ქალაქ თბილისის მუნიციპალიტეტის საჯარო სამართლის იურიდიული პირი – ქალაქ თბილისის მუნიციპალიტეტის ტრანსპორტისა და ურბანული განვითარების სააგენტო

წერილის ნომერი: **16-01232002926**
თარიღი: **19/07/2023**

ადრესატი: მზია როსტომაული
პირადი ნომერი: 01001002432
მისამართი: საქართველო, ქალაქი თბილისი, გლდანის მასივი, I მიკრო/რაიონი, კორპუსი 2, ბინა 66

ქალბატონო მზია,

ქალაქ თბილისის მუნიციპალიტეტის სსიპ - ქალაქ თბილისის მუნიციპალიტეტის ტრანსპორტისა და ურბანული განვითარების სააგენტომ განიხილა თქვენი, 2023 წლის 14 ივლისის №01231952502-16 განცხადება, რომელთან დაკავშირებითაც გაცნობებთ შემდეგს:

დაკმაყოფილდეს 2023 წლის 14 ივლისის №01231952502-16 განცხადება და შეთანხმდეს ქალაქ თბილისში, სოფელ დიდ ლილოში არსებულ მიწის ნაკვეთზე (საკადასტრო კოდი: N 01.81.08.339.348) საგზაო მოძრაობის ორგანიზების სქემა თანდართულ ბმულზე არსებული დანართის შესაბამისად.

ასევე გაცნობებთ, რომ საჭიროების შემთხვევაში, სსიპ ტრანსპორტისა და ურბანული განვითარების სააგენტო იტოვებს უფლებამოსილებას, მოითხოვოს სამუშაოების პერიოდში არსებული სიტუაციის საგზაო მოძრაობის ორგანიზების სქემის ალტერნატიული ვარიანტის წარმოდგენა.

სამუშაოების მიმდინარეობის პერიოდში, საგზაო მოძრაობის ორგანიზების დროებითი სქემის მიხედვით გათვალისწინებული საგზაო ნიშნები უნდა განთავსდეს მოძრავ დგარზე, რათა არ დაზიანდეს მიმდებარე ტერიტორიაზე არსებული ინფრასტრუქტურა.

იმ შემთხვევაში, თუ სამუშაოებისათვის საჭირო დროებითი და არსებული საგზაო ნიშნები ეწინააღმდეგება/ხელს უშლის ერთმანეთს, საჭიროა უკვე არსებული საგზაო ნიშნები შეიფუთოს, ხოლო სამუშაოს დასრულებისთანავე დემონტაჟი უნდა გაუკეთდეს დროებით დამონტაჟებულ საგზაო მოძრაობის ორგანიზების ტექნიკურ საშუალებებს და ქუჩის სავალი ნაწილი (ყველა შეფუთული ნიშნის ჩათვლით) მოყვანილი იქნას პირვანდელ მდგომარეობაში.

დამატებით გაცნობებთ, რომ თუ მშენებლობის პერიოდში, საპროექტო ტერიტორიის მიმდებარედ, ხორციელდება სხვა სამშენებლო სამუშაოები და დროებითი საგზაო ნიშნები, რომლებიც განთავსებულია სხვა, ნებართვის მქონე, შემსრულებელი კომპანიის მიერ და კვეთს/ეწინააღმდეგება თქვენს მიერ დასამონტაჟებელ საგზაო ნიშნებს, დროებითი საგზაო ნიშნები დაიტანოთ საჭიროებისამებრ და აუცილებლობის შემთხვევაში, სამუშაოები განახორციელოთ უკვე განთავსებული დროებითი საგზაო ნიშნების გამოყენებით. ხოლო, სხვა შემსრულებლის მიერ, სამუშაოების დასრულებისა და ნიშნების დემონტაჟის შემთხვევაში, უზრუნველყოთ თქვენი საგზაო ნიშნების სრულად მონტაჟი, მოცემული პირობების შესაბამისად.

საგზაო მოძრაობის ორგანიზების სქემის ცვლილება საჭიროებს შეთანხმებას სააგენტოსთან.

გადაწყვეტილების გასაჩივრება, დაინტერესებული მხარის მიერ, შესაძლებელია ამ გადაწყვეტილების გაცნობიდან ერთი თვის ვადაში ქალაქ თბილისის მუნიციპალიტეტის მერთან (მისამართი: ჟ. შარტავას ქუჩა N7) კანონმდებლობით დადგენილი წესით.

დანართი: სსიპ - ტრანსპორტისა და ურბანული განვითარების სააგენტოს მიერ შეთანხმებული საგზაო მოძრაობის ორგანიზების სქემები იხილეთ თანდართულ ბმულზე :

https://cloud.tbilisi.gov.ge/index.php/s/PQMB0PfKSRlLPNu

პატივისცემით,

ვიქტორ წილოსანი

სააგენტოს უფროსი

გამოყენებულია კვალიფიციური
ელექტრონული ხელმოწერა/
ელექტრონული შტამპი

საქართველოს შინაგან საქმეთა სამინისტროს
საპატრულო პოლიციის დეპარტამენტი

MINISTRY OF INTERNAL AFFAIRS OF GEORGIA
PATROL POLICE DEPARTMENT

MIA 9 23 02092646

20/07/2023

მოქ. მ. როსტომაულს
ქ. თბილისი გლდანი, I მ/რ, კორპუსი 2, ბინა 66;
თქვენს 2023 წლის 20 ივლისის განცხადებაზე

ასლი: საპატრულო პოლიციის დეპარტამენტის
ქ. თბილისის მთავარი სამმართველოს

შსს საპატრულო პოლიციის დეპარტამენტში განხილულ იქნა თქვენი განცხადება, რომელიც ეხება ქ. თბილისი, დიდი ლილო ს/კ 01.81.08.339.348-ის მიმდებარედ შესასვლელ–გამოსასვლელი გზის მოწყობის, სამშენებლო დამცავი ღობის განთავსების და არსებული საგზაო/სატრანსპორტო ინფრასტრუქტურის ნაკადების მიმართულების საგზაო მოძრაობის ორგანიზაციის წარმოდგენილი სქემების შეთანხმებას.

ვითვალისწინებთ რა, ქ. თბილისის მუნიციპალიტეტის სსიპ ტრანსპორტის და ურბანული განვითარების სააგენტოს თანხმობას (წერილის ნომერი 19/07/2023 16-01232002926), შსს საპატრულო პოლიციის დეპარტამენტი ითანხმებს (საგზაო მოძრაობის უსაფრთხოების კუთხით) წარმოდგენილ დროებითი და მუდმივი მოძრაობის ორგანიზაციის სქემებს და არ არის წინააღმდეგი განახორციელოთ სამუშაოები შემდეგი პირობების დაცვით:

- ქვეითად მოსიარულეთა უსაფრთხოების მიზნით დამცავი ღობის ფარგლებში მოეწყოს ქუჩის სავალი ნაწილის მხრიდან ქვეითად მოსიარულეთა ბილიკი, ღობე გზის სავალი ნაწილის მხრიდან გადაიხუროს და ღამის საათებში განათდეს;
- სამშენებლო ობიექტზე მისასვლელი გზა (სამუშაოების განხორციელების პროცესში) აღიჭურვოს მოძრაობის რეგულირების ტექნიკური საშუალებებით შეთანხმებული სქემების შესაბამისად, ხოლო მიმდებარე ტერიტორიაზე არსებულ მოძრაოის ორგანიზების ტექნიკურ საშუალებებს გაუკეთდეს დროებით დემონტაჟი ან შეიფუთოს;
- საგზაო მოძრაობის რეგულირებისთვის და ფეხით მოსიარულეთა უსაფრთხო გადაადგილების მიზნით სამუშაოების მწარმოებლის მიერ გამოყოფილ იქნეს სპეც. ტანსაცმლით და ალმით აღჭურვილი საჭირო რაოდენობის თანამშრომელი;
- დაცული იქნას გზის სავალი ნაწილის სისაუფთავე, არ დაუშვათ სამშენებლო მასალისა და ტექნიკის გზის სავალ ნაწილზე განთავსება;

0190, თბილისი, ნოე რამიშვილის ქ. №38
№38, Noe Ramishvili St. 0190, Tbilisi, Georgia
ტელ./Tel.: (+995 032) 2 41 42 42
ფაქსი/Fax: (+995 032) 2 41 85 02
E-mail: patrolinfo@mia.gov.ge

- სამუშაოების დასრულებისთანავე ფეხით მოსიარულეთა ბილიკი მოყვანილ იქნას პირვანდელ მდგომარეობაში, დროებითი მოძრაობის რეგულირების ტექნიკურ საშუალებებს გაუკეთდეს დემონტაჟი და გზის მიერთების ადგილები აღიჭურვოს მოძრაობის რეგულირების ტექნიკური საშუალებებით შეთანხმებული საგზაო მოძრაობის ორგანიზაციის სქემების შესაბამისად;
- სამუშაოების დაწყების შესახებ წინასწარ ეცნობოს ქ. თბილისის მუნიციპალიტეტის მერიის სსიპ ქონების მართვის სააგენტოს და შსს საპატრულო პოლიციის დეპარტამენტის სამორიგეო ნაწილს (241–85–04; 241–85–05).

მეორე ადრესატს: გთხოვთ, უზრუნველყოთ კონტროლის დაწესება წერილში მითითებულ პირობების შესრულებაზე და მოძრაობის რეგულირების ტექნიკური საშუალებების განთავსების მდგომარეობაზე. შეუსრულებლობის შემთხვევაში გაატარეთ ზომები საქართველოს ადმინისტრაციულ სამართალდარღვევათა კოდექსის 134 მუხლით გათვალისწინებული მოთხოვნების შესაბამისად.

საპატრულო პოლიციის დეპარტამენტი /
საორგანიზაციო სამმართველო / საგზაო მოძრაობის
ზედამხედველობის განყოფილება
განყოფილების უფროსი
ბარბაქაძე დავით

გაცემის თარიღი

11.08.2023

განხილვის საგანი : სამუშაოების წარმოებაზე აქტის გამოცემა

დაინტერესებული პირი : მზია როსტომაული 01001002432

წარმოების საფუძველი : განცხადება №: QN1976191

გასაჩივრების წესი : ამ ბრძანების გასაჩივრება შესაძლებელია დაინტერესებული პირის მიერ, საქართველოს კანონმდებლობით დადგენილი წესით, მისი გაცნობიდან 1 (ერთი) თვის ვადაში, ქალაქ თბილისის მუნიციპალიტეტის მერთან (მისამართი: ქ. თბილისი, შარტავას ქ. №7)

აქტის მოქმედების ვადა : აქტი ძალაშია გამოქვეყნებისთანავე

სააგენტოს გადაწყვეტილება № QN1976191

1. დაკმაყოფილდეს განმცხადებლის წერილობითი თხოვნა და მიეცეს თანხმობა განახორციელოს ქ. თბილისში, სოფელი დიდი ლილოს (ს/კ: #01.81.08.339.348) მიმდებარედ, ქალაქ თბილისის მუნიციპალიტეტის ტერიტორიაზე, გზის მოწყობის მიზნით საჭირო სამუშაოები, დანართში მონიშნულ სავარაუდო მონაკვეთზე, სსიპ ქალაქ თბილისის მუნიციპალიტეტის ტრანსპორტისა და ურბანული განვითარების სააგენტოსთან და ქალაქ თბილისის საპატრულო პოლიციის დეპარტამენტთან შეთანხმებული საგზაო მოძრაობის ორგანიზების სქემის შესაბამისად, ტერიტორიაზე განთავსებული ხაზობრივი ნაგებობების და მწვანე ნარგავების დაუზიანებლად, სსიპ - ქ. თბილისის მუნიციპალიტეტის არქიტექტურის სამსახურთან შეთანხმებით / მშენებლობის ნებართვის გაცემის შემთხვევაში.
2. აქტი ძალაშია მისი გაცნობიდან 30 (ოცდაათი) კალენდარული დღის ვადით.

(ელექტრონული ფორმით გაცემული აქტის გაცნობისთვის დაინტერესებულ მხარეს განესაზღვრება ვადა - სააგენტოს მიერ აქტის გამოცემიდან 30 (ოცდაათი) კალენდარული დღის ოდენობით. თუ აღნიშნულ ვადაში დაინტერესებული პირი აქტს არ გაეცნობა აქტი ითვლება ძალადაკარგულად.)

საფუძველი:

“ცალკეული ხაზობრივი ნაგებობის განთავსების, სამუშაოების წარმოების ან/და მათი შემდგომი რეგისტრაციის თაობაზე თანხმობის გაცემის წესის დამტკიცების შესახებ“ ქალაქ თბილისის მუნიციპალიტეტის საკრებულოს 2014 წლის 22 დეკემბრის #19-75 დადგენილება; “ქალაქ თბილისის მუნიციპალიტეტის საჯარო სამართლის იურიდიული პირის – ქონების მართვის სააგენტოს მიერ გაწეული მომსახურებისა და დაჩქარებული მომსახურების საფასურის და ვადების განსაზღვრის შესახებ” ქალაქ თბილისის მუნიციპალიტეტის საკრებულოს 2014 წლის 22 დეკემბრის #19-74 დადგენილება; ,,ქალაქ თბილისის მუნიციპალიტეტის საჯარო სამართლის იურიდიული პირის – ქონების მართვის სააგენტოს დებულების დამტკიცების

გამოყენებულია კვალიფიციური
ელექტრონული ხელმოწერა/
ელექტრონული შტამპი

1. ბ.7–4 ც

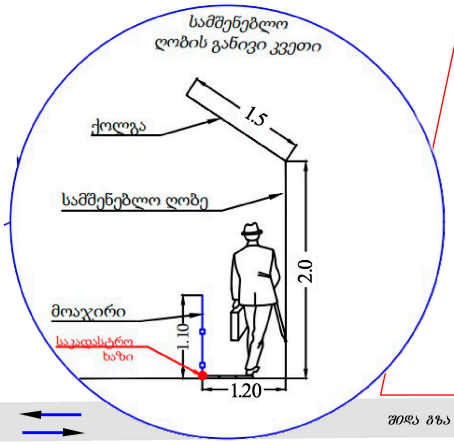

დროებითი სქემა შედგენილია „ვსნ 37-84 -ის და საქართველოს კანონი საგზაო მოძრაობის შესახებ-ის მოთხოვნებით

1. შპს „გარდი„-ს კუთვნილ მიწის ნაკვეთზე, ქ. თბილისი, სოფელი დიდი ლილო, ს/კ 01.81.08.339.348 იგეგმება ლითონის ნაკეთობების საამქროს მშენებლობა, რაც საჭიროებს სამშენებლო ღობის მონტაჟისა და დემონტაჟის ორგანიზებას სამუშაოს ჩატარებას, სამუშაოები ჩატარდება უსაფრთხოების ნორმების სრული დაცვით
2. გამაფრთხილებელი ხერხის სიგრძე არ გვაძვს
3. სამუშაოს წარმოების ზონის სიგრძე შეადგენს 50 და 49.6 მეტრს
4. ბუფერული ზონა არ გვაძვს, ვინაიდან საკვალ ნაწილზე არ მიმდინარეობს საგზაო სამუშაოები.
5. საკვალი ნაწილის დახურული ზოლის სიგანე არ გვაძვს, ვინაიდან საკვალ ნაწილზე არ მიმდინარეობს საგზაო სამუშაოები.
6. სტაბილიზაციის და განდევნის ზონის სიგრძე არ გვაძვს, ვინაიდან საკვალ ნაწილზე არ მიმდინარეობს საგზაო სამუშაოები.
7. ქვეითები იმოძრავებენ გზის გვერდულზე შეფერხების გარეშე
8. სქემაზე ნაჩვენებია მხოლოდ დროებითი საგზაო ნიშნები

პირობითი აღნიშვნები

- დამცავი ღენტი
- სამშენებლო ღობის კონტური
- სატრანსპორტო ნაკადის მიმართულება
- საძვეითო ნაკადის მიმართულება
- საპროექტო მიწის ნაკვეთის საკადასტრო საზღვარი
- რეგისტრირებული მიწის ნაკვეთის საკადასტრო საზღვარი
- რეგისტრირებული შენობა

სქემა მოამზადა:		ლ. მალაციძე	ერთ ეტაპად ობიექტის მისამართი: ქ. თბილისი, სოფელი დიდი ლილო, ს/კ 01.81.08.339.348 სამშენებლო ღობის მონტაჟისა და დემონტაჟის პერიოდში, საგზაო მოძრაობის მონაწილეთა ორგანიზების სქემა 23.06.2023
დირექტორი:		ვ. როსტომაული	შპს „ბარდი„
დაინტერესებული პირი:			

შ.პ.ს ,,K2``

მისამართი: ქ. თბილისი, დ. ბაქრაძის №6

Coordinate Sistem: WGS 1984 UTM Zone 38N

ID 1/1

1. ს.7–4 ც

2. 2 მედროშე

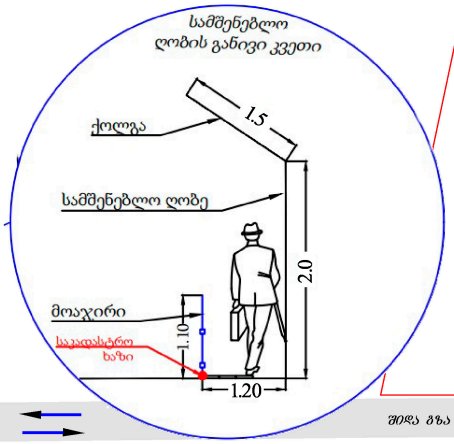

დროებითი სქემა შედგენილია „ვსნ 37-84 -ის და საქართველოს კანონი საგზაო მოძრაობის შესახებ-ის მოთხოვნებით

1. შპს „გარდი„-ს კუთვნილ მიწის ნაკვეთზე, ქ. თბილისი, სოფელი დიდი ლილო, ს/კ 01.81.08.339.348 იგეგმება ლითონის ნაკეთობების საამქროს მშენებლობა, სამუშაოები ჩატარდება უსაფრთხოების ნორმების სრული დაცვით
2. გამაფრთხილებელი ზონის სიგრძე არ გვაძვს
3. სამუშაოს წარმოების ზონის სიგრძე შეადგენს 50 და 49.6 მეტრს
4. ბუფერული ზონა არ გვაძვს, ვინაიდან სავალ ნაწილზე არ მიმდინარეობს საგზაო სამუშაოები.
5. სავალი ნაწილის დახურული ზოლის სიგანე არ გვაძვს, ვინაიდან სავალ ნაწილზე არ მიმდინარეობს საგზაო სამუშაოები.
6. სტაბილიზაციის და ბანდვინის ზონის სიგრძე არ გვაძვს, ვინაიდან სავალ ნაწილზე არ მიმდინარეობს საგზაო სამუშაოები.
7. ქვეითებს იმოძრავებენ გზის გვერდულზე შეშფოთების გარეშე
8. სქემაზე ნაჩვენებია მხოლოდ დროებითი საგზაო ნიშნები
9. მარეგულირებლის დანიშნულებაა ობიექტის მშენებლობის პერიოდში სამშენებლო ტექნიკის მოძრაობისას ქვეითთა ნაკადების მოძრაობის ორგანიზება.

პირობითი აღნიშვნები

- სამშენებლო ტექნიკის მიმართულება
- სამშენებლო ღობის კონტური
- სატრანსპორტო ნაკადის მიმართულება
- საქვეითო ნაკადის მიმართულება
- საპროექტო მიწის ნაკვეთის საკადასტრო საზღვარი
- რეგისტრირებული მიწის ნაკვეთის საკადასტრო საზღვარი
- რეგისტრირებული შენობა
- სამშენებლო ღობის გადახურვა (ქოლგა)

სქემა მოამზადა :		ლ. მალაციძე	ერთ ეტაპად ობიექტის მისამართი: ქ. თბილისი, სოფელი დიდი ლილო, ს/კ 01.81.08.339.348 მშენებარე ობიექტის მშენებლობის პერიოდში, საგზაო მოძრაობის მონაწილეთა დროებითი ორგანიზების სქემა 23.06.2023	შ.პ.ს ,,K2`` მისამართი: ქ. თბილისი, დ. ბაქრაძის №6	ID 1/2
დირექტორი:		ვ. როსტომაული			
დაინტერესებული პირი:		შპს „გარდი„		Coordinate Sistem: WGS 1984 UTM Zone 38N	

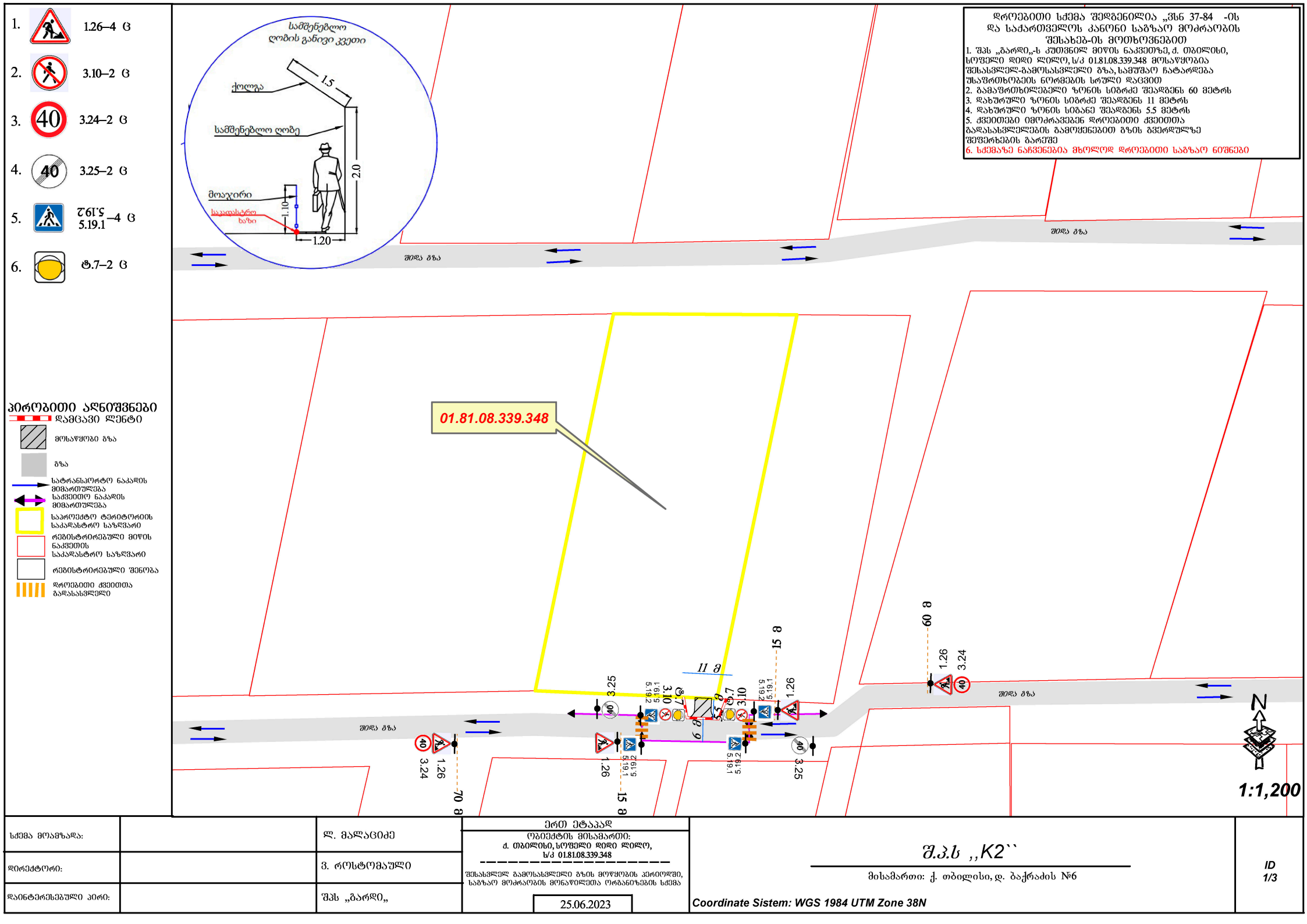

სქემა მოამზადა:		ლ. მალაციძე	ერთ ეტაპად ობიექტის მისამართი: ქ. თბილისი, სოფელი დიდი ლილო, ს/კ 01.81.08.339.348 შესასვლელ გამოსასვლელი გზის მოწყობის პერიოდში, საგზაო მოძრაობის მონაწილეთა ორგანიზების სქემა 25.06.2023
დირექტორი:		ვ. როსტომაული	
დაინტერესებული პირი:		შპს „გარდი„	

შ.პ.ს ,,K2``

მისამართი: ქ. თბილისი, დ. ბაქრაძის №6

Coordinate Sistem: WGS 1984 UTM Zone 38N

ID 1/3

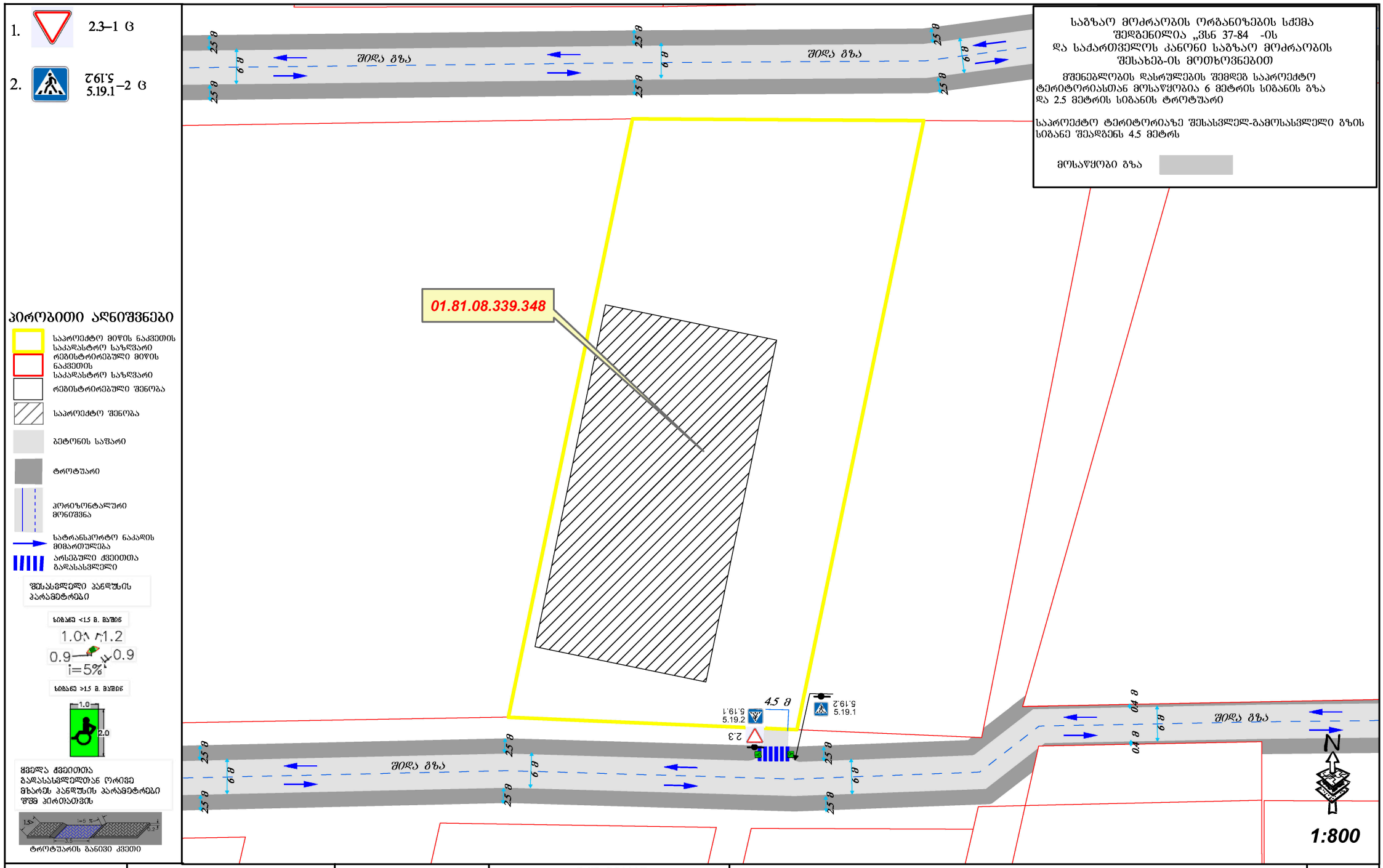

სქემა მოამზადა:		ლ. მალაციძე	ერთ ეტაპად ობიექტის მისამართი: ქ. თბილისი, სოფელი დიდი ლილო, ს/კ 01.81.08.339.348 მშენებლობის დასრულების შემდეგ, საბაზაო მოძრაობის ორგანიზების სქემა 25.06.2023	შ.პ.ს ,,K2`` მისამართი: ქ. თბილისი, დ. ბაქრაძის №6	ID 1/4
დირექტორი:		ვ. როსტომაული			
დაინტერესებული პირი:		შპს „ბარდი„		Coordinate Sistem: WGS 1984 UTM Zone 38N	