№ 523/24-9 "10" 04 2024

მოქალაქე ოქტაი ოზთურქს
oktai@kalanda777.ge
Erekle.keres@gmail.com
ტელ: 597007944

ბატონო ოქტაი,

თქვენგან შემოსული წერილის (#9-936; 03/04/2024წ.) პასუხად, რომელიც ეხება სს „სილქნეტის“ თანხმობას საოფისე შენობის მშენებლობაზე ქ. თბილისში, ჩიქვანაიას ქ. #25-ში, მიწის ნაკვეთზე ს. კოდით 01.11.04.002.009, გაცნობებთ, რომ აღნიშნულ ტერიტორიაზე გადის სს „სილქნეტის“ მიწისქვეშა კომუნიკაციები, რომელსაც გაწვდით თანდართულ CD დისკზე შეიპ ფაილის ფორმატში. წარმოდგენილი გენ-გეგმის თანახმად სს „სილქნეტის“ მიწისქვეშა კომუნიკაციები და საპროექტო შენობა არ მოდის კვეთაში ერთმანეთთან. სს „სილქნეტი“ არ არის წინააღმდეგი აწარმოოთ საოფისე შენობის მშენებლობა წარმოდგენილ გენ-გეგმაში საპროექტო შენობის ადგილის გათვალისწინებით და ქვემოთ მოცემული პირობების სრული დაცვით.

იმ შემთხვევაში, თუ აღნიშნულ ნაკვეთზე სამუშაოების წარმოებისას სს „სილქნეტის“ კუთვნილ ნებისმიერი სახის კომუნიკაციას დაემუქრება დაზიანების საფრთხე, განმცხადებელი(სამუშაოების მწარმოებელი) ვალდებულია:

დაუყოვნებლივ შეაჩეროს სამუშაოები;

აღნიშნული ფაქტი შეატყობინოს სს „სილქნეტი“-ს წარმომადგენელს ელექტრონული ფოსტის(Info.Center@silknet.com) ან ოპერატიული სამსახურის ნომრებზე: 2950029 ან 2932740.

სამშენებლო მოედნის მოწყობის შემთხვევაში სს „სილქნეტის“ წარმომადგენლებს უნდა ჰქონდეთ 24 საათიანი დაშვება კუთვნილ კომუნიკაციებთან.

ხაზობრივი ნაგებობის დაზიანების შემთხვევაში დაგეკისრებათ ზარალის ანაზღაურების ვალდებულება.

პატივისცემით

ტექნიკური განვითარების და დაგეგმარების
დეპარტამენტის უფროსის მოადგილე
ირაკლი აბაშიძე

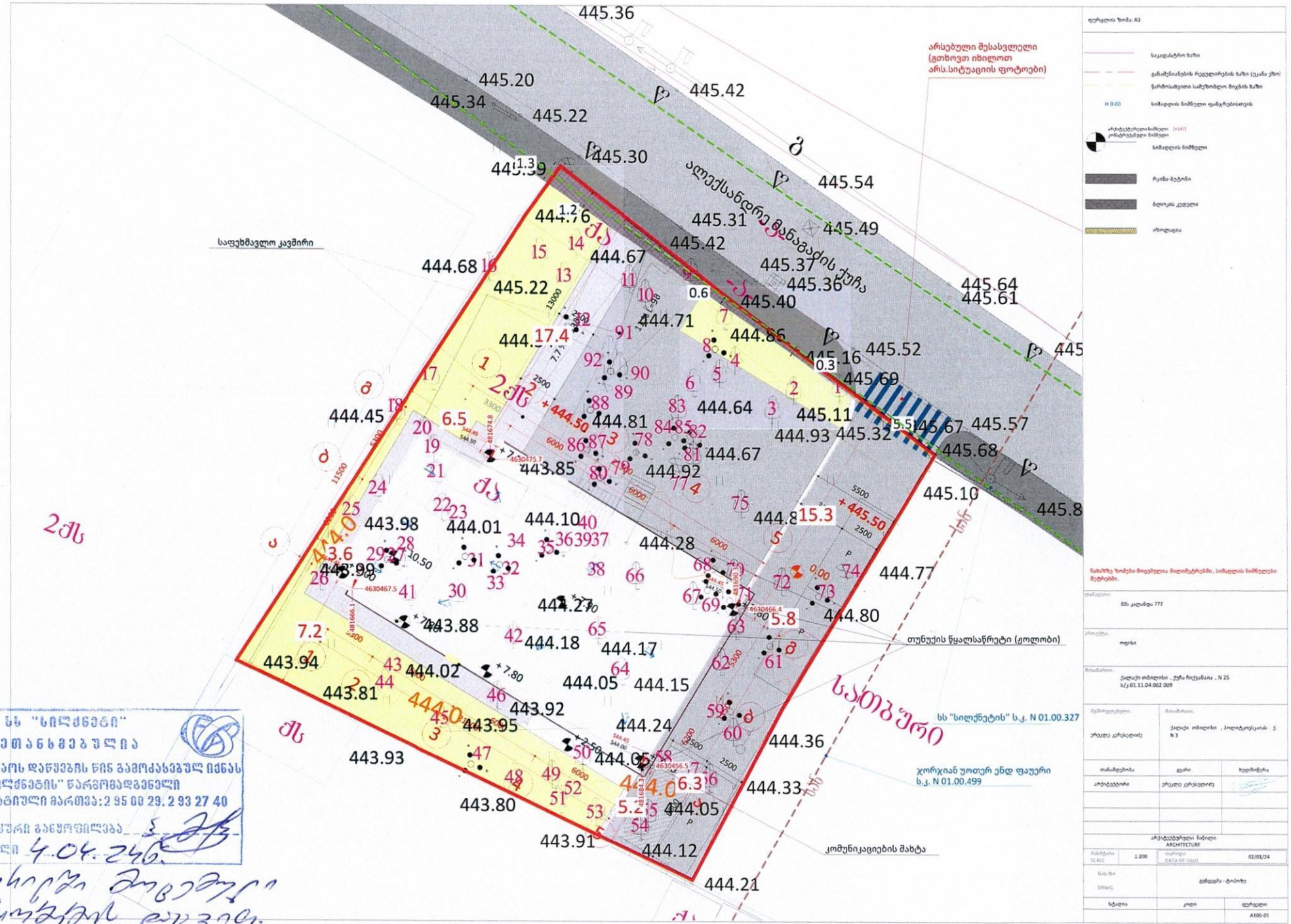
445.36
445.20
445.34
445.22
445.42
445.30
445.54
445.31
445.49
445.42
445.37
445.36
445.64
445.61
445.40
445.52
445.16
445.69
445.11
445.67
445.57
445.32
445.68
445.10
445.8
444.76
444.67
444.68
445.22
444.71
444.45
444.81
444.64
444.93
444.67
443.85
444.92
444.8
443.98
444.01
444.10
444.28
444.77
443.99
444.27
444.80
443.88
444.18
444.17
443.94
444.02
444.05
444.15
443.81
443.92
443.95
444.24
443.93
444.05
444.36
444.33
443.80
444.05
443.91
444.12
444.21
საფეხმავლო კავშირი
ალექსანდრე მანაგაძის ქუჩა
თუნუქის ნყალსაწრეტი (ჭოლობი)
კომუნიკაციების შახტა
სს "სილქნეტის" ს.კ. N 01.00.327
ჯორჯიან უოთერ ენდ ფაუერი
ს.კ. N 01.00.499
არსებული შესასვლელი
(გთხოვთ იხილოთ
არს.სიტუაციის ფოტოები)
ფურცლის ზომა: A3
საკადასტრო ზაზი
განაშენიანების რეგულირების ხაზი (უკანა ეზო)
წარმოსახვითი სამუხლიანი მოკვის ხაზი
სიმაღლის ნიშნული ფანკრებისთვის
არქიტექტურული ნიშნული (+541)
კონსტრუქციული ნიშნული
სიმაღლის ნიშნული
რკინა-ბეტონი
ბლოკის კედელი
იზოლაცია
ნახაზზე ზომები მოცემულია მილიმეტრებში, სიმაღლის ნიშნულები მეტრებში.
შპს კალანდა 777
ობიექტი
ქალაქი თბილისი , ვერა ჩიქვანაია , N 25
ს/კ 01.11.04.002.009
ქალაქი თბილისი , ბოლტყოფაის ქ. N 3
არქიტექტორი
არქიტექტურული ნაწილი
ARCHITECTURE
1:200
02/01/24
გენგეგმა - ტოპოზე
A100-01
სს "სილქნეტი"
შეთანხმებულია
სამუშაოს დაწყების წინ გამოძახებულ იქნას
სს "სილქნეტის" წარმომადგენელი
ოპერატიული მართვა: 2 95 00 29, 2 93 27 40
ტექნიკური განყოფილება
თარიღი 4.04.24წ.
წესრიგში მოყვანილი
პასპორტის ღირებ.

№ 0624-0939635 D 18.04.2024

ბატონ ერეკლე კერესელიძეს
ელ-ფოსტა: erekle.keres@gmail.com; Erekle.kereselidze.erekle @ gmail.com
ტელეფონი: 597 00 79 44

ბატონო ერეკლე,

შპს „ჯორჯიან უოთერ ენდ ფაუერმა“ (შემდგომში „კომპანია“) განიხილა თქვენი განცხადება („კომპანიაში“ რეგისტრირებული IN24-0935296, დათარიღებული 05/04/2024წ.) ჩიქვანაიას ქუჩა N25-ში (ს/კ 01.11.04.002.009) საოფისე შენობის მშენებლობის გენ. გეგმის შეთანხმების შესახებ.

გაცნობებთ, რომ თქვენს მიერ წარმოდგენილი გენ. გეგმა შეთანხმებულია „კომპანიის“ შესაბამის სამსახურთან. „კომპანია“ არ არის წინააღმდეგი განახორციელოთ სამშენებლო სამუშაოები წარმოდგენილი გენ. გეგმის შესაბამისად.

ასევე გაცნობებთ, რომ საპროექტო ტერიტორიაზე შესაძლებელია გადიოდეს კერძო მფლობელობაში არსებული წყალსადენ-წყალარინების ქსელები, რომელთა შესახებ „კომპანია“ ინფორმაციას არ ფლობს.

ქსელის დაზიანების თავიდან აცილების მიზნით, სამუშაოების დაწყების წინ გთხოვთ, დაუკავშირდეთ „კომპანიის“ წარმომადგენელს:

მეორე საოპერაციო ცენტრის მენეჯერი თორნიკე ჟღენტი. ტელ: 591 10 15 13.

დანართი: საპროექტო დოკუმენტაცია - 1 (ერთი) ფურცელი

პატივისცემით,

ივანე გაბიტაშვილი

წყალსადენის ქსელების დირექტორის მოადგილე/
საოპერაციო ცენტრების დეპარტამენტის უფროსი

მ. ლოლაძე
293 11 11 (51 13)

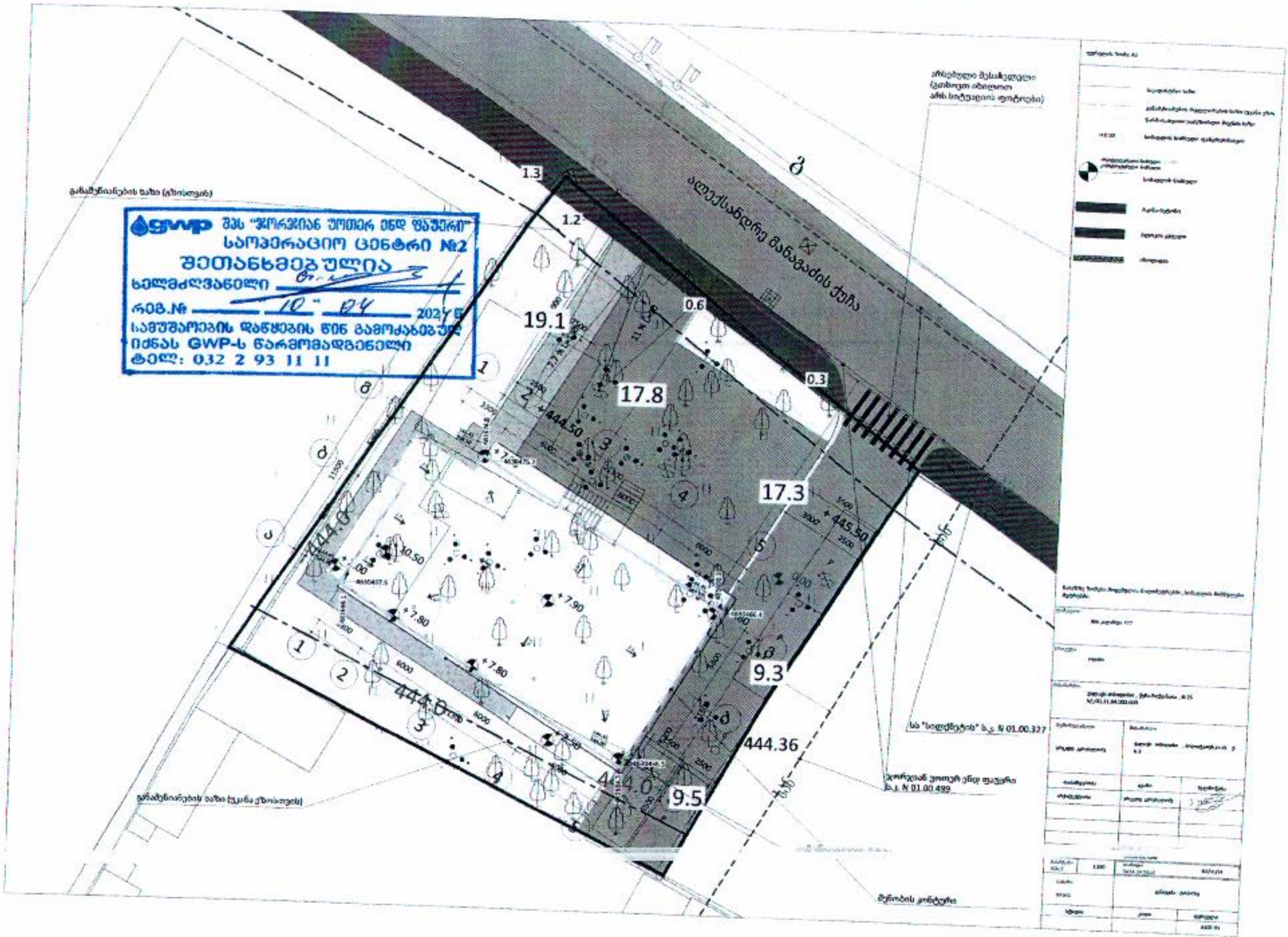
ალექსანდრე ბიწაძის ქუჩა
GWP შპს "ჯორჯიან უოთერ ენდ ფაუერი"
საოპერაციო ცენტრი №2
შეთანხმებულია
ხელმძღვანელი
რიგ.№ 10 " 04 2024 წ
სამუშაოების დაწყების წინ გამოძახებულ
იქნას GWP-ს წარმომადგენელი
ტელ: 032 2 93 11 11
19.1
17.8
17.3
9.3
9.5
0.6
0.3
1.2
1.3
444.36
+444.50
+445.50
+7.90
+7.80
ჯორჯიან უოთერ ენდ ფაუერი
ს.კ N 01.00.499
მეზობლის კონტური

თბილისი ენერჯი

მიცკევიჩის ქ.№18ა, თბილისი, 0194, საქართველო
ს/კ 205129617; +995 (32) 2404004; info@te.ge; www.te.ge

№ 02-77-22876-24
23 / 04 / 2024

შპს „კალანდა 777"-ს წარმომადგენელს
ერეკლე კერესელიძეს

ბატონო ერეკლე,

თქვენი მიმდინარე წლის 11 აპრილის №02-77-22876-24 განცხადების პასუხად, რომელიც ეხება ქალაქი თბილისი, ჩიქვანაიას ქუჩა №25-ში მდებარე მიწის ნაკვეთზე (საკ. კოდი №01.11.04.002.009) დაგეგმილ სამშენებლო სამუშაოებთან და გენგეგმის დამოწმებასთან დაკავშირებით პოზიციას გაცნობებთ, რომ საკადასტრო ერთეულზე ფიქსირდება შპს „თბილისი ენერჯი"-ს კუთვნილი საჰაერო D=50 მმ-იანი დაბალი წნევის გაზსადენი, ნაკვეთის სიახლოვეს კი მიწისქვეშა D=50 მმ-იანი ასევე დაბალი წნევის მილსადენი. კომპანია არ არის წინააღმდეგი მოიპოვოთ სამშენებლო სამუშაოების წარმოების ნებართვა თქვენი მხრიდან შემდეგი მოთხოვნის გათვალისწინებით:

- საჰაერო D=50 მმ-იანი დაბალი წნევის მილსადენთან მიმართებაში აუცილებელია დაცული იყოს უსაფრთხოების ნორმები, არ შეიზღუდოს ტექნიკური მონიტორინგის პროცესი და საჭიროების შემთხვევაში მისი მომსახურების შესაძლებლობა;

დამატებით გაცნობებთ, რომ ნაკვეთზე მდებარე საჰაერო D=50 მმ-იანი დაბალი წნევის გაზსადენის დემონტაჟი/დროებით გაუქმება შესაძლებელია მრიცხველის მესაკუთრის (აბონენტის) განცხადებით მომართვის შემთხვევაში.

რაც შეეხება გენგეგმას გაცნობებთ, რომ დასამოწმებლად უნდა წარმოადგინოთ ასაშენებელი ობიექტის ელექტრონული გენგეგმა DWG-ფაილის სახით UTM-WGS-1984 წლის პროექციაში, ასევე დეტალური PDF-ვერსია 1:500 მასშტაბით, სადაც დატანილი იქნება პირობითი აღნიშვნები, შემსრულებლის ხელმოწერა და ბეჭედი, კომპანიის გაზსადენი, უსაფრთხოების ზონების დაცვის გათვალისწინებით.

წარმოგიდგენთ აღნიშნულ ტერიტორიაზე გაზსადენების განლაგების სქემატურ ნახაზს.

შეთანხმება ძალაშია 6 (ექვსი) თვის ვადით.

დანართი: სქემატური ნახაზი - 1 (ერთი) ფურცელი;

პატივისცემით,

გიგლა თამაზაშვილი
დირექტორი ტექნიკურ საკითხებში


1:300
D=50
D=125
D=50
ჩ
დ
ა
ს
პირობითი აღნიშვნები
შპს "თბილისი ენერჯის" საკუთრებაში არსებული მიწისქვეშა გაზსადენი
შპს "თბილისი ენერჯის" საკუთრებაში არსებული მიწისზედა გაზსადენი
2 მეტრიანი შეზღუდვის ზონა
მიწის ნაკვეთი ს/კ 01.11.04.002.009
თბილისი ენერჯი
TBILISI ENERGY

თბილისი ენერჯი

მიცკევიჩის ქ.№18ა, თბილისი, 0194, საქართველო
ს/კ 205129617; +995 (32) 2404004; info@te.ge; www.te.ge

№ 01-77-26395-24 , 01-13-28544-24, 02-13-28557-24, 01-77-28593-24
14 / 05 / 2024

შპს „კალანდა 777”-ს წარმომადგენელს
ერეკლე კერესელიძეს

ბატონო ერეკლე,

თქვენი მიმდინარე წლის 26 აპრილის №01-77-26395-24 და 8 მაისის №01-13-28544-24, №02-13-28557-24, №01-77-28593-24 განცხადებების პასუხად გიგზავნით შპს ,,თბილისი ენერჯი“-ს ბეჭდით დამოწმებულ გენგეგმას და გაცნობებთ, რომ აუცილებელია იხელმძღვანელოთ 11 აპრილის №02-77-22876-24 წერილში მითითებული პირობების გათვალისწინებით.

დანართი: გენგეგმა - 1 (ერთი) ფურცელი.

პატივისცემით,

გიგლა თამაზაშვილი
დირექტორი ტექნიკურ საკითხებში

562538 / 02-13-28557-24 / 2024-05-08

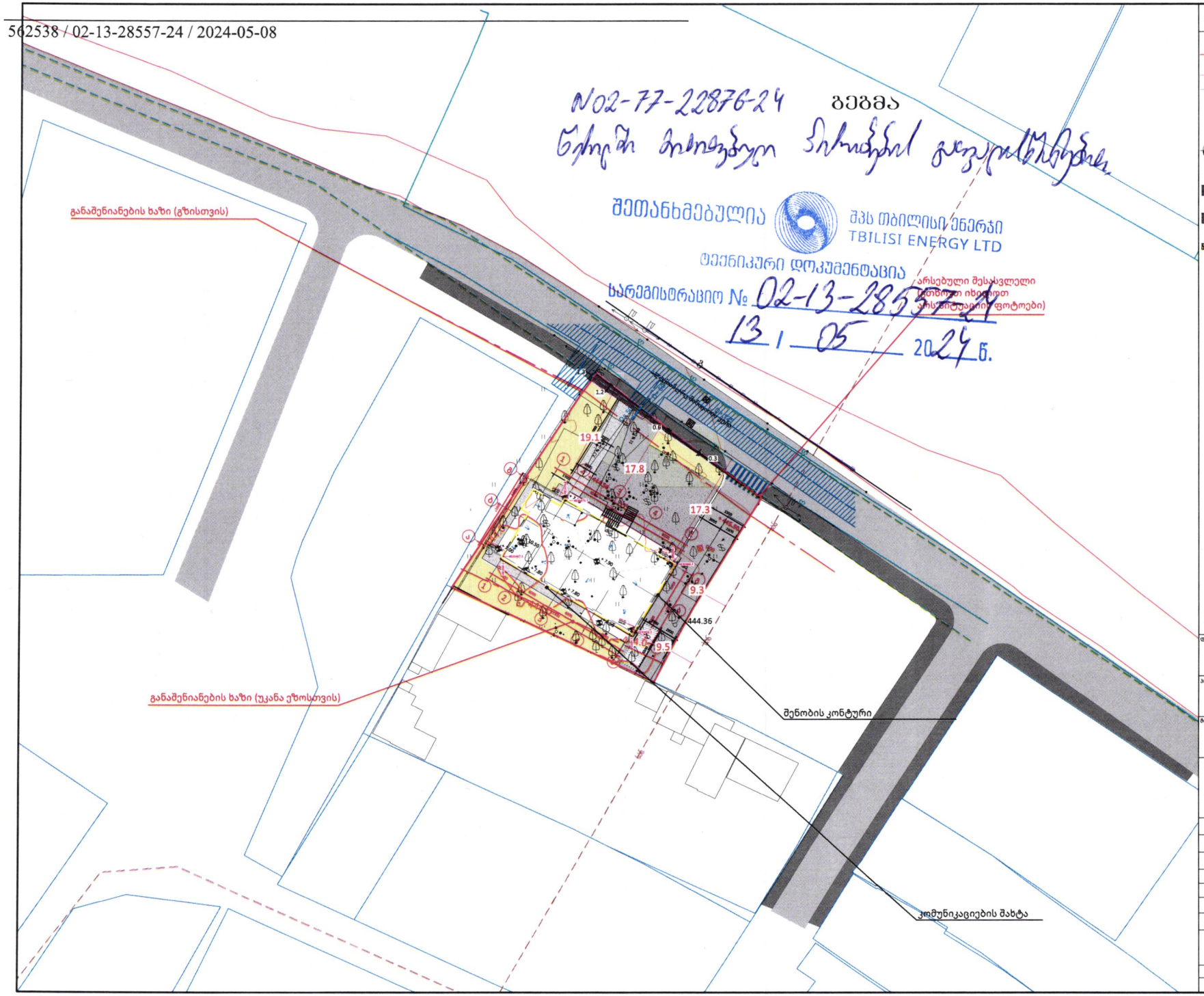

№02-77-22876-24 გებმა

წყალში მიმოფანტული ნარჩენების გაფანტვის

შეთანხმებულია

შპს თბილისი ენერჯი
TBILISI ENERGY LTD

ტექნიკური დოკუმენტაცია

სარეგისტრაციო № 02-13-28557-24

(წინწერით იხელმოთ არსებული ფოტოები)

13 / 05 2024 წ.

ფურცლის ზომა: A3

საკადასტრო ზაზი

განაშენიანების რეგულირების ზაზი (უკანა ეზო)

წარმოსახვითი სამუშაობლო მოედნის ზაზი

H 0.00 სიმაღლის ნიშნული ფანჯრებისთვის

არქიტექტურული ნიშნული (+547)
კონსტრუქციული ნიშნული

სიმაღლის ნიშნული

რკინა-ბეტონი

ბლოკის კედელი

იზოლაცია

შპს "თბილისი ენერჯის" საკუთრებაში არსებული მიწისქვეშა გაზსადენი

შპს "თბილისი ენერჯის" საკუთრებაში არსებული მიწისზედა გაზსადენი

2 მეტრიანი შეზღუდვის ზონა

ნახაზზე ზომები მოცემულია მილიმეტრებში, სიმაღლის ნიშნულები მეტრებში.

დამკვეთი:
შპს კალანდა 777

პროექტი:
ობიექი

მისამართი:
ქალაქი თბილისი , ჭეჭა ჩიქვანაია , N 25
ს/კ 01.11.04.002.009

მუშარულებელი :	მისამართი :
ირაკლი კერესელიძე	ქალაქი თბილისი , პოლიტკოვსკაიას ქ. N 3

თანამდებობა	გვარი	ხელმოწერა
არქიტექტორი	ირაკლი კერესელიძე	

არქიტექტურული ნაწილი
ARCHITECTURE

მასშტაბი SCALE	1:500	თარიღი DATA OF ISSUE	08/05/24
ნახაზი DRWG.	გენგეგმა - ტოპოზე		
სტადია	კოდი	ფურცელი	A100-01