ფასადის N 1

ნახაზის №

1

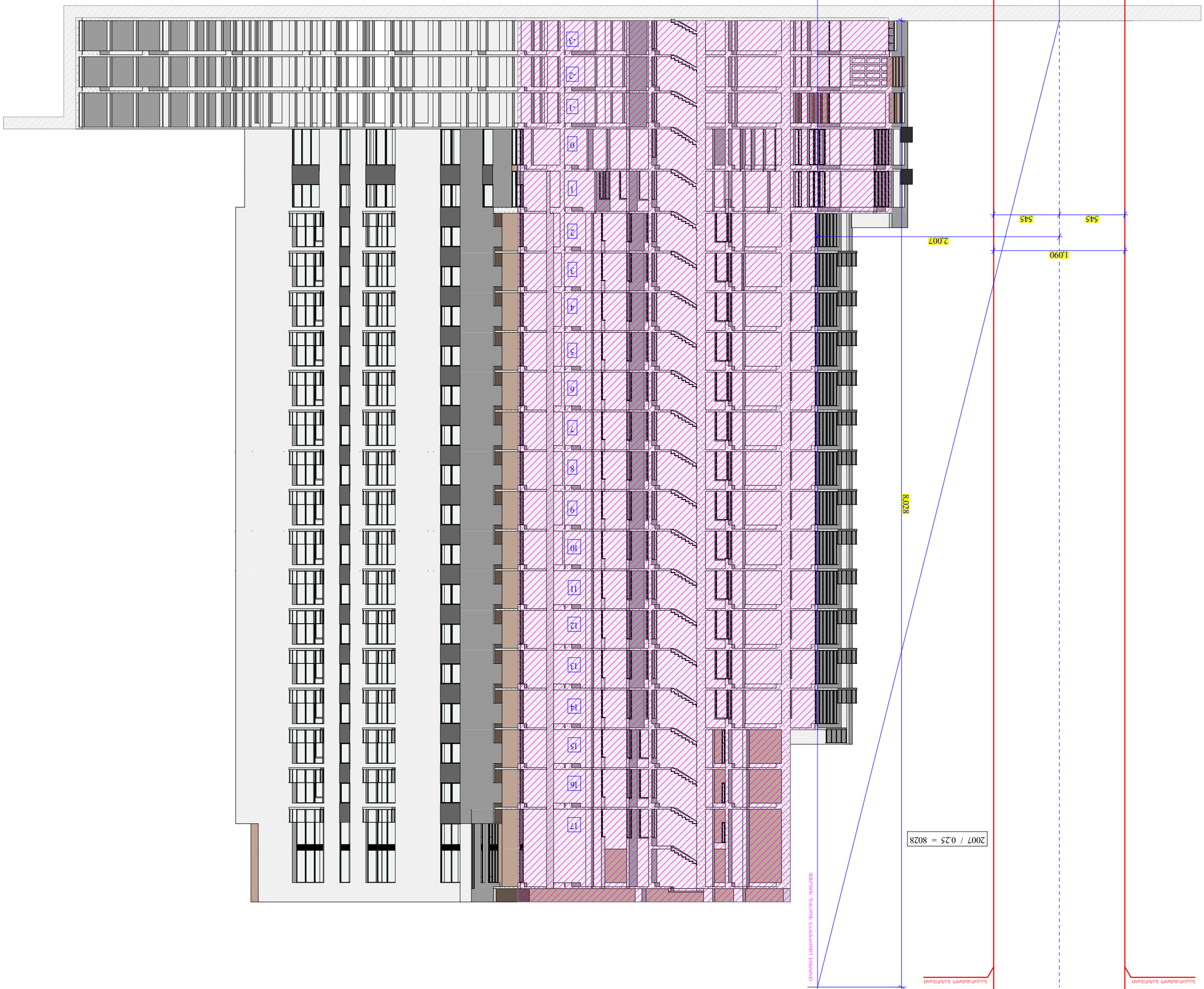

ფასადის ნახაზი N 1

ნახაზის №

1

ფასადის ნახაზი N 1

ნახაზის №

1

ფასადის ნახაზი N 1

ქ. ტაბახმელა, ჭანჭახის ქუჩა №77 კ.კ. 01.14.15.001.189

შენობა-ნაგებობის ფასადების ნახაზები

(ასაწყობი პანელური კარკასული სისტემა)

ნახაზის მასშტაბი	1:300
თარიღი	31.07.2024
შეადგინა	

A - 3

ფასადის ტიპი (ფ-1)	ფასადის ტიპი (ფ-2)
ფასადის ტიპი (ფ-3)	ფასადის ტიპი (ფ-4)
ფასადის ტიპი (ფ-5)	ფასადის ტიპი (ფ-6)
ფასადის ტიპი (ფ-7)	ფასადის ტიპი (ფ-8)

ფასადის ელემენტების ნუმერაცია

ფასადის ელემენტების ნუმერაციის სქემა

ფასადის ელემენტების ნუმერაციის სქემა

ფასადის ელემენტების ნუმერაციის სქემა

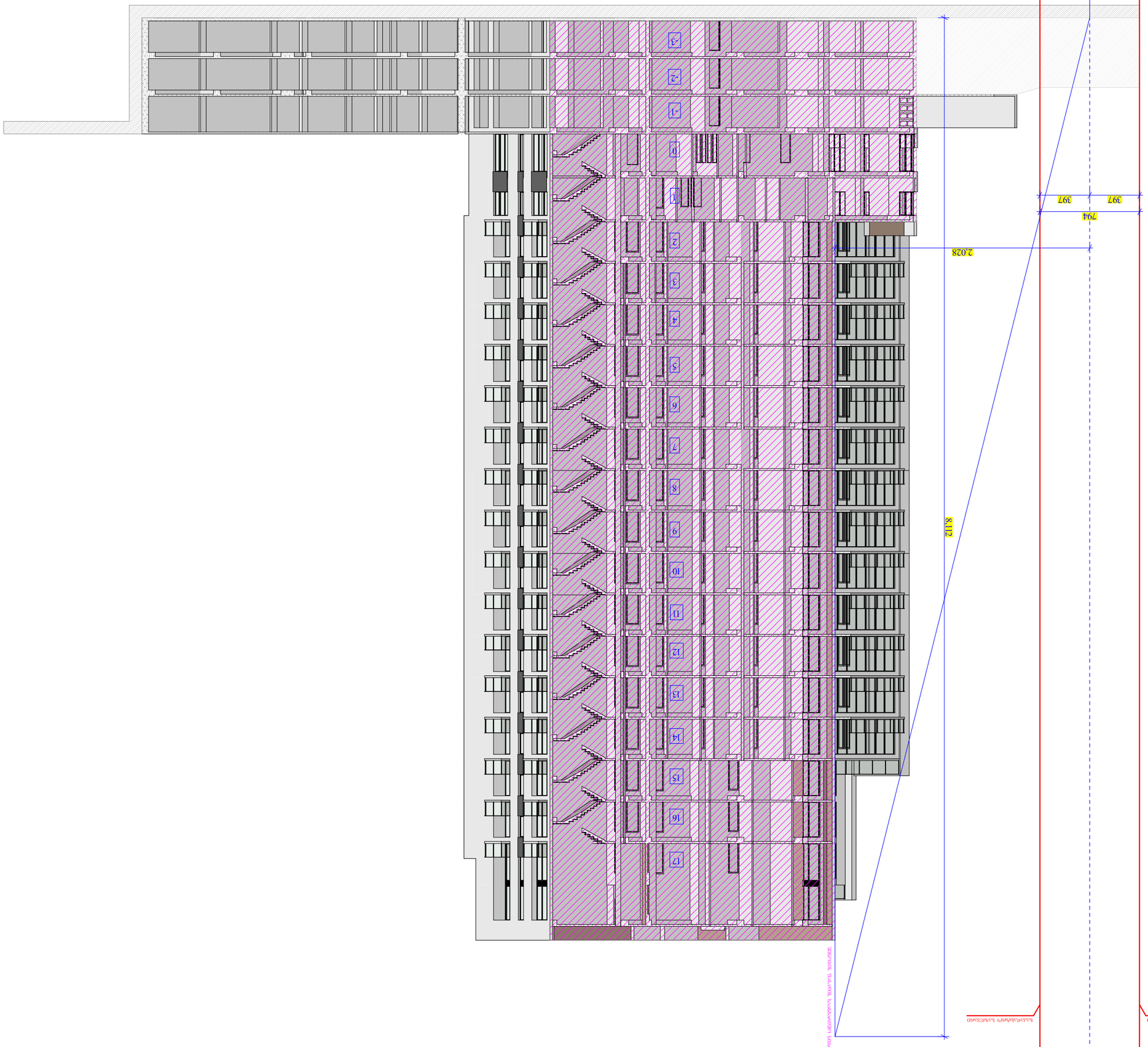
ნაგებობის ფასადი N 2
ნაგებობის ფასადი N 2
ნაგებობის ფასადი N 2

შ.პ.ს კირკიტაძე და კომპანია (ს/ნ 4162940067)

L.T.D "KIRKITADZE & COMPANY"

პეკინის ქ. №27 ტ: 2 37 23 00 მობ: 5 99 56 22 76, ფაქსი: 2 37 23 00

Pekini str. N 27 tel: 2 37 23 00 mob: 5 99 56 22 76, fax: 2 37 23 00

ქალაქი თბილისი, ნუცუბიძის ქუჩას და ინტენსიფიკაციის გზის შორის, (ს/კ: 01.14.15.001.189)
მოქ. სანდრო ცხადაძე (პ/ნ: 01008044767) საკუთრებაში არსებული 6054 კვ.მ. სასოფლო-სამეურნეო
დანიშნულების მიწის ნაკვეთის და მისი მიმდებარე ტერიტორიის ტოპოგრაფიული

გეგმა

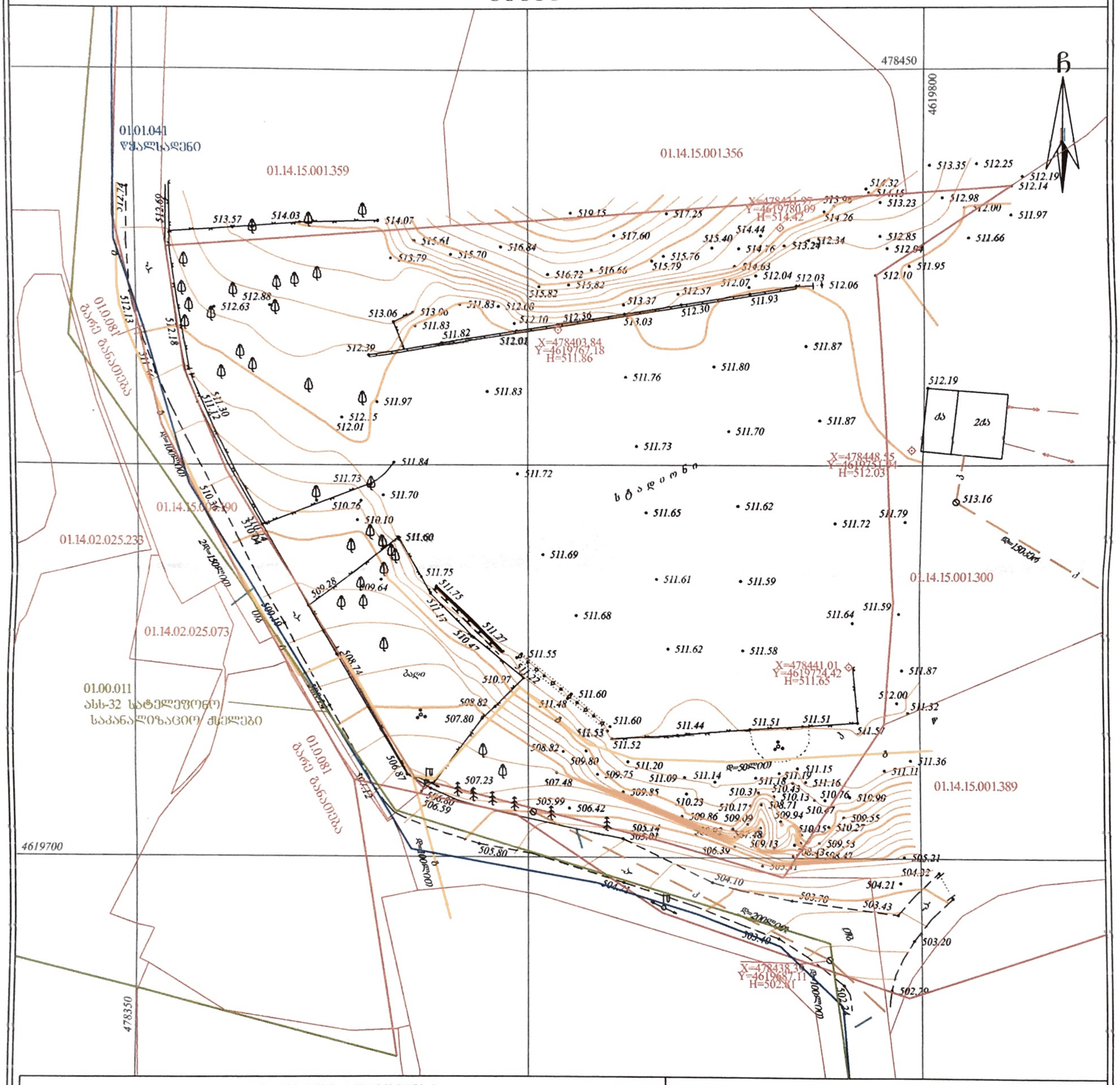

პირობითი აღნიშვნები

WGS 1984-ის კოორდინატთა სისტემის UTM პროექცია

ძა	საცხ. შენობა		ხის ღობე	ვ	წყალგაყვანილობა
ძა	არასაცხ. შენობა		ღობე	გ	გაზი
	ფარდული		ქვის კედელი	კ	კანალიზაცია
	მშენებარე შენობა		კედელი	სან	სანიაღვრე
	წიწვოვანი ხე		ფლატე	კბ	კავშირგაბმულობა
	ფოთლოვანი ხე		რკინიგზა		ელ. ქსელები
	ხილკენკროვანი მცენარე		სამეთვალყურეო ჭები	თბ	გათბობა
	გარე განათება		ელ. გადამცემი ხაზი		

შენიშვნა: 1) გეგმაზე დატანილია საჯარო რეესტრში რეგისტრირებული ნაკვეთის საზღვრები
2) ვინაიდან გეგმაზე დატანილია მხოლოდ რეგისტრირებული მიწისქვეშა კომუნიკაციები მათი მდებარეობების დაზუსტება მოხდეს ყველა კომუნიკაციის წარმომადგენლებთან

შ.პ.ს. კირკიტაძე და კომპანია (ს/ნ 4162940067)

პეკინის ქ. №27/10 ტ: 2 37 23 00 მობ: 5 99 56 22 76, ფაქსი: 2 37 23 00

L.T.D "KIRKITADZE & COMPANY"

Pekini str. N 27/10 tel: 2 37 23 00 mob: 5 99 56 22 76, fax: 2 37 23 00

www. kirkitadze.ge kirkitadze@mail.ru

დირექტორი:		რ. კირკიტაძე
აზომა:		ლ. ჯამბაზიშვილი
დახაზა:		გ. თოდუა
დამკვეთი		ს. ცხადაძე
მასშტაბი: 1:500		31.10.2018წ.

...\NucubiZe_31.10.2018.TOPO..dwg 10/31/2018 17:00:01

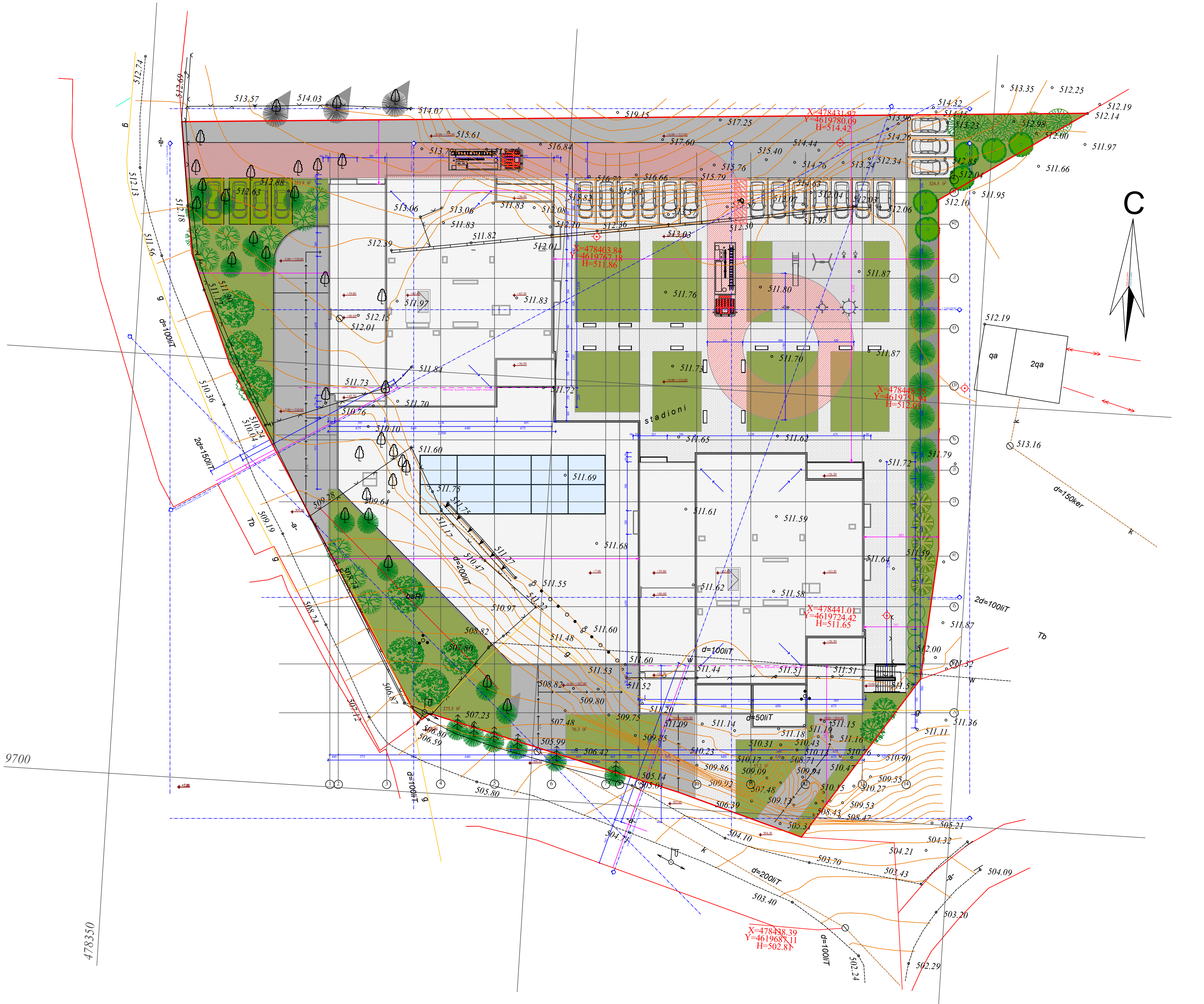

ობიექტის მისამართი

ქ. თბილისი,
შ. ნუცუბიძის ქუჩა № 77 კ.
01.14.15.001.189

ფუნქციური დანიშნულება

მრავალფუნქციური შენობა.
(საცხოვრებელი, საოფისე,
კომერციული)

ორგანიზაცია

შპს ალფა რეზიდენსი

ს.კ. 405195854

დირექტორი	
გ. ხუციშვილი	
ზ. ნიორაძე	
პრ. ავტორი	
მ. პაპუკაშვილი	

გენ. გეგმა

სც - 2	
დ.დ - 5	
№ 1	75.9
11.3	87.2

83 / 230 — № 1 / 90

- საკადასტრო საზღვარი
- განაშენიანების რეგულირების წითელი ხაზი
- კედლის ცეცხლმედეგობის ხარისხი 1 საათი
- კედლის ცეცხლმედეგობის ხარისხი 2 საათი
- ჭრილი
- გასასვლელამდე სავალი მანძილი
- ღერძის ხაზი
- მისაწვდომი სვლაგეზი
- ბლოკის კედელი
- გაძლიერებული ბეტონის სტრუქტურული ელემენტები 3 სთ-იანი ხანძარმედეგობით (სვეტი, კოჭი, დიაფრაგმა, იატაკისა და სახურავის ანაწყობი)

- საქმიანი დაკავებულობა (სქ)
- სავაჭრო დაკავებულობა (სვ)
- საცხოვრებელი დაკავებულობა (სც-2)
- დამხმარე დაკავებულობა (დხ)
- სასაწყობო დაკავებულობა (სწ-2)

A - 3

მასშტაბი	1 : 500
თარიღი	31.07.2024
ფურც.	