მიწის (უძრავი ქონების) საკადასტრო კოდი **N 01.13.07.006.026**

ამონაწერი საჯარო რეესტრიდან

განცხადების რეგისტრაცია
N 882020063898 - 28/01/2020 14:00:01

მომზადების თარიღი
03/02/2020 12:01:19

საკუთრების განყოფილება

ზონა	სექტორი	კვარტალი	ნაკვეთი
თბილისი	დიდუბე		
01	**13**	**07**	**006/026**

მისამართი: ქალაქი თბილისი , ქუჩა თევდორე მღვდელი , N 27

ნაკვეთის საკუთრების ტიპი: საკუთრება
ნაკვეთის დანიშნულება: არასასოფლო სამეურნეო
დაზუსტებული ფართობი: 11896.00 კვ.მ.
ნაკვეთის წინა ნომერი: **01.13.07.006.005;**
შენობა-ნაგებობის ჩამონათვალი: N1; N2; N3; N4; N5; N6; N7; N8; N9; N10; N11; N12; N13; N14; N15; N16; N17; N18; N19

მესაკუთრის განყოფილება

განცხადების რეგისტრაცია : ნომერი 882016485098 , თარიღი 01/08/2016 15:16:39
უფლების რეგისტრაცია: თარიღი 02/08/2016

უფლების დამადასტურებელი დოკუმენტი:

- შეთანხმება , დამოწმების თარიღი:02/08/2016 , საქართველოს იუსტიციის სამინისტრო საჯარო რეესტრის ეროვნული სააგენტო
- სანოტარო აქტი საწარმოს ნასყიდობის შესახებ N160849016 , დამოწმების თარიღი:01/08/2016 ,ნოტარიუსი ო. ბოიძე

მესაკუთრეები:
შპს "საქცივპროლუქტი", ID ნომერი:402034008

მესაკუთრე:
შპს "საქცივპროლუქტი"

აღწერა:

საგადასახადო გირავნობა:

რეგისტრირებული არ არის

იპოთეკა
სარგებლობა

განცხადების რეგისტრაცია ნომერი 892018075200 თარიღი 30/01/2018 10:08:17	**მოიჯარე:** შპს "ვიონი საქართველო"204450584; საგანი:შენობა N20 , ფართი 3 კვ.მ. ; საბოლოო თარიღი:31/10/2022;
	იჯარის ხელშეკრულება 469/17, დამოწმების თარიღი06/12/2017, საქართველოს იუსტიციის სამინისტროს საჯარო რეესტრის ეროვნული სააგენტო
უფლების რეგისტრაცია: თარიღი 01/02/2018	**კორექტირებული იჯარის ხელშეკრულება N469/17-2, დამოწმების თარიღი30/01/2018, საქართველოს იუსტიციის სამინისტროს საჯარო რეესტრის ეროვნული სააგენტო**
	2017 წლის 06 დეკემბრის N469/17 ხელშეკრულების დამატებითი შეთანხმება N1, დამოწმების თარიღი28/01/2020, საქართველოს იუსტიციის სამინისტრო საჯარო რეესტრის ეროვნული სააგენტო

შებღუდული სარგებლობა

განცხადების რეგისტრაცია ნომერი 892018664835 თარიღი 27/07/2018 14:50:20	საგანი:979 კვ.მ მიწის ნაკვეთზე ვრცელდება სერვიტუტის უფლება 01.13.07.006.027 საკადასტრო კოდის სასარგებლოდ; **მესაკუთრის განცხადება.02.08.2018,**
უფლების რეგისტრაცია: თარიღი 02/08/2018	

ვალდებულება

ყადაღა/აკრძალვა:

რეგისტრირებული არ არის

მოვალეთა რეესტრი:

რეგისტრირებული არ არის

"ფიზიკური პირის მიერ 2 წლამდე ვადით საკუთრებაში არსებული მატერიალური აქტივის რეალიზაციისას, აგრეთვე საგადასახადო წლის განმავლობაში 1000 ლარის ან მეტი ღირებულების ქონების საჩუქრად მიღებისას საშემოსავლო გადასახადი გადახდას ექვემდებარება საანგარიშო წლის მომდევნო წლის 1 აპრილამდე, რის შესახებაც აღნიშნული ფიზიკური პირი იმავე ვადაში წარუდგენს დეკლარაციას საგადასახადო ორგანოს. აღნიშნული ვალდებულების შეუსრულებლობა წარმოადგენს საგადასახადო სამართალდარღვევას, რაც იწვევს პასუხისმგებლობას საქართველოს საგადასახადო კოდექსის XVIII თავის მიხედვით."

- დოკუმენტის ნამდვილობის გადამოწმება შესაძლებელია საჯარო რეესტრის ეროვნული სააგენტოს ოფიციალურ ვებ–გვერდზე www.napr.gov.ge;
- ამონაწერის მიღება შესაძლებელია ვებ–გვერდზე www.napr.gov.ge, ნებისმიერ ტერიტორიულ სარეგისტრაციო სამსახურში, იუსტიციის სახლებსა და სააგენტოს ავტორიზებულ პირებთან;
- ამონაწერში ტექნიკური ხარვეზის აღმოჩენის შემთხვევაში დაგვიკავშირდით: 2 405405 ან პირადად შეავსეთ განაცხადი ვებ–გვერდზე;
- კონსულტაციის მიღება შესაძლებელია იუსტიციის სახლის ცხელ ხაზზე 2 405405;
- საჯარო რეესტრის თანამშრომელთა მხრიდან უკანონო ქმედების შემთხვევაში დაგვიკავშირდით ცხელ ხაზზე: 08 009 009 09
- თქვენთვის საინტერესო ნებისმიერ საკითხთან დაკავშირებით მოგვწერეთ ელ-ფოსტით: info@napr.gov.ge

საკადასტრო გეგმა

საჯარო რეესტრის ეროვნული სააგენტო

საკადასტრო კოდი: **01.13.07.006.026**

განცხადების ნომერი: **892018672846**

მომზადების თარიღი: **01/08/2018**

ნაკვეთის დანიშნულება: **არასასოფლო სამეურნეო**

ფართობი: **11896 კვ.მ (WGS 84 / UTM zone 38N)**

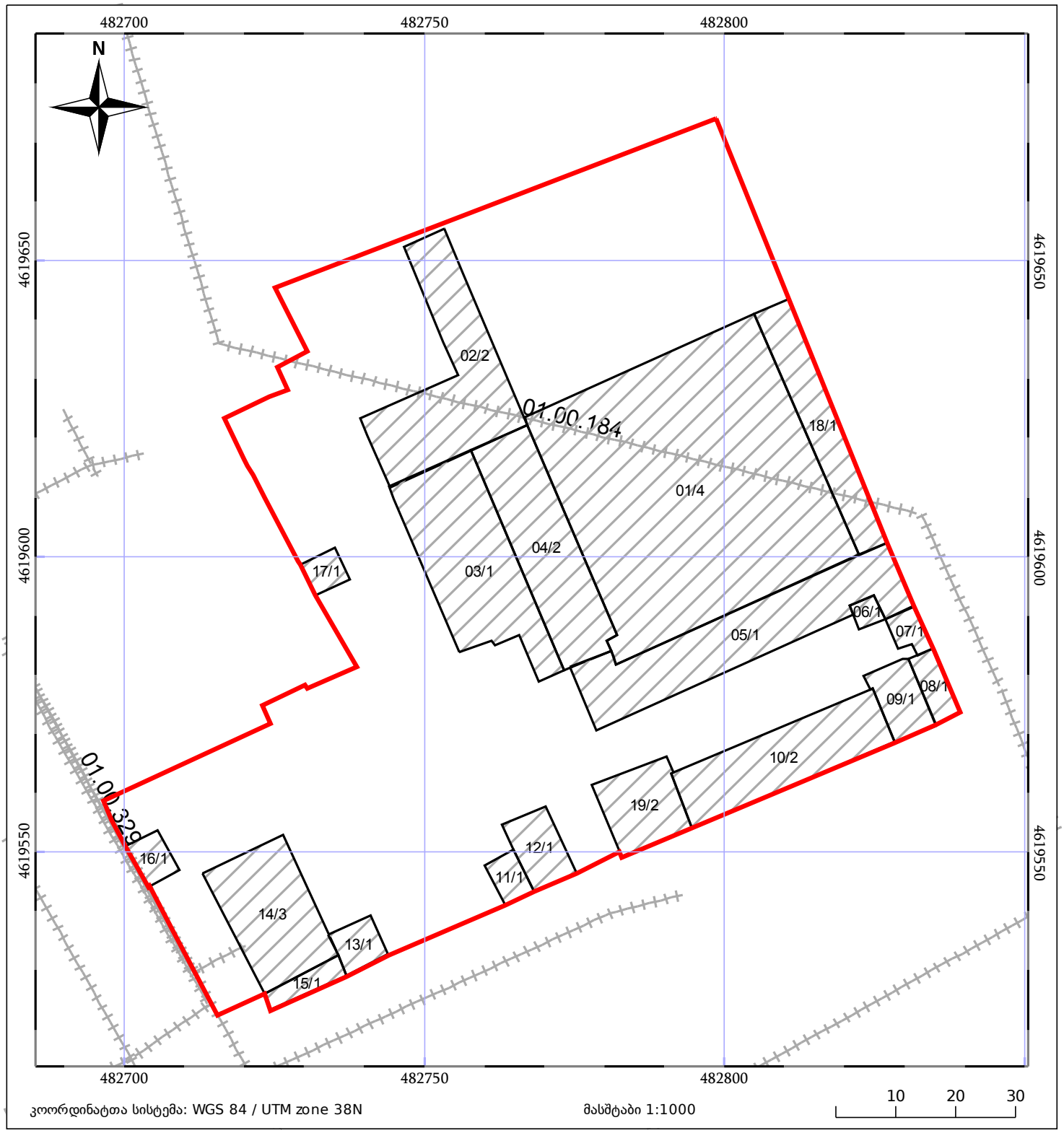

05/25 მშენებარე ნაგებობა

05/25 შენობა/ნაგებობა

ტყის ფონდი

ნაკვეთის საკადასტრო საზღვარი

ხაზობრივი ნაგებობა

ვალდებულება

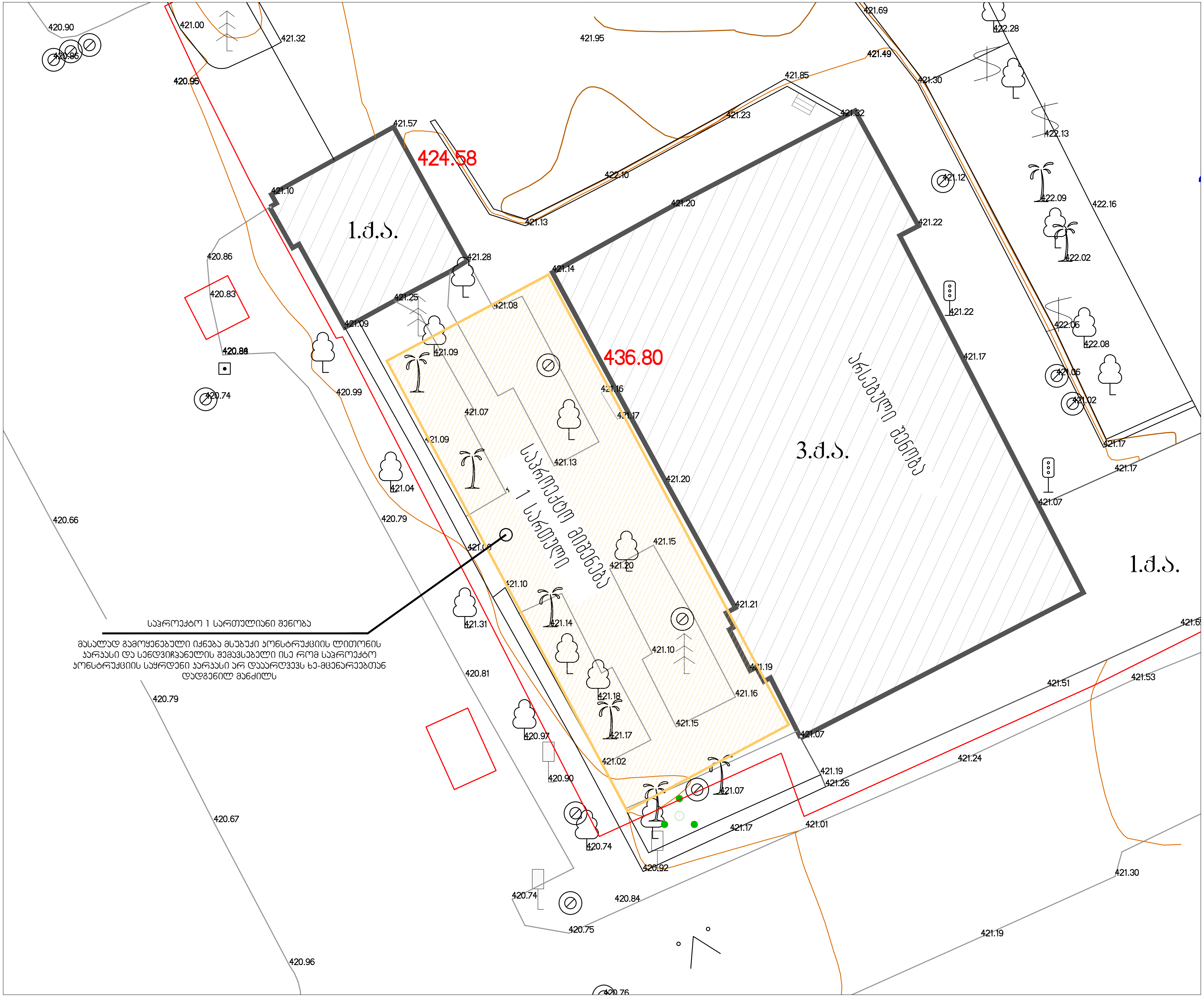

სტრუქტურა ------

პროექტის მისამართი:

ქ. თბილისი, თევდორე მღვდლის ქუჩა

დამკვეთი : შპს "საქცივპროდუქტი"

შენიშვნები:
1. ნახაზზე ზომები მოცემულია სანტიმეტრებში;
2. ნახაზზე ყველა ცვლილება მშენებლობისას შეთანხმებული უნდა იყოს პროექტის ავტორთან;
3. ფურცლის კორექტირებით ავტომატურად უქმდება წინა ვარიანტი;

პირობითი ნიშნები:

სიტუაციური სქემა KEY PLAN

1	თარიღი	აღწერა
2	თარიღი 1 DATE 1	
3	თარიღი 2 DATE 2	

გამოცემა: 03.05.2024

CAD DWG FILE: CAD Demontaji Chavchavadze.dwg

შეასრულა: ISSUE: ა.ებანოიძე

შეამოწმა: CHECKED: მ. დევდარიანი

შეამოწმა: CHECKED: დ. აბაკელი

საავტორო უფლებები: COPYRIGHT:

სათაური TITLE

გენგეგმა

ა-102

A3

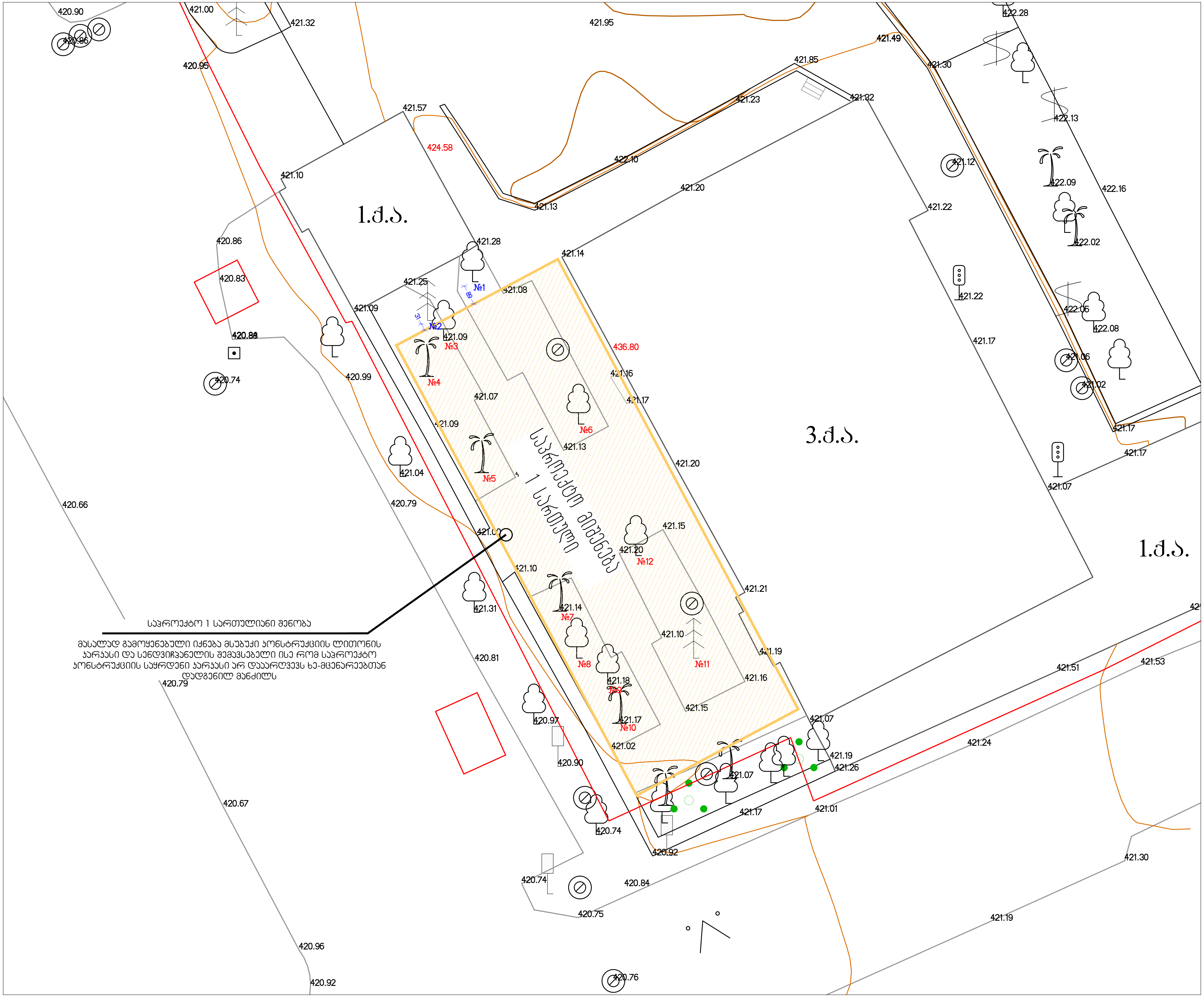

სტრუქტურა ------

პროექტის მისამართი:

ქ. თბილისი, თევდორე მღვდლის ქუჩა

დამკვეთი : შპს "საქციპროდუქტი"

შენიშვნები:
1. ნახაზზე ზომები მოცემულია სანტიმეტრებში;
2. ნახაზზე ყველა ცვლილება მშენებლობისას შეთანხმებული უნდა იყოს პროექტის ავტორთან;
3. ფურცლის კორექტირებით ავტომატურად უქმდება წინა ვარიანტი;

პირობითი ნიშნები:

სიტუაციური სქემა KEY PLAN

1	თარიღი	აღწერა
2	თარიღი 1 DATE 1	
3	თარიღი 2 DATE 2	

გამოცემა: 03.05.2024

CAD DWG FILE: CAD Demontaji Chavchavadze.dwg

შეასრულა: ISSUE: ა.ებანოიძე

შეამოწმა: CHECKED: მ. დევდარიანი

შეამოწმა: CHECKED: დ. აბაკელი

საავტორო უფლებები: COPYRIGHT:

სათაური TITLE

გენგეგმა
ხე-მცენარეების
ნუმერაციით

ა-102

A3