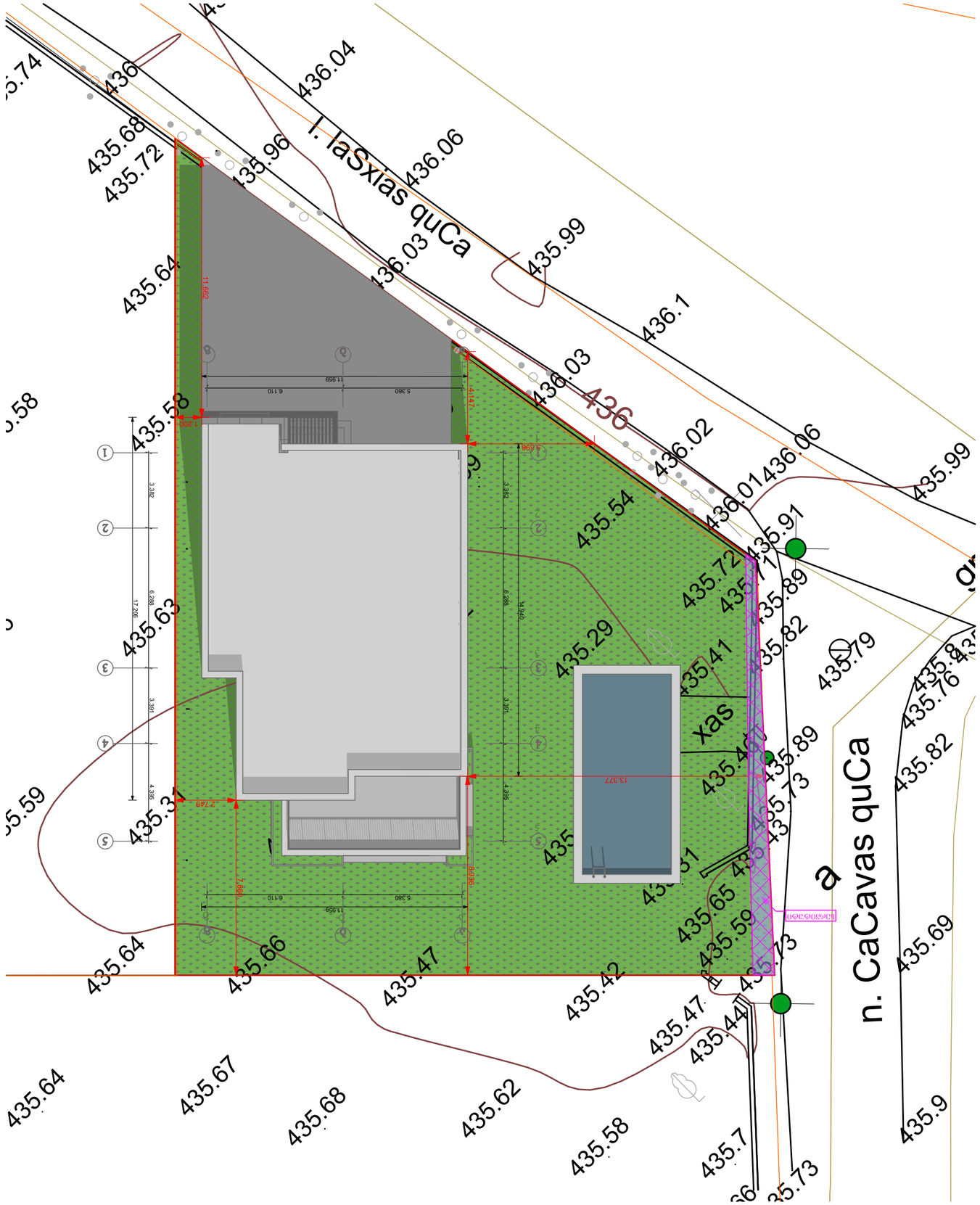
I. laSxias quCa
n. CaCavas quCa
a
436.04
436.06
436.03
435.99
436.1
436
436.02
436.01
435.68
435.72
435.96
435.64
435.58
435.54
435.91
435.89
435.82
435.79
435.76
435.63
435.29
435.41
435.73
435.69
435.59
435.65
435.66
435.47
435.42
435.44
435.67
435.62
435.58
435.7
435.9
435.64
435.68
435.31
435.37
11.662
11.959
6.110
5.360
3.382
6.288
14.940
3.391
4.395
13.377
2.749
1.447
1.686
1.696
1.499
1.496
1.499
1.496
1.499
1.496

გენ-გეგმა მ1:500



ქ. თბილისი, ნ. ჩაჩავას ქუჩა №22, (ს.კ. 01.72.14.209.007), თამარ ორჯონიკიძის საკუთრებაში არსებული 761 კვ.მ სასოფლო-სამეურნეო დანიშნულების მიწის ნაკვეთის ტოპოგრაფიული გეგმა

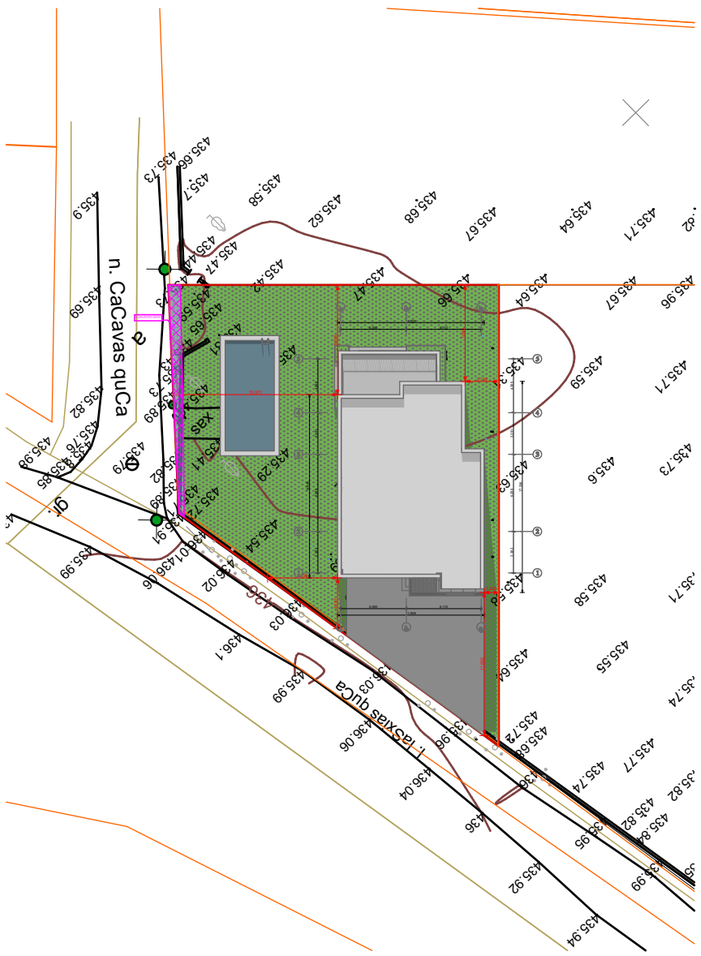

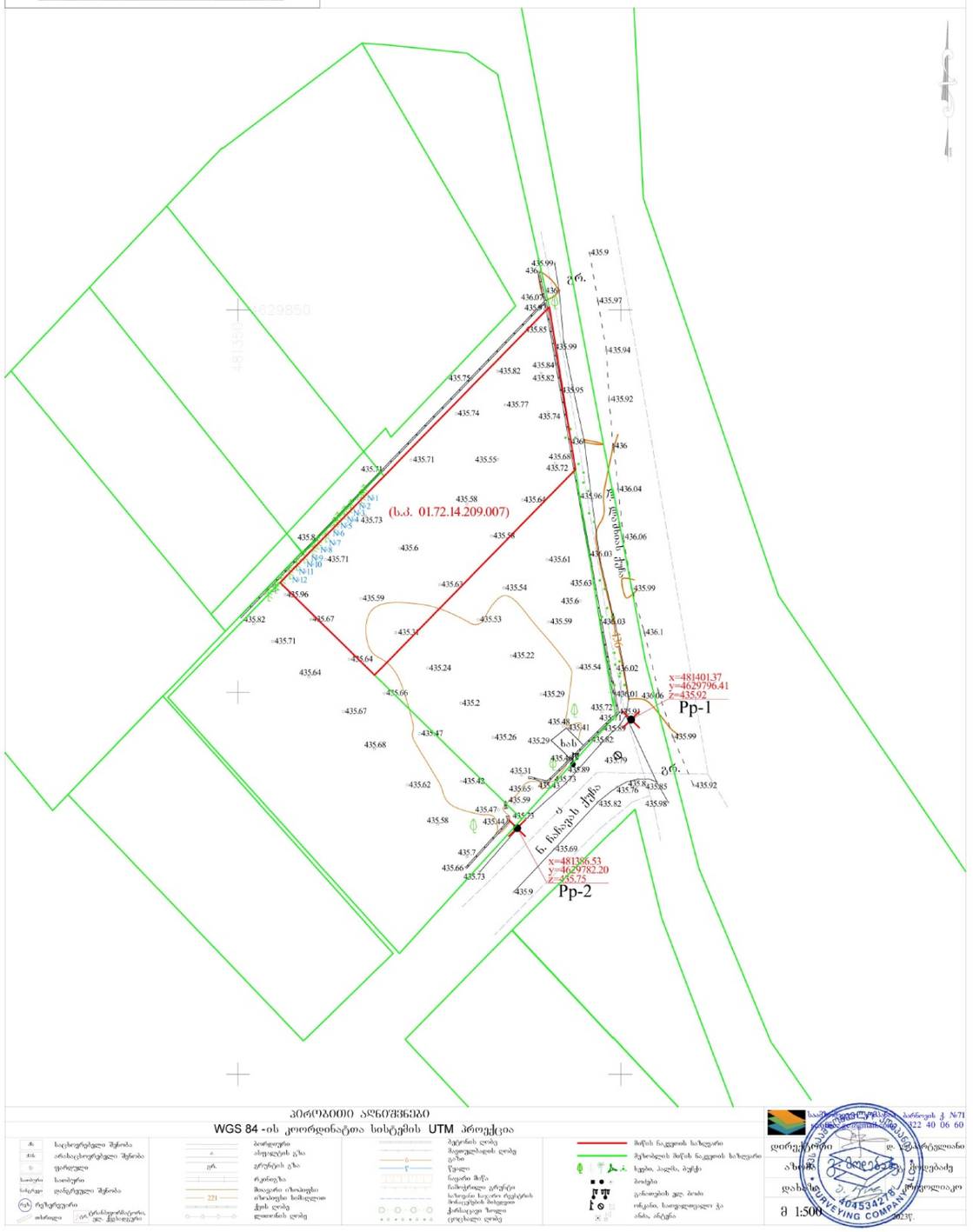

პირობითი აღნიშვნები

WGS 84 -ის კოორდინატთა სისტემის UTM პროექცია

ძ.	საცხოვრებელი შენობა	ბეტონის ღობე	მიწის ნაკვეთის საზღვარი		
ძას.	არასაცხოვრებელი შენობა	მეფოლადასახის ღობე ეზოში	შენობების მიწის ნაკვეთის საზღვარი		
ს.	ფარდული	წყალი	ხეები, ბალახი, ბუჩქი		
საპარკ.	საპარკინგი	ნაგავი მარჯ.	ბოძები		
სატრან.	დანიშნულება შენობა	ქანობის ისარი	განათების ელ. ბოძი		
რეზ.	რეზერვუარი	ასაწევი ხიდი	ანძა, საელექტროგადამცემი ანძა, ანტენა		

სართულის განაშენიანებიის ფართობი	
შენობის განაშენიანების ფართობი 217.018+210.811=427.829	
217.018 m²	
კ-2 კოეფიციენტის საანგარიშო კროკი	
კ-2=0.6 169.017+40.370/3+0.284/3+7.348*0+ 171.013+33.792/3+0.440/3+0.777/3+ 4.563*0+0.222*0=340.03+75.663=41 5.693/739=0.562	
40.370 m²	
169.017 m²	
7.348 m²	
0.284 m²	
ინდივიდუალური ერთბინიანი საცხოვრებელი სახლის არქიტექტურული პროექტი	
დამკვეთი : შპს" ლუსსო ინვესტ"	
მისამართი:ქალაქი თბილისი, ნიკოლოზ ჩაჩავას ქუჩა N 22	
ს/კ : 01.72.14.209.008	
incepto BUILDING TRUST	
E-MAIL : №ჩ(ე)ნტაცტ -მაილ	
TEL : №ჩ(ე)ნტაცტ ჰ(ე)ნე შმბერ	
ნახაზის დასახელება : გენ-გეგმა მ1:500	
დირექტორი : გ.გვარამაძე	
მთავარი არქიტექტორი : გ.გვარამაძე	
არქიტექტორი : გ.გვარამაძე	
არქიტექტორი : თ.გიორგაძე	
დამხამრე არქიტექტორი :	
დამხამრე არქიტექტორი :	
თარიღი : 2024წ	
ნახაზის დასახელება: გენ-გეგმა მ1:500	
მ 1:500	

ფორმატი	მასშტაბი	გვერდი
A3	1:500, 1:1.25	16