მაქსიმალური სიმაღლის განსაზღვრის სქემა N1



გენ-გეგმა

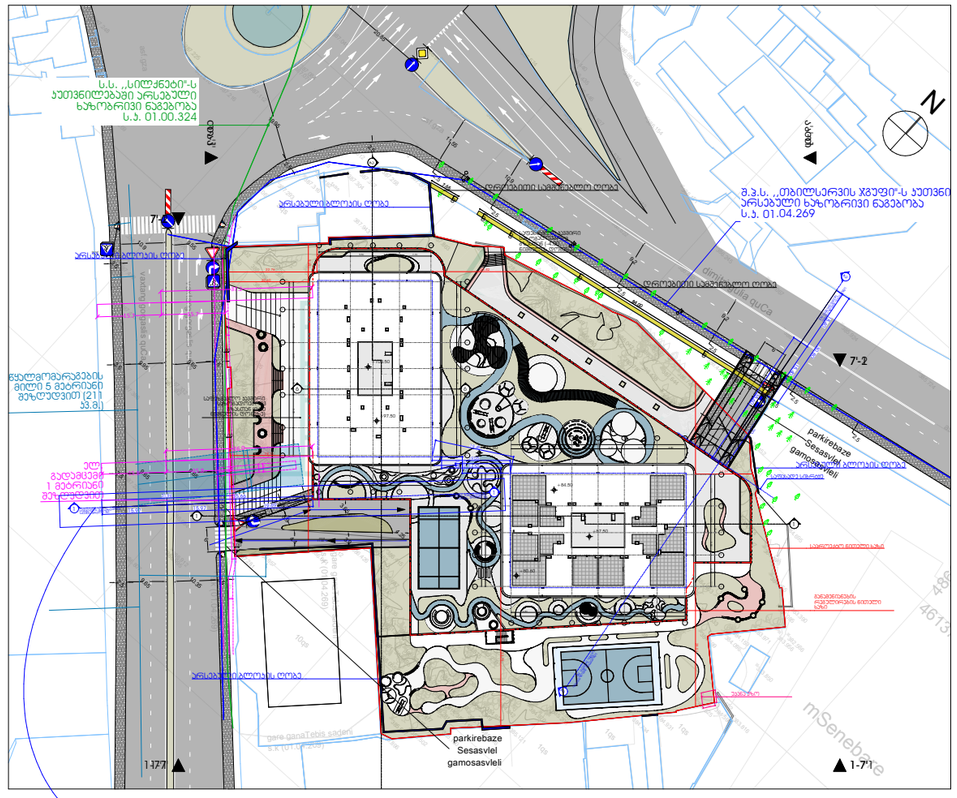

სიმაღლის განსაზღვრის სქემის ჭრილი N1

METRIC

მისამართი: ჯავჯავაძის ქუჩა №74

ს.ს : 405186613

პროექტის მონაცემები:

ფუნქციური დანიშნულება: მრავალბინიანი საცხოვრებელი სახლი

პროექტის მისამართი: ქალაქი თბილისი, დიდიბერი გულიას ქუჩა N1

საკადასტრო კოდი: 01.18.09.004.074

პოზიცია | ხელმოწერა

მთ.არქიტექტორი:
ჯონსანტინე ურუშაძე

არქიტექტორი:
ჯონსანტინე ურუშაძე

არქიტექტორი:
თედო ხარჩილავა

შენიშვნა:

პირობითი აღნიშვნები:

ტექნიკური ეკონომიური მაჩვენებლები:

სიმაღლის განსაზღვრის ჭრილი 1

ფურცლის ნომერი:

04.003

მასშტაბი

12:34 AM / 12/13/2024

მაქსიმალური სიმაღლის განსაზღვრის სქემა N2

გენ-გეგმა



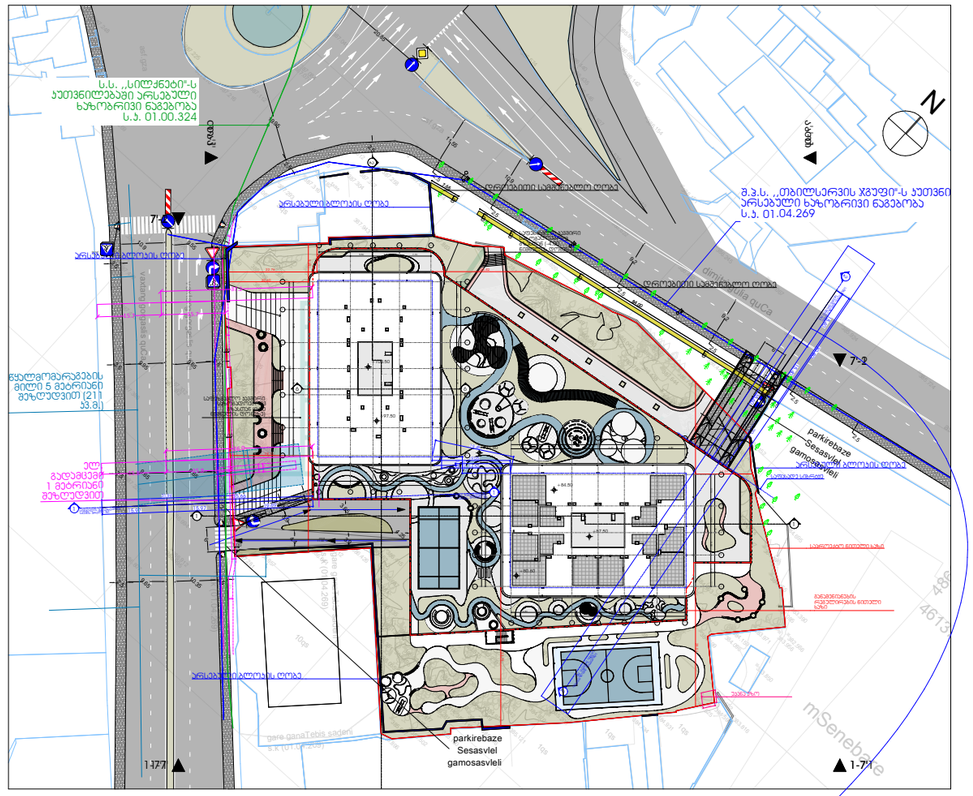

სიმაღლის განსაზღვრის სქემის ჭრილი N2

M E T R I C

მისამართი: ჯავჯავაძის ქუჩა №74

ს.კ : 405186613

პროექტის მონაცემები:

ფუნქციური დანიშნულება: მრავალბინიანი საცხოვრებელი სახლი

პროექტის მისამართი: ქალაქი თბილისი, დიმიტრი გულიას ქუჩა N1

საანდასტრო კოდი: 01.18.09.004.074

პოზიცია | სახელი, გვარი | ხელმოწერა

მთ.არქიტექტორი:
კონსტანტინე ურუშაძე

არქიტექტორი:
კონსტანტინე ურუშაძე

არქიტექტორი:
თეიდო ხარჩილავა

შენიშვნა:

ჰორიზონტი აღნიშვნები:

ტექნიკურ ეკონომიკური მაჩვენებლები:

სიმაღლის განსაზღვრის ჭრილი 2

ფურცლის ნომერი:

04.004

მასშტაბი

12:36 AM / 12/13/2024

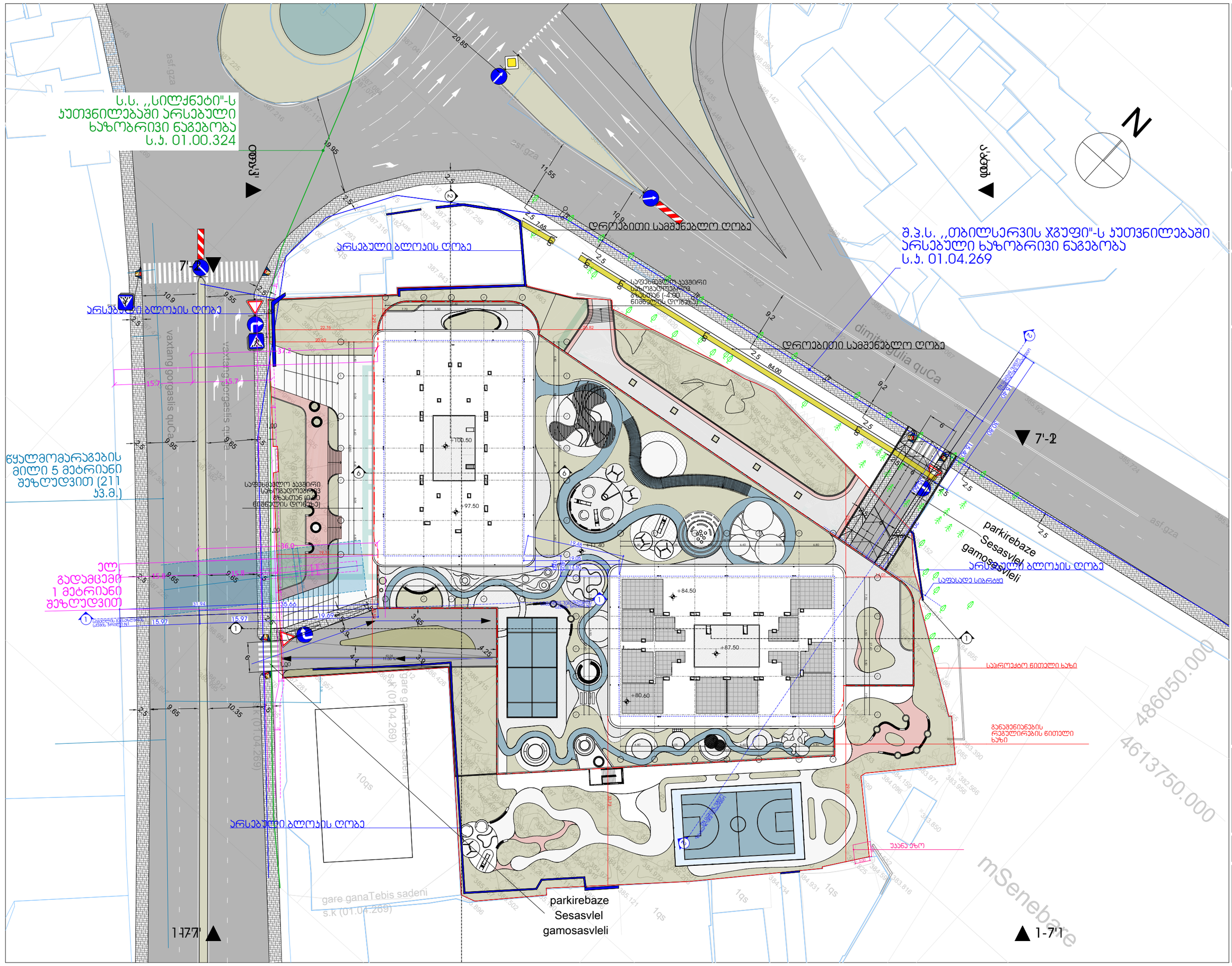

M E T R I C

მისამართი: ჯავჯავაძის ქუჩა №74

ს.კ : 405186613

პროექტის მონაცემები:

ფუნქციური დანიშნულება:
მრავალბინიანი საცხოვრებელი სახლი

პროექტის მისამართი: ქალაქი თბილისი, დიდიბერი გულიას ქუჩა N1

საკადასტრო კოდი: 01.18.09.004.074

პოზიცია | სახელი, გვარი | ხელმოწერა

მთ.არქიტექტორი:
კონსტანტინე ურუშაძე

არქიტექტორი:
კონსტანტინე ურუშაძე

არქიტექტორი:
თედო ხარჩილავა

შენიშვნა:

პირობითი აღნიშვნები:

- წყალმომარაგების მილი 5 მეტრიანი შეზღუდვით
- ელ. გადამცემი 1 მეტრიანი შეზღუდვით
- განაშენიანების რეგულირების წითელი ხაზი
- უკანა ეზო
- ს.ს. ,,სილქნეტი"-ს კუთვნილებაში არსებული ხაზობრივი ნაგებობა ს.კ. 01.00.324
- შ.პ.ს. ,,თბილსერვის ჯგუფი"-ს საკუთრებაში არსებული ხაზობრივი ნაგებობა ს.კ. 01.04.269
- არსებული მწვანე ნარგავები

ტექნიკურ ეკონომიური მაჩვენებლები:

გენ-გეგმა

ფურცლის ნომერი:

06.006

მასშტაბი

12:14 AM / 12/13/2024

შპს " გეომეპა

ქ. თბილისი, ცოტნე დადიანის №7,
ოფისი, №209ბ
ტელ: +995 598306562

სიტუაციური სქემა



მისამართი

ქალაქი თბილისი, დიმიტრი გულიას ქუჩა №1
ს.კ(01.18.09.004.074)

ტოპო გეგმა



პირობითი აღნიშვნები

მიწისქვეშა კომუნიკაციები	საკადასტრო ნაკვეთის საზღვარი	ბორდიუსი	ელექტრო ქსელი	სველის ქსელი	
ელექტროსადენი	შენობა	გალავანი	ხეების ჯგუფი	ბაზრისი	
ცენტრ კაბელი	ობიექტი	საბეტონდენტო ბეტონი	ჩრდილის ბოძი	ბეტონი	
ტელეფონის ხაზი	ფანჯარა	ტროტუარი	რეკლამის ტაბლა ანძა	ქვიშა	
წყალის ხაზი	კარი	შენიშვნები	ტელეფონის	ხიმინჯები	
კანალიზაციის	ფერადობები ხე	ორმები	ცენტრ ბოძი	ქვის	
	წიწვიანი ხე	წყალი ან ტბა	ჩრდილის	ქვის კიბეები	
	ეკლი	ხეხილოვანი ხეები	ორთქლის	ქვის კედლები	
	ბალში	ჩაბარი ორმის კიბეები	რკინის ღობე	ფილა	

შპს " გეომეპა"		
რედაქტორი		ფაქტობრივად
შემოწმებული		ფაქტობრივად
ფაქტობრივად		
მ. 1:000		02/02/2024

METRIC

მისამართი: ჯავჯავაძის ქუჩა №74
ს.ს : 405186613

პროექტის მონაცემები:
ფუნქციური დანიშნულება: მრავალბინიანი საცხოვრებელი სახლი
პროექტის მისამართი: ქალაქი თბილისი, დიმიტრი გულიას ქუჩა N1
საკადასტრო კოდი: 01.18.09.004.074

პოზიცია | სახელი გვარი | ხელმოწერა
მთ.არქიტექტორი: ჯონსტანტინე უროშაძე
არქიტექტორი: ჯონსტანტინე უროშაძე
არქიტექტორი: თეიდო ხარჩილავა

შენიშვნა:

პირობითი აღნიშვნები:

ტექნიკურ ეკონომიკური მაჩვენებლები:

ტოპოგრაფიული გეგმა

ფურცლის ნომერი:
06.008

მასშტაბი
1:48 AM / 12/5/2024