№ 1794/24-9 "06" 12 2024

მოქალაქე თედო ხარჩილავას
ქ. თბილისი, ანა პოლიტკოვსკაიას #3, კორპ. 22, ბ-28
ტელ: 557004239

ბატონო თედო,

თქვენგან შემოსული წერილის (#9-3171; 29/11/2024წ.) პასუხად გაცნობებთ, რომ ქ. თბილისში, დიმიტრი გულიას #1-ში, მიწის ნაკვეთზე ს. კოდით 01.18.09.004.074 სს „სილქნეტი“ არ არის წინააღმდეგი აწარმოოთ მშენებლობა ქვემოთ მოცემული პირობების სრული დაცვით.

იმ შემთხვევაში, თუ საპროექტო არეალში სამუშაოების წარმოებისას დადგინდება სს „სილქნეტის“ კუთვნილი ნებისმიერი კომუნიკაციის არსებობა, განმცხადებელი(სამუშაოების მწარმოებელი) ვალდებულია:

დაუყოვნებლივ შეაჩეროს სამუშაოები;

აღნიშნული ფაქტი შეატყობინოს სს „სილქნეტი“-ს წარმომადგენელს ელექტრონული ფოსტის(Info.Center@silknet.com) ან ოპერატიული სამსახურის ნომრებზე: 2950029 ან 2932740.

პატივისცემით

ტექნიკური განვითარების და დაგეგმარების
დეპარტამენტის უფროსის მოადგილე
ირაკლი აბაშიძე

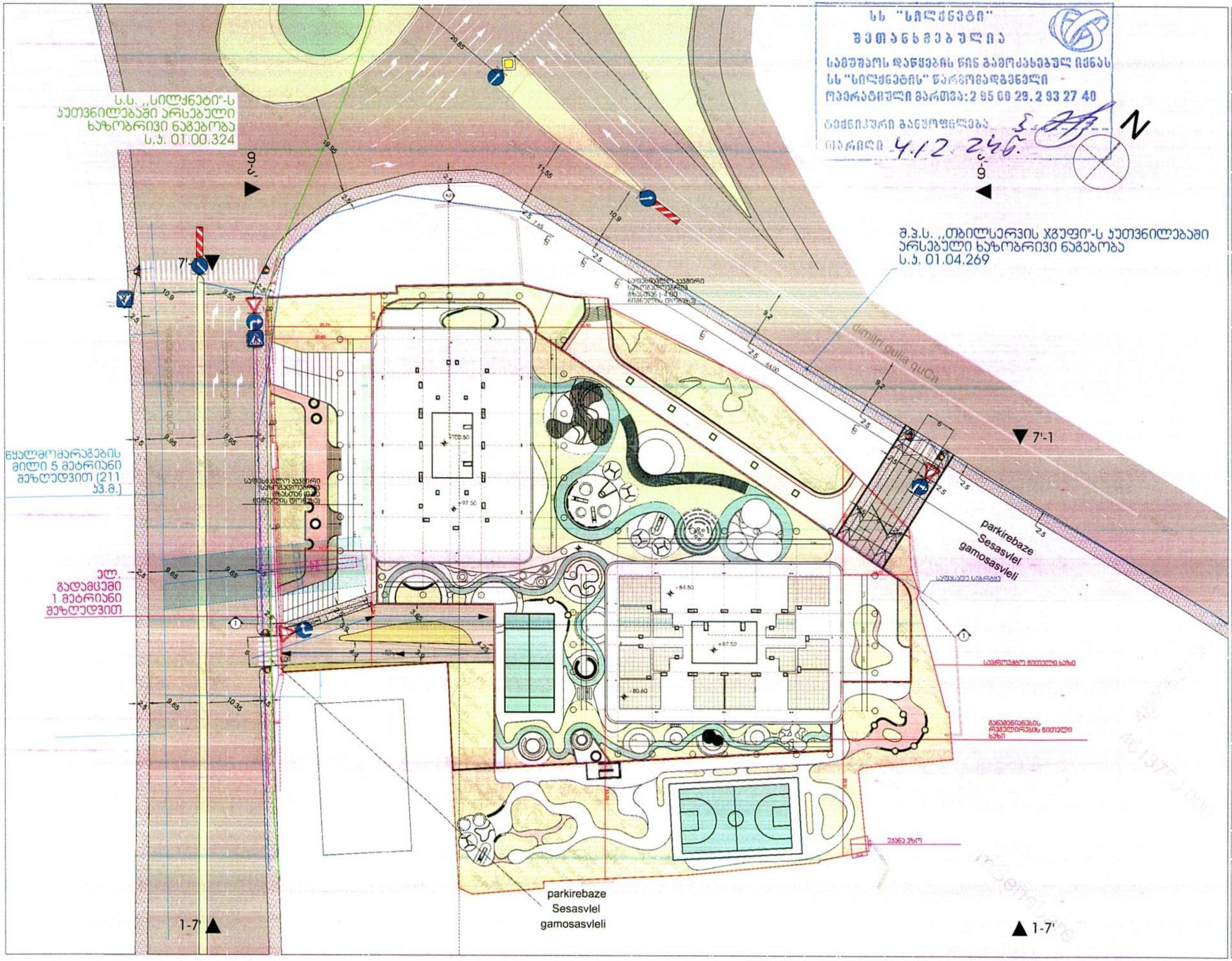

M E T R I C

მისამართი: ვაჟაფშაველას ქუჩა №74
ს.კ : 405186613

პროექტის მონაცემები:

ფუნქციური დანიშნულება: მრავალბინიანი საცხოვრებელი სახლი

პროექტის მისამართი: ქალაქი თბილისი, დიმიტრი გულიას ქუჩა N1

საკადასტრო კოდი: 01.18.09.004.074

პოზიცია სახელი გვარი	ხელმოწერა
მთ.არქიტექტორი: კონსტანტინე ურუშაძე	
არქიტექტორი: კონსტანტინე ურუშაძე	
არქიტექტორი: თედო ხარჩილავა	

შენიშვნა:

პირობითი აღნიშვნები:

- წყალმომარაგების მილი 5 მეტრიანი შეზღუდვით
- ელ. გადამცემი 1 მეტრიანი შეზღუდვით
- განაშენიანების რეგულირების წითელი ხაზი
- უკანა ეზო
- სს ,,სილქნეტი"-ს კუთვნილებაში არსებული ხაზობრივი ნაგებობა ს.კ. 01.00.324
- შ.პ.ს. ,,თბილსერვის ჯგუფი"-ს საკუთრებაში არსებული ხაზობრივი ნაგებობა ს.კ. 01.04.269

ტექნიკურ ეკონომიკური მაჩვენებლები:

გენ-გეგმა

ფურცლის ნომერი:

06.006

მასშტაბი

11:13 PM / 11/28/2024

ქალაქ თბილისის მუნიციპალიტეტის მერია
შპს თბილსერვის ჯგუფი
TBILISI MUNICIPALITY CITY HALL
TBILSERVICE GROUP LTD

ნერილის ნომერი: **62-0124334491**
თარიღი: **29/11/2024**

ადრესატი: თედო ხარჩილავა
პირადი ნომერი: 19001101540
მისამართი: ზუგდიდი ს. ინგირი გამარჯვების ქ. N 8

შ.პ.ს "თბილსერვის ჯგუფში" შემოსული თქვენი განცხადების პასუხად გაცნობებთ, რომ ქ.თბილისში რიცხულ მიწის ნაკვეთის (საკ.კოდი:01.18.09.004.074) საზღვრის სიახლოვეს განთავსებულია გარე განათების მოქმედი საჰაერო ელ.გადამცემი ხაზი, აქედან გამომდინარე შ.პ.ს. "თბილსერვის ჯგუფი" წინააღმდეგი არ არის აწარმოოთ დაგეგმილი სამშენებლო სამუშაოები, თუ უზრუნველყოფილი იქნება თვითმართველი ერთეულის საკუთრებაში არსებული გარე განათების ქსელის შეუფერხებელი ფუნქციონირება და დაცული იქნება დაცვის ზონები შენობა/ ნაგებობასა და ელ.სადენს შორის (დასაშვები მანძილი შენობა/ ნაგებობების, ხაზობრივ ნაგებობასთან მიმართებაში უნდა იყოს არანაკლებ 2 მეტრისა), ხოლო აუცილებლობის შემთხვევაში გარე განათების ქსელის გადაადგილება შეთანხმებული უნდა იყოს შ.პ.ს."თბილსერვის ჯგუფთან" და ქ.თბილისის მუნიციპალიტეტის მერიის ინფრასტრუქტურის განვითარების საქალაქო სამსახურთან.
შეთანხმებული გენ გეგმა იხ.დანართის სახით.

დანართი: 1 ფურცელი.

ვეფხვია ბაძაღუა

შპს "თბილსერვის ჯგუფი"-დირექტორის მოადგილე
(გარე განათების დარგში)

გამოყენებულია კვალიფიციური
ელექტრონული ხელმოწერა/
ელექტრონული შტამპი

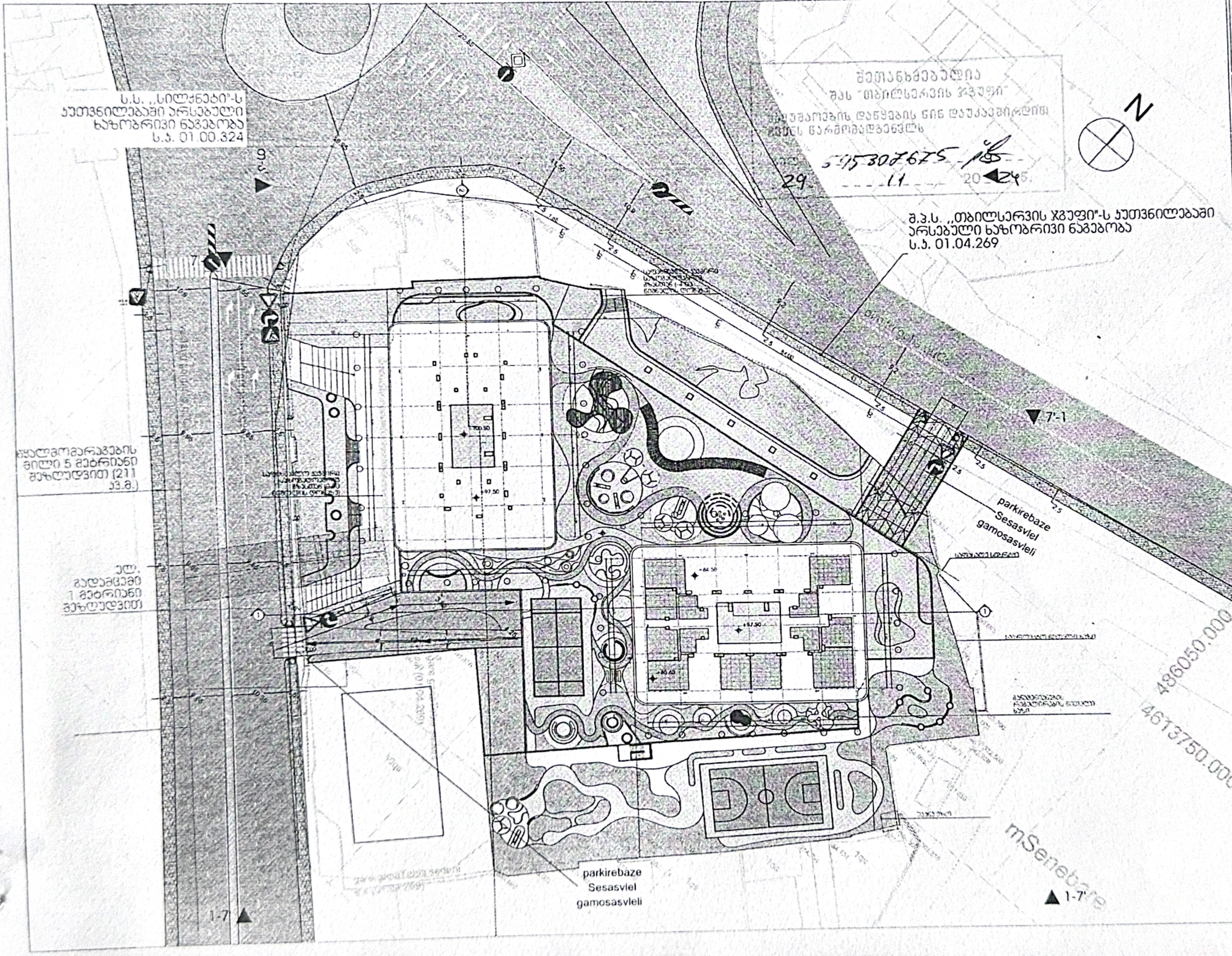

METRIC

მისამართი: ვაჟაფშაველას ქუჩა №74

ს.კ.: 405186613

პროექტის მონაცემები:

საკადასტრო კოდი: 01.18.09.004.074

მთავარი არქიტექტორი: კონსტანტინე ერემაძე

არქიტექტორი: კონსტანტინე ერემაძე

არქიტექტორი: თედო ხარჩილავა

შენიშვნა:

პირობითი აღნიშვნები:

- წყალმომარაგების მილი 5 მეტრიანი ზოლით
- ელ. გადამცემი 1 მეტრიანი ზოლით
- ს.ს. „სილქნეტი"-ს კუთვნილებაში არსებული ხაზობრივი ნაგებობა ს.კ. 01.00.324
- შ.პ.ს. „თბილსერვის ჯგუფი"-ს საკუთრებაში არსებული ხაზობრივი ნაგებობა ს.კ. 01.04.269

გენ-გეგმა

ფურცლის ნომერი:

06.006

მასშტაბი

11:13 PM / 11/28/2024

ქალაქ თბილისის მუნიციპალიტეტის მერია
შპს თბილსერვის ჯგუფი
TBILISI MUNICIPALITY CITY HALL
TBILSERVICE GROUP LTD

წერილის ნომერი: **62-0124334488**
თარიღი: **29/11/2024**

ადრესატი: თედო ხარჩილავა
პირადი ნომერი: 19001101540
მისამართი: ზუგდიდი ს. ინგირი გამარჯვების ქ. N 8

შ.პ.ს“თბილსერვის ჯგუფში” შემოსული თქვენი განცხადების პასუხად გაცნობებთ, რომ ქ.თბილისში რიცხულ მიწის ნაკვეთზე, რომლის საკადასტრო კოდია: (01.18.09.004.074) გარე განათების ხაზობრივი ნაგებობა (01.00.085) არ ფიქსირდება (გარე განათების ხაზობრივი ნაგებობა რეალურად განთავსებულია ნაკვეთის საზღვრის გარეთ). აქედან გამომდინარე შ.პ.ს. “თბილსერვის ჯგუფი”-ს გარე განათების სამსახური წინააღმდეგი არ არის აწარმოოთ პროექტით დაგეგმილი სამშენებლო სამუშაოები.

ვეფხვია ბაძაღუა

შპს "თბილსერვის ჯგუფი"-დირექტორის მოადგილე
(გარე განათების დარგში)

გამოყენებულია კვალიფიციური
ელექტრონული ხელმოწერა/
ელექტრონული შტამპი

485900.000000
485950.000000
486000.000000
4613750.000000
4613700.000000
4613650.000000

011809004057
011809004087
011809004087
011809004051
011809004086
011809004086
011809004001
011809004002
011809004002
011809004083
011809004074
011809004003
011809004003
011809004003
011809003101
011809003094
011809004073
011809004073
011809003102
011809004052

35-110-კვ. სად.
35-110-კვ. სად.
6-10-კვ. სად.
6-10-კვ. სად.
6-10-კვ. სად.
0.4-კვ. სად.
0.4-კვ. სად.
0.4-კვ. სად.
0.4-კვ. სად.

1:484
N

საქართველო, თბილისი 0119, ვანის ქ.3
ტელ: +995 (32) 277 99 99
www.telasi.ge

სნ 202052580

N: 0606/835/24

06/06/2024

მოქ. გივი კახაბრიშვილს

თქვენი 04.06.2024 #0604/963/24 განცხადების პასუხად გაცნობებთ, რომ მითითებულ მისამართზე მიწის ნაკვეთს (ს.კ.01.18.09.004.074.) კვეთს და მიმდებარედ გადის სს ,,თელასის" კუთვნილი 6/10კვ-ის საკაბელო და 0,4კვ-ის საჰაერო ხაზები.

საქართველოს მთავრობის 2013 წლის 24 დეკემბერის #366 დადგენილების ,,ელექტრული ქსელების ხაზობრივი ნაგებობების დაცვის წესისა და მათი დაცვის ზონების დადგენის შესახებ (მუხლი 3, პუნქტი ბ) თანახმად საკაბელო ელექტროგადამცემი ხაზებისათვის დაცული უნდა იყოს შემდეგი ნორმები :

ბ.ა) მიწისქვეშა საკაბელო ელექტროგადამცემი ხაზის გასწვრივ მიწის ნაკვეთი, შემოსაზღვრული ვერტიკალური სიბრტყეებით, რომლებიც ხაზის ორივე მხარეს განაპირა კაბელებიდან დაშორებულია შემდეგი მანძილით:

ბ.ა.ა) 1 კვ-ის ზევით - 1 მეტრი ორივე მხრიდან;

ბ.ა.ბ) 1 კვ-მდე - 1 მეტრი ორივე მხრიდან; თუ საკაბელო ელექტროგადამცემი ხაზი გადის დასახლებათა ტროტუარების ქვეშ, მაშინ - 0,6 მეტრი შენობა-ნაგებობის მხარეს და 1 მეტრი ქუჩის სავალი ნაწილის მხარეს;

0,4კვ-ის საჰაერო ელ.გადამცემი ხაზისთვის დაცული უნდა იყოს:

მანძილი 0,4კვ–იან სადენებსა და საცხოვრებელი შენობების უკიდურესად გამოშვერილ წერტილამდე ჰორიზონტალში უნდა შეადგენდეს:

აივნებამდე, ტერასებამდე, ფანჯრებამდე – არანაკლებ 1.5 მ.

შენობის ყრუ კედლებამდე და ნაგებობებამდე – არანაკლებ 1 მ. (ელ. დანადგართა მოწყობის წესები ПУЭ თავი 2.4, პუნქტი 2.4.58).

მანძილი 0,4კვ–იან თვითმზიდ იზოლირებულ სადენებსა და საცხოვრებელი შენობების უკიდურესად გამოშვერილ წერტილამდე ჰორიზონტალში უნდა შეადგენდეს:

აივნებამდე, ტერასებამდე, ფანჯრებამდე – არანაკლებ 1 მ.

შენობის ყრუ კედლებამდე და ნაგებობებამდე – არანაკლებ 0,2 მ.(ელ. დანადგართა მოწყობის წესები ПУЭ თავი 2.4, პუნქტი 2.4.57).

სს ,,თელასი" არ არის წინააღმდეგი აწარმოოთ მშენებლობა, თუ დაცული იქნება ზემოთ აღნიშნული ნორმები.

სს ,,თელასის" გენერალური
დირექტორი ს. კობცევი

შემს.შრომის დაცვისა და სახ. უსაფრთხოების
განყ. უფროსის მ.შ. მ.პატარქალიშვილი
ტელ. 2 77 99 99 1(7959)

თბილისი ენერჯი

მიცკევიჩის ქ.№18ა, თბილისი, 0194, საქართველო
ს/კ 205129617; +995 (32) 2404004; info@te.ge; www.te.ge

№ 02-13-33623-24
06 / 06 / 2024

შპს "როიალ ორთაჭალა"-ს დირექტორის
წარმომადგენელს გივი კახაბრიშვილს

ბატონო გივი,

თქვენი მიმდინარე წლის 4 ივნისის №02-13-33623-24 განცხადების პასუხად, რომელიც ეხება ქ. თბილისი, დიმიტრი გულიას ქუჩა №1-ში მდებარე მიწის ნაკვეთზე (საკ. კოდი: №01.18.09.004.074) დაგეგმილ სამშენებლო სამუშაოებთან დაკავშირებით გაზსადენის მდებარეობის შესახებ ინფორმაციის მოწოდებას გაცნობებთ, რომ ადგილზე მოხდა საკითხის შესწავლა. აღნიშნულ საკადასტრო ერთეულზე შპს „თბილისი ენერჯის" კუთვნილი გაზსადენი არ გადის. შესაბამისად, გენგეგმა არ საჭიროებს დამოწმებას.

კომპანია არ არის წინააღმდეგი აწარმოოთ დაგეგმილი სამშენებლო სამუშაოები.

პატივისცემით,

გიგლა თამაზაშვილი
დირექტორი ტექნიკურ საკითხებში

ქ.თბილისი, დიმიტრი გულიას ქუჩა #1. ს/კ 01.18.09.004.074 მიწის ნაკვეთისთვის
არსებულ სანიაღვრე ქსელზე დაერთების სქემა



- საავტომობილო გზა
- გამწვანება
- შენობა
- სანიაღვრე ქსელის დაერთება (დაერთების წერტილი მითითებულია თბილსერვისის წარმომადგენლის მიერ)

ქ.თბილისი, დიმიტრი გულიას ქუჩა #1. ს/კ 01.18.09.004.074 მიწის ნაკვეთისთვის
ნაგავშემკრები კონტეინერების განთავსების სქემა



ქალაქ თბილისის მუნიციპალიტეტის მერია
შპს თბილსერვის ჯგუფი
TBILISI MUNICIPALITY CITY HALL
TBILSERVICE GROUP LTD

წერილის ნომერი: **62-01241593018**
თარიღი: **07/06/2024**

ადრესატი: გივი კახაბრიშვილი
პირადი ნომერი: 01024065351
მისამართი: საქართველო, ქალაქი თბილისი, ჟიული შარტავას ქუჩა, N 14, ბინა 5

შპს"თბილსერვის ჯგუფში" 2024 წლის 07 ივნისს შემოსულ #19/01241592117 წერილთან დაკავშირებით გაცნობებთ, რომ შპს „თბილსერვის ჯგუფში“ განხილულ იქნა თქვენს მიერ წარმოდგენილი დოკუმენტაცია, ქ.თბილისში, გულიას ქუჩა #1-ში ს/კ 01.18.09.004.074; მიწის ნაკვეთებზე განაშენიანების რეგულირების გეგმის შეთანხმებასთან დაკავშირებით, შპს „თბილსერვის ჯგუფი“ არ არის წინააღმდეგი სანაგვე ურნების განთავსება განხორციელდეს წარმოდგენილი და შეთანხმებული სქემის მიხედვით.

დავით ფაჩულია

შპს "თბილსერვის ჯგუფი"-დირექტორი

გამოყენებულია კვალიფიციური ელექტრონული ხელმოწერა/ ელექტრონული შტამპი

ქალაქ თბილისის მუნიციპალიტეტის მერია
შპს თბილსერვის ჯგუფი
TBILISI MUNICIPALITY CITY HALL
TBILSERVICE GROUP LTD

წერილის ნომერი: **62-01241593018**
თარიღი: **07/06/2024**

ადრესატი: გივი კახაბრიშვილი
პირადი ნომერი: 01024065351
მისამართი: საქართველო, ქალაქი თბილისი, ჟიული შარტავას ქუჩა, N 14, ბინა 5

შპს"თბილსერვის ჯგუფში" 2024 წლის 07 ივნისს შემოსულ #19/01241592117 წერილთან დაკავშირებით გაცნობებთ, რომ შპს „თბილსერვის ჯგუფში“ განხილულ იქნა თქვენს მიერ წარმოდგენილი დოკუმენტაცია, ქ.თბილისში, გულიას ქუჩა #1-ში ს/კ 01.18.09.004.074; მიწის ნაკვეთებზე განაშენიანების რეგულირების გეგმის შეთანხმებასთან დაკავშირებით, შპს „თბილსერვის ჯგუფი“ არ არის წინააღმდეგი სანაგვე ურნების განთავსება განხორციელდეს წარმოდგენილი და შეთანხმებული სქემის მიხედვით.

დავით ფაჩულია

შპს "თბილსერვის ჯგუფი"-დირექტორი

გამოყენებულია კვალიფიციური ელექტრონული ხელმოწერა/ ელექტრონული შტამპი

№ 0424-0960452 D 12.06.2024

შპს ,,როიალ ორთაჭალა“-ს წარმომადგენელს
ბატონ გივი კახაბრიშვილს
მის: ბესარიონ ქებურიას #53
ელ. ფოსტა: kamladzeguka@gmail.com
ტელ:598897709

შპს „ჯორჯიან უოთერ ენდ ფაუერმა“ განიხილა თქვენი განაცხადი დათარიღებული 05.16.2024 წ, დარეგისტრირებული #IN24-0957539, 05.06.2024 წ, სადაც ითხოვთ დიმიტრი გულიას ქუჩა #1-ში (ს/კ: #01.18.09.004.074) საკადასტრო ერთეულების განაშენიანების რეგულირების გეგმისთვის საჭირო დოკუმენტაციის გამოთხოვის შესახებ.

საკითხის მოკვლევის შედეგად გაცნობებთ, რომ შპს „ჯორჯიან უოთერ ენდ ფაუერის“ კუთვნილი წყალსადენ-წყალარინების ქსელებით შესაძლებელია თქვენ მიერ წარმოდგენილი საპროექტო განმარტებითი ბარათის თანახმად ასაშენებელი/საპროექტო შენობ(ებ)ის მომარაგებისათვის საჭირო ტექნიკური პარამეტრების დაკმაყოფილება, კერძოდ:

- წყალსადენის მოთხოვნილი განშტოების (დ=200 მმ) მიერთება გულიას ქუჩაზე გამავალი 400 მმ დიამეტრის წყალსადენის ქსელზე (მოსაწყობი განშტოების საორიენტაციო სიგრძე - 40 გრძ. მეტრი),
- წყალარინების მოთხოვნილი განშტოების (დ=300 მმ) მიერთება გულიას ქუჩაზე გამავალ 1800x1400 მმ დიამეტრის მთ. გამყვან კოლექტორზე (ჩაღრმავება 5.0მ) (მოსაწყობი განშტოების საორიენტაციო სიგრძე - 25 გრძ. მეტრი).

დამატებით გაცნობებთ, რომ წყალსადენ-წყალარინების ქსელებზე მიერთებისათვის საჭიროა კომპანიას მომართოთ შესაბამისი განაცხადის ფორმით.

პატივისცემით,

გიორგი კიზივაძე

ახალი მიერთებების სამსახურის უფროსი

შემსრულებელი: მ.ცომაია
ელ.ფოსტა: mtsomaia@gwp.ge

№ 06/24-0959109 D 10.06.2024

ბატონ გივი კახაბრიშვილს
მისამართი: ბესარიონ ქებურიას ქუჩა N53
ელ. ფოსტა: kamladzeguka@gmail.com
ტელეფონი: 598 89 77 09

შპს „ჯორჯიან უოთერ ენდ ფაუერმა“ განიხილა თქვენი განცხადება (რეგისტრაციის IN24-0957268; თარიღი: 04/06/2024 წ.) გულიას ქუჩა N1-ში არსებულ მიწის ნაკვეთზე საკ. კოდი 01.18.09.004.074 წყალსადენ-წყალარინების ქსელების მდებარეობის შესახებ ინფორმაციის გამოთხოვის თაობაზე.

გაცნობებთ, რომ აღნიშნულ მისამართზე მიწის ნაკვეთზე საკ. კოდით 01.18.09.004.074 „კომპანიის“ ბალანსზე რიცხული წყალსადენ-წყალარინების ქსელები არ გაედინება. ტერიტორიაზე გაედინება იქ არსებული ფართის წყალსადენის D=50 მმ და წყალარინების D=200 მმ განშტოება რომელთა ზუსტ მდებარეობაზე „კომპანია“ ინფორმაციას არ ფლობს. ასევე მიწის ნაკვეთის მიმდებარედ გაედინება წყალსადენის D=400 მმ, D=200 მმ, D=63 მმ, D=50 მმ ქსელები და წყალარინების D=1800/1400 მმ კოლექტორი (იხილეთ სიტუაციური ნახაზი).

აღნიშნული ქსელების მიმართ დაცული უნდა იყოს წყალსადენ-წყალარინების ქსელებთან დაკავშირებით მოქმედი კანონმდებლობით დადგენილი რეგულაციები, რომელთა შესრულებაც სავალდებულოა ყველა ფიზიკური და იურიდიული პირისთვის.

საქართველოს შრომის, ჯანმრთელობისა და სოციალური დაცვის მინისტრის 2001 წლის 16 აგვისტოს N297/ნ ბრძანებით დამტკიცებული „გარემოს ხარისხობრივი მდგომარეობის ნორმების“ დანართი 5-ის („წყალმომარაგების წყაროებისა და სასმელ-სამეურნეო დანიშნულების წყალსადენების სანიტარული დაცვის ზონები. სანიტარული წესები და ნორმები. სანწდან 2.1.4.000 – 00“), სამშენებლო ნორმების და წესების (სანდაწ 2.04.02-84) და აგრეთვე, „კომპანიის“ ტექნიკური საბჭოს 2017 წლის 11 აგვისტოს გადაწყვეტილების (ოქმი N8) და ტექნიკური საბჭოს 2017 წლის 4 ოქტომბრის გადაწყვეტილების (ოქმი N12) თანახმად, წყალსადენ-წყალარინების მილებთან მიმართებაში დადგენილია სანიტარული უსაფრთხოების ზოლი, რომლის არეალი აითვლება წყალსადენ-წყალარინების ქსელებიდან ორივე მხარეს: თუ მშრალი გრუნტია - არანაკლებ 10 მ-ისა, როცა წყალსადენ-წყალარინების ქსელების დიამეტრი 1000 მმ-მდეა და არანაკლებ 20 მ-ისა, როცა წყალსადენ-წყალარინების ქსელების დიამეტრი 1000 მმ-ზე მეტია, ხოლო გრუნტის წყლების არსებობისას, არანაკლებ 50 მ-ისა, მილის დიამეტრის მიუხედავად. ზემოაღნიშნული ნორმების საფუძველზე, სანიტარული დაცვის ზოლებში იკრძალება ნაგავსაყრელების, საასენიზაციო მინდვრების, სასაფლაოების, ცხოველთა სამარხების, ავტოგასამართი (ბენზინგასამართი) სადგურების მოწყობა და ფუნქციონირება. სანიტარული დაცვის ზოლებში, აგრეთვე, იკრძალება

ნებისმიერი იმ სამრეწველო და სასოფლო-სამეურნეო საწარმოს მოწყობა და ფუნქციონირება, რომელმაც შესაძლებელია გააუარესოს ნიადაგისა და გრუნტის წყლების სანიტარული მდგომარეობა.

რაც შეეხება სამშენებლო ნორმებით და წესებით (სნდაწ II-89-80; სნდაწ 2.07.01-89) დადგენილ რეგულაციებს, მანძილი (დაშორება) ჰორიზონტალურად ქსელებიდან ნებისმიერ შენობა-ნაგებობებამდე უნდა იყოს: წყალსადენის და წნევიანი წყალარინების შემთხვევაში - არანაკლებ 5 მეტრი, ხოლო თვითდენითი წყალარინების შემთხვევაში - არანაკლებ 3 მეტრი. შესაბამისად, მოცემულ არეალში წყალსადენის ქსელიდან 5 მეტრამდე მანძილზე, ხოლო წყალარინების ქსელიდან 3 მეტრამდე მანძილზე ნებისმიერი მშენებლობა დაუშვებელია.

აღნიშნული ქსელების გარშემო ტერიტორია ითვლება გაზრდილი რისკის ზონად, ამიტომ ,,კომპანიას" აუცილებლად მიაჩნია წყალამრიდი ჯებირისა და სადრენაჟე არხის მოწყობა შენობა-ნაგებობებისათვის, რათა ქსელის დაზიანების შემთხვევაში თავიდან იქნას აცილებული შესაძლო ზარალის რისკი.

ამავე გარემოების გათვალისწინებით „კომპანია" გამორიცხავს მილსადენების ზონაში მრავალწლიანი ნარგავების დარგვას, ავტოსადგომების, სკვერების, ბავშვთა გასართობი მოედნების და კიდევ სხვა აქტიური საზოგადოებრივი სივრცეების მოწყობას.

თუ ფიზიკური/იურიდიული პირების მიერ არ იქნება დაცული ზემოაღნიშნული სანიტარული და სამშენებლო ნორმებისა და წესების მოთხოვნები, ისინი სრულად აგებენ პასუხს ამგვარი მოთხოვნების დარღვევის შედეგად დამდგარ ზიანზე, ხოლო მიწისქვეშა ქსელებზე მომხდარი ავარიის/დაზიანების შემთხვევაში, მათთვის მიყენებულ ზარალზე (ზიანზე) „კომპანია" იხსნის ყოველგვარ პასუხისმგებლობას. ფიზიკური/იურიდიული პირების მიერ ზემოაღნიშნული სანიტარული და სამშენებლო ნორმებისა და წესების მოთხოვნების დარღვევის შემთხვევაში, „კომპანია" იტოვებს უფლებას, მიმართოს ქ. თბილისის მუნიციპალიტეტის მერიის მუნიციპალურ ინსპექციას მშენებლობის აკრძალვის / შეჩერების მოთხოვნით.

ამასთანავე, ,,კომპანია" გაცნობებთ, რომ თქვენ განცხადებაში მითითებულ მიწის ნაკვეთზე შესაძლებელია გადიოდეს სხვა, მესამე პირთა კერძო საკუთრებაში/მფლობელობაში არსებულ წყალსადენ-კანალიზაციის ქსელები, რომელთა მდებარეობაზე ,,კომპანია" ინფორმაციას არ ფლობს.

მშენებლობის ნებართვისთვის საჭიროა დაინტერესებულმა მხარემ კომპანიაში წარმოადგინოს მშენებლობის გენ. გეგმა შესათანხმებლად, სადაც განსაზღვრული იქნება დაშორება (მანძილი) აღნიშნული ქსელებიდან მშენებარე ობიექტამდე.

დანართი: 1 ფურცელი.

პატივისცემით,

ივანე გაბიტაშვილი
წყალსადენის ქსელების დირექტორის მოადგილე/
საოპერაციო ცენტრების დეპარტამენტის უფროსი

შემსრულებელი: მ. ლოლაძე;
ტელეფონი: 293 11 11 (51-13)

N24-0957268

სიტუაციური ნახაზი

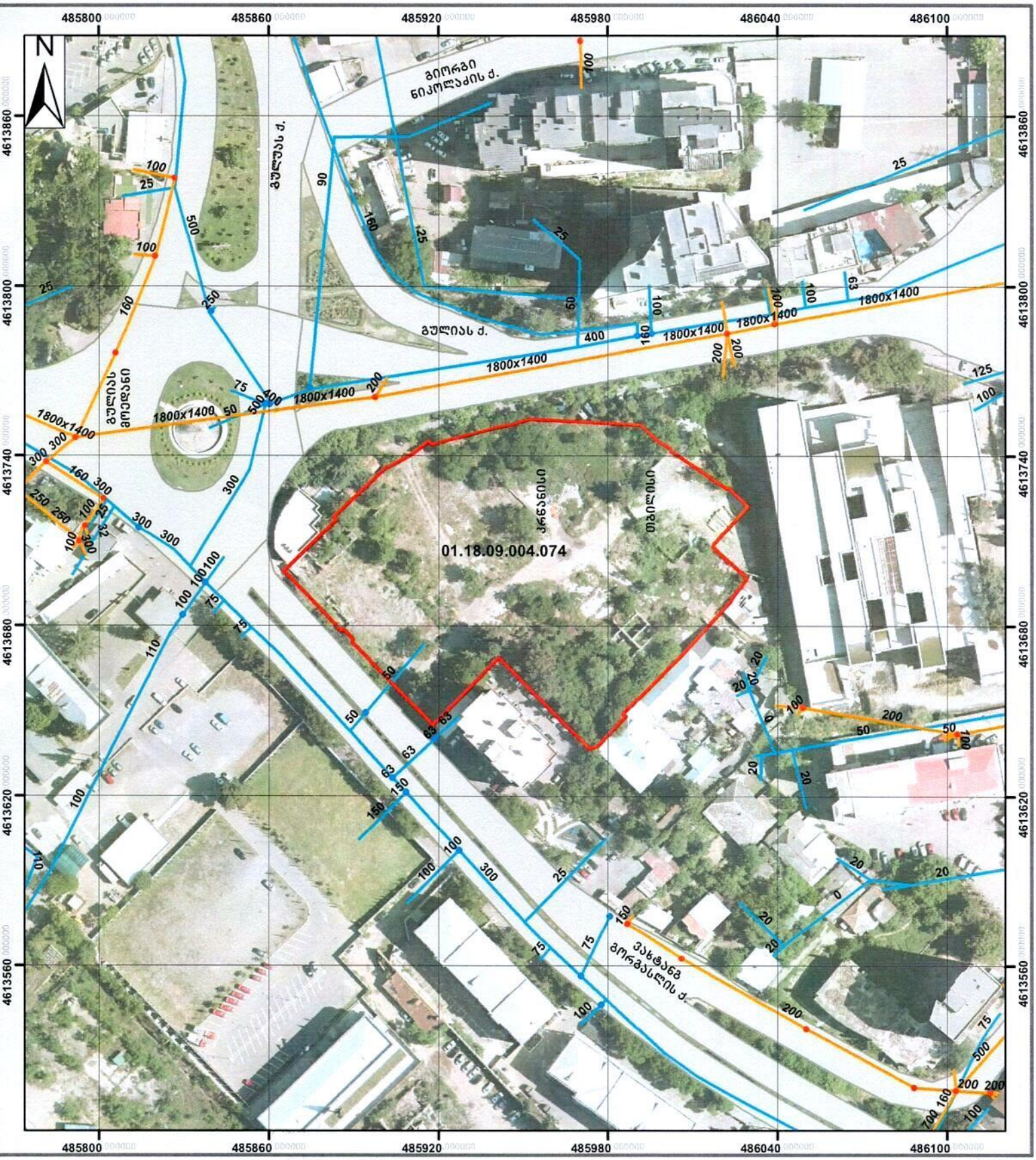

მაშტაბი: 1:1,800

0 12.5 25 50 75 100 მეტრი

Coordinate System: WGS 1984 UTM Zone 38N
Projection: Transverse Mercator

მიწისქვეშა კომუნიკაციები

- გვირაბი
- წყალმომარაგების მილი
- წყალმომარაგების ჭა
- რეზერვუარი
- სატუმბო სადგური
- წყალარინების მილი
- წყალარინების ჭა
- სატუმბო სადგური