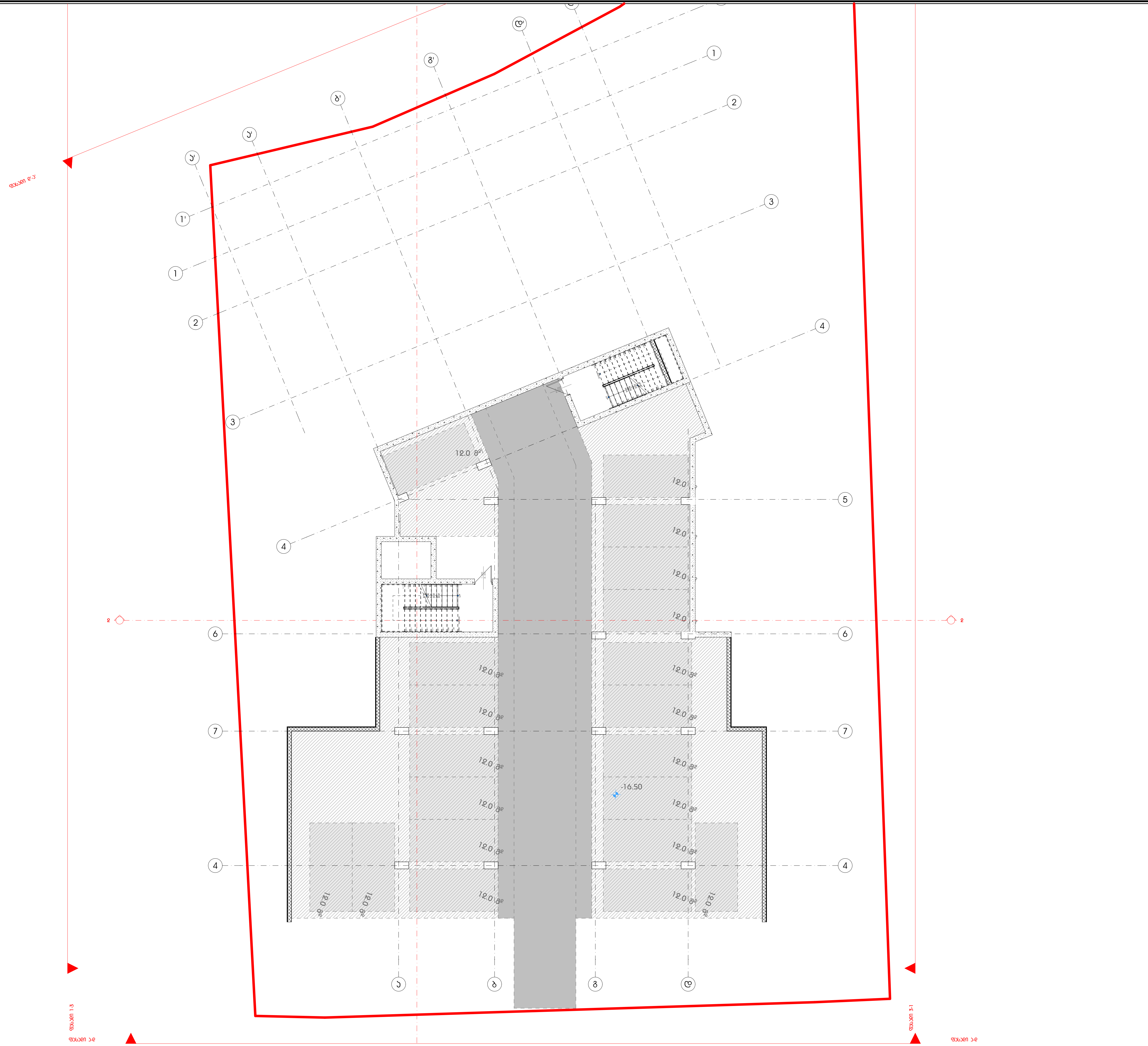


A3 Architects
Urban planning & Architecture

| თანამდებობა | გვარი | ხელმოწერა |
| --- | --- | --- |
| დირექტორი | | |
| მთ.არქიტექტორი | | |
| არქიტექტორი | | |

## პირობითი აღნიშვნები

- საპროექტო მიწის ნაკვეთი
- საპროექტო საზღვრები
- რეგულირების ხაზი

## ნახაზის სახელწოდება

პარკინგის სართულის გეგმა -16.50 ნიშნეზე

## ნახაზის მონაცემები

| მასშტაბი | ფორმატი | თარიღი |
| --- | --- | --- |
| 1:200 | A3 | 03/2021 |
| სტადია | გვერდი | გვერდები |
| | A.01.1 | |

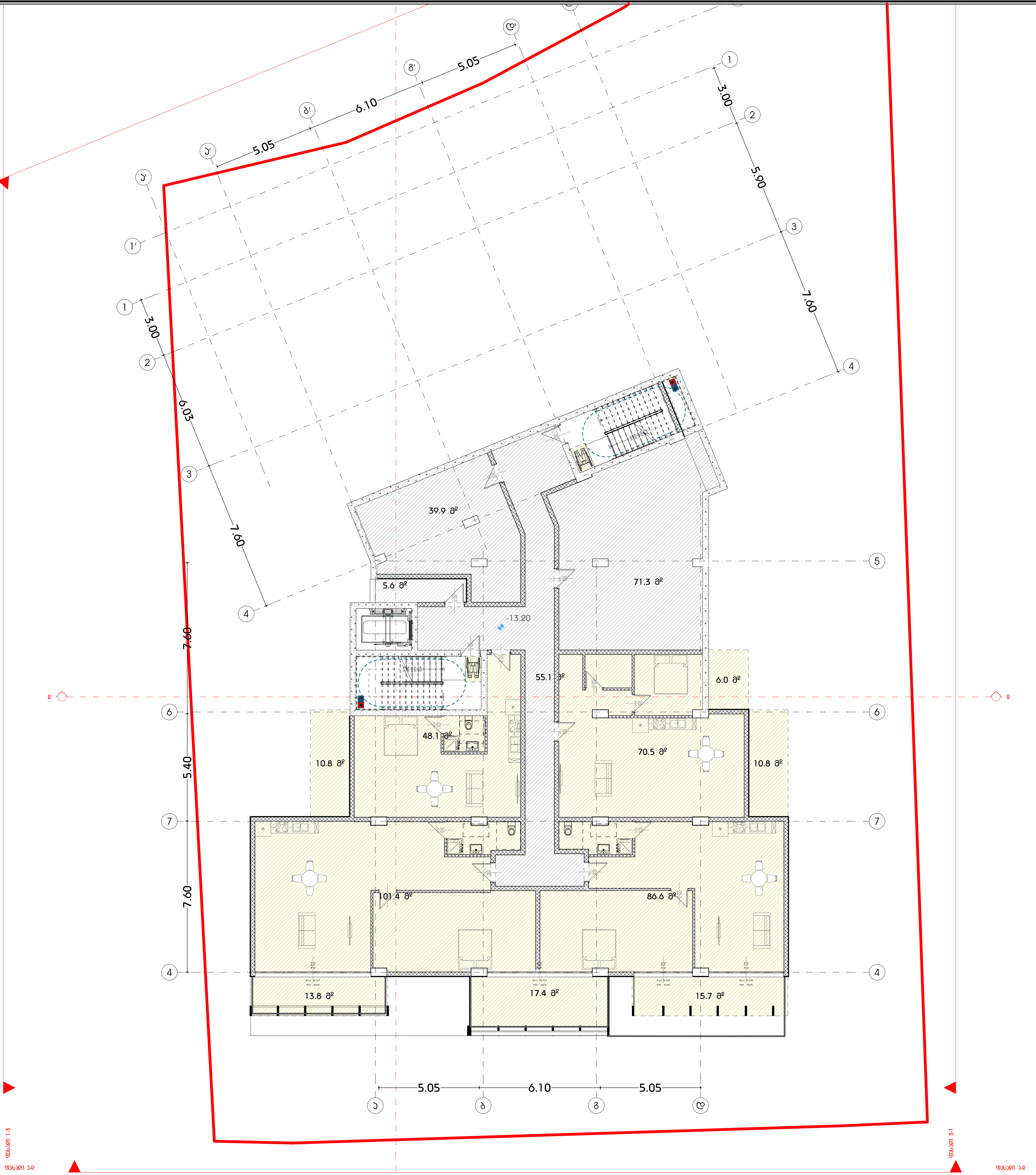


A3 Architects

Urban planning & Architecture

| თანამდებობა | გვარი | ხელმოწერა |
|---|---|---|
| დირექტორი | | |
| მთ.არქიტექტორი | | |
| არქიტექტორი | | |

## პირობითი აღნიშვნები

- საპროექტო მიწის ნაკვეთი
- საპროექტო საზღვრები
- რეგულირების ხაზი

## ნახაზის სახელწოდება

-IV სართულის გეგმა -13.20 ნიშნულზე

## ნახაზის მონაცემები

| მასშტაბი | ფორმატი | თარიღი |
|---|---|---|
| 1:200 | A3 | 03/2021 |
| სტადია | გვერდი | გვერდები |
| | A.01.2 | |

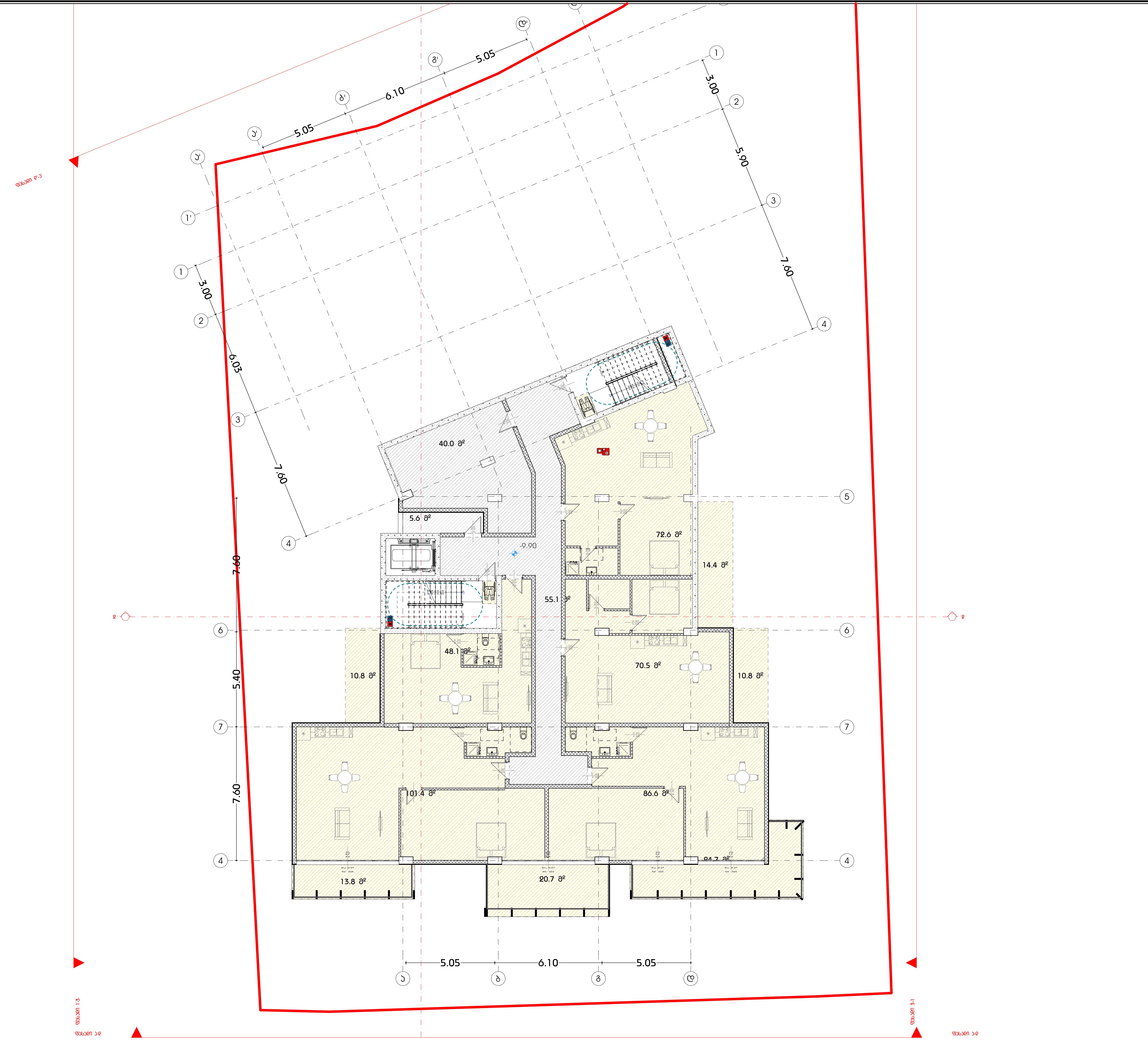


A3 Architects

Urban planning & Architecture

| თანამდებობა | გვარი | ხელმოწერა |
|---|---|---|
| დირექტორი | | |
| მთ.არქიტექტორი | | |
| არქიტექტორი | | |

## პირობითი აღნიშვნები

- საპროექტო მიწის ნაკვეთი
- საპროექტო საზღვრები
- რეგულირების ხაზი

## ნახაზის სახელწოდება

-III სართულის გეგმა -9.90 ნიშნულზე

## ნახაზის მონაცემები

| მასშტაბი | ფორმატი | თარიღი |
|---|---|---|
| 1:200 | A3 | 03/2021 |
| სტადია | გვერდი | გვერდები |
| | A.01.3 | |

| | |
|---|---|
| Архитектурен проект | |
| Фаза | РЗ |
| Мащаб | 1:200 |
| Дата | 03/2021 |
| Чертеж | А.01.4 |

Архитектурен ситуационен план

Разширение и преустройство на -6.60 - 2 жилищни сгради (1)

Кадастрален имот

Urban planning & Architecture

AA Architects

| | |
|---|---|
| Възложител | |
| Проектант | |
| Част | Архитектура |
| Фаза | РЗ |
| Мащаб | 1:200 |
| Дата | 03/2021 |
| Чертеж | А.01.4 |

Архитектурен ситуационен план

Разширение и преустройство на -6.60 - 2 жилищни сгради (1)

Кадастрален имот

Урбанистични показатели

| | |
|---|---|
| Площ на имота | 1 000 м² |
| Площ на застрояване | 400 м² |
| Площ на терени | 600 м² |
| Площ на сгради | 800 м² |
| Площ на паркинги | 200 м² |
| Площ на зелени площи | 200 м² |
| Площ на водни площи | 0 м² |
| Площ на пътища | 0 м² |
| Площ на тротоари | 0 м² |
| Площ на паркинги | 200 м² |
| Площ на зелени площи | 200 м² |
| Площ на водни площи | 0 м² |
| Площ на пътища | 0 м² |
| Площ на тротоари | 0 м² |

Легенда

- Граница на имота
- Граница на застрояване
- Граница на терени
- Граница на сгради
- Граница на паркинги
- Граница на зелени площи
- Граница на водни площи
- Граница на пътища
- Граница на тротоари

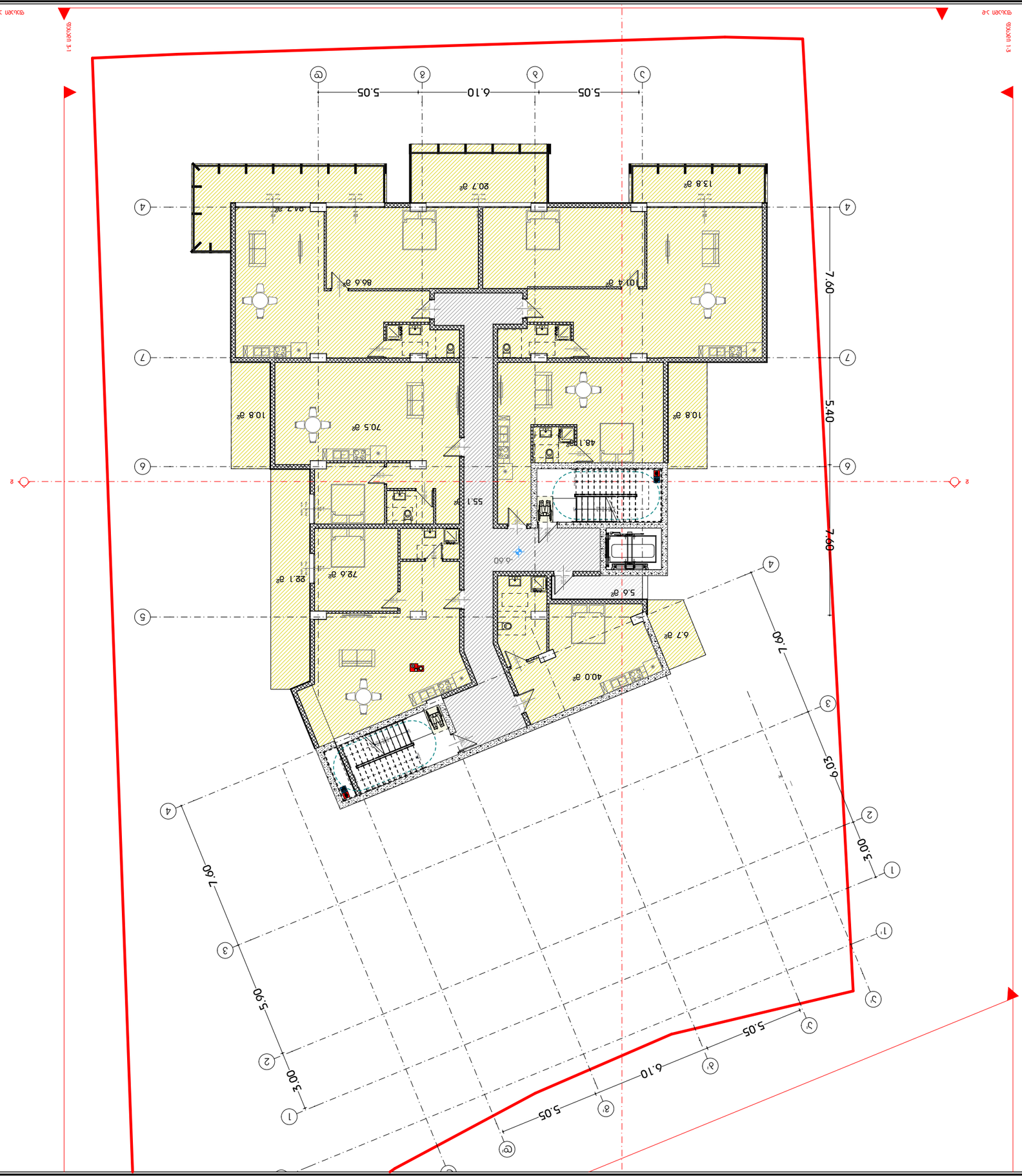

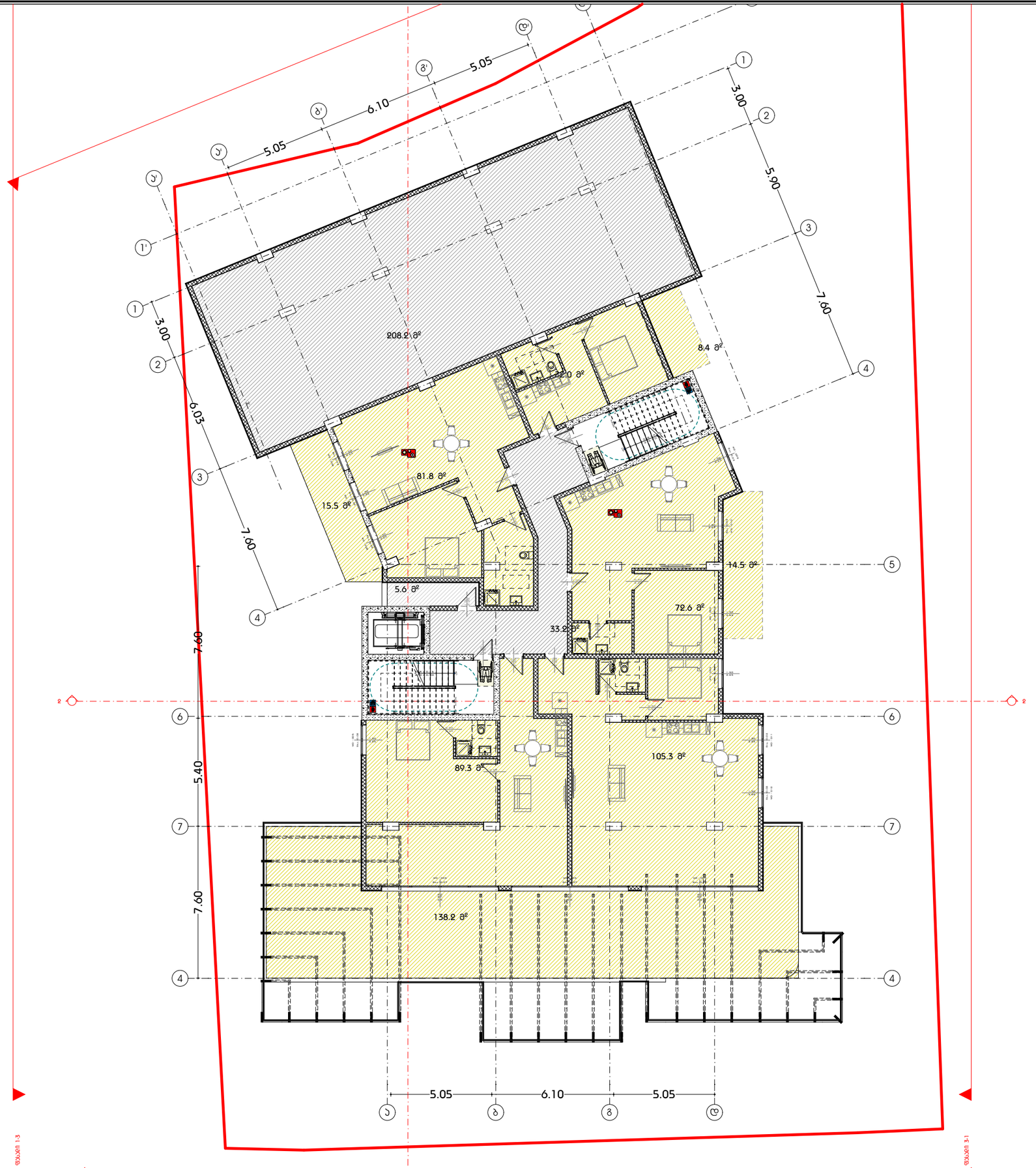


A3 Architects
Urban planning & Architecture

| | | |
|---|---|---|
| თანამდებობა | ფერი | ხელმოწერა |
| დიზაინერი | | |
| მთ.არქიტექტორი | | |
| არქიტექტორი | | |

პირობითი აღნიშვნები

- საპროექტო მიწის ნაკვეთი
- საპროექტო საზღვრები
- ჩებეტიჩების ხაზი

ნახაზის სახელწოდება

# -1 სართულის ბებმა -3.30 ნიშნულზე

ნახაზის მონაცემები

| მასშტაბი | ფორმატი | თარიღი |
|---|---|---|
| 1:200 | A3 | 03/2021 |
| სტადია | ბევრი | ბევრები |
| | A.01.5 | |

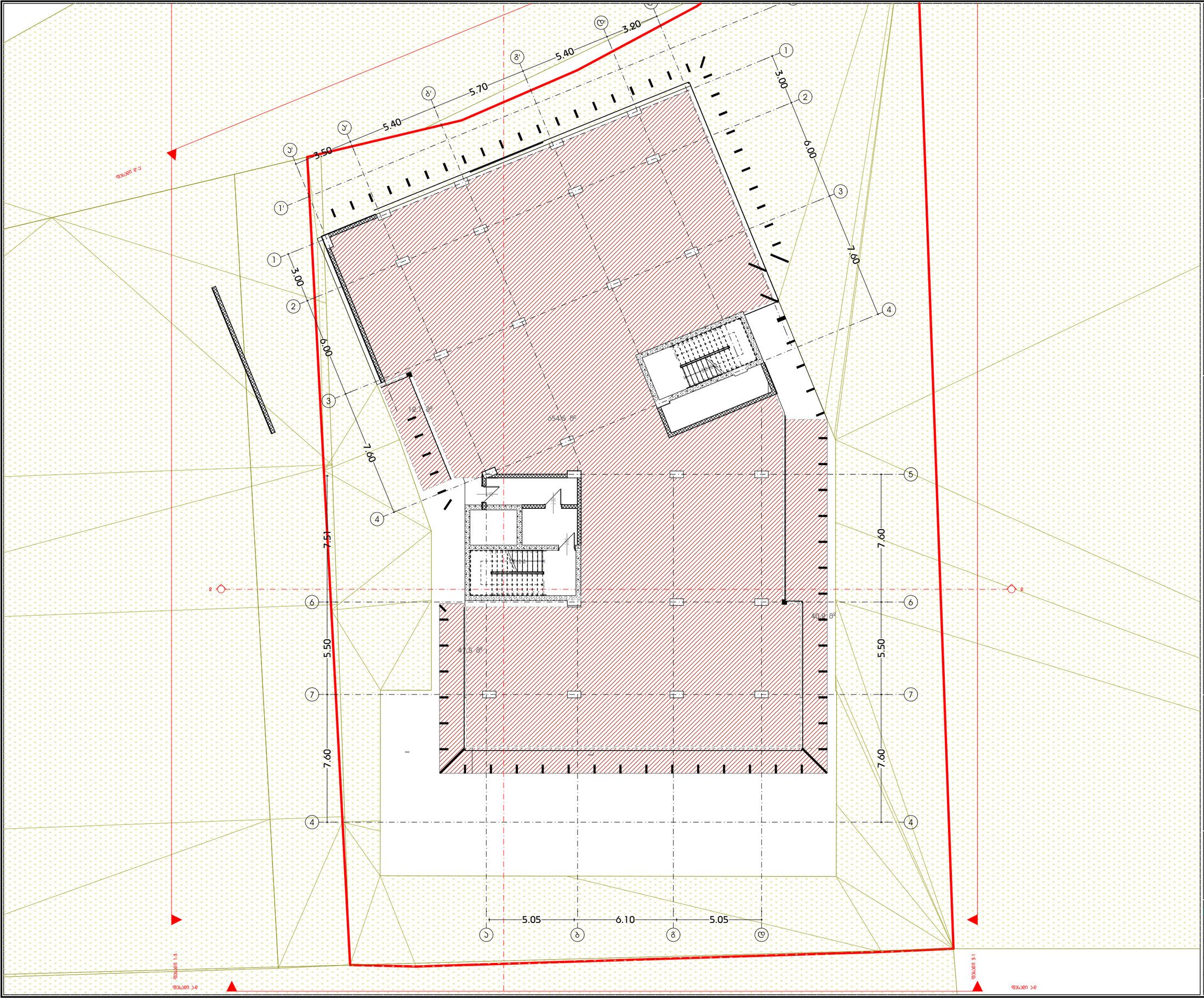


A3 Architects
Urban planning & Architecture

| | | |
|---|---|---|
| თანამდებობა | ხელმოწერა | ფეხი |
| დიზაინერი | | |
| მთ.არქიტექტორი | | |
| არქიტექტორი | | |

პროექტის ლეგენდა

- საპროექტო მიწის ნაკვეთი
- საპროექტო საზღვრები
- ჩებეკილების ხაზი

## ნახაზის სახელწოდება

I სართულის ბებმა 0.00 ნიშნულზე

## ნახაზის მონაცემები

| მასშტაბი | ფორმატი | თარიღი |
|---|---|---|
| 1:200 | A3 | 03/2021 |
| სტადია | ბევრი | ბევრები |
| | A.01.6 | |

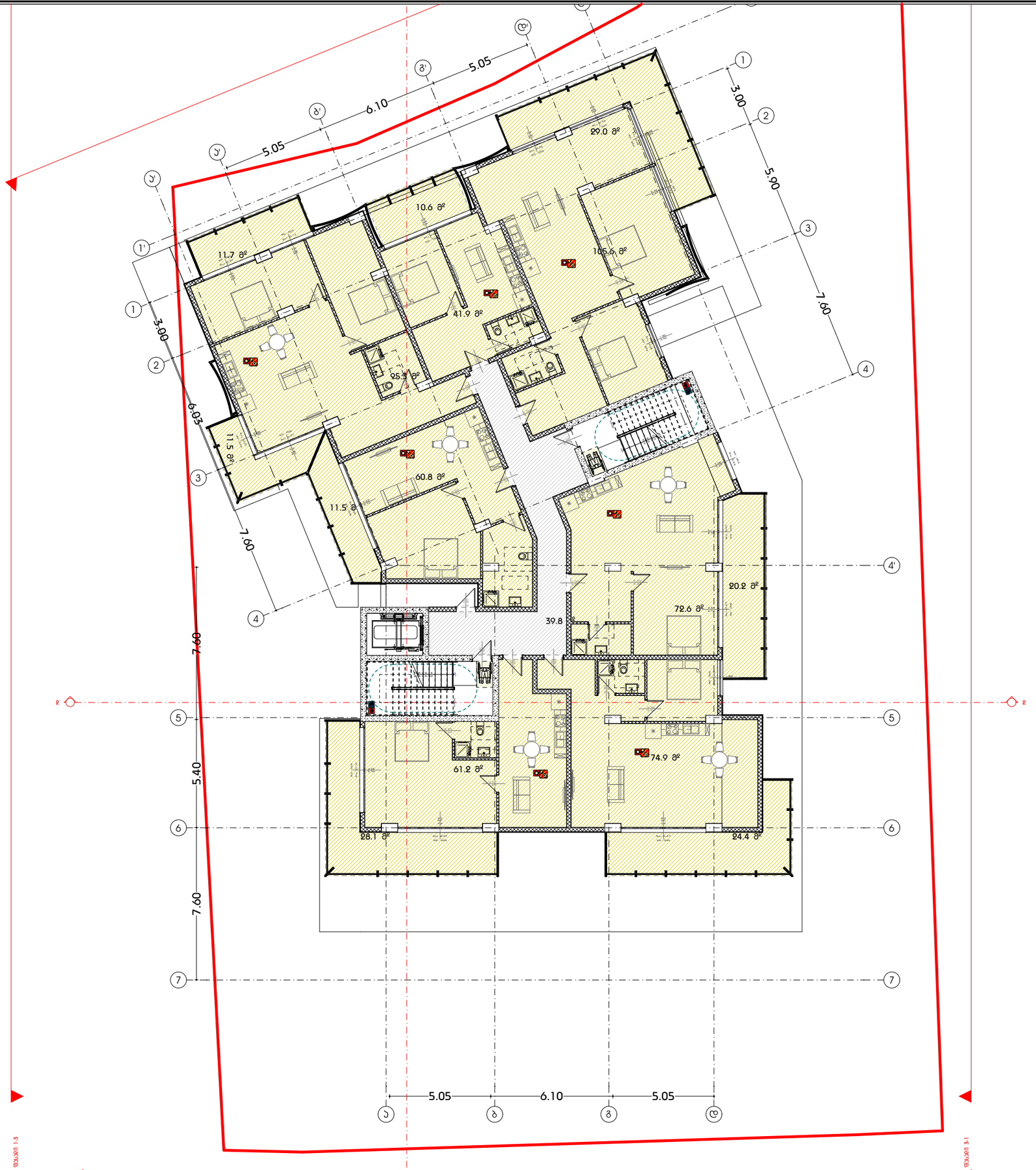


A3 Architects
Urban planning & Architecture

| | | |
|---|---|---|
| თანამდებობა | ფერი | ხელმოწერა |
| დიზაინერი | | |
| მთ.არქიტექტორი | | |
| არქიტექტორი | | |

პროექტის ლეგენდა

- საპროექტო მიწის ნაკვეთი
- საპროექტო საზღვრები
- ჩებეტონების ხაზი

ნახაზის სახელწოდება

II სართულის ბებმა +3.50 ნიშნულზე

ნახაზის მონაცემები

| მასშტაბი | ფორმატი | თარიღი |
|---|---|---|
| 1:200 | A3 | 03/2021 |
| სტადია | ნვეთი | ნვეთები |
| | A.01.7 | |

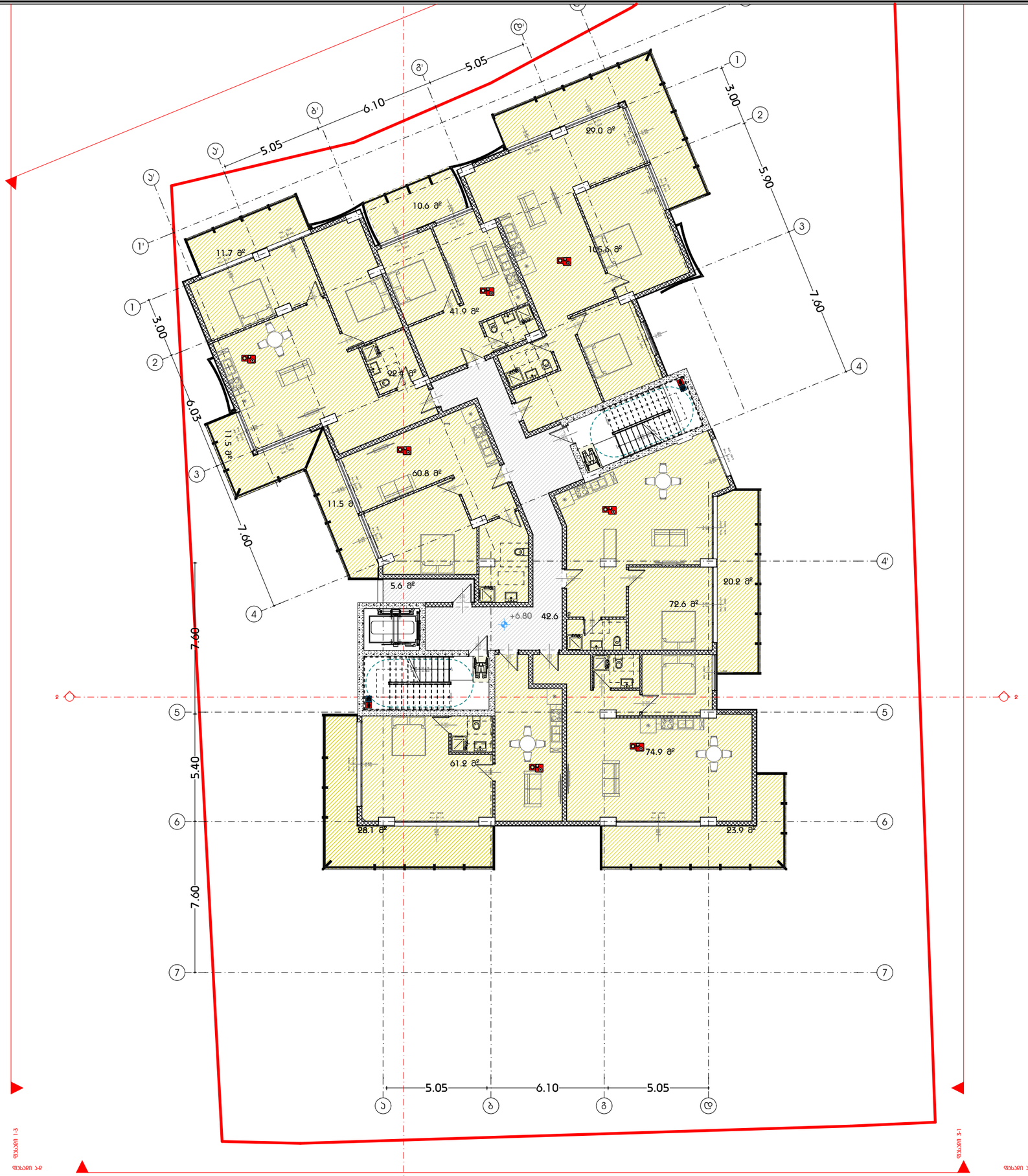


A3 Architects
Urban planning & Architecture

| | | |
|---|---|---|
| თანამდებობა | ფერი | ხელმოწერა |
| დიზაინერი | | |
| მთ.არქიტექტორი | | |
| არქიტექტორი | | |

პროექტის ეტაპები

- საპროექტო მიწის ნაკვეთი
- საპროექტო საზღვრები
- ჩებეტიჩების ხაზი

ნახაზის სახელწოდება

III სართულის ბებმა +6.80 ნიშნულზე

ნახაზის მონაცემები

| მასშტაბი | ფორმატი | თარიღი |
|---|---|---|
| 1:200 | A3 | 03/2021 |
| სტადია | ბვეხდი | ბვეხდები |
| | A.01.8 | |

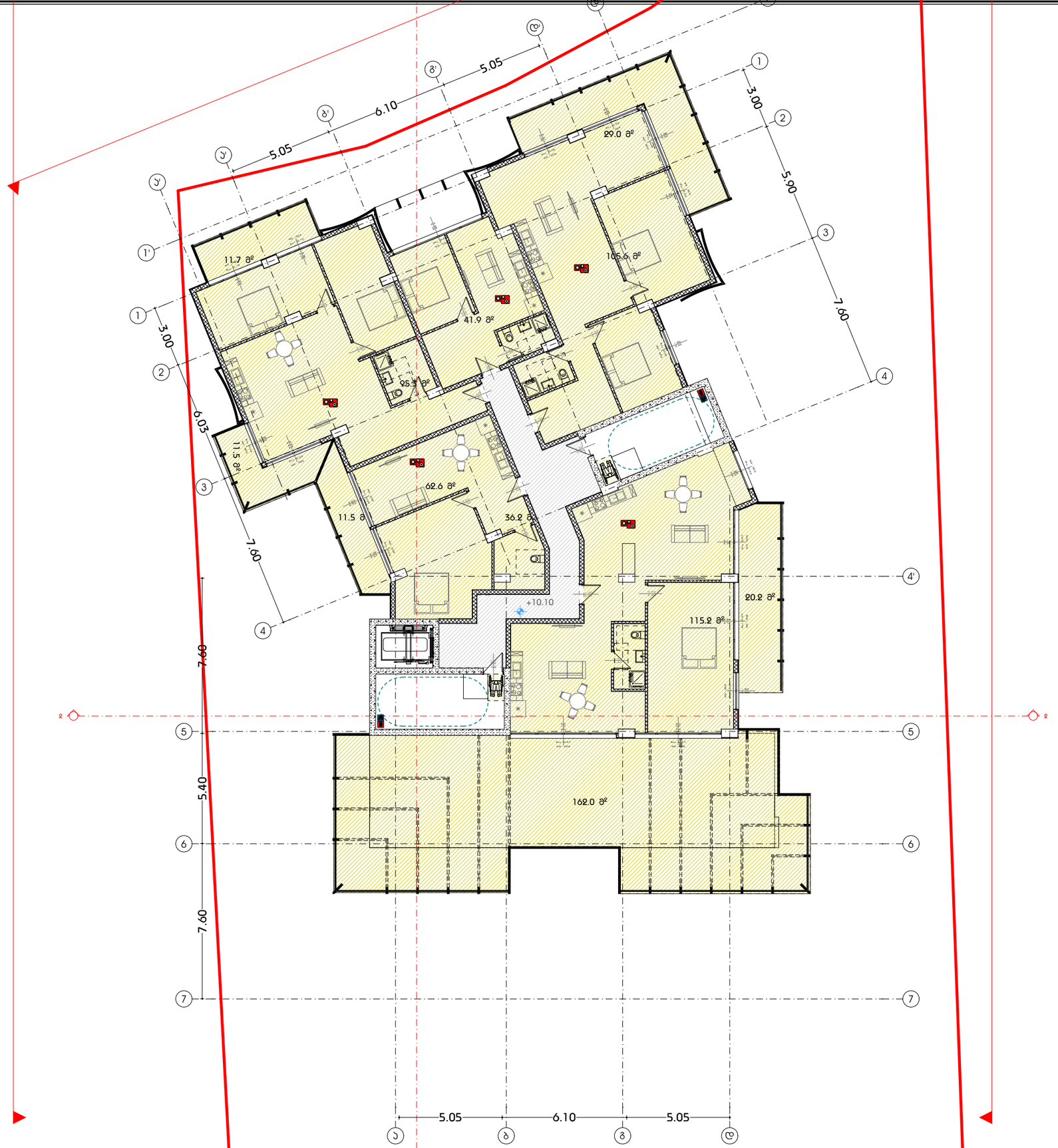


A3 Architects
Urban planning & Architecture

| | | |
|---|---|---|
| თანამდებობა | ფერი | ხელმოწერა |
| დიზაინერი | | |
| მთ.არქიტექტორი | | |
| არქიტექტორი | | |

პირობითი აღნიშვნები

- საპროექტო მიწის ნაკვეთი
- საპროექტო საზღვრები
- ჩებეკილების ხაზი

ნახაზის სახელწოდება

# IV სართულის ბებამ +10.10 ნიშნულზე (1)

ნახაზის მონაცემები

| მასშტაბი | ფორმატი | თარიღი |
|---|---|---|
| 1:200 | A3 | 03/2021 |
| სტადია | ბევრი | ბევრები |
| | A.01.9 | |




A3 Architects

Urban planning & Architecture

| თანამდებობა | გვარი | ხელმოწერა |
|---|---|---|
| დირექტორი | | |
| მთ.არქიტექტორი | | |
| არქიტექტორი | | |

პირობითი აღნიშვნები

- საპროექტო მიწის ნაკვეთი
- საპროექტო საზღვრები
- რეგულირების ხაზი

ნახაზის სახელწოდება

საზურავის გეგმა 13.40 ნიშნულზე

ნახაზის მონაცემები

| მასშტაბი | ფორმატი | თარიღი |
|---|---|---|
| 1:200 | A3 | 03/2021 |
| სტადია | გვერდი | გვერდები |
| | A.01.10 | |