საპროექტო ტერიტორიის ტოპო გეგმა
მ. 1:500

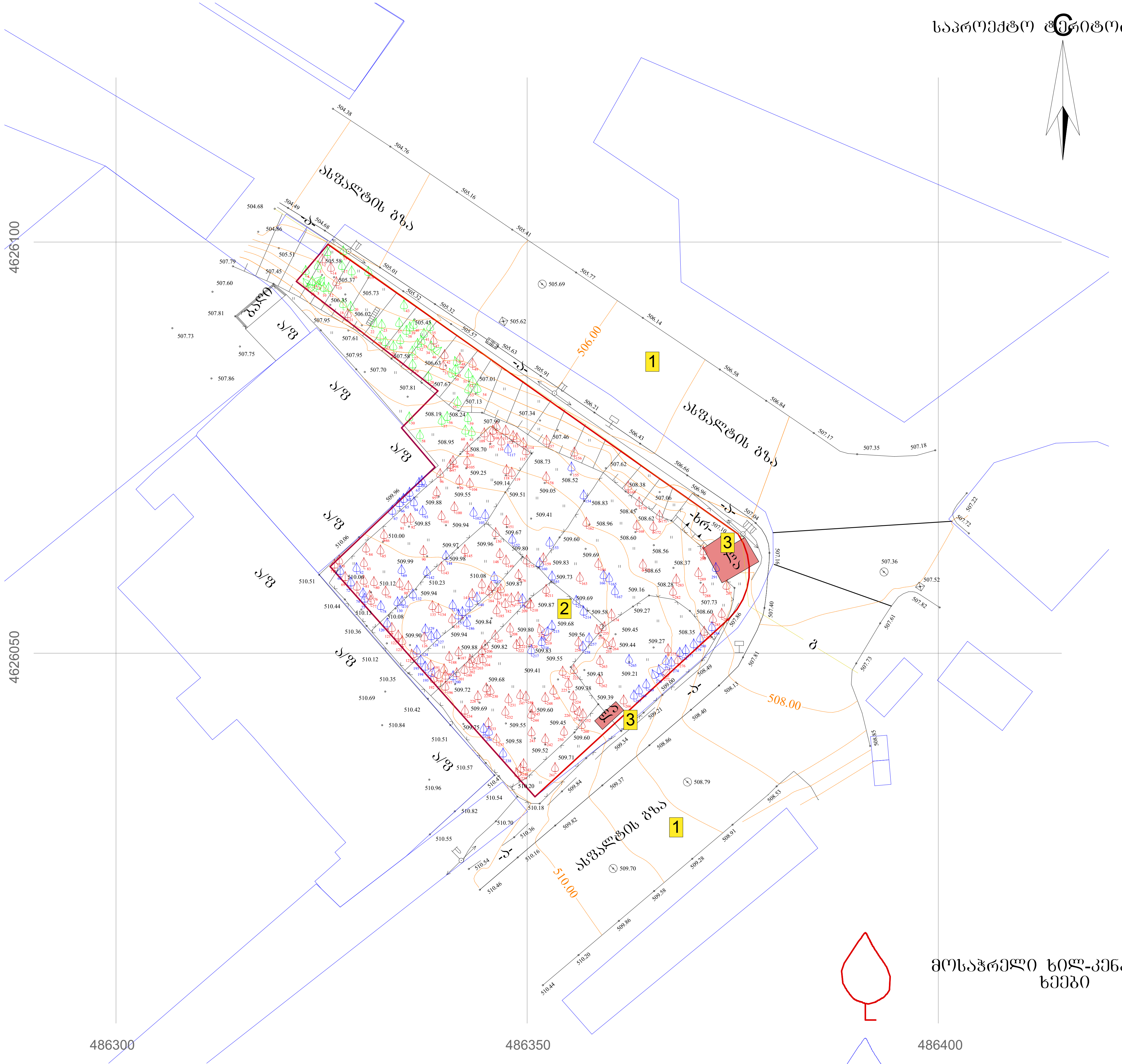

მოსაჭრელი ხილ-კენკროვანი ხეები

გადასარგავი ხილ-კენკროვანი ხეები

შენიშვნა: ხეების დეტალური სპეციფიკაცია იხ.პროექტის დენდროლოგიურ ნაწილში!

ნახაზის დასახელება:

საპროექტო ტერიტორიის ტოპო გეგმა

ექსპლიკაცია:

1. მთ.გზა
2. საპროექტო ტერიტორია
3. სადემონტაჟო ლითონის ნაგებობა

პირობითი ნიშნები:

ნაკვეთის საზღვარი

ჭრილის ხაზი

არქიტექტურული ნიშნული

შენიშვნები

1. ნახაზში შეტანილი ყველა ცვლილება უნდა შეთანხმდეს პროექტის ავტორთან.
2. შენობის საპროექტო ნული (±0.00) ტოლია +509.00 აბსოლიტური ნიშნულის
3. პროექტში ყველა ზომა მოცემულია მილიმეტრებში.
4. პროექტი გაკეთებულია დამკვეთის მიერ მოტანილი ტოპოგეგმის დაფუძველზე.

მისამართი

ქ.თბილისი, დასახლება მუხიანი, ქუჩა ნოდარ დუმბაძე, ნაკვეთი 05/040
საკ.კოდი: 01.11.13.005.104

პროექტის სახელწოდება

მრავალბინიანი საცხოვრებელი სახლის არქიტექტურული პროექტი

სტადია	პროექტი	არ
თანამდებობა	გვარი	ხელმოწერა
დირექტორი	გ. ბენდელიანი	
არქიტექტორი	ი. გოგოხია	
არქიტექტორი	დ. კომახიძე	

საპროექტო ლოგო	მისამართი
BIJI ARCHITECTURE BIJI ARCHITECTURE	ქ. თბილისი შავიშვილის №1ა TEL: 595 55-35-74 599 75-28-88

დაკვეთა №		A.11
სტადია	პროექტი	მასშტაბი
ფორმატი	ფურცლები	1:100
A-3	A-010	16.11.2022 წ.

C

საპრეზენტაციო გენგეგმა
მ. 1:500



ნახაზის დასახელება:

საპროექტო გენ.გეგმა

ექსპლიკაცია:

1. მთ.გზა
2. ტერიტორიაზე შესასვლელი
3. ეზო
4. ღია ავტოსადგომი
5. სამანქანო პანდუსი
6. საპროექტო შენობა

პირობითი ნიშნები:

- ნაკვეთის საზღვარი
- 1 ჭრილის ხაზი
- არქიტექტურული ნიშნული

შენიშვნები

1. ნახაზში შეტანილი ყველა ცვლილება უნდა შეთანხმდეს პროექტის ავტორთან.
2. შენობის საპროექტო ნული (±0.00) ტოლია +509.00 აბსოლიტური ნიშნულის
3. პროექტში ყველა ზომა მოცემულია მილიმეტრებში.
4. პროექტი გაკეთებულია დამკვეთის მიერ მოტანილი ტოპოგეგმის დაფუძველზე.

მისამართი

ქ.თბილისი, დასახლება მუხიანი, ქუჩა ნოდარ დუმბაძე, ნაკვეთი 05/040
საკ.კოდი: 01.11.13.005.104

პროექტის სახელწოდება

მრავალბინიანი საცხოვრებელი სახლის არქიტექტურული პროექტი

სტადია	პროექტი	არ
თანაავტორობა	გვარი	ხელმოწერა
დირექტორი	გ. გენდელიანი	
არქიტექტორი	ი. გოგოხია	
არქიტექტორი	დ. კომახიძე	
საპროექტო ლოგო		მისამართი

BIJI ARCHITECTURE

ქ. თბილისი ზაქარეიშვილის №1ა

TEL:
595 55-35-74
599 75-28-88

დანართის №		A.12
სტადია	პროექტი	მასშტაბი
ფორმატი	ფურცლები	1:100
A-3	A-011	16.08.2024 წ.

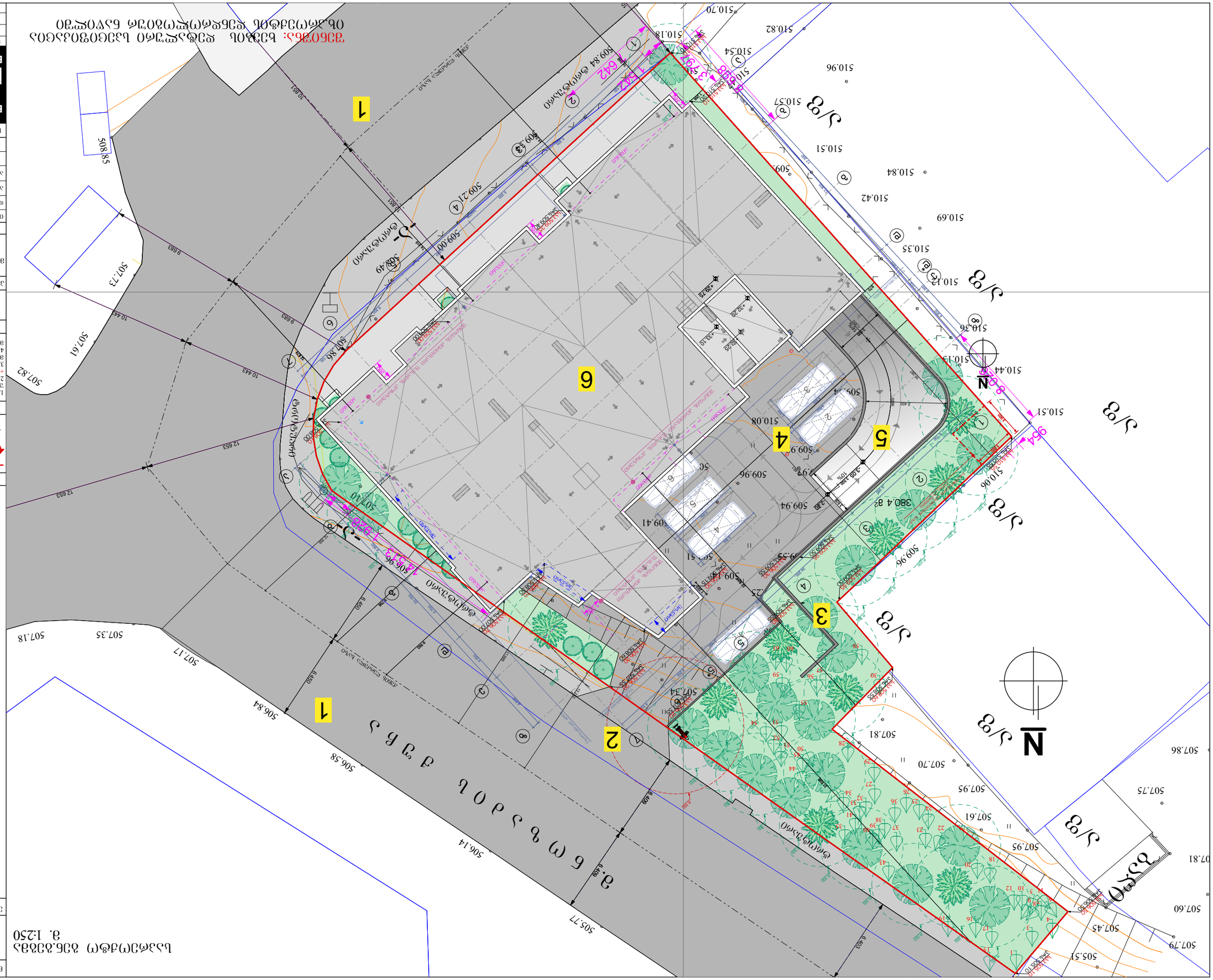
ქუჩა ეკალაძის
ქუჩა ეკალაძის
ქუჩა ეკალაძის

სართულის გეგმა -2.80 ნიშნულზე
მაშტაბი: 1:100

N

საპ.509.95
არს.509.50

საპ.506.30
არს.509.55

საპ.506.20
არს.507.55

საპ.506.20
არს.509.15

საპ.506.20
არს.508.60

საპ.510.00
არს.510.00

საპ.506.70
არს.508.50

საპ.506.70
არს.507.00

-3.05
10%
-2.70

-2.60=506.40

-2.80

-2.80=506.20

232.8 მ²
საავტო ნაწილი

498.5 მ²
№1 498.5
498.5

№6 44.6
44.6

ბაგირებიანი ღობე
(სიმაღლით 1.2მ)

ბეტონის ბორდიური

ასანთვი ქარხანი

წყალგამტარი მილი

16,058
16,410
16,864
9,996
5,400
3,600
4,000
16%
6,000
6,200
11,291
13,224
13,190
9,846
12,378
1,284
34,200
14,267
14,662
12,874

ნახაზის დასახელება:

სართულის გეგმა -2.80 ნიშნულზე

ექსპლიკაცია:

1. აჯტოსადგომი
2. ტამბური
3. კიბის უჯრედი
5. სამანქანო პანდუსი
6. კომერციული ფართი
9. სანაკვანძი

პირობითი ნიშნები:

- ნაკვეთის საზღვარი
- ① ფრთის ხაზი
- არქიტექტურული ნიშნული

შენიშვნები

1. ნახაზზე შეტანილი ყველა ცვლილება უნდა შეთანხმდეს პროექტის ავტორთან.
2. შენობის საპროექტო ნული (±0.00) ტოლია +509.00 აბსოლუტური ნიშნულის
3. პროექტში ყველა ზომა მოცემულია მილიმეტრებში.
4. პროექტი გაკეთებულია დაკვეთის მიერ მოწოდებული ტოპოგეგმის დაშუქნილზე.

მისამართი

ქ.თბილისი, დასახლება მუხიანი, ჟუჩა ნოდარ ღუმბაძე, ნაკვეთი 05/040
საკ.კოდი: 01.11.13.005.104

პროექტის სახელწოდება

მრავალბინიანი საცხოვრებელი სახლის არქიტექტურული პროექტი

სტადია	პროექტი	არ
თანამგეზავრი	გვაჯარი	ხელმოწერა
დირექტორი	გ. ბენდელიანი	
არქიტექტორი	ი. გოგოხია	
არქიტექტორი	დ. კოშახიძე	
საპროექტო ლოგო		მისამართი

BIJI ARCHITECTURE
BIJI ARCHITECTURE
ქ. თბილისი ზაქარიაძის №15
TEL:
595 55-35-74
599 75-28-88

დაკვეთა №		A.16
სტადია	პროექტი	მასშტაბი
ფორმატი	ფურცლები	1:100
A-3	A-102	16.08.2024 წ.

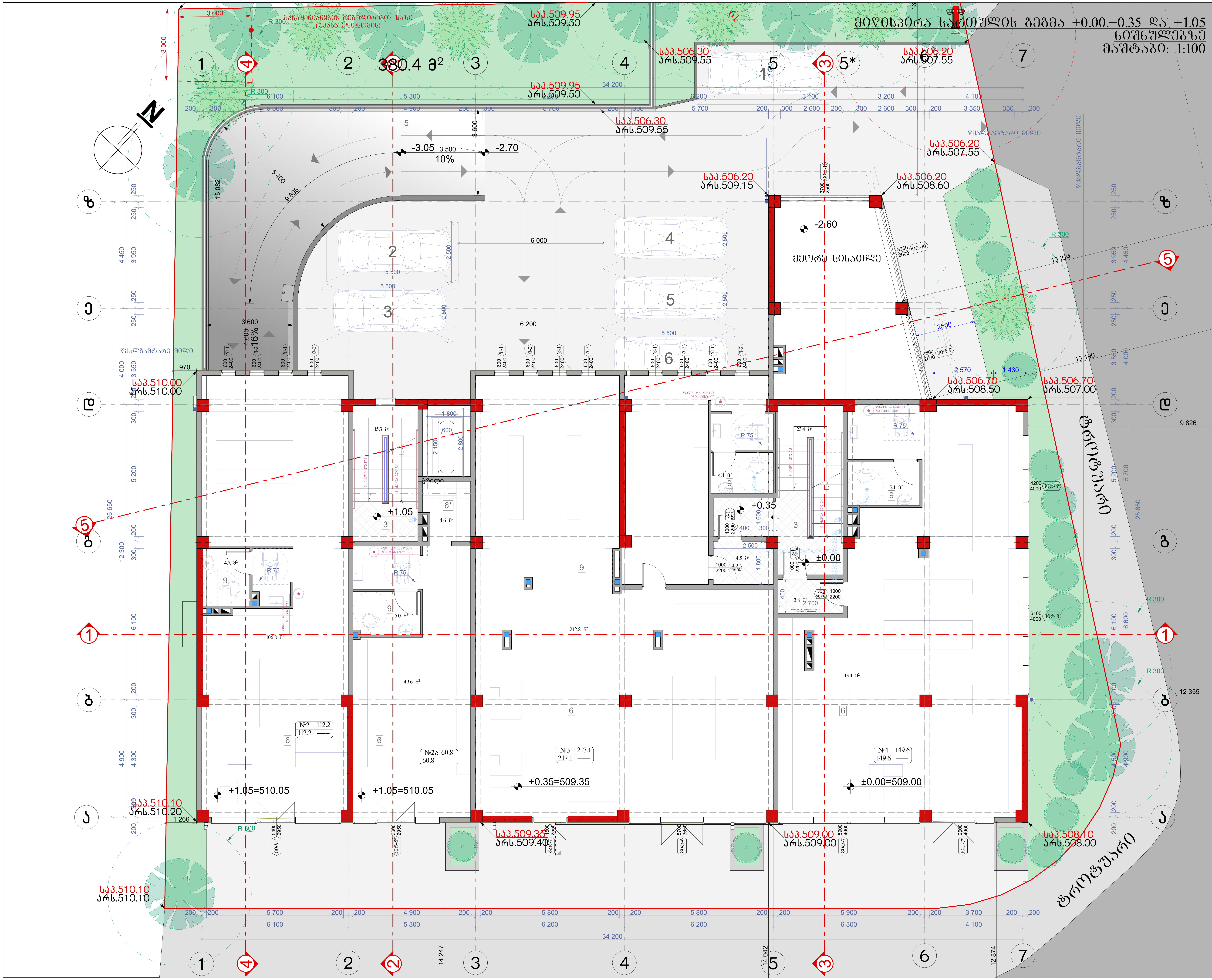

ნახაზის დასახელება:

მიწისპირა სართულის გეგმა +0.00, +0.35 და +1.05 ნიშნულებზე

ექსპლიკაცია:

3. კიბის უჯრედი
5. სამანქანო პანდუსი
6. კომერციული ფართი
6*. საკუჭნაო
9. სან.კვანძი

პირობითი ნიშნები:

ნაკვეთის საზღვარი
ჭრილის ხაზი
არქიტექტურული ნიშნული

შენიშვნები

1. ნახაზში შეტანილი ყველა ცვლილება უნდა შეთანხმდეს პროექტის ავტორთან.
2. შენობის საპროექტო ნული (±0.00) ტოლია +509.00 აბსოლიტური ნიშნულის
3. პროექტში ყველა ზომა მოცემულია მილიმეტრებში.
4. პროექტი გაკეთებულია დამკვეთის მიერ მოტანილი ტოპოგეგმის დაფუძველზე.

მისამართი

ქ.თბილისი, დასახლება მუხიანი, ქუჩა ნოდარ დუმბაძე, ნაკვეთი 05/040
საკ.კოდი: 01.11.13.005.104

პროექტის სახელწოდება

მრავალბინიანი საცხოვრებელი სახლის არქიტექტურული პროექტი

სტადია	პროექტი	არ
თანამდებობა	გვარი	ხელმოწერა
დირექტორი	გ. ბენდელიანი	
არქიტექტორი	ი. გოგოხია	
არქიტექტორი	დ. კომახიძე	

საპროექტო ლოგო	მისამართი
BIJI ARCHITECTURE	ქ. თბილისი შავიშვილის №1ა TEL: 595 55-35-74 599 75-28-88

დაკვეთა №		A.17
სტადია	პროექტი	მასშტაბი
ფორმატი	ფურცლები	1:100
A-3	A-103	16.08.2024 წ.

ბინათმშენებლობა

ტერიტორიის კეთილმოწყობა

ტერიტორიის ვერტიკალური გეგმარება

ტერიტორიის კეთილმოწყობა

ტერიტორიის კეთილმოწყობა

ტერიტორიის კეთილმოწყობა

ჭრილი 2-2
მაშტაბი: 1:100

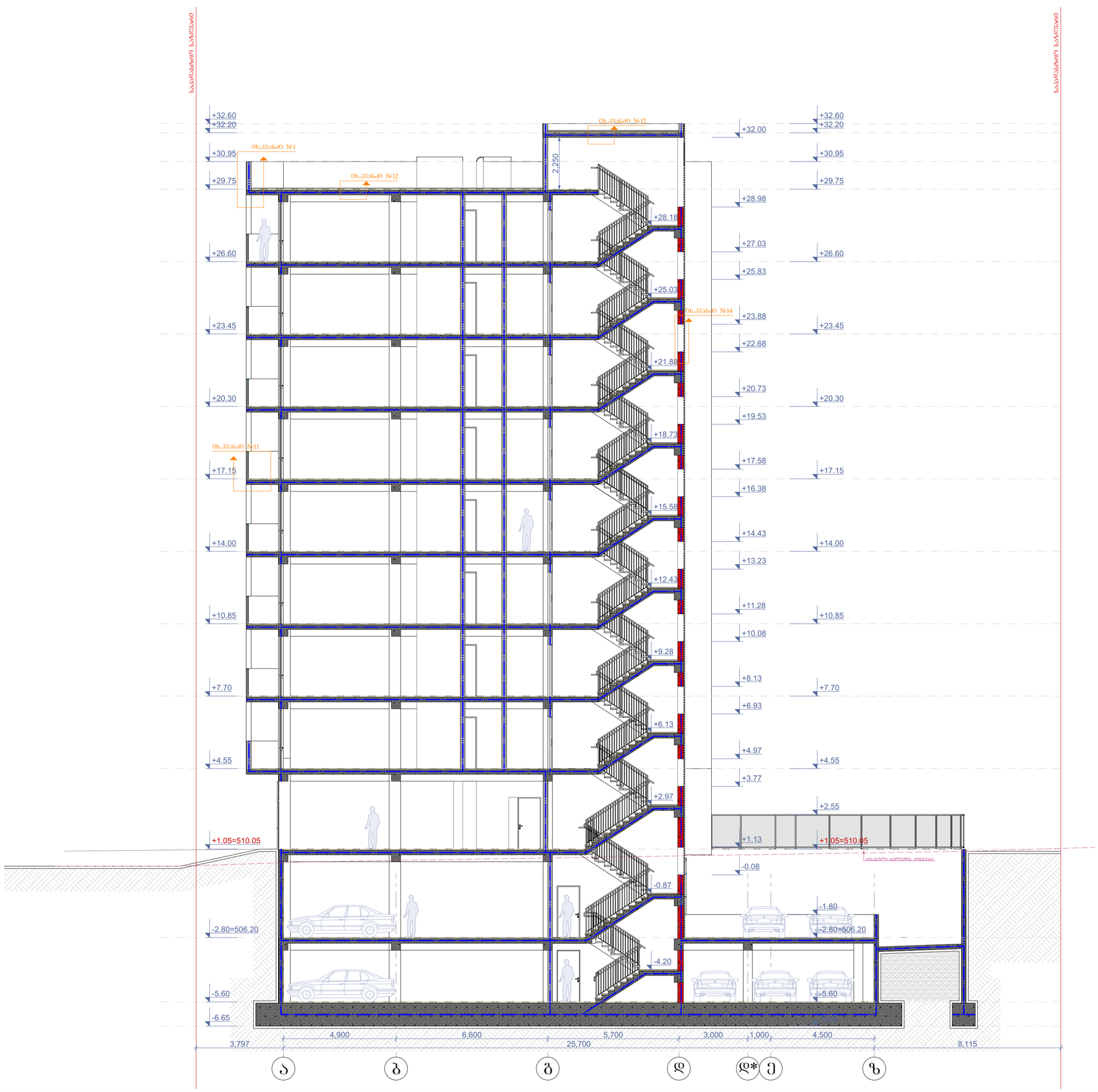

ნახაზის დასახელება:

ჭრილი 2-2

ექსპლიკაცია:

პირობითი ნიშნები:

- ნაკვეთის საზღვარი
- ჭრილის ხაზი
- არქიტექტურული ნიშნული

შენიშვნები

1. ნახაზში შეტანილი ცვლა ცვლილება უნდა შეთანხმდეს პროექტის ავტორთან.
2. შენობის საპროექტო ნული (±0.00) ტოლია +509.00 აბსოლუტური ნიშნულის
3. პროექტში ცვლა ზომა მოცემულია მილიმეტრებში.
4. პროექტი გაკეთებულია დამკვეთის მიერ მოტანილი ტოპოგეგმის დაფუძნებულზე.

მისამართი

ქ.თბილისი, დასახლება მუხიანი, ქუჩა ნოდარ დუმბაძე, ნაკვეთი 05/040
საკ.კოდი: 01.11.13.005.104

პროექტის სახელწოდება

მრავალბინიანი საცხოვრებელი სახლის არქიტექტურული პროექტი

სტადია	პროექტი	არ
თანამდებობა	გვარი	ხელმოწერა
დირექტორი	გ. ბენდელიანი	
არქიტექტორი	ი. გოგოხია	
არქიტექტორი	დ. კომახიძე	

საპროექტო ლოგო | მისამართი

BIJI ARCHITECTURE
BIJI ARCHITECTURE
ქ. თბილისი შავთველის №1ა
TEL:
595 55-35-74
599 75-28-88

დაკვეთა №		A.42
სტადია	პროექტი	მასშტაბი
ფორმატი	ფურცლები	1:100
A-3	A-202	16.08.2024 წ.

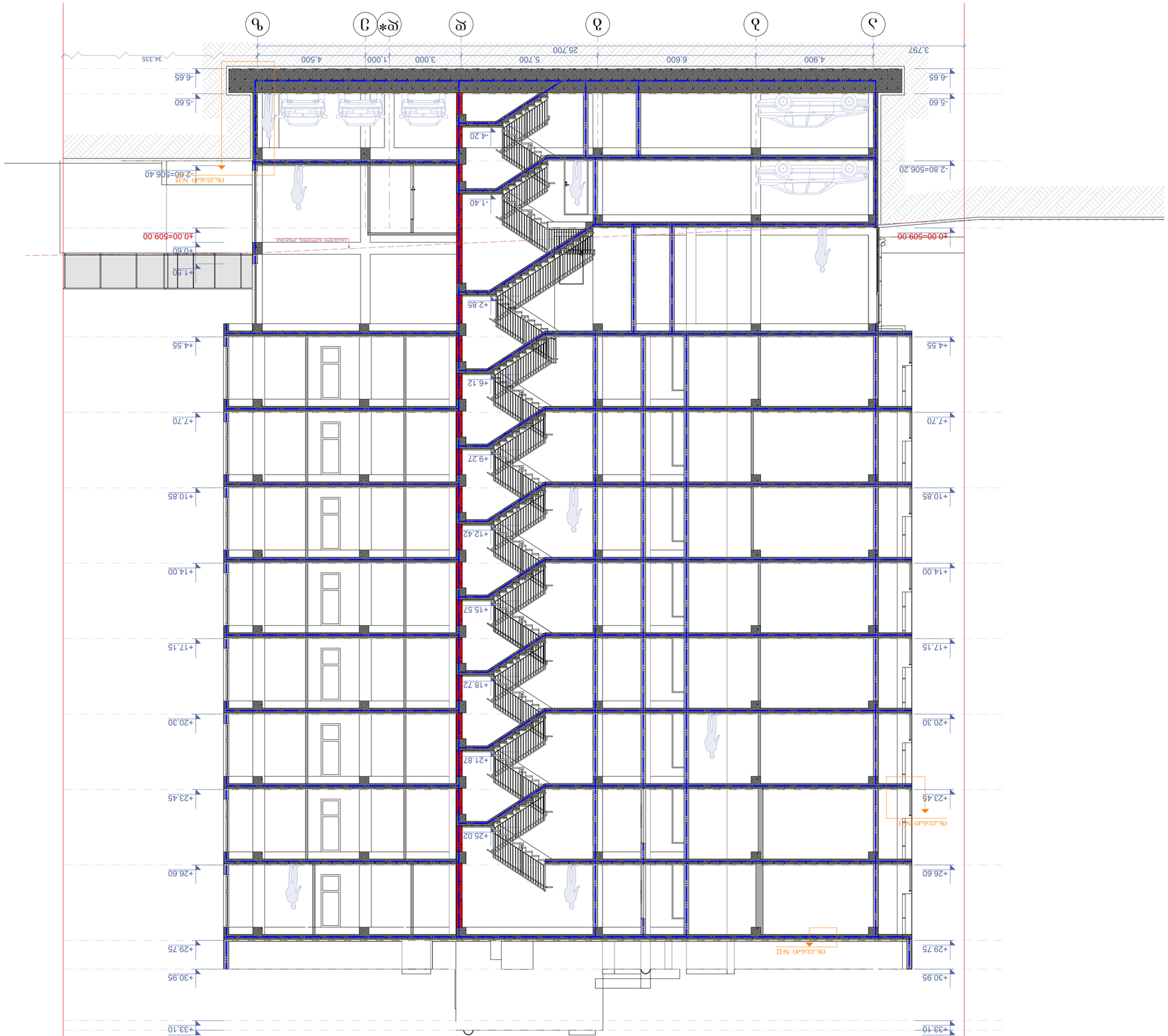
ზ
ი
ო
ნ
ლ
კ
ჯ
ი*
ი
ე
დ
ბ
3.797
4.900
6.600
5.700
3.000
1.000
4.500
25.700
34.335
-6.65
-5.60
-4.20
-2.80=506.20
-1.40
±0.00=509.00
+0.60
+1.90
+2.85
+4.55
+6.12
+7.70
+9.27
+10.85
+12.42
+14.00
+15.57
+17.15
+18.72
+20.30
+21.87
+23.45
+25.02
+26.60
+29.75
+30.95
+33.10
+33.50
ტიპიური ფანჯრების ბლოკი
ტიპიური ფანჯრების ბლოკი
ტიპიური აივნის მოაჯირი
ტიპიური აივნის მოაჯირი
ტიპიური აივნის მოაჯირ

ჭრილი 4-4
მაშტაბი: 1:100

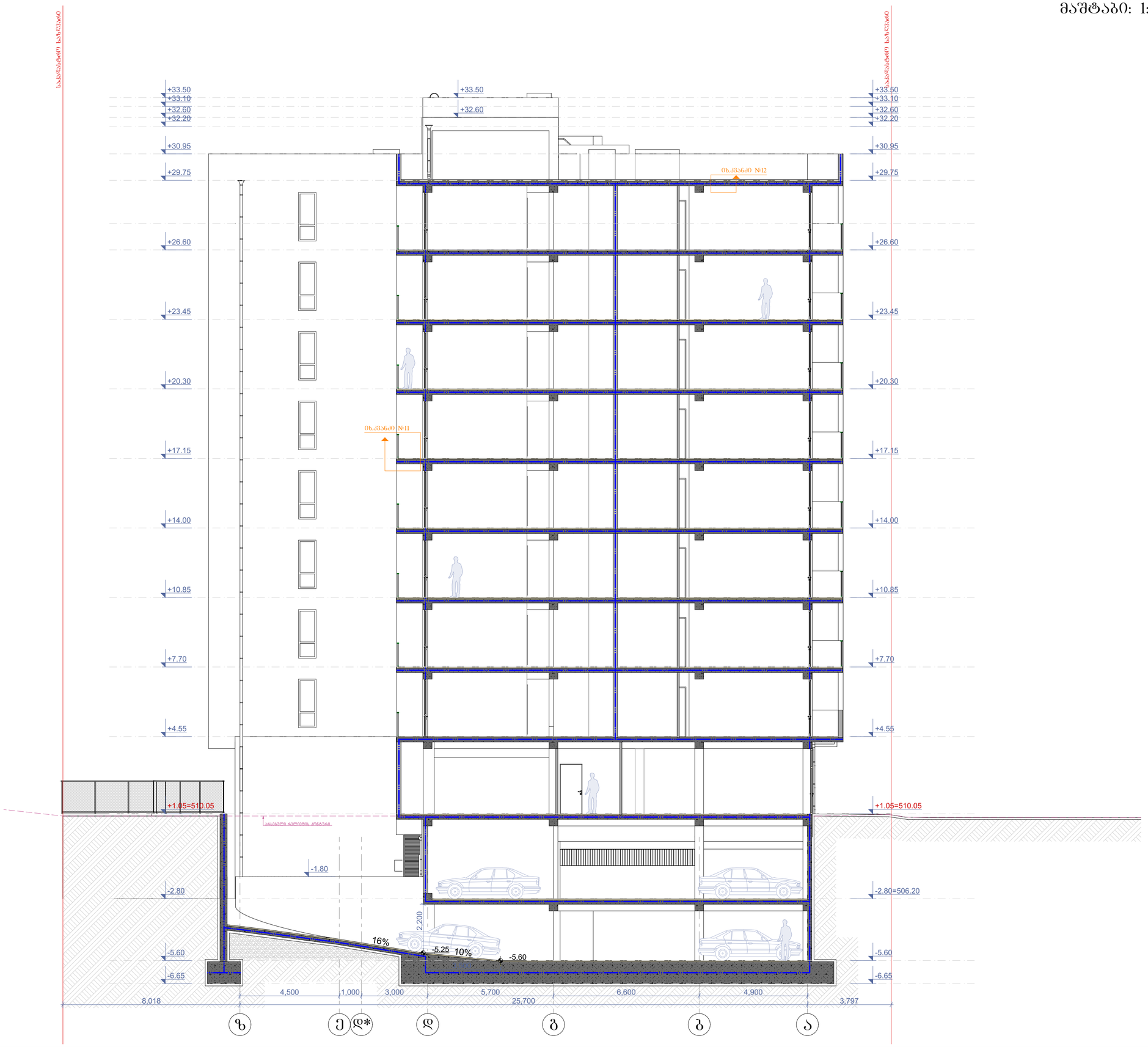

ნახაზის დასახელება:

ჭრილი 4-4

ქმსალიკაცია:

პირობითი ნიშნები:

ნაკვეთის საზღვარი

ჭრილის ხაზი

არქიტექტურული ნიშნული

შენიშვნები

1. ნახაზში შეტანილი ყველა ცვლილება უნდა შეთანხმდეს პროექტის ავტორთან.
2. შენობის საპროექტო ნული (±0.00) ტოლია +509.00 აბსოლიტური ნიშნულის
3. პროექტში ყველა ზომა მოცემულია მილიმეტრებში.
4. პროექტი გაკეთებულია დამკვეთის მიერ მოტანილი ტოპოგეგმის დაშტაბილზე.

მისამართი

ქ.თბილისი, დასახლება მუხიანი, ჟუჩა ნოდარ დუმბაძე, ნაკვეთი 05/040
საკ.კოდი: 01.11.13.005.104

პროექტის სახელწოდება

მრავალბინიანი საცხოვრებელი სახლის არქიტექტურული პროექტი

სტადია	პროექტი	არ
თანამდებობა	გვარი	ხელმოწერა
დირექტორი	ბ. ბენდელიანი	
არქიტექტორი	ი. ბოგოხია	
არქიტექტორი	დ. კომახიძე	
საპროექტო ლოგო		მისამართი

BIJI ARCHITECTURE
BIJI ARCHITECTURE
ქ. თბილისი შავლეთლის №1ა
TEL:
595 55-35-74
599 75-28-88

დაკვეთა №		A.43
სტადია	პროექტი	მასშტაბი
ფორმატი	ფურცლები	1:100
A-3	A-204	16.08.2024 წ.

ჭრილი 5-5
მასშტაბი: 1:100



ნახაზის დასახელება:
ჭრილი 5-5
ექსპლიკაცია:

პირობითი ნიშნები:

- ნაკვეთის საზღვარი
- ჭრილის ხაზი
- არქიტექტურული ნიშნული

შენიშვნები

1. ნახაზში შეტანილი ყველა ცვლილება უნდა შეთანხმდეს პროექტის ავტორთან.
2. შენობის საპროექტო ნული (±0.00) ტოლია +509.00 აბსოლიტური ნიშნულის
3. პროექტში ყველა ზომა მოცემულია მილიმეტრებში.
4. პროექტი გაკეთებულია დამკვეთის მიერ მოტანილი ტოპოგეგმის დაფუძველზე.

მისამართი

ქ.თბილისი, დასახლება მუხიანი, ქუჩა ნოდარ დუმბაძე, ნაკვეთი 05/040
საკ.კოდი: 01.11.13.005.104

პროექტის სახელწოდება

მრავალბინიანი საცხოვრებელი სახლის არქიტექტურული პროექტი

სტადია	პროექტი	არ
თანამდებობა	გვარი	ხელმოწერა
დირექტორი	გ. ბენდელიანი	
არქიტექტორი	ი. გოგოხია	
არქიტექტორი	დ. კომახიძე	

საპროექტო ლოგო	მისამართი
BIJI ARCHITECTURE BIJI ARCHITECTURE	ქ. თბილისი შავიშვილის №1ა TEL: 595 55-35-74 599 75-28-88

დაკვეთა №		A.44
სტადია	პროექტი	მასშტაბი
ფორმატი	ფურცლები	1:100
A-3	A-205	16.08.2024 წ.

ფასადი 1-7 ღერძებში
მაშტაბი: 1:100

ნახაზის დასახელება:

ფასადი 1-7 ღერძებში

ექსპლიკაცია:

პროექტის ნიშნები:

- ნაკვეთის საზღვარი
- ჭრილის ხაზი
- არქიტექტურული ნიშნული

შენიშვნები

1. ნახაზში შეტანილი ყველა ცვლილება უნდა შეთანხმდეს პროექტის ავტორთან.
2. შენობის საპროექტო ნული (±0.00) ტოლია +509.00 აბსოლიტური ნიშნულის
3. პროექტში ყველა ზომა მოცემულია მილიმეტრებში.
4. პროექტი გაკეთებულია დამკვეთის მიერ მოტანილიტოპოგეგმის დაშვებულზე.

მისამართი

ქ.ბათილისი, დასახლება შუხიანი, ქუჩა ნოდარ ღუმბაძე, ნაკვეთი 05/040
საკადასტრო: 01.11.13.005.104

პროექტის სახელწოდება

მრავალბინიანი საცხოვრებელი სახლის არქიტექტურული პროექტი

სტადია	პროექტი	არ
თანამებრძოლა	გვარი	ხელმოწერა
დირექტორი	ბ. ბენდელიანი	
არქიტექტორი	ი. გოგოხია	
არქიტექტორი	დ. კოშახიძე	
საპროექტო ლოგო		მისამართი

BIJI ARCHITECTURE

ქ. ბათილისი ზაქეიშვილის №1ა

TEL:
595 55-35-74
599 75-28-88

დაკვეთა №		A.46
სტადია	პროექტი	მასშტაბი
ფორმატი	ფურცლები	1:100
A-3	A-301	16.08.2024 წ.

+33.50
+32.60
+30.95
+29.75
+26.60
+23.45
+20.30
+17.15
+14.00
+10.85
+7.70
+4.55
+1.05=510.05
±0.00

+33.50
+32.70

ნაკვეთის საზღვარი

ობ.კვანძი №3
ობ.კვანძი №1
ობ.კვანძი №2
ობ.კვანძი №7
ობ.კვანძი №11
ობ.კვანძი №6
ობ.კვანძი №8

თეთრი შპრის მეტალოპლასტმასის პიტრაჟი

ლითონის მოაჯირი
RGB- R12;G12;B12

შავი შპრის ალუმინის პიტრაჟი (მწვავ ხელაპირიანი)
RGB- R12;G12;B12

ლითონის შურშლის წყალგამტარი მილი(მწვავ ხელაპირიანი)RGB- R12;G12;B12

Ტ-1 შპატიანი ბათქაში
RGB- R74;G74;B74

Ტ-3 შპატიანი ბათქაში
RGB- R251;G251;B251

Ტ-4 შპატიანი ბათქაში
RGB- R138;G91;B82

Ტ-5 მოზაიკა-ბეტონული ტროტუარის შპრილი

Ტ-2 მოზაიკა-ბეტონული ტროტუარის შპრილი

1 486
6 100
5 300
6 200
34 200
6 200
3 100
3 200
4 100
2 778

1
2
3
4
5
5*
6
7

ფასადი ზ-ა ღერძებში
მაშტაბი: 1:100

საპროექტო საზღვარი

საანგარიშო რელიეფის ხაზი (ეზოს მხრიდან)

3,000

+33.50
+33.10
+32.60
+32.20
+30.95
+29.75
+29.20
+27.00
+26.60
+26.05
+23.85
+23.45
+22.90
თბილი ფერის მეტალოკრამიტის პიტრაჟი
+20.70
+20.30
+19.75
+17.55
+17.15
+16.60
+14.40
+14.00
+13.45
+11.25
+10.85
+10.30
+8.10
+7.70
+7.15
+4.95
+4.55
+1.05
±0.00
-2.80

ლითონის შუხლის წყალგამტარი მილი(ბლუე ჯელაპირიანი)RGB- R12;G12;B12

ლითონის შუხლის წყალგამტარი მილი(ბლუე ჯელაპირიანი)RGB- R12;G12;B12

7,984 | 4,500 | 1,000 | 3,000 | 5,700 | 25,700 | 6,600 | 4,900 | 3,797

ზ | ე | დ* | დ | გ | ბ | ა

ფ-1 შპაკლოვანი ღია RGB- R74;G74;B74

ფ-3 შპაკლოვანი თეთრი RGB- R251;G251;B251

ფ-4 შპაკლოვანი ღია RGB- R138;G91;B82

ფ-2 მოზაიკა-ცემენტის ანაბაზა შიფერით

ფ-1 შპაკლოვანი RGB- R74;G74;B74

ნახაზის დასახელება:

ფასადი ზ-ა ღერძებში

ქსპლიკაცია:

პირობითი ნიშნები:

- ნაკვეთის საზღვარი
- 1 ზრდილის ხაზი
- არქიტექტურული ნიშნული

შენიშვნები

1. ნახაზში შეტანილი ყველა ცვლილება უნდა შეთანხმდეს პროექტის ავტორთან.
2. შენობის საპროექტო ნული (±0.00) ტოლია +509.00 აბსოლუტური ნიშნულის
3. პროექტში ყველა ზომა მოცემულია მილიმეტრებში.
4. პროექტი გაკეთებულია დამკვეთის მიერ მოტანილი ტოპოგეგმის დაშუქკვლზე.

მისამართი

ქ.თბილისი, დასახლება მუხიანი, ჟურა ნოდარ ღუმბაძე, ნაკვეთი 05/040
საკ.კოდი: 01.11.13.005.104

პროექტის სახელწოდება

მრავალბინიანი საცხოვრებელი სახლის არქიტექტურული პროექტი

სტადია	პროექტი	არ
თანამლებობა	გვარი	ხელმოწერა
დირექტორი	შ. ბენდელიანი	
არქიტექტორი	ი. გოგოხია	
არქიტექტორი	დ. კოშახიძე	
საპროექტო ლოგო		მისამართი

BIJI ARCHITECTURE
BIJI ARCHITECTURE
ქ. თბილისი ზაქეიშვილის №1ა
TEL: 595 55-35-74 599 75-28-88

დაკვეთა №		A.47
სტადია	პროექტი	მასშტაბი
ფორმატი	ფურცლები	1:100
A-3	A-302	16.08.2024 წ.

ფასადი 7-1 ღერძებში
მასშტაბი: 1:100



ნახაზის დასახელება:
ფასადი 7-1 ღერძებში
ექსპლიკაცია:

პირობითი ნიშნები:

- ნაკვეთის საზღვარი
- ჭრილის ხაზი
- არქიტექტურული ნიშნული

შენიშვნები

1. ნახაზში შეტანილი ყველა ცვლილება უნდა შეთანხმდეს პროექტის ავტორთან.
2. შენობის საპროექტო ნული (±0.00) ტოლია +509.00 აბსოლიტური ნიშნულის
3. პროექტში ყველა ზომა მოცემულია მილიმეტრებში.
4. პროექტი გაკეთებულია დამკვეთის მიერ მოტანილი ტოპოგეგმის დაფუძველზე.

მისამართი

ქ.თბილისი, დასახლება მუხიანი, ქუჩა ნოდარ დუმბაძე, ნაკვეთი 05/040
საკ.კოდი: 01.11.13.005.104

პროექტის სახელწოდება

მრავალბინიანი საცხოვრებელი სახლის არქიტექტურული პროექტი

სტადია	პროექტი	არ
თანამდებობა	გვარი	ხელმოწერა
დირექტორი	გ. ბენდელიანი	
არქიტექტორი	ი. გოგოხია	
არქიტექტორი	დ. კომახიძე	

საპროექტო ლოგო		მისამართი
BIJI ARCHITECTURE		ქ. თბილისი შავიშვილის №1ა TEL: 595 55-35-74 599 75-28-88
დაკვეთა №		A.48
სტადია	პროექტი	მასშტაბი
ფორმატი	ფურცლები	1:100
A-3	A-303	16.08.2024 წ.

ერკერების ანგარიში

შენობის მთლიანი სიგანე 26.140 მ.

ეკერების მთლიანი სიგანე 11.450 მ.

შესაბამისად ერკერების ჯამური სიგანე არ აღემატება ფასადის საანგარიშო ზედაპირის 1/2 -ს

ფასადი ა-ზ ღერძებში
მაშტაბი: 1:100

საანგარიშო ხაზები

+33.50
+30.95
+29.75
+26.60
+23.45
+20.30
+17.15
+14.00
+10.85
+7.70
+4.55
±0.00=509.00
-2.20
-2.40
-2.60

ოთხკვანძ №1
ოთხკვანძ №2
ოთხკვანძ №3
ოთხკვანძ №4
ოთხკვანძ №5
ოთხკვანძ №6
ოთხკვანძ №7

ერკერი
ერკერი
ერკერი

6,720 | 6,200 | 4,720 | 4,050 | 4,450 | 1,200
26,140

4,900 | 6,600 | 5,700 | 3,000 | 1,000 | 4,450
25,650

ა ბ გ დ დ* ე ზ

ოპეთრი ფერის მეტალოპლასტმასის პიტრაჟი

ლითონის მოაჯირი RGB- R12;G12;B12

ლითონის ფურცლის ვაკალმაჭარი მილი(გლუვ ზედაპირიანი)RGB- R12;G12;B12

შავი ფერის ალუმინის პიტრაჟი (გლუვ ზედაპირიანი) RGB- R12;G12;B12

ფ-1 მრავალკომპონენტიანი საპრაიმერო შრე

ფ-2 საპრაიმერო შრე RGB- R74;G74;B74

ფ-3 საპრაიმერო შრე RGB- R138;G91;B82

ფ-4 შპატლევანი შრე RGB- R251;G251;B251

ფ-5 მრავალკომპონენტიანი საპრაიმერო შრე

ნახაზის დასახელება:

ფასადი ა-ზ ღერძებში

ექსპლიკაცია:

პირობითი ნიშნები:

- ნაკვეთის საზღვარი
- ჭრილის ხაზი
- არქიტექტურული ნიშნული

შენიშვნები

1. ნახაზში შეტანილი ყველა ცვლილება უნდა შეთანხმდეს პროექტის ავტორთან.
2. შენობის საარეტრო ნული (±0.00) ტოლია +509.00 აბსოლუტური ნიშნულის
3. პროექტში ყველა ზომა მოცემულია მილიმეტრებში.
4. პროექტი გაკეთებულია დამკვეთის მიერ მოტანილი ტოპოგეგმის დაშუქკელზე.

მისამართი

ქ.თბილისი, დასახლება მუხიანი, ჟუჟა ნოდარ დუმბაძე, ნაკვეთი 05/040
საკ.კოდი: 01.11.13.005.104

პროექტის სახელწოდება

მრავალბინიანი საცხოვრებელი სახლის არქიტექტურული პროექტი

სტადია	პროექტი	არ
თანამდებობა	გვარი	ხელმოწერა
დირექტორი	გ. ბენდელიანი	
არქიტექტორი	ი. გოგოხია	
არქიტექტორი	დ. კოშახიძე	
საპროექტო ლოგო		მისამართი

BIJI ARCHITECTURE
BIJI ARCHITECTURE
ქ. თბილისი ზაქეიშვილის №1ა
TEL:
595 55-35-74
599 75-28-88

დაკვეთა №		A.49
სტადია	პროექტი	მასშტაბი
ფორმატი	ფურცლები	1:100
A-3	A-304	16.08.2024 წ.