ქალაქ თბილისის მუნიციპალიტეტის საჯარო სამართლის იურიდიული პირი – ქალაქ თბილისის მუნიციპალიტეტის ტრანსპორტისა და ურბანული განვითარების სააგენტო

წერილის ნომერი: **16-01243262616**
გაცემის თარიღი: **21/11/2024**

ადრესატი: შპს ეს თი ეს
საიდენტიფიკაციო ნომერი: 400234055
მისამართი: საქართველო, თბილისი, მთაწმინდის რაიონი, მერაბ კოსტავას ქუჩა, №60, სართული №1

შპს „ეს თი ეს“-ს,

ქალაქ თბილისის მუნიციპალიტეტის სსიპ - ქალაქ თბილისის მუნიციპალიტეტის ტრანსპორტისა და ურბანული განვითარების სააგენტომ განიხილა თქვენი, 2024 წლის 20 ნოემბრის № 01243252343-16 განცხადება, რომელთან დაკავშირებითაც გაცნობებთ შემდეგს:

დაკმაყოფილდეს 2024 წლის 20 ნოემბრის № 01243252343-16 განცხადება და შეთანხმდეს საგზაო მოძრაობის ორგანიზების სქემა თანდართულ ბმულზე არსებული დანართის შესაბამისად.

საგზაო მოძრაობის ორგანიზების სქემები შეთანხმებულია იმ პირობით, რომ სამშენებლო ტექნიკა იმოძრავებს მოქმედი სამართლებრივი დადგენილი წესით.

სამუშაოების მიმდინარეობის პერიოდში, საგზაო მოძრაობის ორგანიზების დროებითი სქემის მიხედვით გათვალისწინებული საგზაო ნიშნები უნდა განთავსდეს მოძრავ დგარზე, რათა არ დაზიანდეს მიმდებარე ტერიტორიაზე არსებული ინფრასტრუქტურა. ამასთან, განსათავსებელი დროებითი საგზაო ნიშნები დამზადებული უნდა იყოს საქართველოში მოქმედი კანონმდებლობით გათვალისწინებული სტანდარტების შესაბამისად.

იმ შემთხვევაში, თუ სამუშაოებისათვის საჭირო დროებითი და არსებული საგზაო ნიშნები ეწინააღმდეგება/ხელს უშლის ერთმანეთს, საჭიროა უკვე არსებული საგზაო ნიშნები შეიფუთოს, ხოლო სამუშაოს დასრულებისთანავე დემონტაჟი უნდა გაუკეთდეს დროებით დამონტაჟებულ საგზაო მოძრაობის ორგანიზების ტექნიკურ საშუალებებს და ქუჩის სავალი ნაწილი (ყველა შეფუთული ნიშნის ჩათვლით) მოყვანილი იქნას პირვანდელ მდგომარეობაში.

დამატებით გაცნობებთ, რომ თუ მშენებლობის პერიოდში, საპროექტო ტერიტორიის მიმდებარედ, ხორციელდება სხვა სამშენებლო სამუშაოები და დროებითი საგზაო ნიშნები, რომლებიც განთავსებულია სხვა, ნებართვის მქონე, შემსრულებელი კომპანიის მიერ და კვეთს/ეწინააღმდეგება თქვენს მიერ დასამონტაჟებელ საგზაო ნიშნებს, დროებითი საგზაო ნიშნები დაიტანოთ საჭიროებისამებრ და აუცილებლობის შემთხვევაში, სამუშაოები განახორციელოთ უკვე განთავსებული დროებითი საგზაო ნიშნების გამოყენებით. ხოლო, სხვა შემსრულებლის მიერ, სამუშაოების დასრულებისა და ნიშნების დემონტაჟის შემთხვევაში, უზრუნველყოთ თქვენი საგზაო ნიშნების სრულად მონტაჟი, მოცემული პირობების შესაბამისად.

საგზაო მოძრაობის ორგანიზების სქემის ცვლილება საჭიროებს შეთანხმებას სააგენტოსთან.

ასევე გაცნობებთ, რომ საჭიროების შემთხვევაში, სსიპ ტრანსპორტისა და ურბანული განვითარების სააგენტო იტოვებს უფლებამოსილებას, მოითხოვოს სამუშაოების პერიოდში არსებული სიტუაციის საგზაო მოძრაობის ორგანიზების სქემის ალტერნატიული ვარიანტის წარმოდგენა.

გადაწყვეტილების გასაჩივრება, დაინტერესებული მხარის მიერ, შესაძლებელია ამ გადაწყვეტილების გაცნობიდან ერთი თვის ვადაში ქალაქ თბილისის მუნიციპალიტეტის მერთან (მისამართი: ჟ. შარტავას ქუჩა N7) კანონმდებლობით დადგენილი წესით.

დანართი: სსიპ - ტრანსპორტისა და ურბანული განვითარების სააგენტოს მიერ შეთანხმებული საგზაო მოძრაობის ორგანიზების სქემები იხილეთ თანდართულ ბმულზე :

https://cloud.tbilisi.gov.ge/index.php/s/dYy5IV9aTEb4209

პატივისცემით,

გამოყენებულია კვალიფიციური ელექტრონული ხელმოწერა/ ელექტრონული შტამპი

მამუკა მუმლაძე

ქალაქ თბილისის მუნიციპალიტეტის ტრანსპორტისა და ურბანული განვითარების სააგენტო-უფროსის მოადგილე

ქ. თბილისი, გამზირი მოსკოვი N38 ს/კ 01.19.34.003.237 საკადასტრო ერთეულზე საპროექტო მრავალბინიანი საცხოვრებელი სახლის B ბლოკის არქიტექტურული პროექტის შესაბამისობაზე საქართველოს მთავრობის 2016 წლის 28 იანვრის #41 დადგენილებასთან, ტექნიკური რეგლამენტის - "შენობა- ნაგებობის უსაფრთხოების წესების" - დამტკიცების თაობაზე.

საპროექტო დოკუმენტაცია შეადგინა არქიტექტორმა: კონსტანტინე ურუშაძე

საექსპერტო დასკვნის შესადგენად გამოყენებულ იქნა დამკვეთის მიერ მოწოდებული დოკუმენტაცია: "მშენებლობის ნებართვის გაცემის წესისა და სანებართვო პირობების შესახებ" საქართველოს მთავრობის 2009 წლის 24 მარტის #57 დადგენილებაში, საქართველოს მთავრობის 2017 წლის 6 თებერვლის #63 დადგენილებით შეტანილი ცვლილებების საფუძველზე 47-ე მუხლის (მუხლი 47. "არქიტექტურული პროექტის შემადგენლობა") შესაბამისად მომზადებული არქიტექტურული პროექტი.

საექსპერტო დასკვნა მოიცავს აღნიშნული არქიტექტურული პროექტის ნაწილების შეფასებას საქართველოს მთავრობის 2017 წლის 6 თებერვლის #63 დადგენილებით ("მშენებლობის ნებართვის გაცემის წესისა და სანებართვო პირობების შესახებ" საქართველოს მთავრობის 2009 წლის 24 მარტის #57 დადგენილებაში ცვლილებების შეტანის თაობაზე) მე-5 მუხლის, მე-3 პუნქტის მიხედვით.

1. შენიშვნები:

1. საპროექტო დასკვნა წარმოადგენს სანებართვო არქიტექტურული პროექტის საქართველოს მთავრობის 2016 წლის 28 იანვრის #41 დადგენილებასთან, ტექნიკური რეგლამენტის "შენობა-ნაგებობის უსაფრთხოების წესების" დამტკიცების თაობაზე შესაბამისობის შეფასებას და არ მოიცავს საქართველოს ტერიტორიაზე მოქმედ, სამშენებლო სფეროში გამოყენებულ სხვა რაიმე დადგენილებასთან შესაბამისობის ანალიზს.
2. საექსპერტო დასკვნისთვის მოწოდებული დოკუმენტაციის სისწორეზე და რიალობასთან შესაბამისობაზე პასუხისმგებელია მომწოდებელი მხარე.
3. საექსპერტო დასკვნაში გამოყენებული ტერმინები (დაკავებულობა, დაკავებულობის დატვირთვა, მისაწვდომობა და სხვა) შეესაბამება შენობა-ნაგებობის უსაფრთხოების წესებში გამოყენებულ ტერმინებს და უნდა განმარტოს აღნიშნული წესების მიხედვით. განუმარტავი ტერმინები საყოველთაოდ მიღებული მნიშვნელობით გამოიყენება.

2. ტერმინები და განმარტებები:

1. წესები - შნობა ნაგებობის უსაფრთხოების წესები.
2. შშმ - შეზღუდული შესაძლებლობის მქონე

3. პროექტის აღწერილობა:

დაგეგმარების საფუძველი და მიზნები

საპროექტო ტერიტორიაზე გაცემულია გაპი (ბრძანება №6841405. 15.01.2024) ამ დოკუმენტის საფუძველზე იგეგმება მრავალბინიანი საცხოვრებელი სახლის დაგეგმარება მოქმედი კანონმდებლობის დაცვით, თანამედროვე გეგმარებითი პრინციპებისა და შენობა-ნაგებობების უსაფრთხოების ნორმების გამოყენებით.

მიწის ნაკვეთის მდებარეობა

საპროექტო მიწის ნაკვეთი, რომლის ფართია 6070 კვ/მ მდებარეობს ქ. თბილისი გამზირი მოსკოვი N38 ს/კ 01.19.34.003.237 საკადასტრო ერთეულზე. ტერიტორია სწორია, დონეთა სხვაობა 1 მეტრს აღწევს. მიწის ნაკვეთს საზოგადოებრივი სივრცე ესაზღვრე მხოლოდ სამხრეთ დასავლეთ მხრიდან, დანარჩენი მხრიდან ესაზღვრება კერძო საკუთრებაში არსებული მიწისნაკვეთები.

პროექტის შინაარსობრივი აღწერა

შენობა აღჭურვილი იქნება თანამედროვე და დღევანდელ კანონმდებლობასტან მორგებული სალალებითა და ფასადუს დეტალებით.

ნაგებობის მინუს ერთ სართულზე (-3.00 ნიშნულზე) განთავსებულია დახურული ავტოსადგომი და დამხმარე ფართი. პირველ სართულზე (+0.000 ნიშნულზე) განთავსებულია ღია ავტოსდაგომები. ასევე ამვე სართულზე განთავსებულია დამხმარე ფართი. ხოლო ყველა დანარჩენ სართულზე (+2.90 ნიშნულიდან +37.00 ნიშნულის ჩათვლით) განთავსებულია საცხოვრებელი ბინები

შენობის ფასადის ნაწილი შელესილია და შემდგომ დამუშავებულია საფასადე საღებავით. ღიობებში მოწყობილია მეტალო-პლასტმასის კარ-ფანჯრები. მოწყობილი მეტალის მოაჯირები.

დასაგეგმარებელი შენობის ყველა ნაწილი მისაწვდომია მშმ პირთათვის. მისაწვდომობასთან დაკავშირებით ვრცელი ანალიზი იხილეთ დასკვნაზე დანდართული მისაწვდომობის ერვნული სტანდარტის საფუძველზე განხორციელებული შეფასებაში.

საპროექტ შენობის კონსტრუქციული ელემენტების ცეცხლმედეგობის ხარისხი განსაზღვრული სულ მცირე 2 საათით, სხვა და სხვა ანაწყობებთან მიმაღთებაში კი დაცულია ტექნიკური რეგლამენტის მოთხოვნები, რომელთა შესახებ დეტალური ანალიზი მოცემულია წინამდებარე დასკვნაში.

საპროექტო შენობა ხანძარსაწინააღმდეგო დაცვის სისტემებითაა აღჭურვილი. თითოეული ასეთი სისტემის მიმართ ანალიზი მოცემულია დასკვნაში.

ძირითადი ნაწილი:

1. <u>დაჯავებულობ(ებ)ისა და დაჯავებულობის დატვირთვის შეფასება:</u>

წესების მე-3 თავის მიხედვით საპროექტო ობიექტისთვის და მისი ცალკეული ნაწილებისათვის განსაზღვრულია დაჯავებულობები და დაჯავებულობის დატვირთვის ფაქტორები წესების 1004.1.2 ცხრილის შესაბამისად.

- მცირე საფრთხის შემცველი სასაწყობე ჯგუფის სწ-2 ღია ავტოსადგომი (-3.00 ;+0.000 ნიშნულებზე). ზემოთ აღნიშნული შეესაბამება 311.3 ქვეთავს, რომლის თანახმად ამ ჯგუფს განეკთნება ღია ან შემოზღუდული ავტოსადგომები. სწორადაა შერჩეული დაჯავებულობის დატვირთვის ფაქტორი 18.6 მთლიანი.

- მცირე საფრთხის შემცველი დამხმარე ჯგუფი ს.მ-1 (დამხმარე სივრცეს +0.000 ნიშნულზე.) -რაც მეტნაკლებად შეესაბამება 316.2 ქვეთავს. სწორადაა შერჩეული დაჯავებულობის დატვირთვის ფაქტორი 27.9 მთლიანი.

- საცხოვრებელი ჯგუფი ს.ც-2 (საცხოვრებელი ბინები +2.900 ნიშნულიდან +37.000 ნიშნულის ჩათვლით. აღნიშნული შეესაბამება 310.4 ქვეთავის მოთხოვნებს. სწორადაა შერჩეული დაჯავებულობის დატვირთვის ფაქტორი 18.6 მთლიანი.

2. <u>კონსტრუქციის ტიპის შეფასება:</u>

პროექტის კვლევის საფუძველზე შენობა-ნაგებობა განისაზღვრა I-A ტიპის კონსტრუქციად, რომელიც შერჩეულ იქნა შენობის დაჯავებულობის, სიმაღლისა და სართულის ფართობის მიხედვით და სავსებით აკმაყოფილებს წესების 503 ცხრილის მოთხოვნებს.

3. <u>სიმაღლისა და ფართოის შეფადება:</u>

- კონსტრუქციის ტიპიდან გამომდინარე 503 ცხრილის მიხედვით (სწ-2 დაჯავებულობით) დასაშვები სართულიანობა, ფართი და სიმაღლე:

	დასაშვები	<u>საპროექტო</u>
სართულიანობა	შეუზღუდავი	2
მაქს. ფართი. სართ	შეუზღუდავი	1932.71
სიმაღლე	შეუზღუდავი	37.00

- კონსტრუქციის ტიპიდან გამომდინარე 503 ცხრილის მიხედვით (ს.მ დაჯავებულობით) დასაშვები სართულიანობა, ფართი და სიმაღლე:

	დასაშვები	საპროექტო
სართულიანობა	შეუზღუდავი	1
მაქს. ფართი. სართ	შეუზღუდავი	97.17
სიმაღლე	შეუზღუდავი	37.00

- კონსტრუქციის ტიპიდან გამომდინარე 503 ცხრილის მიხედვით (ს.ც-2 დაჯავებულობით) დასაშვები სართულიანობა, ფართი და სიმაღლე:

	დასაშვები	საპროექტო
სართულიანობა	შეუზღუდავი	12
მაქს. ფართი. სართ	შეუზღუდავი	10750.75
სიმაღლე	შეუზღუდავი	37.00

4. გასასვლელების, გასასვლელთან მისადგომის, გასასვლელებისა და შენობიდან გამოსასვლელის შეფასება:

გასასვლელების სისტემაში შემავალი სამივე ელემენტის (გასასვლელთან მისადგომი, გასასვლელი და შენობიდან გამოსასვლელი) ანალიზი განხორციელდა შენობის თვითოეული სართულის დაკავებულობის დატვირთვის, გასასვლელამდე სავალი მანძილის, ჩიხურ დერეფნებთან დაკავშირებული შეზღუდვების და გასასვლელის კომპონენტების ზომების საფუძველზე მე-10 თავის შესაბამისად.

აღნიშნულ ნაწილში წარმოდგენილი პროექტი აკმაყოფილებს „წესების“ მოთხოვნებს, კერძოდ:

- თოთოეული სართულის დატვირთვის ჯამური მაჩვენებელი არ აღემატება 500 ადამინს, შესაბამისად აღნიშნლი სართულებისთვის საჭიროა ორი გასასვლელის მოწყობა, რაც პროექტით გათვალისწინებულია. აღნიშნულ სართულებს ემსახურებათ ორი შიგა გასასვლელი გზა-კიბე.
- მიწისპირა სართული განთავსებულია +0.000 ნიშნულზე ორივე კიბის უკრედი შუალედური სივრცის (დერეფნის და ფოიეს) გავლით უკავშირდება საზოგადოებრივ სივრცეს.
- გასასვლელთან მისადგომი სავალი მანძილის ზომები დაანგარიშებულია სწორედ, გასასვლელისგან ყველაზე დაშორებული წერტილის გათვალისწინებით და აკმაყოფილებს წესების 1016.2 ქვეთავის მოთხოვნებს.
- გზა-დერეფანი აკმაყოფილებს 1023 ქვეთავის მოთხოვნას და მასში მოეწყობა მხოლოდ 1023.6 ქვეთავის შესაბამისი გაყვანილობები.

- გასასვლელთან მისადგომი სავალი მანძილის ზომები დაანგარიშებულია სწორედ, გასასვლელისგან ყველაზე დაშორებული წერტილის გათვალისწინებით და აკმაყოფილებს წესების 1016.2 ქვეთავის მოთხოვნებს.
- გზა-დერეფანი აკმაყოფილებს 1023 ქვეთავის მოთხოვნას და მასში მოეწყობა მხოლოდ 1023.6 ქვეთავის შესაბამისი გაყვანილობები.
- შიგა გასასვლელის გზა-კიბეების ცეცხლმედეგობის ხარისხი განსაზღვრულია 2 საათით. თანახმა 1022.2 ქვეთავსია, ამას გარდა შიგა გასასვლელის გზა-კიბეებში მოეწყობა მხოლოდ 1022.5 ქვეთავის შესაბამისი გაყვანილობები.
- თითოეული სივრცისთვის დაკმაყოფილებულია 1015.1 და 1014.3 ცხრილების მოთხოვნა და თითოელუ დაკავებულობის ჯგუფი სარგებლობს შესაბამისი რაოდენობის გასასვლელი საშუალებით დამკავებელთა რაოდენობიდან გამომდინარე.
- ყველა იმ სივრცეში სადაც საჭიროა ერთზე მეტი გასასვლელის ან გასასვლელთან მისადგომის მოწყობა, სულ მცირე ორ გასასვლელს შორის დაცულია სივრცის მაქსმალური დიაგონალის 1/2-ზე მეტი მანძილი, თანახმად 1015.2.1 ქვეთავის მე-2 გამონაკლისისა.
- ყველგან სადაც ეს აუცილებელია, გზა-კიბეებს აკავშირებს გასასვლელთან მისადგომი დერეფნები, რომლებიც მოწყობილია 1018 ქვეთავის მოთხოვნათა დაცვით. დერეფნებში მოწყობილია საჰაერო შახტები, რომლებიც შესაბამის მოწყობილობებთან ერთად უზრუნველყოფს კვამლის მექანიკურ გაწოვას (იხ. განმარტებითი ბარათი და ცხრილი);

შენიშვნა : დენის გათიშვისას, სათადარიგო ელექტროსისტემამ ავტომატურად უნდა გაანათოს დერეფნები და დენით მომარაგებას უნდა უზრუნველყოფდეს არანაკლებ 90 წუთის განმავლობაში და უნდა შედგებოდეს აკუმულატორების ან ავტონომიური გენერატორისაგან.

5. <u>სხვა გასასვლელი საშუალებების გამტარუნარიანობის შეფასება:</u>

- შიგა გასასვლელის ორივე გზა-კიბის თავისუფალი სიგანე არის 1.20 მ. სახელურები მოწყობილია კიბის ორივე მხარეს, 1012 ქვეთავის მოთხოვნათა დაცვით.
- დერეფნები მოწყობილია 1018 ქვეთავის შესაბამისად და აკმაყოფილებს ყველა აუცილებელ მოთხოვნას. დერეფნების მინიმალური სიგანე 1005.3.2 ქვეთავისა და 1018.2 ცხრილის მიხედვით დასაშვებ მინიმუმზე (1,20მ) მეტია;
- გზა-კიბეების საზღვრებში გასასვლელი თავისუფალი სიმაღლე არ არის 2.05 მეტრზე ნაკლები. რაც შეესაბამება 1009.5 ქვეთავის მოთხოვნას.
- ყველა კარის (რაც გასასვლელი საშუალების ნაწილია) სიგანე 90 გრადუსით გაღებულ მდგომარეობაში უზრუნველყოფს 82 სმ-ზე მეტ თავისუფალ სიგანეს. და აკმაყოფილებს 1008 ქვეთავის მოთხოვნებს;
- შენობიდან გამოსავლელი შიგა ეზოს სიგანე, საავტომობილო გზის ჩათვლით, არის 7.00 მ, ხოლო უშუალოდ საფეხმავლო სავალი ნაწილის - 1.40 მ, რაც აკმაყოფილებს 1027.4.1 ქვეთავის მოთხოვნებს;

- სწორედ არის განსაზღვრული საფეხურების შუბლის სიმაღლე და თარაზული ზედაპირის სიღრმე, რაც აკმაყოფილებს წესების 1009.7.2 ქვეთვის მოთხოვნებს, ხოლო გზა-კიბის ბაქნების ზომები შეესაბამება წესების 1009.8 ქვეთავის მოთხოვნებს.
- გზა-კიბეების ბაქნები არ არის გზა-კიბის მარშის სიგანეზე ნაკლები.ასევე კიბეების მიმართულებით გაღებული კარი, კიბის ბაქანს არ ამცირებს აუცილებელი სიგანის ნახევარზე მეტად. რაც აკმაყოფილებს 1009.8 ქვეთავის მოთხოვნებს.
- შენობის სახურავზე მიდგომა ხდება გზა-კიბების საშუალებით, რაც შეესაბამება 1008.1.2 ქვეთავის მოთხოვნებს.
- მწკრივში განთავსებული ყველა კარი აკმაყოფილებს 1008.1.8 ქვეთავის მოთხოვნას
- თითოეულ გასასვლელის კარს ემსახურება გასასვლელი ნიშანი, თანახმად 1011.1 ქვეთავისა. გასასვლელის ნიშნები განთავსებულობა გათვალისწინებულია. ამობურცული ნიშნებითა და ბრაილით წარწერა ,, გასასვლელი/EXIT'' მოწყობილია გასასვლელის ყველა კართან, რაც შეესაბამება 1011.4 ქვეთავის მოთხოვნებს.

6. <u>მისაწვდომობის შეფასება:</u>

დასაგეგმარებელი შენობის ყველა ნაწილი მისაწვდომია შშმ პირთათვის. მისაწვდომობასთან დაკავშირებით ვრცელი ანალიზი იხილეთ დასკვნაზე დანდართული მისაწვდომობის ერვნული სტანდარტის საფუძველზე განხორციელებული შეფასებაში.

7. <u>ლიფტების შეფასება:</u>

- ნაგებობაში მოწყობილია ლიფტები წესების 1109.7 1007.2.1 ქვეთავების მოთხოვნით, რომელიც მოსახერხებელია უნარშეზღუდულთა გადაადგილებისათვის.
- ლიფტის დაგეგმარებისას გამოყენებულია წესების 1007.4 ქვეთავის მოთხოვნები. ის აკმაყოფილებს საავარიო რეჟიმთან და განგაშის მოწყობილოებთან დაკავშირებულ მოთხოვნებს ASME A117-ის მიხედვით
- ლიფტის შახტის შემომზღუდავი წარმოადგენს ცეცხლმედეგ ზღუდეს, რაც შეესაბამება 1702.1 პუნქტის მოთხოვნას.
- ლიფტის კაბინა აკმაყოფილებს 1702.4 პუნქტის მოთხოვნას. ისეა დაგეგმარებული რომ შესაძლებელია მათში 2,15 X 0,6 ზომის საკაცის შეტანა.
- ლიფტის შახტაში მოწყობილია დაწნევის სისტემა. რაც შეესაბამება 909.21 პუნქტის მოთხოვნას.

8. <u>გარე კედლისადმი მოთხოვნების შეფასება:</u>

- გარე კედლის ატმოსფერული ზემოქმედებისაგან დამცავი კონვერტი არ მოეთხოვებათ ბეტონით ან წყობით აგებულ კედლებს, თანახმად 1403.2 ქვეთავის 1-ლი გამონაკლისისა. შპროექტო შენობის გარე კედლები წარმოადგენს ბეტონის ბლოკის ანაწყობს, შესაბამისად გარე კედლისათვის არაა სავალდებულო ატმოსფერული ზემოქმედებისაგან დამცავი კონვერტის, მათ შორის 1404.2 ქვეთავის შესაბამისი ზღუდისმოწყობა.

- რაც შეეხება გარე კედლებს, გარე კედლის მცირე ნაწილი წარმოადგენს ბეტონის ფაქტურის მქონდე კედელ, ნაწილი ილესება და იღებება ხოლო ძირითადი ნაწილის მოპირკეთება ხდება კვადრატული ფორმის მქონდე კერამიკული ფილით.
- რაც შეხება ჰიდრო იზოლაციას, იგი მოეწყობა გარე კედლისა და ფანჯრის ანაწყობების, გარე კედლისა და სახურავის გადაკვეთის არეალებში, თანახმად 1405.4 ქვეთავის

9. <u>სახურავის ანაწყობის შეფასება:</u>

- სახურავის კონსტრუქცია და არაძირითადი ნაწილები განსაზღვრულია წესების 601 ცხრილის მიხედვით. შენობის I-A კონსტრუქციის ტიპიდან გამომდინარე საჭიროებს სახურავის 1,5 საათიან ცეცხლმედეგობის ხარისხს, საპროექტო ნაგებობის სახურავს წარმოადგენს რკინაბეტონის ფილა რომელსაც აქვს 2 საათზე მეტი ცეცხლმედეგობის ხარისხი.
- სახურავის ფილის ზედაპირზე განლაგებულია არაწვადი (ქვაბაბის) თბოსაიზოლაციო ფენილი, ქვიშაცემენტის მოჭიმვა და ჰიდროსაიზოლაციო ფენილი. სახურავის ანაწყობი წესების 15 თავის მოთხოვნების შესაბამისადაა დაგეგმარებული და აკმაყოფილებს ყველა მოთხოვნას.
- სახურავს ზემოთ მდებარეობს ლიფტის სამანქანე ნაგებობა, რომელსაც უკავშირდება ერთერთი შიდა გასასვლელის გზა-კიბე. სახურავსზედა ნაგებობები აკმაყოფილებს წესების 1509 ქვეთავის მოთხოვნებს.
- სახურავი წესებთან შესაბამისადაა დაგეგმარებული და აკმაყოფილებს ყველა მოთხოვნას.

10. <u>ცეცხლმედეგობის ხარისხის მოთხოვნილი გამოკვნების შეფასება:</u>

- შენობა-ნაგებობაში სამი დაკავებულობაა, ყველა სართული და ყველა დაკავებული ერთეული ერთმანეთისაგან იმიჯნება 2 საათიანი ცეცხლმედეგობის ხარისხის გამმიჯნავით (ბეტონის სართულშუა გადახურვის ფილებითა და ბეტონის კედლებით), რაც სრულ შესაბამისობაშია წესების 508.4 ცხრილთან. ყველა სართული ერთმანეთისგან იმიჯნება ორ საათიანი ცეცხლმედეგი ფილით.
- შახტებისგან შენობის ფართობების გამმიჯნავი წარმოადგენს ცეცხლმედეგ ზღუდეებს, რომელთა ცეცხლმედეგობის ხარისხი უტოლდება 2 საათს, რაც შეესაბამება 707.3.1. 713.2 და 713.4 ქვეთავების მოთხოვნას
- შიგა გასასვლელის გზა-კიბეების შენობის ფართობების გამმიჯნავი წარმოადგენს ცეცხლმედეგ ზღუდეებს, რომელთა ცეცხლმედეგობის ხარისხი უტოლდება 2 საათს, რაც შეესაბამება 707.3.2 და 1022.2 ქვეთავების მოთხოვნას. ასეთივე ცეცხლმედეგობის ხარისხითაა გამიჯნული მიწის დონის ქვედა სართულებზე გზა-კიბეების მომსახურე ვესტიბიულები მომიჯნავე ფართებისგან.
- დაკავებულობის გამიჯვნა შესაბამისობაშია 508.4 ცხრილის მოთხოვნასთან.
- კარის ღიობის ცეცლისაგან დამცავი ანაწყობების ცეცხლმედეგობის ხარისხი განსაზღვრულია 716.5 ცხრილის შესაბამისად.

11. ხანძრისგან დაცვის სისტემების შეფასება:

ავტოსაშხეფი სისტემა:

- წესების 903.2.10 ქვეთავის მიხედვით ავტოსაშხეფი სისტემით უზრუნველყოფილი უნდა იყოს მთელო შენობა, რომელიც მიეკუთვნება შემოზღუდული ავტოსადგომი გარაჟების კლასს. შენობის -3.00 ნიშნულზე განთავსებული დახურული ავტოსადგომი სრულად აღჭურვილია ავტოსაშხედი სისტემით.

- წესების 903.2.8 ქვეთავის პირველი გამონაკლისის მიხედვით საცხოვრებელ სართულებს არ მოეთხოვება საშხეფი სისტემით აღჭურვა.

სახანძრო მილდგარების სისტემა:

- 905.3.1 ქვეთავის თანახმად III კლასის სახანძრო მილდგარების სისტემები უნდა დააყენონ მთელ შენობაში, თუ ყველაზე მაღალი სართულის იატაკის დონე 9.0 მეტრით ზემოთაა სახანძრო ავტომობილის მისადგომი ყველა დაბალი დონიდან. მილდგარები საპროექტო დოკუმენტაციით გათვალისწინებულია მთელი შენობაში.
- თანახმად 905.6 ქვეთავისა, III კლასის სახანძრო მილდგარების სისტემების სახელოს მისაერთებლები უნდა განთავსდეს 905.4 ქვეთვში I კლასის და 905.5 ქვეთავში II კლასის სახანძრო მილდგარებისათვის განსაზღვრულ ადგილებში.

თანახმად 905.4 ქვეთავისა:

- გზა-კიბეებზე სახელოს მისაერთებელი უნდა მდებარეობდეს მიწის დონის ზემოთ და ქვემოთ ყოველი იარაკის დონეზე. სახელოს მისაერთებლები უნდა მდებარეობდეს იატაკებს შორის არსებულ შუალედურ დონეზე, თუ სხვაგვარად შეთანხმებული არაა სახანძრო-სამაშველო დანაყოფთან; წარმოდგენილი პროექტით, მილდგარები განთავსებულია გზა-კიბეების შესასვლელებთან, დაწნევადი გზა-კიბეების სივრცის მიღმა. ასეთი სახით მილდგარების განთავსების საკითხი უნდა შეთანხმდეს სახანძრო სამაშველო სამსახურში.

თანახმად 905.5 ქვეთავისა:

- II კლასის სახანძრო მილდგარების სახელოს მისაერთებლები უნდა იყოს ადვილად მისადგომი და ისე განლაგებული, რომ შენობის ყველა ნაწილი მოექცეს 30 მ სიგრძის სახელოზე მიმაგრებული თავაკიდან 9.0 მ-ის საზღვრებში. აღნიშნული მოთხოვნა წარმოდგენილი პროექტით დაცული

ხელის ცეცხლმაქრები:

- ხელის ცეცლმაქრები განთავსებულია სახანძრო კარადებში, თითოეული სართულის დონეზე რაც შეესაბამება, 906 ქვეთავის მოთხოვნას.

სახანძრო განგაშის და ცეცხლაღმომჩენი სისტემები:

- მთელი საპროექტო შენობა აღჭურვილია სახანძრო განგაშის ხელით სამართავი

სისტემით, რაც შეესაბამება და აღემატება კიდეს 907 ქვეთავის მოთხოვნას.სახანძრო განგაშის ხელით სამართავი კოლოფები განთავსებულია სართულების მომსახურე

გასასვლელიდან 1.5 მეტრის საზღვრებში და მათთან მისადგომად არაა საჭირო 60 მეტრზე მეტი მანძილის გავლა, რაც შეესაბამება 907.4.2.1 ქვეთავს. ასეთი სისტემა ააქტიურებს დამჯავებელთა შეტყობინების სისტემას. საერთო გამოყენების ფართობზე, დამჯავებელთა შეტყობინების სისტემასთან ერთად მოწყობილია მხედველობითი განგაშის მოწყობილობები რაც შეესაბამება 907.5.2.3.1 ქვეთავის მოთხოვნას.

- იმის გათვალისწინებით, რომ გზა-კიბეებისათვის სავალდებულოა დაწნევის სისტემა, ასეთი სისტემა თანახმად 909.20.6 ქვეთავისა უნდა ამოქმედდეს კვალმაღმომცენებით, რომელიც დაყენებულია თითოეული საერთულის იატაკის დონეზე.

- თითოეული ელექტორმექანიკური მოწყობილობის და ლიფტის ფოიეში, მოწყობილია კვამლაღმომჩენები. კვამლაღმომცენები უზრუნველყოფილი საპროექტო შენობის მუდმივად დაუკავებელი სივრცეებისათვის, თანახმად 907 ქვეთავისა.

კვამლის საკონტროლო სისტემები:

- შიგა გასასვლელის გზა-კიბეები უზრუნველყოფილია დაწნევის სისტმით. აქვე გათვალისწუნებულია რომ შიგა გასასვლელის გზა-კიბეებზე უნდა შეიქმნას სულ მცირე 25 პა და არაუმეტეს 87 პა წნევა გზა-კიბის ყველა კარის დახურვისას მაქსიმალური თვითწევისა და ქარის გავლენა პირობებში. გზა-კიბეების საჭნევის სისტემა სრულად უნდა პასუხობდეს 909.20.5 და 909.20.6 ქვეთავების მოთხოვნას, რაც სავალდებულოდ გასათვალისწინებელია საინჭირო დოკუმენტაციის სამუშავებისას.

- დაწნევის სისტემით არის აღჭურვილი შენობაში განთავსებული ლიფტის შახტები. ლიფტის შახტების დაწნევის სისტემა სრულად უნდა პასუხობდეს 909.20.5 და 909.20.6 ქვეთავების მოთხოვნას, რაც სავალდებულოდ გასათვალისწინებელია საინჭირო დოკუმენტაციის სამუშავებისას.

12. <u>წყალსადენი სისტემის ფიქსირებული მოწყობილობების შეფასება:</u>

- წყალსადენი სისტემის ფიქსირებული მოწყობილობის რაოდენობა შეესაბამება წესების ცხრილის 1602.1 მოთხოვნებს.
- ნაგებობების ავტოსადგომების სართულებზე არსებულ დამხმარე ფართს წესების გამონაკლისის მიხედვით არ ესაჭიროებათ ტუალეტები
- საცხოვრებელ ერთეულებში მოწყობილია საჭირო რაოდენობის წყალსადენი სისტემები. (წესების 1602.1 ცხრილი)

13. <u>ავტოსადგომების შეფასება:</u>

ნაგებობაში მოწყობილია ავტოსადგომები, რომლებიც წესების დაცვითაა დაგეგმარებული და აკმაყოფილებს მის ყველა მოთხოვნას.

- საპროექტო შენობაში მინუს ერთ (-3.00 ნიშნული)განთავსებულია დახურული, ხოლო პირველ სართულზე (+0.000 ნიშნულზე) განთავსებულია ღია ავტოსადგომი.

- ავტოსადგომის სივრცეებში გათვალისწინებული შშმ პირთათვის გათვლილი ავტომობილის სადგომების რაოდენობა შეესაბამება 1106.1 ცხრილის, ხოლო გაბარიტული ზომები ,,მისავდომობის ეროვნული სტანდარტების''

- ავტოსადგომის სივრცეებში გათვალისწინებული მიკროავტობუსებისთვის განკუთვნილი სივრცეების რაოდენობა შეესაბამება 1106.5 და 1106.6 ქვეთავების მოთხოვნებს, ხოლო გაბარიტული ზომები ,,მისავდომობის ეროვნული სტანდარტების'' მოთხოვნებს.

- ავტოსადგომებზე ავტომობილისთვის განკუთვნილი გასასვლელის სიგანე (თითოეული ავტომობილის სადგომისთვის) აკმაყოფილებს 406.9.4.3.1 ცხრილის მოთხოვნებს.
- ავტომობილისთვის განკუთვნილ თითოეულ ადგილს აქვს ინდივიდუალური დამარტივი მისადგომები, რაც შეესაბამება 406.9.4.5 ქვეთავის მოთხოვნას.
- ავტოსადგომზე ავტომობილებისთვის განკუთვნილი ადგილები დახარულია, თანახმად 406.9.4.6 ქვეთავისა.

- -3.00 ნიშნულზე არსებული დახურული ავტოსადგომში მოსახვედრად მოწყობილია ცალმხრივი საავტომობილო პანდუსი, რომლის სიგანე არის 3.5 მეტრი. ის შესაბამისობაშია წესების 406.9.4.1 მოთხოვნებთან.

- საავტომობილო გზების და პანდუსების მოხვევის რადიუსი აკმაყოფილებს წესების 406.9.4.2 ქვეთავის მოთხოვნებს.
- საავტომობილო პანდუსები დაგეგმარებულია წესების 406.9.4.4 ქვეთავის მოთხოვნების მიხედვით.

დასკვნა

ზემოთ აღნიშნული შეფასებებიდან გამომდინარე მიმაჩნია, რომ ქ. თბილისი, გამზირი მოსკოვი N38 ს/კ 01.19.34.003.237 საკადასტრო ერთეულზე საპროექტო მრავალბინიანი საცხოვრებელი სახლის B ბლოკის არქიტექტურული პროექტი სრულად შესაბამისობაშია ტექნიკურ რეგლამენტთან - „შენობა ნაგებობის უსაფრთხოების წესები“. ასევე ვადასტურებ დოკუმენტაცია შედგენილია კარგ ტექნიკურ დონეზე და მოიცავს არქიტექტურული პროექტისათვის ყველა საჭირო ინფორმაციას. საექსპერტო დასკვნის საფუძველზე პროექტს ეძლევა დადებითი შეფასება.

ექსპერტი: დავით გაგნიძე

ტექნიკური რეგლამენტი „მისაწვდომობის ეროვნული სტანდარტები“

ობიექტი:	მრავალბინიანი საცხოვრებელი სახლი
მისამართი:	ქალაქი თბილისი, მოსკოვის გამზირი N38
საკადასტრო კოდი:	01.19.34.003.237
არქიტექტორ(ებ)ი:	კონსტანტინე ურუშაძე
ექსპერტი:	დავით გაგნიძე

შენიშვნები:

- საპროექტო დასკვნა წარმოადგენს სანებართვო არქიტექტურული პროექტის საქართველოს მთავრობის 2016 წლის 28 იანვრის #41 დადგენილებასთან, ტექნიკური რეგლამენტის - "შენობა-ნაგებობის უსაფრთხოების წესების" დამტკიცების თაობაზე შესაბამისობის შეფასებას და არ მოიცავს საქართველოს ტერიტორიაზე მოქმედ, სამშენებლო სფეროში გამოყენებულ სხვა რაიმე დადგენილებასთან შესაბამისობის ანალიზს.
- საექსპერტო დასკვნისთვის მოწოდებული დოკუმენტაციის სისწორეზე და რეალობასთან შესაბამისობაზე პასუხისმგებელია მომწოდებელი მხარე.
- დამკვეთი ვალდებულია შენობა-ნაგებობის მშენებლობა და შემდგომი ექსპლუატაციის პროცესი განახორციელოს წინამდებარე დასკვნის შესაბამისად და დასკვნაში აღნიშნული შენიშვნა-რეკომენდაციების გათვალისწინებით.
- პროექტის რაიმე სახის ცვლილებას მშენებლობის დროს ან ექსპლუატაციის მიღების შემდგომ ავტომატურად გამოიწვევს გაცემული საექსპერტო დასკვნის გაუქმებას
- საპროექტო შენობის არქიტექტურული დოკუმენტაციის ისეთი კორექტირება, რომელიც შეუსაბამობაში მოდის წინამდებარე დასკვნის ნაწილებთან, შეთანხმებული უნდა იყოს ექსპერტთან.
- ექსპერტი პასუხს აგებს მხოლოდ არქიტექტურული პროექტის რეგლამენტთან შესაბამისობაზე და არა მის განხორციელებაზე მშენებლობის პროცესში.
- კონსტრუქციული, სახანძრო უსაფრთხოების სისტემების და მასთან დაკავშირებული საინჟინრო-კომუნიკაციების პროექტები უნდა დამუშავდეს შენობა-ნაგებობების უსაფრთხოების წესების მოთხოვნათა დაცვით.
- მშენებლობის დროს დაცული უნდა იყოს წესების მე-20 თავის შესაბამისად
- საექსპერტო დასკვნაში გამოყენებული ტერმინები (დაკავებულობა, დაკავებულობის დატვირთვა, მისაწვდომობა და სხვა) შეესაბამება შენობა-ნაგებობის უსაფრთხოების წესებში გამოყენებულ ტერმინებს და უნდა განემარტოს აღნიშნული წესების მიხედვით. განუმარტავი ტერმინები საყოველთაოდ მიღებული მნიშვნელობით გამოიყენება.

საექსპერტო დასკვნის მოსამზადებლად მოწოდებულ იქნა არქიტექტურული პროექტი რომელიც მოიცავს შემდეგ მასალებს:

1. განმარტებითი ბარათს;
2. პირობითი აღნიშვნებს;
3. შენობა-ნაგებობის უსაფრთხოების წესებთან შესაბამისობის ანალიზს;
4. მიწის ნაკვეთის ტოპოგრაფიული გეგმას;
5. საპროექტო შენობის გენგეგმა მიმდებარე საკადასტრო ხაზების და გზების დატანით;
6. არსებული სიტუაციის ამსახველი ფოტომასალას;
7. შენობა-ნაგებობის ყველა სართულის გეგმას;
8. შენობა-ნაგებობის ფასადებს;
9. შენობა-ნაგებობის ჭრილებს;
10. დაკავებულობის და ხანძარსაწინააღმდეგო სისტემის გეგმებს (აღნიშნული მოიცავს: დაკავებულობის დატვირთვებს; გზა-კიბეებისა და სხვა გასასვლელი საშუალებების გამტარუნარიანობებს; გასასვლელებს; გასასვლელთან მისადგომებს; გასავლელებსა და შენობიდან გამოსასვლელებს; გასასვლელამდე სავალ მაქსიმალურ მანძილებს; ცეცხლმედეგობის ხარისხიან მოთხოვნილ გამმიჯნავებს)
11. პანდუსების და კიბის უჯრედების დეტალურ ნახაზებს;
12. ფასადის დეტალურ ნახაზებს;
13. სახურავის დეტალურ ნახაზებს;
14. შენობის ვიზუალურ ნაწილს (რენდერი);

შენიშვნა: დოკუმენტაციის სისწორეზე და რეალობასთან შესაბამისობაზე პასუხისმგებელია მომწოდებელი მხარე.

ტექნიკური რეგლამენტი „მისაწვდომობის ეროვნული სტანდარტები"-ს საფუძველზე შეფასდა:

1. მისაწვდომი სვლაგეზი:
- მისაწვდომი სვლაგეზის სავალი ზედაპირები;
- თითოეული კარი და კართან მანევრირებისთვის საჭირო სივრცეები;
- პანდუსები;
- ლიფტები;
2. ადგილისა და შენობის ზოგადი ელემენტები:
- მისაწვდომი ავტოსადგომი სივრცეები;
- მისაწვდომი გზაჯიბეები;
- ფანჯრები;
3. წყალსადენის ელემენტები და მოწყობილობები"
- ტუალეტების ოთახები:
- უნიტაზები;
- ხელსაბანები;
4. საკომუნიკაციო ელემენტები და ფუნქციები:
- ნიშნები;
5. მისაწვდომი საცხოვრებელი ერთეულები:
- „ა" ტიპის ერთეული
- „ბ" ტიპის ერთეული

1. მისაწვდომი სვლა გეზი:

საპროექტო მიწის ნაკვეთსა და საპროექტო შენობაში მისაწვდომი სვლაგეზები შეესაბამება ტექნიკური რეგლამენტი - „მისაწვდომობის ეროვნული სტანდარტები"-ს მე-4 თავის დებულებებს. მისაწვდომი სვლაგეზი მოიცავს არაუმეტეს 1:20 დახრილ სავალ ზედაპირებს, კარებს, პანდუსს და ლიფტს, რაც შეესაბამება 402.2 ქვეთავის მოთხოვნებს.

მისაწვდომი სვლაგეზის სავალი ზედაპირები შეესაბამება 403 ქვეთავის მოთხოვნებს:

- იატაკის ზედაპირები არის მდგრადი, მყარი და არასრიალა, რაც შეესაბამება 302 ქვეთავის მოთხოვნას.
- საზოგადოებრივი სივრციდან საპროექტო მიწის ნაკვეთის გავლით მოწყობილი სავალი ზედაპირის დახრილი სვლა არ არის 1:20-ზე მეტად დახრილი, ხოლო სავალი ზედაპირის განივი დახრა არ აღემატება 1:48-ს, თანახმად 403.3 ქვეთავისა.
- იატაკის ზედაპირებზე დონე არ იცვლება, შესაბამისად დაკმაყოფილებულია 303-ე ქვეთავის მოთხოვნა.
- მისაწვდომი სვლაგეზის მინიმალური თავისუფალი სიგანე შენობაში უტოლდება 900 მმ-ს, ხოლო შენობის გარეთ - 1200 მმ-ს, რაც შეესაბამება 403.5.1 ქვეთავის მოთხოვნას.
- სადაც მისაწვდომი სვლაგეზი აჯეთებს 180 გრადუსიან ბრუნს (სავაჭრო ფართში, თაროებს შორის), თავისუფალი სიგანე მოსატრიალებელთან მიახლოებისას და მოსატრიალებლიდან მოშორებისას აკმაყოფილებს 403.5.2.1 ქვეთავით განსაზღვრულ ყველა კრიტერიუმს.
- სადაც მისაწვდომი სვლაგეზი აჯეთებს 90 გრადუსიან ბრუნს, თავისუფალი სიგანე მოსატრიალებელთან მიახლოებისას და მოსატრიალებლიდან მოშორებისას აკმაყოფილებს 403.5.3.1 ქვეთავით განსაზღვრულ ყველა კრიტერიუმს.
- საპროექტო შენობაში მისაწვდომი სვლაგეზები მოიცავს გვერდასავლელ სივრცეებს, რაც შეესაბამება 403.5.4.1 ქვეთავის მოთხოვნას.

კარები და გზა-კარები, რომლებიც მისაწვდომი სვლაგეზის ნაწილია შეესაბამება 404 ქვეთავის მოთხოვნებს:

- მისაწვდომ სვლაგეზზე არსებული ყველა გზა-კარების თავისუფალი სიგანე არ არის 820 მმ-ზე ნაკლები, რაც შეესაბამება 404.2.2 ქვეთავის მოთხოვნას.
- მისაწვდომ სვლაგეზზე არსებულ ყველა კართან და გზა-კართან უზრუნველყოფილია მანევრირებისათვის თავისუფალი სივრცე 404.2.3.2 ცხრილის შესაბამისად. მანევრირებისთვის აუცილებელ თავისუფალ სივრცეში, იატაკის ზედაპირი შეესაბამება 302-ე ქვეთავს და მათი ზედაპირი არ არის 1:48-ზე მეტად დახრილი. ყოველივე აღნიშნული შეესაბამება 404.2.3 და 404.2.3.1 ქვეთავების მოთხოვნებს.
- გზა-კარების ზღურბლების სიმაღლე არაუმეტეს 13 მმ-ია, რაც შეესაბამება 404.2.4 ქვეთავის მოთხოვნას. რაც შეეხება ამავე ქვეთავით განსაზღვრულ იატაკის დონეებს შორის ცვლილების საკითხს, კარებთან იატაკის დონეები უცვლელია.

- კარების კავეულის სიმაღლე მდებარეობს არაუმცირეს 860 მმ და არაუმეტეს 1200 მმ სიმაღლეზე, რაც შეესაბამება 404.2.6.1 ქვეთავის მოთხოვნას.
- იატაკიდან 250 მმ-ის საზღვრებში, შვეულად გაზომვისას, კარების ზედაპირები გლუვია მიწოლის მხარეს და ასეთი გლუვი ზედაპირები კარის მთელ სიგანეზე გრძელდება. კარის კავეული და ნებისმიერი სხვა შემაფერხებელი ან გამოშვერილი ნაწილი, არ არის მოწყობილი იატაკიდან 250 მმ- ის საზღვრებში. ყოველივე აღნიშნული აკმაყოფილებს 404.2.9 ქვეთავის მოთხოვნებს.

მისაწვდომ სვლაგეზზე ბორდიურის პანდუსი შეესაბამება 406 ქვეთავის მოთხოვნებს:

- საფეხმავლო ბილიკის გასწვრივ, ბორდიურის პანდუსის ბაქნის სიგრძე უტოლდება 1500 მმ-ს, ხოლო სიგანე 1200 მმ-ს, რაც შეესაბამება 406.2.1 ქვეთავს.
- ბორდიურის პანდუსის დახრა განისაზღვრება 1:20 თანაფარდობით, რაც შეესაბამება 406.2.2 ქვეთავს.
- ბორდიურის პანდუსის სიგანე შეადგენს 1200 მმ-ს, რაც შეესაბამება 406.5.1 ქვეთავს.
- დონის წყვეტისადმი მოთხოვნები შეესაბამება 406.5.2 ქვეთავს.
- ბორდიურის პანდუსის განივი დახრა არის სწორი, რაც აკმაყოფილებს 406.5.3
- ქვეთავის მოთხოვნას.
- პანდუსის ბოლოში, ავტომობილების სამოძრაო გზის მიღმა, მოწყობილია თავისუფალი სივრცე 1200 მმ X 1200 მმ-ის სახით, თანახმად 406.5.5 ქვეთავისა.
- ბორდიურის პანდუსის მდებარეობა შეესაბამება 406.5.7 და 406.5.8 ქვეთავების მოთხოვნას.

შენობაში მოწყობილია 408 ქვეთავის შესაბამისი შეზღუდული გამოყენების ლიფტი.

ლიფტი, რომელიც მისაწვდომი სვლაგეზის ნაწილია უნდა შეესაბამებოდეს „მისაწვდომობის ეროვნული სტანდარტები“-ს მოთხოვნებს და ASME A17.1/CSA B44 სტანდარტს. იმის გათვალისწინებით, რომ ამ ეტაპისათვის შერჩეული არ არის ლიფტის ზუსტი სახეობა და არ არის დადგენილი ლიფტის ზუსტი სპეციფიკაციები, წარმოდგენილი დასკვნის საფუძველზე შეფასდა 408 ქვეთავის ძირითადი მოთხოვნებთან შესაბამისობის საკითხი (408 ქვეთავის მოთხოვნები სრულად უნდა იქნას გათვალისწინებული ლიფტის სახეობის და მწარმოებელი კომპანიის შერჩევისას, აღნიშნული კომპანიის მიერ ლიფტის სპეციფიკაციის და პარამეტრების დაზუსტებისას და ლიფტის დამონტაჟებამდე, პროექტში ასახული შენიშვნების შესაბამისად):

კაბინის კარი მდებარეობს კაბინის ვიწრო ბოლოსთან და მისი სუფთა სიგანე განსაზღვრულია 1200 მმ-ით, რაც შესაბამისობაში 408.3.3.1 ქვეთავთან.

ლიფტის კაბინის იატაკის თავისუფალი ფართობის სიგანე 1600 მმ-ია, ხოლო თავისუფალი ფართობი 4.3 კვ.მ.-ის ტოლია, რაც შეესაბამება 408.4.1 ქვეთავის მოთხოვნას.

2. ადგილის და შენობის ელემენტები:

საპროექტო მიწის ნაკვეთზე მისაწვდომი ავტოსადგომი სივრცეების რაოდენობა და ტიპი დარეგულირებულია საქართველოს მთავრობის 28.01.2016 წლის #41-ე დადგენილების საფუძველზე. ასეთი მისაწვდომი ავტოსადგომებისადმი მოთხოვნები კი შეესაბამება ტექნიკური რეგლამენტი - „მისაწვდომობის ეროვნული სტანდარტები“-ს მე- 5 თავის დებულებებს:

- მისაწვდომი მსუბუქი ავტომობილის გასაჩერებელი სივრცის სიგანე უტოლდება 2500 მმ-ს, ხოლო მიკროავტობუსის - 3500 მმ-ს, რაც პასუხობს 502.2 ქვეთავის მოთხოვნას.
- მსუბუქი ავტომობილის და მიკროავტობუსის გასაჩერებელი სივრცე დახაზულია, თანახმად 502.3 ქვეთავისა.
- მსუბუქი ავტომობილის და მიკროავტობუსის გასაჩერებელ სივრცეს ესაზღვრება მისაწვდომი გასავლელი. მისაწვდომი გასავლელი ესაზღვრება მისაწვდომ სვლაგეზს. მისაწვდომი გასავლელი არ ფარავს საავტომობილო გზას. მისაწვდომი ავტოსადგომების გასაჩერებელი სივრცის მისაწვდომი გასავლელის სიგანე უტოლდება 1500 მმ-ს, ხოლო მათი სიგრძე გრძელდება იმ ავტოსადგომი სივრცის მთელ სიგრძეზე, რომელსაც ის ემსახურება. მისაწვდომი გასავლელები აღნიშნულია გრათვიჯულად, გასავლელებში ჰარჯინგის თავიდან ასაცილებლად. ყოველივე აღნიშნული აკმაყოფილებს 502.4 - 502.4.4 ქვეთავის მოთხოვნებს.
- ავტოსადგომი სივრცეები და მისაწვდომი გასავლელები შეესაბამება 302 ქვეთავს და მათი ზედაპირებები არ არის 1:48-ზე მეტად დახრილი. მისაწვდომი გასავლელები იმ ავტოსადგომი სივრცის დონეზე მდებარეობდეს, რომლისთვისაც ის განკუთვნილია, რაც შეესაბამება 502.5 ქვეთავის მოთხოვნას.
- მისაწვდომი მსუბუქი ავტომობილის და მიკროავტობუსის ავტოსადგომ სივრცეებს ემსახურება ნიშანი, რომელიც შეიცავს 703.6.3.1 ქვეთავის შესაბამის მისაწვდომობის საერთაშორისო სიმბოლოს და მიკროავტობუსის ავტოსადგომისათვის ასეთი ნიშანი დამატებით შეიცავს წარწერას - „მისაწვდომია მიკროავტობუსებისთვის“/“VAN ACCESSIBLE”. ასეთი ნიშნების ქვედაპირი მდებარეობს ავტოსადგომი სივრცეებს იატაკიდან არაუმცირეს, 1500 მმ სიმაღლეზე. ყოველივე აღნიშნული შეესაბამება 502.7 ქვეთავის მოთხოვნას.
- მისაწვდომი ავტოსადგომებისათვის განკუთვნილი გასაჩერებელი სივრცეები და ამ სივრცეების მომსახურე მისაწვდომი გასასვლელები არ ხერგავს მომიჯნავე მისაწვდომი სვლაგეზებისათვის განკუთვნილ აუცილებელ თავისუფალ სიგანეს, რაც აკმაყოფილებს 502.8 ქვეთავის მოთხოვნას.

საპროექტო შენობაში მისაწვდომი კიბის ვალდებულების საკითხი დარეგულირებულია საქართველოს მთავრობის 28.01.2016 წლის #41-ე დადგენილების საფუძველზე. ასეთი

მისაწვდომი კიბისადმი მოთხოვნები ასევე შეესაბამება ტექნიკური რეგლამენტი - „მისაწვდომობის ეროვნული სტანდარტები“-ს მე-5 თავის დებულებებს:

- კიბის მარშის ყველა საფეხურს აქვს თანაბარი სიმაღლის ამაღლებები და თანაბარი სიღრმის საბიჯელები. კიბის ამაღლების სიმაღლე არ აღემატება 180 მმ და საბიჯელების სიღრმე არანაკლებ 280 მმ-ისა, რაც შეესაბამება 504.2 ქვეთავს.
- კიბის მარშის საზღვრებში არ არის მოწყობილი ღია შუბლები, რაც შეესაბამება 504.3 ქვეთავს.
- საფეხურის საბიჯელები შეესაბამება 302-ე ქვეთავს და დაქანება არ არის 1:48-ზე მეტი.
- კიბის ყოველი საფეხურის და საბიჯელის 40 მმ სავალ ნაწილს, რომელიც იზომება საფეხურის ნაშვერიდან თარაზულად, აქვს ერთგვაროვანი ფერის მქონე ზედაპირი, რომელიც საფეხურის დანარჩენი ნაწილისგან მკვეთრად განსხვავებულია (მუქი ღია ფონზე). ხილვადი კონტრასტი გრძელდება ყოველი საფეხურის ერთი კიდიდან საფეხურის მეორე კიდემდე.
- კიბის საზღვრებში მოწყობილია 505 ქვეთავის შესაბამისი სახელურები.
- ამოწეული სიმბოლოებითა და ბრაილის ასოებით შექმნილი, ნიშანი, წარწერით -
- „გასასვლელი/EXIT“ გასასვლელის გზა-კიბეში შესასვლელ ყველა კართან არის განთავსებული და ასეთივე ნიშანი განთავსებულია კიბის უკრედიდან გარეთ გამავალ კართან. აღნიშნული ნიშანი შეესაბამება 703.3 და 703.4 ქვეთავების მოთხოვნებს.
- სართულის ამოსაცნობად, შიგა გასასვლელის გზაკიბის საზღვრებში, თითოეული სართულის ბაქანთან, დერეფანში გამავალი კარის მომიჯნავედ განთავსებულია 703.3 და 703.4 ქვეთავების შესაბამისი ნიშნები. სართულის აღმნიშვნელი ნიშანი ამობურცულია და იგი გამეორებულია ბრაილში, თანახმად 703.3.1 ქვეთავისა. ბრაილის ტექსტი შეესაბამება 703.4 ქვეთავს. ასევე აღსანიშნავია, რომ ამობურცული სიმბოლოების და ბრაილის შემცველი ნიშანი განთავსებულია კარის გასწვრივ საკეტიან მხარეს. ამობურცული სიმბოლოების და ბრაილის შემცველი ნიშნები ისეა განთავსებული, რომ კარის 45 გრადუსით გაღებისას, ნიშნის წინ შენარჩუნებულია 450X450 მმ იატაკის თავისუფალი სივრცე, თანახმად 703.3.11 ქვეთავისა.

3. წყალსადენის ელემენტები და მოწყობილობები:

საპროექტო ფართში განთავსებული ტუალეტები შეესაბამება 603 ქვეთავის მოთხოვნებს:

- ტუალეტის ოთახებში უზრუნველყოფილია საპროექტო შენობებისათვის განკუთვნილი T-ს ფორმის მოსატრიალებელი სივრცე, რაც შეესაბამება 603.2.1 ქვეთავის მოთხოვნას.
- ტუალეტის ოთახების კარის გაღებისას, ისინი არ იჭრებიან მოწყობილობებისათვის განკუთვნილ იატაკის თავისუფალ სივრცეებში, რაც შეესაბამება 603.2.2 ქვეთავს.

ტუალეტის ოთახებში განთავსებული უნიტაზები შეესაბამება 604 ქვეთავის მოთხოვნებს:

- უნიტაზის განთავსებულია კედელთან ახლოს და უნიტაზის ცენტრიდან კედლის ზედაპირამდე მანძილი განსაზღვრულია 450 მმ-ით, რაც შეესაბამება 604.2 ქვეთავის მოთხოვნას.
- უნიტაზთან მოწყობილია იატაკის თავისუფალი სივრცე 1400 მმ სიღრმისა და 1500 მმ სიგანის სახით, სადაც არ იჭრება რაიმე სახის დეტალი, რაც აკმაყოფილებს 604.3 ქვეთავის მოთხოვნას.
- უნიტაზის დასაჯდომის სიმაღლე განთავსებულია 450 მმ-ზე იატაკის ზედაპირიდან, რაც შეესაბამება 604.4 ქვეთავს.
- უნიტაზთან მოწყობილია ხელჩასაჭიდი ძელები 604.5 ქვეთავის მოთხოვნების დაცვით.
- უნიტაზთან მოწყობილი ძელები შეესაბამება 609 ქვეთავის მოთხოვნებს.

ტუალეტის ოთახებში განთავსებული ხელსაბანები შეესაბამება 606 ქვეთავის მოთხოვნებს:

- ხელსაბანთან მოწყობილია იატაკის თავისუფალი სივრცე, 606.2 ქვეთავის შესაბამისად.
- ხელსაბანის განთავსების სიმაღლე შესაბამისობაშია 606.3 ქვეთავის მოთხოვნასთან.

4. საკომუნიკაციო ელემენტები და ფუნქციები:

საპროექტო შენობაში დაკმაყოფილებულია საქართველოს მთავრობის 28.01.2016 წლის #41-ე დადგენილების მოთხოვნები შენობებშიმისაწვდომობის ნიშნების მოწყობისა და ადგილმდებარეობის თაობაზე და ყველა ასეთი ნიშანი შეესაბამება ტექნიკური რეგლამენტი - „მისაწვდომობის ეროვნული სტანდარტები“-ს მოთხოვნებს, ნიშნები მოწყობილია ქვემოთ ჩამოთვლილ ადგილებში:

- გასასვლელის გზა-კიბეში შესასვლელ ყველა კართან, კიბის უკრედიდან გარეთ გამავალ კართან და 0.00 ნიშნულზე გარეთ გამავალ ყველა კართან მოწყობილია ნიშანი ამოწეული სიმბოლოებითა და ბრაილის ასოებით, წარწერით - „გასასვლელი/EXIT“ აღნიშნული ნიშანი შეესაბამება 703.3 და 703.4 ქვეთავების მოთხოვნებს, ამობურცულ სიმბოლოებსა და ბრაილთან მიმართებაში.
- სართულის ამოსაცნობად, შიგა გასასვლელის გზაჯიბის საზღვრებში, თითოეული სართულის ბაქანთან, დერეფანში გამავალი კარის მომიჯნავედ განთავსებულია იატაკის დონის ამოსაცნობი ნიშანი. აღნიშნული ნიშანი შეესაბამება 703.3 და 703.4 ქვეთავების მოთხოვნებს, ამობურცულ სიმბოლოებსა და ბრაილთან მიმართებაში.
- თითოეულ კარზე, რომელიც უზრუნველყოფს მისაწვდომს თავშესაფრის ფართობთან მომიჯნავე იატაკის ფართობიდან მოწყობილია ნიშანი წარწერით „თავშესაფრის ფართობი“ მისაწვდომობის საერთაშორისო სიმბოლოთი, ასეთი

ნიშანი შეესაბამება 703.2 ქვეთავს ვიზუალურ სიმბოლოებთან დაკავშირებით და ასეთი ნიშანი არის განათებული.

- თავშესაფრის ფართობებზე განთავსებულია ნიშანი მითითებებით საგანგებო ვითარებაში ფართობის გამოყენების შესახებ. ასეთი ნიშნები სავალდებულო არაა აკმაყოფილებდეს ამობურცული სიმბოლოებისა და ბრაილის მოთხოვნებს, თუმცა ნიშანი შეესაბამება 703.2 ქვეთავის მოთხოვნებს, ვიზუალურ სიმბოლოებთან დაკავშირებით.
- თავშესაფრის ფართობებთან განთავსებულია ორმხრივი კავშირის სისტემის გამოყენების წესები, ორმხრივი კავშირის სისტემის საშუალებით დახმარების მიღების მითითებები და ადგილის ამოსაცნობი წარწერა. ასეთი ნიშნები სავალდებულო არაა აკმაყოფილებდეს ამობურცული სიმბოლოებისა და ბრაილის მოთხოვნებს, თუმცა ნიშანი შეესაბამება 703.2 ქვეთავის მოთხოვნებს, ვიზუალურ სიმბოლოებთან დაკავშირებით.
- მისაწვდომობის საერთაშორისო სიმბოლო მოწყობილია საზოგადოებრივ სივრცეებში განთავსებულ ყველა მისაწვდომ ერთადგილიან ტუალეტის ოთახთან. ნიშანი შეესაბამება 703.6.3 და 703.2 ქვეთავებს.
- მისაწვდომობის საერთაშორისო სიმბოლო მოწყობილია მისაწვდომი მსუბუქი ავტომობილის და მიკროავტობუსის ავტოსადგომ სივრცეებში. ნიშანი შეესაბამება 703.6.3 და 703.2 ქვეთავებს.

ზემოაღნიშნულ ნიშნებში გამოყენებული ვიზუალური სიმბოლოები შეესაბამება 703.2 ქვეთავის მოთხოვნებს:

- სიმბოლოებს ტრადიციული ფორმა აქვთ. სიმბოლოები არ არის დაწერილი იტალიკით, დახრილად, გაჯრული შრიფტით, მეტისმეტად დეკორატიულად ან სხვა უჩვეულო ფორმით.
- სიმბოლოების ზომა, სიგანე, შტრიხის სიგანე, სიმბოლოებს და სტრიქონებს შორის დაშორება შეესაბამება 703.2.4 - 703.2.8 ქვეთავების მოთხოვნებს.
- ვიზუალური სიმბოლოების იატაკიდან განთავსების სიმაღლე შეესაბამება 703.2.4 ცხრილს.
- სიმბოლოებისა და მათი ფონის ზედაპირი არ კაშკაშებს. სიმბოლოები ფონისგან განირჩევა, ანუ სიმბოლო სიმბოლო მუქი ფერისაა, ფონი კი ღია ფერის, რაც შეესაბამება 703.2.10 ქვეთავის მოთხოვნას.

ზემოაღნიშნულ ნიშნებში გამოყენებული ამობურცული სიმბოლოები შეესაბამება 703.3 ქვეთავის მოთხოვნებს:

- ამობურცული სიმბოლოები უკანა სიბრტყიდან ამობურცულია 703.3.2 ქვეთავის შესაბამისად.
- ლათინური სიმბოლოები ასახულია დიდი ასობგერებით, თანახმად 703.3.3 ქვეთავისა.
- ლათინური სიმბოლოებისთვის გამოყენებულია „SANS SERIF“-ის ტიპის შრიფტი. სიმბოლოები არ არის შესრულებული იტალიკით, დახრილად, ხელნაწერის სახით,

მეტისმეტად დეკორატიულად ან სხვა უჩვეულო ფორმით, თანახმად 703.3.4 ქვეთავისა.

- შრიფტის ყველა სიმბოლოს დასაშვები სიმაღლე, სიგანე, სიმბოლოებს შორის დაშორება, სტრიქონებს შორის დაშორება განსაზღვრულია 703.3.5 – 703.3.9 ქვეთავების შესაბამისად.
- სიმბოლოების იატაკის დონიდან განთავსების სიმაღლე შეესაბამება 703.3.10 ქვეთავის მოთხოვნას.
- ამობურცული სიმბოლოების და ბრაილის შემცველი ნიშანების განთავსების არეალები შეესაბამება 703.3.11 ქვეთავის მოთხოვნებს.
- სიმბოლოები ფონისგან განირჩევა (მუქი ფერის სიმბოლოებს ღია ფერის ფონი აქვთ), თანახმად 703.3.12 ქვეთავისა.

ზემოაღნიშნულ ნიშნებში გამოყენებული ბრაილი შეესაბამება 703.4 ქვეთავის მოთხოვნებს:

- ნიშნებზე გამოყენებულია მე-2 ხარისხის ბრაილი, თანახმად 703.4.1 ქვეთავისა.
- ბრაილის წერტილებს აქვს გუმბათისებური ფორმა და ისინი უნდა შეესაბამება 703.4.3 ცხრილს.
- ბრაილის განთავსების პოზიცია შეესაბამება 703.4.4 ქვეთავს.
- ბრაილის იატაკიდან განთავსების სიმაღლე შეესაბამება 703.4.5 ქვეთავს.

ზემოაღნიშნულ ნიშნებში გამოყენებული მისაწვდომობის სიმბოლო შეესაბამება 703.6 ქვეთავის მოთხოვნებს:

- მისაწვდომობის სიმბოლოები მკვეთრად განირჩევა ფონისგან, ანუ მუქი ფერის სიმბოლო მოწყობილია ღია ფერის ფონზე, თანახმად 703.6.2 ქვეთავისა.
- მისაწვდომობის საერთაშორისო სიმბოლო შეესაბამება 703.6.3.1 სურათს.
- მისაწვდომობის სიმბოლოები და მათი ფონები არ არის ამრეკლავი.

5. მისაწვდომი საცხოვრებელი ერთეულები:

საპროექტო შენობაში „ა“ და „ბ“ ტიპის ერთეულების რაოდენობებისადმი მოთხოვნა დადგენ ნომრების რაოდენობებისადმი მოთხოვნა დადგენილია საქართველოს მთავრობის 28.01.2016 წლის #41-ე დადგენილების საფუძველზე. ასეთი ერთეულებისადმი მოთხოვნები კი შეესაბამება ტექნიკური რეგლამენტი - „მისაწვდომობის ეროვნული სტანდარტები“-ს მე-11 თავის დებულებებს, კერძოდ:

„ა“ ტიპის საცხოვრებელი ერთეული.

- საპროექტო შენობას მოეთხოვება ,,ა“ ტიპის საცხოვრებელი ერთეულები, მათი რაოდენობა აჭმაყოფილებს წესების წესების 1107.6.1.1 ცხრილის მოთხოვნებს.

„ა“ ტიპის საცხოვრებელი ერთეული. (განთავსებულია +2.90 ნიშნული N2 ბინა; +6.00 ნიშნულზე N22 ბინა; +9.10 ნიშნულზე N30 ბინა; +12.20 ნიშნულზე N50 ბინა)

- „ა“ ტიპის საცხოვრებელი ერთეულის მთავარი შეესასვლელი არ არის საძინებელი ოთახი, თანახმად 1103.2 ქვეთავისა.
- ყველა სივრცესა და ელემენტს, რომლებიც ერთეულის ნაწილია, აჯავშირებს ერთი მისაწვდომი სვლაგეზი. მისაწვდომი სვლაგეზი ემთხვევა მთავარ მიმოსვლის ბილიკს. ყოველივე აღნიშნული შეესაბამება 1103.3.1 ქვეთავს.
- ყველა ოთახში, რომელსაც მისაწვდომი სვლაგეზი ემსახურება, უზრუნველყოფილია ეტლის მოსატრიალებელი სივრცე. შეესაბამება 1103.3.2 ქვეთავს.
- მისაწვდომი სვლაგეზის კომპონენტად განსაზღვრულია სავალი ზედაპირი,
- რომელიც არ არის
- 1:20-ზე მეტად დახრილი, შეესაბამება 1103.3.3 ქვეთავს.
- სავალი ზედაპირები, რომლებიც მისაწვდომი სვლაგეზის ნაწილია, შეესაბამება
- 403-ე ქვეთავს.
- ერთეულის მთავარი შესასვლელის კარი და ყველა სხვა გზა-კარი, რომელშიც დამჯავებელმა უნდა გაიაროს, შეესაბამება 404 ქვეთავს.
- ზღურბლები შეესაბამება 303-ე ქვეთავს
- სარეცხი მანქანა შეესაბამება 611-ე ქვეთავს.
- ერთეულში მოწყობილია ტუალეტი აჭმაყოფილებს 1103.11.2 ქვეთავის მოთხოვნებს, კერძოდ:
    - ხელჩასაჭიდი ძელების სამომავლო მოწყობის შესაძლებლობა უზრუნველყოფილია.
    - გაღებისას კარი არ იჭრება იატაკის თავისუფალ სივრცეში ან მოწყობილობასთან არსებულ თავისუფალ სივრცეში.
    - ხელსაბანები შეესაბამება 606-ე ქვეთავს.
    - უნიტაზი შეესაბამება 1103.11.2.4 ქვეთავს.
    - აბაზანა შეესაბამება 607-ე ქვეთავს.
    - სამზარეულოები შეესაბამება 1103.12 ქვეთავს.

„ბ“ ტიპის საცხოვრებელი ერთეული. (შენობაში ყველა ბინა გარდა „ა“ ტიპის ერთეულისა)

- „ბ“ ტიპის ერთეულებში მოწყობილი იატაკის თავისუფალი სივრცე შეესაბამება 1104.1.1 ქვეთავს და უტოლდება 760მმ X 1200მმ-ს.
- „ბ“ ტიპის საცხოვრებელი ერთეულის მთავარი შეესასვლელი არ არის საძინებელი ოთახი, შეესაბამება 1104.2 ქვეთავს.
- ყველა სივრცესა და ელემენტს, რომლებიც ერთეულის ნაწილია, აკავშირებდეს ერთი მისაწვდომი სვლაგეზი. მისაწვდომი სვლაგეზი ემთხვევა მთავარ მიმოსვლის ბილიკს, შეესაბამება 1104.3.1 ქვეთავს.
- მისაწვდომი სვლაგეზის კომპონენტად განსაზღვრულია სავალი ზედაპირი, რომელიც არ არის 1:20-ზე მეტად დახრილი, შეესაბამება 1103.3.2 ქვეთავს.
- მისაწვდომი სვლაგეზის თავისუფალი სიგანე შეესაბამება 403.5 ქვეთავს.
- ერთეულის მთავარი შესასვლელის კარი შეესაბამება 404-ე ქვეთავს.
- ერთეულის საზღვრებში არსებული ყველა კარი შეესაბამება 1104.5.2.1 ქვეთავის მოთხოვნას, კერძოდ ყველა კარის სუფთა სიგანე არ არის 820 მმ-ზე ნაკლები.
- ზღურბლები შეესაბამება 303-ე ქვეთავს.
- სარეცხ მანქანასთან გათვალისწინებულია პარალელური მისაწვდომი თავისუფალი სივრცე, შეესაბამება 1104.10.1 ქვეთავს.
- ტუალეტისა და აბაზანის მოწყობილობები შეესაბამება 1104.11 ქვეთავს, კერძოდ:
  - კარი არ იჭრება მოწყობილობასთან არსებულ თავისუფალ სივრცეში.
  - ხელსაბანები შეესაბამება 1104.11.3.1 ქვეთავს.
  - უნიტაზი შეესაბამება 1104.11.3.1.2 ქვეთავს.
  - აბაზანები შეესაბამება 1104.11.3.1.3.1 და 1104.11.3.1.3.2 ქვეთავებს.
  - სამზარეულოები შეესაბამება 1104.12 ქვეთავს.

დასკვნა

ქ. თბილისში, მოსკოვის გამზირი N38-ში (ს/კ:01.19.34.003.237) დაპროექტებული, მრავალბინიანი საცხოვრებელი სახლის შენობა ნაგებობის მისაწვდომობის პროექტი შესაბამისობაშია ტექნიკური რეგლამენი - „მისაწვდომობის ეროვნული სატანდარტები“-ს მოთხოვნებთან. ასევე ვადასტურებთ, რომ მისაწვდომობის პროექტი შედგენილია კარგ ტექნიკურ დონეზე.მისაწვდომობის პროექტს ეძლევა დადებითი შეფასება.

ექსპერტი: დავით გაგნიძე



GEORGIA

GEORGIAN TECHNICAL UNIVERSITY

BACHELOR'S DIPLOMA

BD № 006111

By the decision N 47 July 21, 2014

of the faculty of

Architecture, Urban Planning and Design

Mr. Davit Gagnidze

was awarded the Degree of Bachelor of

Architecture

Registration № 06118

Tbilisi 10 9 2014

day / month / year

Dean

Rector

საქართველო

საქართველოს ტექნიკური უნივერსიტეტი

ბაკალავრის დიპლომი

BD № 006111

არქიტექტურის, ურბანისტიკის და დიზაინის

ფაკულტეტის 2014 წლის 21. 7 № 47

გადაწყვეტილებით დავით გაგნიძეს

მიენიჭა არქიტექტურის

ბაკალავრის აკადემიური ხარისხი

Seal



warmogiffigenT Cem mier SeTanxmebu li arqiteqturu li proeqtebis arasru l CamonaTva ls, rom lebic Tbi lisis arqiteqturis samsaxurSi SeTanxmffia ffia affiasturebs Cems 5 w lian arqiteqturu l gamocffii lebas

TariRi	ganacxaffiis N	proeqti
2015 weli	AR1304213	II klasi inffiiviffiualuri erTbiniani sacxovrebeli saxli
2015 weli	AR1319275	II klasi inffiiviffiualuri erTbiniani sacxovrebeli saxli
2016 weli	AR1369943	II klasi inffiiviffiualuri erTbiniani sacxovrebeli saxli
2016 weli	AR1386414	IV klasi mravalbiniani sacxovrebeli saxli
2016 weli	AR1440354	IV klasi mravalbiniani sacxovrebeli saxli
2016 weli	AR1450647	IV klasi mravalbiniani sacxovrebeli saxli
2017 weli	AR1495196	IV klasi mravalbiniani sacxovrebeli saxli
2017 weli	AR1505797	IV klasi mravalbiniani sacxovrebeli saxli
2017 weli	AR1536377	II klasi sasawyobe farTi
2017 weli	AR1550039	IV klasi mravalbiniani sacxovrebeli saxli
2018 weli	AR1574258	IV klasi mravalbiniani sacxovrebeli saxli
2018 weli	AR1597951	IV klasi mravalbiniani sacxovrebeli saxli
2018 weli	AR1604296	IV klasi mravalbiniani sacxovrebeli saxli
2018 weli	AR1610553	IV klasi mravalbiniani sacxovrebeli saxli
2019 weli	AR1652043	IV klasi mravalbiniani sacxovrebeli saxli
2019 weli	AR1666285	IV klasi mravalbiniani sacxovrebeli saxli
2019 weli	AR1712988	IV klasi mravalbiniani sacxovrebeli saxli
2018	AR1616667	IV klasi mravalbiniani sacxovrebeli saxli
2019	AR1712988	IV klasi mravalbiniani sacxovrebeli saxli
2020	AR1722529	III klasi inffiiviffiualuri erTbiniani sacxovrebeli saxli

warmogiffigenT Cem mier SeTanxmebu li saeqperto Sefasebebis arasru l CamonaTva ls, rom lebic Tbi lisis arqiteqturis samsaxurSi SeTanxmffia ffia affiasturebs Cems 5 w lian arqiteqturu l gamocffii lebas

TariRi	ganacxaffiis N	proeqti
2022 weli	AR1891324	IV klasi mravalbiniani sacxovrebeli saxli
2022 weli	AR1942597	IV klasi mravalbiniani sacxovrebeli saxli
2022 weli	AR1838399	III klasi inffiiviffiualuri erTbiniani sacxovrebeli saxli
2023	AR1957710	IV klasi mravalbiniani sacxovrebeli saxli
2023 weli	AR1978898	IV klasi mravalbiniani sacxovrebeli saxli
2020 weli	AR1785870	IV klasi mravalbiniani sacxovrebeli saxli
2022 weli	AR1867259	IV klasi mravalbiniani sacxovrebeli saxli

საქართველოს შინაგან საქმეთა სამინისტრო
საპატრულო პოლიციის დეპარტამენტი

MINISTRY OF INTERNAL AFFAIRS OF GEORGIA
PATROL POLICE DEPARTMENT

22/11/2024

MIA 3 24 03556634

შპს ''ეს თი ეს"-ის წარმომადგენელს ნ. არჩუაძეს
თქვენს 2024 წლის 21 ნოემბრის განცხადებაზე

ასლი: შსს საპატრულო პოლიციის დეპარტამენტის
ქ. თბილისის მთავარი სამმართველოს

შსს საპატრულო პოლიციის დეპარტამენტში განხილულ იქნა თქვენი განცხადება, რომელიც ეხება ქ. თბილისი, მოსკოვი გამზირის N38 ს/კ 01.19.34.003.237-ის მიმდებარედ ღობის განთავსების საგზაო მოძრაობის ორგანიზაციის სქემების შეთანხმებას.

ვითვალისწინებთ რა, ქ. თბილისის მერიის მუნიციპალიტეტის სსიპ ტრანსპორტის და ურბანული განვითარების სააგენტოს თანხმობას, შსს საპატრულო პოლიციის დეპარტამენტი ითანხმებს (საგზაო მოძრაობის უსაფრთხოების კუთხით) წარმოდგენილ დროებითი და მუდმივი მოძრაობის ორგანიზაციის სქემებს და არ არის წინააღმდეგი მოაწყოთ სამშენებლო დამცავი ღობე შემდეგი პირობების დაცვით:

- სამშენებლო ობიექტზე მისასვლელი გზა (სამუშაოების განხორციელების პროცესში) აღიჭურვოს მოძრაობის რეგულირების ტექნიკური საშუალებებით შეთანხმებული სქემების შესაბამისად, ხოლო მიმდებარე ტერიტორიაზე არსებულ მოძრაოის ორგანიზების ტექნიკურ საშუალებებს გაუკეთდეს დროებით დემონტაჟი ან შეიფუთოს;
- საგზაო მოძრაობის რეგულირებისთვის და ფეხით მოსიარულეთა უსაფრთხო გადაადგილების მიზნით სამუშაოების მწარმოებლის მიერ გამოყოფილ იქნეს სპეც. ტანსაცმლით და ალმით აღჭურვილი საჭირო რაოდენობის თანამშრომელი;
- დაცული იქნას გზის სავალი ნაწილის სისაუფთავე, არ დაუშვათ სამშენებლო მასალისა და ტექნიკის გზის სავალ ნაწილზე განთავსება;
- სამუშაოების დასრულებისთანავე ფეხით მოსიარულეთა ბილიკი მოყვანილ იქნას არსებული სტანდარტის შესაბამისად, დროებითი მოძრაობის რეგულირების ტექნიკურ საშუალებებს გაუკეთდეს დემონტაჟი და გზის მიერთების ადგილები აღიჭურვოს მოძრაობის რეგულირების ტექნიკური საშუალებებით შეთანხმებული საგზაო მოძრაობის ორგანიზაციის სქემების შესაბამისად;
- სამუშაოების დაწყების შესახებ წინასწარ ეცნობოს ქ. თბილისის მუნიციპალიტეტის მერიის სსიპ ქონების მართვის სააგენტოს და შსს საპატრულო პოლიციის დეპარტამენტის სამორიგეო ნაწილს (241–85–04; 241–85–05).

0190, თბილისი, ნოე რამიშვილის ქ. №38
№38, Noe Ramishvili St. 0190, Tbilisi, Georgia
ტელ./Tel.: (+995 032) 2 41 42 42
ფაქსი/Fax: (+995 032) 2 41 85 02
E-mail: patrolinfo@mia.gov.ge

მეორე ადრესატს: გთხოვთ, უზრუნველყოთ კონტროლის დაწესება წერილში მითითებულ პირობების შესრულებაზე და მოძრაობის რეგულირების ტექნიკური საშუალებების განთავსების მდგომარეობაზე. შეუსრულებლობის შემთხვევაში გაატარეთ ზომები საქართველოს ადმინისტრაციულ სამართალდარღვევათა კოდექსის 134 მუხლით გათვალისწინებული მოთხოვნების შესაბამისად.

საპატრულო პოლიციის დეპარტამენტი /
საორგანიზაციო სამმართველო / საგზაო მოძრაობის
ზედამხედველობის განყოფილება
განყოფილების უფროსი
ბარბაქაძე დავით





ქალაქ თბილისის მუნიციპალიტეტის საჯარო სამართლის იურიდიული პირი – ქალაქ თბილისის მუნიციპალიტეტის ტრანსპორტისა და ურბანული განვითარების სააგენტო

წერილის ნომერი: **16-01242631521**
გაცემის თარიღი: **19/09/2024**

ადრესატი: შპს ეს თი ეს
საიდენტიფიკაციო ნომერი: 400234055
მისამართი: საქართველო, თბილისი, მთაწმინდის რაიონი, მერაბ კოსტავას ქუჩა, №60, სართული №1

ქალაქ თბილისის მუნიციპალიტეტის სსიპ - ქალაქ თბილისის მუნიციპალიტეტის ტრანსპორტისა და ურბანული განვითარების სააგენტომ განიხილა 2024 წლის 17 სექტემბრის № 0124261654 -16 განცხადება, რომელთან დაკავშირებითაც გაცნობებთ შემდეგს:

დაკმაყოფილდეს 2024 წლის 17 სექტემბრის № 0124261654 -16 განცხადება და შეთანხმდეს ქალაქ თბილისში, მოსკოვის გამზირის N38-ში არსებულ მიწის ნაკვეთზე (საკადასტრო კოდი: 01.19.34.003.237) საგზაო მოძრაობის ორგანიზების სქემა თანდართულ ბმულზე არსებული დანართის შესაბამისად.

დანართი: სსიპ - ტრანსპორტისა და ურბანული განვითარების სააგენტოს მიერ შეთანხმებული საგზაო მოძრაობის ორგანიზების სქემები იხილეთ თანდართულ ბმულზე :

https://cloud.msda.ge/index.php/s/Hb3qF7YcyFOvetf

პატივისცემით,

ვიქტორ წილოსანი

სააგენტოს უფროსი

გამოყენებულია კვალიფიციური ელექტრონული ხელმოწერა/ ელექტრონული შტამპი

საქართველოს შინაგან საქმეთა სამინისტროს
საპატრულო პოლიციის დეპარტამენტი

MINISTRY OF INTERNAL AFFAIRS OF GEORGIA
PATROL POLICE DEPARTMENT

19/09/2024

MIA 3 24 02882589

შპს ''ეს თი ეს''-ს
ასლი: შსს საპატრულო პოლიციის დეპარტამენტის
ქ. თბილისის მთავარი სამმართველოს

შსს საპატრულო პოლიციის დეპარტამენტში განხილულ იქნა თქვენი განცხადება, რომელშიც ითხოვთ, ქ. თბილისში, მოსკოვის გამზირის N38-ში არსებულ მიწის ნაკვეთებზე (ს/კ: 01.19.34.003.237) საგზაო-სატრანსპორტო ინფრასტრუქტურის ნაკადების მიმართულების საგზაო მოძრაობის ორგანიზაციის წარმოდგენილი მუდმივი სქემის შეთანხმებას.

ვითვალისწინებთ რა, ქ. თბილისის მუნიციპალიტეტის მერიის ს.ს.ი.პ. ტრანსპორტისა და ურბანული განვითარების სამსახურის (2024 წლის 19 სექტემბრის 16-01242631521) თანხმობას შსს საპატრულო პოლიციის დეპარტამენტი ითანხმებს (საგზაო მოძრაობის უსაფრთხოების კუთხით) წარმოდგენილ მუდმივი მოძრაობის ორგანიზაციის სქემას, ხოლო ტერიტორიაზე მისასვლელი გზა აღიჭურვოს მოძრაობის რეგულირების ტექნიკური საშუალებებით თანდართული სქემის შესაბამისად.

დანართი: სქემა 1 ფაილად

პატივისცემით,

საპატრულო პოლიციის დეპარტამენტი /
საორგანიზაციო სამმართველო / საგზაო მოძრაობის
ზედამხედველობის განყოფილება
განყოფილების უფროსი
ბარბაქაძე დავით

0190, თბილისი, ნოე რამიშვილის ქ. №38
№38, Noe Ramishvili St. 0190, Tbilisi, Georgia

ტელ./Tel.: (+995 032) 2 41 42 42
ფაქსი/Fax: (+995 032) 2 41 85 02
E-mail: patrolinfo@mia.gov.ge

სამშენებლო ღობე მოეწყობა მშენებლობის ნებართვის აღებიდან ერთი თვის მანძილზე

სამშენებლო ტექნიკა არ იმოძრავებს პიკის საათებში 08:00 სთ-დან 11:00 სთ-მდე და 17:00 სთ-დან 20:00 სთ-მდე

არსებული კაპიტალური ღობე

არსებული შესასვლელ-გამოსასვლელი

01.19.34.003.237

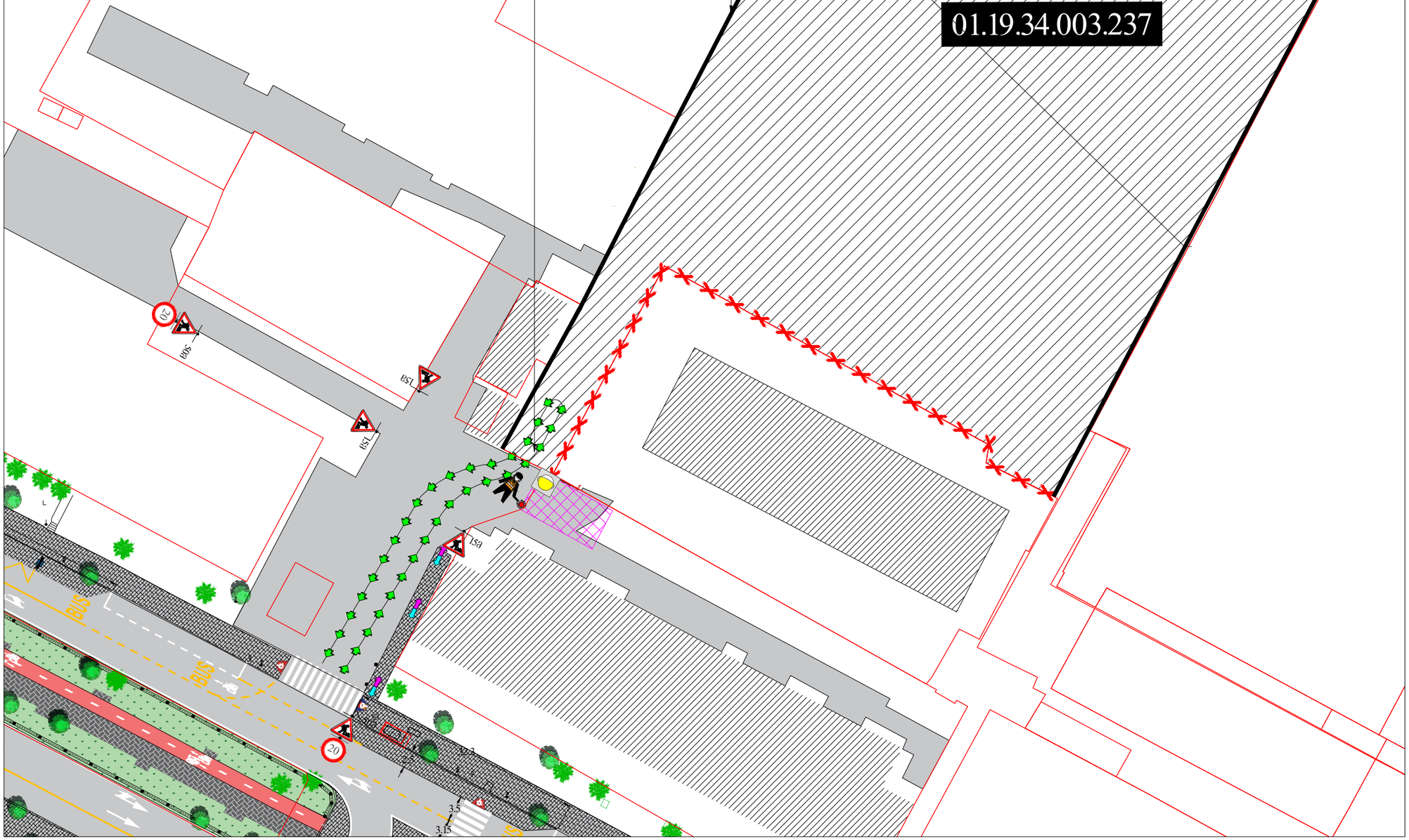

საგზაო მოძრაობის ორგანიზების დროებითი სქემა

მისამართი:

ქ. თბილისი მოსკოვის გამზირი №38 (ს.კ. 01.19.34.003.237) საგზაო მოძრაობის ორგანიზების დროებითი სქემა. (ღობის მონტაჟი-დემონტაჟი)

თარიღი: 2024 წელი	მასშტაბი: პირობითი
დამკვეთი:	შ.პ.ს "მეტრიკ"

შ.პ.ს "STS"
(Smart Transportation Solutions)

შეასრულა: ნიკა სიდამონიძე
ტელ: 598-77-88-48

ტელ: 577 15-55-75 შეამოწმა: ვახტანგ თავდიშვილი
ტელ: 551-14-14-84

საგზაო მოძრაობის ორგანიზაციის ტექნიკური საშუალებები

1.26 -5ც

3.24 - 2ც

ტ7 ციმციმა-1ც

პირობითი აღნიშვნები

ქვეითთა მოძრაობის მიმართულება

საშენებლო ტექნიკის მოძრაობის მიმართულება

ღობური

არსებული კაპიტალური ღობე

მედროშე 1 ადამიანი

SMART TRANSPORTATION SOLUTIONS

სამშენებლო სამუშაოები გაბრძელდება მშენებლობის ნებართვის აღებიდან ორი წლის მანძილზე

სამშენებლო ტექნიკა არ იმოძრავებს პიკის საათებში 08:00 სთ-დან 11:00 სთ-მდე და 17:00 სთ-დან 20:00 სთ-მდე

არსებული კაპიტალური ღობე

01.19.34.003.237

1.65
1.35
1.95
1.35
1.6

არსებული შესასვლელ-გამოსასვლელი

BUS
BUS
3.5
3.15

საგზაო მოძრაობის ორგანიზების დროებითი სქემა

მისამართი:

ქ. თბილისი მოსკოვის გამზირი №38 (ს.კ. 01.19.34.003.237) საგზაო მოძრაობის ორგანიზების დროებითი სქემა. (მშენებლობის პერიოდი)

თარიღი: 2024 წელი	მასშტაბი: პირობითი
დამკვეთი:	შ.პ.ს "მეტრიკ"

შ.პ.ს "STS"
(Smart Transportation Solutions)

შეასრულა: ნიკა სიდამონიძე
ტელ: 598-77-88-48

ტელ: 577 15-55-75 შეამოწმა: ვახტანგ თავდიშვილი
ტელ: 551-14-14-84

საგზაო მოძრაობის ორგანიზაციის ტექნიკური საშუალებები

ტ7 ციმციმა-1ც



პირობითი აღნიშვნები

ქვეითთა მოძრაობის მიმართულება

საშენებლო ტექნიკის მოძრაობის მიმართულება

არსებული კაპიტალური ღობე

მეტროში 1 ადამიანი

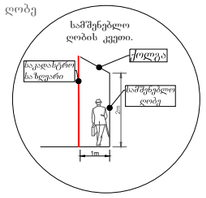

SMART TRANSPORTATION SOLUTIONS

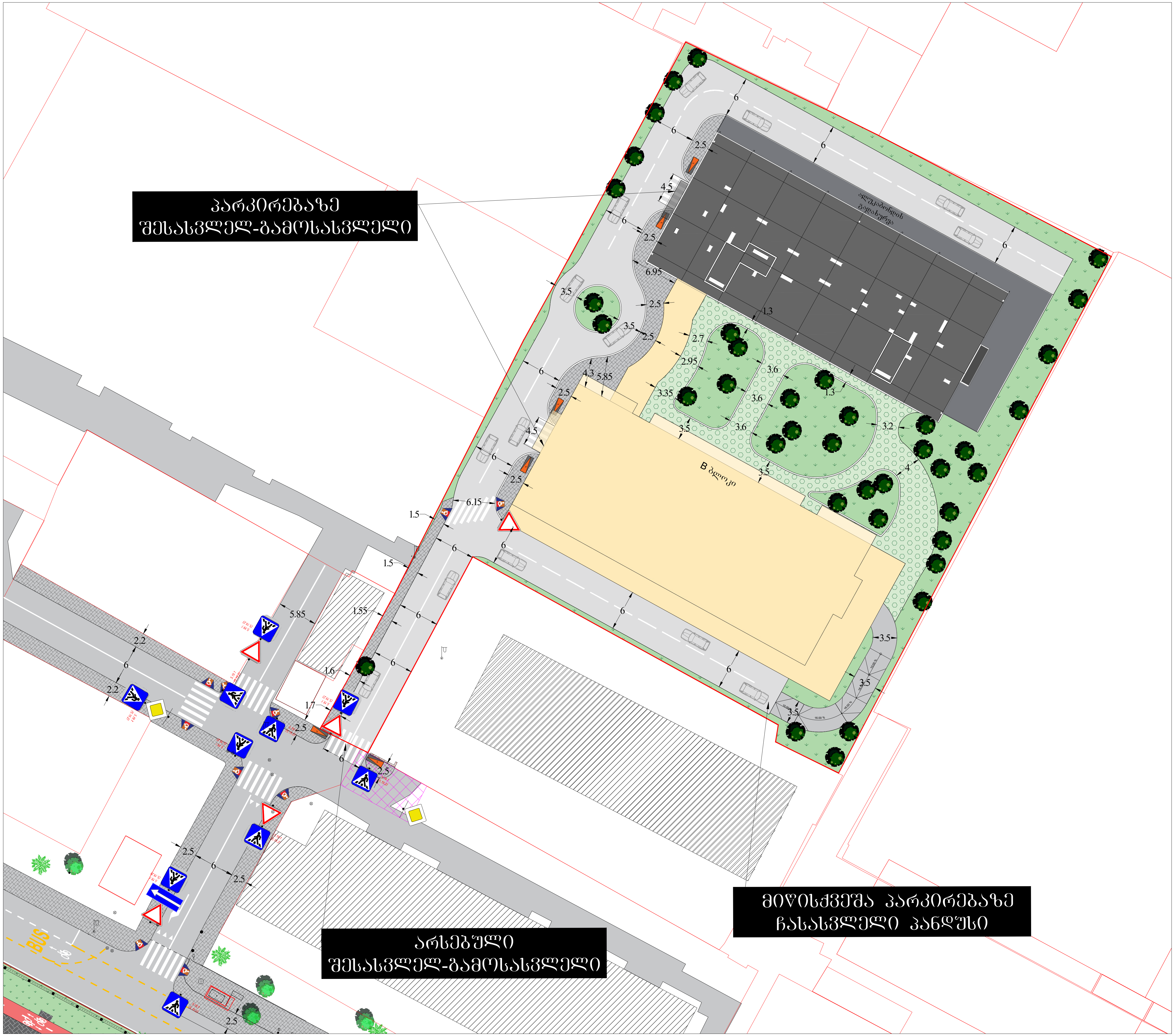

საგზაო მოძრაობის ორგანიზების სქემა

მისამართი:	
ქ. თბილისი მოსკოვის გამზირი №38 (ს.კ. 01.19.34.003.237) საგზაო მოძრაობის ორგანიზების სქემა.	
თარიღი: 2024 წელი	მასშტაბი: პირობითი
დამკვეთი:	შ.პ.ს "მეტრიკ"

შ.პ.ს "STS"
(Smart Transportation Solutions)
ტელ: 577 15-55-75

შეასრულა: ნიკა სიდამონიძე
ტელ: 598-77-88-48

შეამოწმა: ვახტანგ თავდიშვილი
ტელ: 551-14-14-84

საგზაო მოძრაობის ორგანიზაციის ტექნიკური საშუალებები

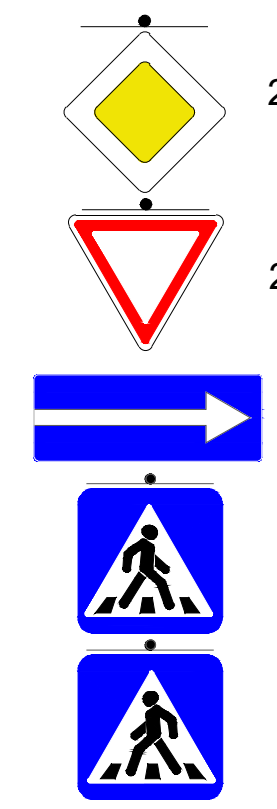

პირობითი აღნიშვნები

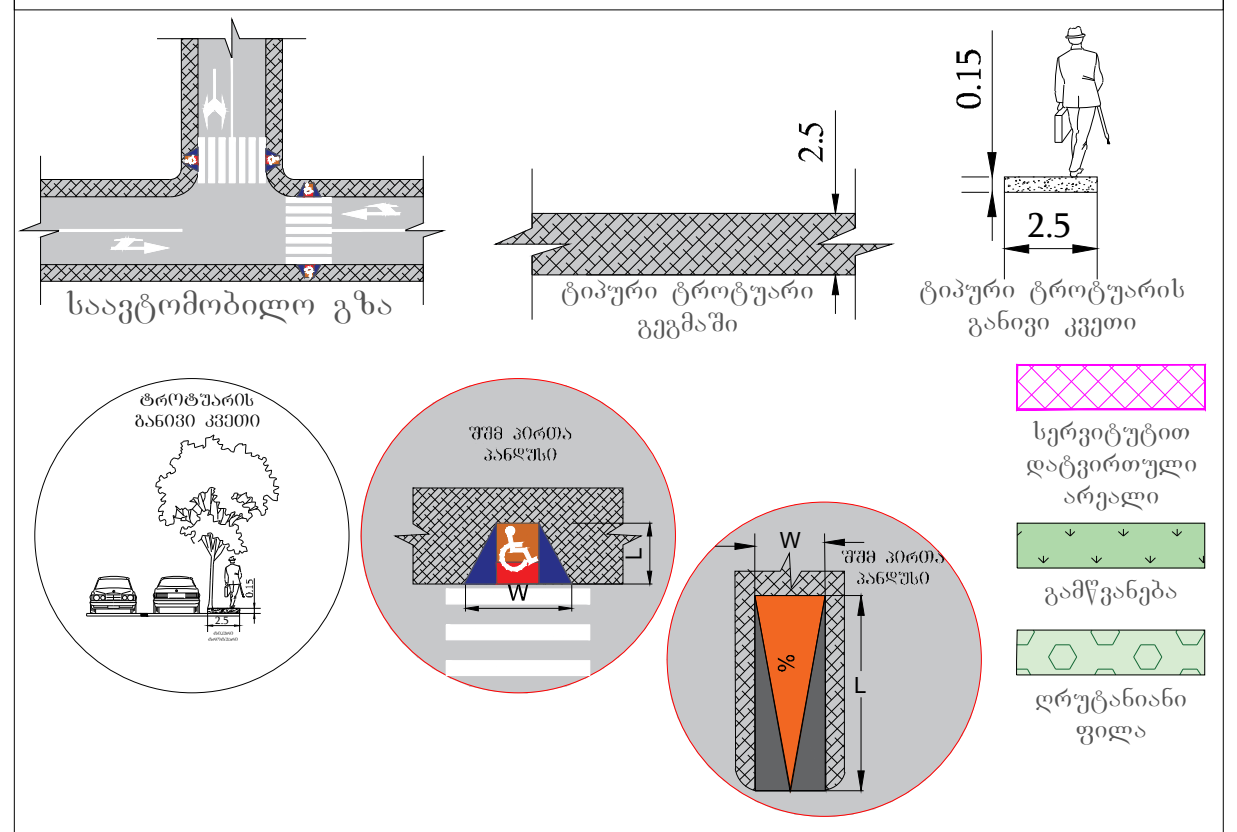

შენიშვნა:
პანდუსის პარამეტრები განისაზღვრება 41-ე დადგენილების ქვეთავი 406 -ის მიხედვით.

SMART TRANSPORTATION SOLUTIONS