შეთანხმებული დროებითი და მუდმივი სქემები

დაკორექტირებული სქემები

დაკორექტირდა მხოლოდ მუდმივი სქემა რადგან მოეწყო დამატებითი შესასვლელი 0 ნიშნულის პარკინგში.
ვინაიდან არ კორექტირდებოდა დროებითი სქემები, ტრანსპორტის სამსახურმა მოითხოვა მხოლოდ მუდმივი სქემის

დაკორექტირება, ხოლო საპატრულო სამსახურში შეთანხმდა ორივე, დროებითი და მუდმივი სქემა

შენიშვნა:

ნუმერაციით აღნიშნულია საპროექტო ნიშნები, რომელიც უნდა განათავსოს ობიექტის მფლობელმა. ნუმერაციის გარეშე აღნიშნულია არსებული ან პერსპექტიული ნიშნები.

ქუჩის განივი კვეთი,
საპროექტო ტერიტორიის მიმდებარედ

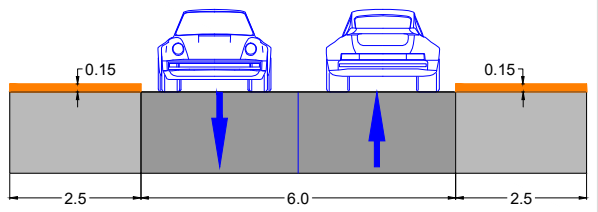

ქუჩის განივი კვეთი,
საპროექტო ტერიტორიის მიმდებარედ

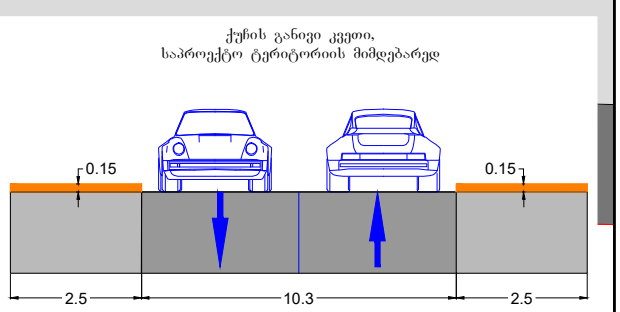

პანდუსის მახასიათებლები

პირობითი აღნიშვნები:

- შესასვლელი
- ტროტუარის პირობითი აღნიშვნა
- გზის პირობითი აღნიშვნა
- არსებული სერვიტუტი
- საპროექტო სერვიტუტი
- შშმ პირთა პანდუსები

მ. 1:500

დამკვეთი: რკ თბილისის სამომხმარებლო კოოპერატივი	საგზაო მოძრაობის ორგანიზების სქემა (სამუშაოთა დასრულებული ვარიანტი)
ქ. თბილისი, კონსტანტინე სტანისლავსკის ქ. №11, ნაკვ. № 01.13.06.004.019–ში, მშენებარე ობიექტის საგზაო მოძრაობის ორგანიზების სქემა, საპროექტო ტერიტორიის სატრანსპორტო/საგზაო ინფრასტრუქტურის დატანით	

შენიშვნა:

სამშენებლო ღობე და ძოლგა ეწყობა ისე, რომ <u>არ კვეთს</u> ბოძებს და არსებულ ხე ნარგავებს.

ქვეითთა გადაადგილებისთვის შენარჩუნებულია სივრცე, არანაკლებ 0.9 მეტრი სიგანით.

ღობის განთავსება გათვალისწინებულია 2 წლის ვადით.

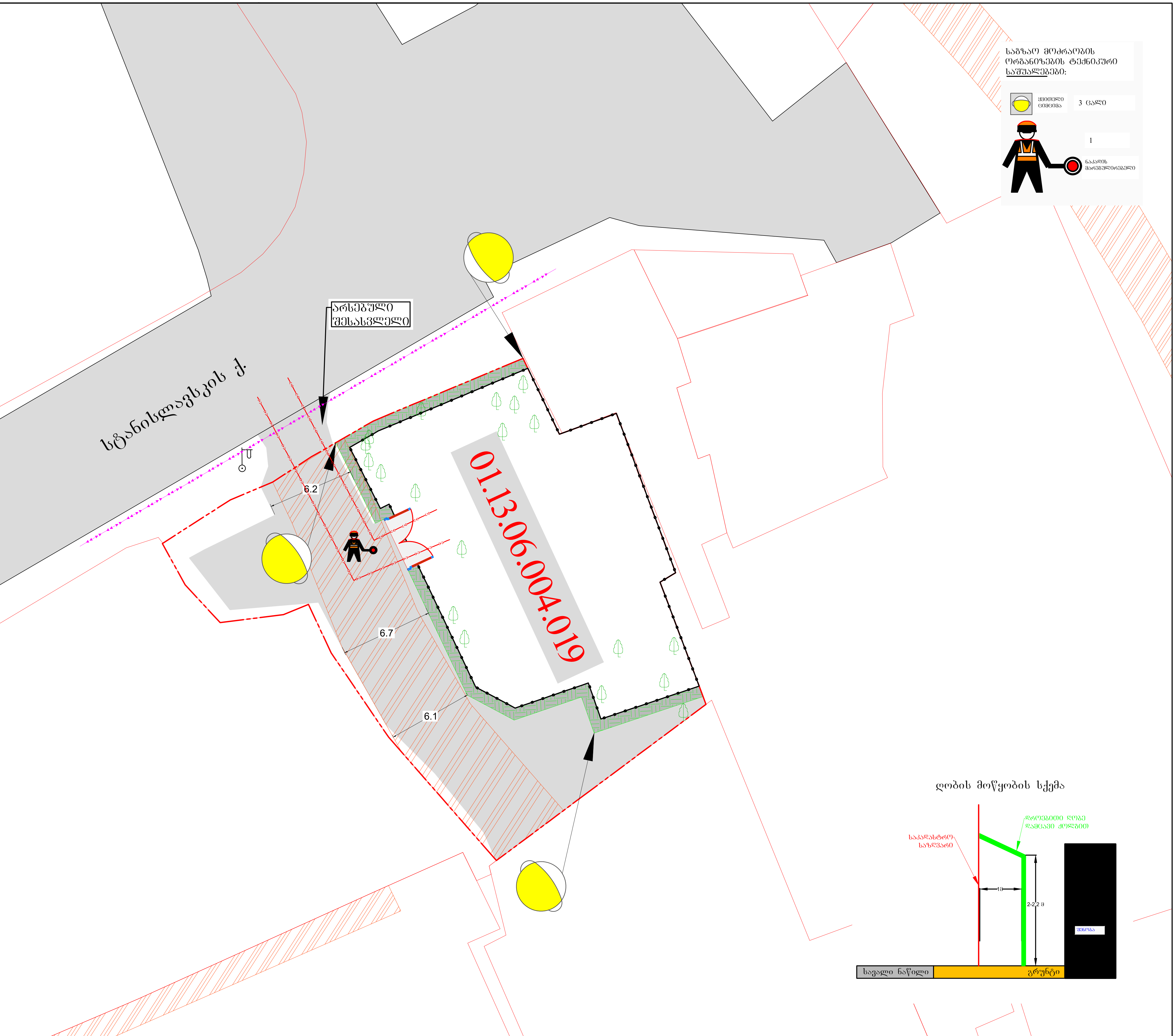

მ. 1:1000

პირობითი აღნიშვნები:

- უსაფრთხოების მოაჯირი ან ჯებირი
- სამშენებლო პოლიგონის ღობე
- ქვეითთა ნაკადის მიმართულება
- სამშენებლო ტექნიკის მიმართულება
- ღობის გადახურვა დამცავი ძოლგა

დამკვეთი: რკ თბილისის სამომხმარებლო კოოპერატივი	საგზაო მოძრაობის ორგანიზების სქემა (მშენებლობის პერიოდში)
ქ. თბილისი, კონსტანტინე სტანისლავსკის ქ. №11, ნაკვ. № 01.13.06.004.019–ში, მშენებარე ობიექტის საგზაო მოძრაობის ორგანიზების სქემა, საპროექტო ტერიტორიის სატრანსპორტო/საგზაო ინფრასტრუქტურის დატანით	

შენიშვნა:
სამშენებლო ღობის მონტაჟის და დემონტაჟის სამუშაოები განხორციელდება, დაწყებიდან 10 დღის ვადაში

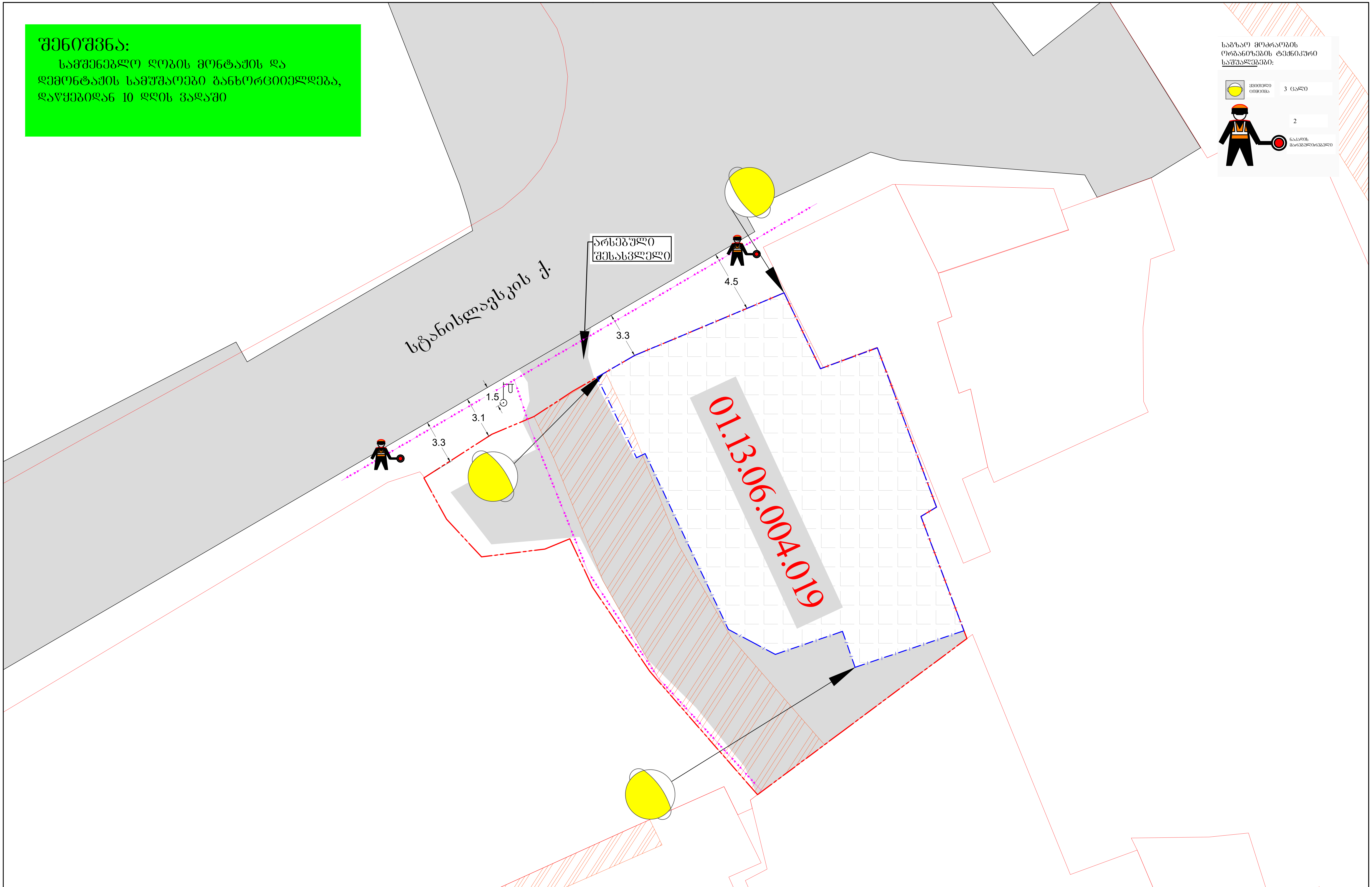

მ. 1:1000

პირობითი აღნიშვნები:

უსაფრთხოების მოაჯირი ან ჯებირი
მიმმართველი ბარიერი
ქვეითთა ნაკადის მიმართულება
სამშენებლო ტექნიკა
ღობის სამშენებლო პოლიგონი
staff

დამკვეთი: რკ თბილისის სამომხმარებლო კოოპერატივი

ქ. თბილისი, კონსტანტინე სტანისლავსკის ქ. №11, ნაკვ. № 01.13.06.004.019–ში, მშენებარე ობიექტის, დროებითი სამშენებლო ღობის მონტაჟი/დემონტაჟის დროს, საგზაო მოძრაობის ორგანიზების სქემა

საგზაო მოძრაობის ორგანიზების სქემა (ღობის მონტაჟი/დემონტაჟის სამუშაოთა წარმოების პერიოდში)

საჩართველო

ქალაქი თბილისი, კონსტანტინე სტანისლავსკის ქუჩა, №11. 746კვ.მ არასასოფლო-სამეურნეო დანიშნულების
ს/კ №01.13.06.004.019 მიწის ნაკვეთის ტოპოგრაფიული

გეგმა



პირობითი აღნიშვნები

WGS 1984-ის კოორდინატთა სისტემის UTM პროექცია

ძს	საცხ. შენობა	ბორდიული ხის ღობე	ჭიშკარი
ას	არასაცხ. შენობა	ლობე	ბეტონი
	ფარდული	ქვის კედელი	წვალებგვანილობა
	მშენებარე შენობა	ფილაქვა	კავშირგაბმულობა
	საკრანსფორ. ჯიხური	რკინიზა	ელ. ქსელები
	ხეები	სამფოვალეურედო ჭები	ბუნებრივი აირი
	გარე განათება	ელ. გადამცემი ანძა	სადრენაჟო ინფრასტრუქტურა
			ინტერნეტ ქსელი

შენიშვნა: 1) ნაკვეთის საზღვარი (თუ იგი არის ნახაზზე) მითითებულია დამკვეთის მიერ

2) მიწის სამუშაოების შესრულებისას შეატყობინეთ კომუნიკაციის წარმომადგენლებს

შპს „ქალაქი"
საქართველო, თბილისი, შარტავას ქუჩა 14

GEORGIA "KALAKI" LLC 405482909 * საქართველო * "ᲙᲐᲚᲐᲙᲘ"

ტექნიკური დირექტორი:	ვ.გაი
აზომა:	გ. ბოლქვაძე
დახაზა:	გ. ბოლქვაძე
დამკვეთი:	
მაშტაბი: 1:500	18.09.2024წ

საქართველო

ქალაქი თბილისი, კონსტანტინე სტანისლავსკის ქუჩა, №11. 746კვ.მ არასასოფლო-სამეურნეო დანიშნულების
ს/კ №01.13.06.004.019 მიწის ნაკვეთის ტოპოგრაფიული

გეგმა

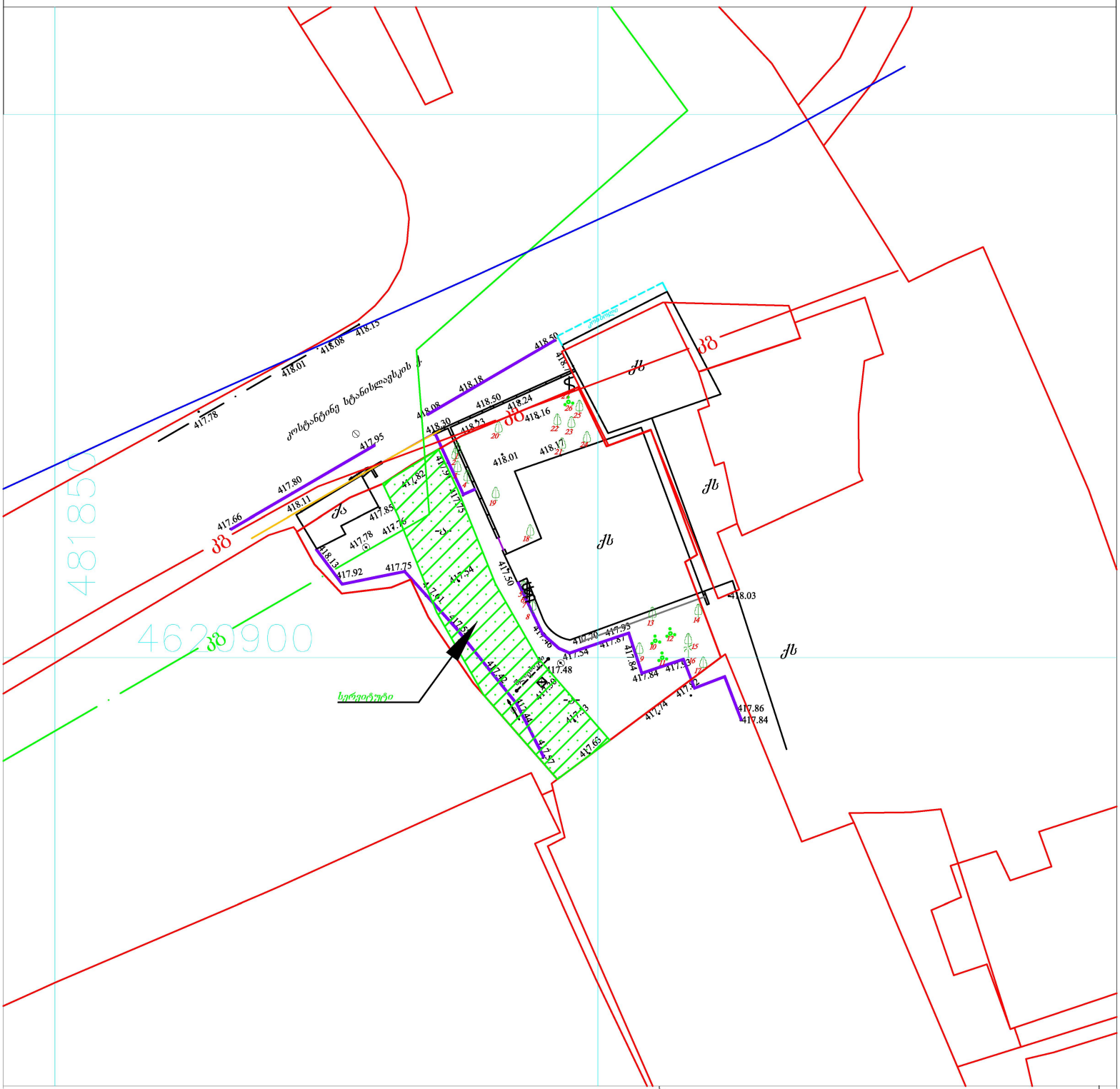

პირობითი აღნიშვნები

WGS 1984-ის კოორდინატთა სისტემის UTM პროექცია

ძს	საცხ. შენობა	ბორდიული ხის ღობე	ჭიშკარი
ძა	არასაცხ. შენობა	ღობე	ბეტონი
	ფარდული	ქვის კედელი	წყალგაყვანილობა
	მშენებარე შენობა	კედელი	კავშირგაბმულობა
	სატრანსფორ. ჯიხური	ფლატე	ელ. ქსელები
	ხეები გარე განათება	რკინიგზა	ბუნებრივი აირი
		სამეთვალყურეო ჭები	სადრენაჟო ინფრასტრუქტურა
		ელ. გადამცემი ბაზი	ინტერნეტ ქსელი

შენიშვნა:1) ნაკვეთის საზღვარი (თუ იგი არის ნახაზზე) მითითებულია დამკვეთის მიერ

2) მიწის სამუშაოების შესრულებისას შეატყობინეთ კომუნიკაციის წარმომადგენლებს

შპს „ქალაქი“
საქართველო, თბილისი, შარტავას ქუჩა 14

ტექნიკური დირექტორი:		ვ.ვაი
აზომა:		მ. ბოლქვაძე
დახაზა:		მ. ბოლქვაძე
დამკვეთი:		
მაშტაბი: 1:500		18.09.2024წ

ქალაქ თბილისის მუნიციპალიტეტის საჯარო სამართლის იურიდიული პირი – ქალაქ თბილისის მუნიციპალიტეტის ტრანსპორტისა და ურბანული განვითარების სააგენტო

წერილის ნომერი: **16-01251153002**
გაცემის თარიღი: **28/04/2025**

ადრესატი: ვლადიმერ გაი
პირადი ნომერი: 01008058955
მისამართი: საქართველო, ქალაქი თბილისი, ნიკო ცხვედაძის ქუჩა, N 32

ქალაქ თბილისის მუნიციპალიტეტის სსიპ - ქალაქ თბილისის მუნიციპალიტეტის ტრანსპორტისა და ურბანული განვითარების სააგენტომ განიხილა 2025 წლის 23 აპრილის № 01251133120-16 განცხადება, რომელთან დაკავშირებითაც გაცნობებთ შემდეგს:

დაკმაყოფილდეს 2025 წლის 23 აპრილის № 01251133120-16 განცხადება და შეთანხმდეს ქალაქ თბილისში, კონსტანტინე სტანისლავსკის ქუჩა N11-ში არსებულ მიწის ნაკვეთზე (საკადასტრო კოდი: 01.13.06.004.019) საგზაო მოძრაობის ორგანიზების სქემა თანდართულ ბმულზე არსებული დანართის შესაბამისად.

წარმოდგენილი საგზაო მოძრაობის ორგანიზების სქემა სააგენტოს მიერ შეთანხმდა იმ პირობით, რომ ტროტუარების ნაწილი, რომელიც მდებარეობს საკადასტრო საზღვრებში, დაიტვირთება საჯარო სერვიტუტით, ხოლო სერვიტუტის არეალის განსაზღვრა მოხდება ტროტუარის დასაწყისიდან ტროტუარის დასასრულამდე სამანქანო შესასვლელ-გამოსასვლელი გზის ჩათვლით.

საგზაო მოძრაობის ორგანიზების სქემის ცვლილება საჭიროებს შეთანხმებას სააგენტოსთან.

გადაწყვეტილების გასაჩივრება, დაინტერესებული მხარის მიერ, შესაძლებელია ამ გადაწყვეტილების გაცნობიდან ერთი თვის ვადაში ქალაქ თბილისის მუნიციპალიტეტის მერთან (მისამართი: ჟ. შარტავას ქუჩა N7) კანონმდებლობით დადგენილი წესით.

დანართი: სსიპ - ტრანსპორტისა და ურბანული განვითარების სააგენტოს მიერ შეთანხმებული საგზაო მოძრაობის ორგანიზების სქემები იხილეთ თანდართულ ბმულზე :

https://cloud.msda.ge/index.php/s/Z2PfyI07dWm0SxM

პატივისცემით,

ნინო ბაგაშვილი

სააგენტოს უფროსი

გამოყენებულია კვალიფიციური ელექტრონული ხელმოწერა/ ელექტრონული შტამპი

ქალაქ თბილისის მუნიციპალიტეტის საჯარო სამართლის იურიდიული პირი – ქალაქ თბილისის მუნიციპალიტეტის ტრანსპორტისა და ურბანული განვითარების სააგენტო

წერილის ნომერი: **16-01250233018**
გაცემის თარიღი: **23/01/2025**

ადრესატი: ვლადიმერ გაი
პირადი ნომერი: 01008058955
მისამართი: საქართველო, ქალაქი თბილისი, ნიკო ცხვედაძის ქუჩა, N 32

ქალაქ თბილისის მუნიციპალიტეტის სსიპ - ქალაქ თბილისის მუნიციპალიტეტის ტრანსპორტისა და ურბანული განვითარების სააგენტომ განიხილა 2025 წლის 22 იანვრის № 01250223562-16 განცხადება, რომელთან დაკავშირებითაც გაცნობებთ შემდეგს:

დაკმაყოფილდეს 2025 წლის 22 იანვრის № 01250223562-16 განცხადება და შეთანხმდეს ქალაქ თბილისში, კონსტანტინე სტანისლავსკის ქუჩა N11-ში არსებულ მიწის ნაკვეთზე (საკადასტრო კოდი: N 01.13.06.004.019) საგზაო მოძრაობის ორგანიზების სქემა თანდართულ ბმულზე არსებული დანართის შესაბამისად.

წარმოდგენილი საგზაო მოძრაობის ორგანიზების სქემა სააგენტოს მიერ შეთანხმდა იმ პირობით, რომ ტროტუარებისა და სამანქანო გზის ნაწილი, რომელიც მდებარეობს საკადასტრო საზღვრებში, დაიტვირთება საჯარო სერვიტუტით, ხოლო სერვიტუტის არეალის განსაზღვრა მოხდება ტროტუარის დასაწყისიდან ტროტუარის დასასრულამდე სამანქანო შესასვლელ-გამოსასვლელი გზის ჩათვლით.

საგზაო მოძრაობის ორგანიზების სქემები შეთანხმებულია იმ პირობით, რომ სამშენებლო ტექნიკა იმოძრავებს მოქმედი სამართლებრივი დადგენილი წესით.

ასევე გაცნობებთ, რომ საჭიროების შემთხვევაში, სსიპ ტრანსპორტისა და ურბანული განვითარების სააგენტო იტოვებს უფლებამოსილებას, მოითხოვოს სამუშაოების პერიოდში არსებული სიტუაციის საგზაო მოძრაობის ორგანიზების სქემის ალტერნატიული ვარიანტის წარმოდგენა.

სამუშაოების მიმდინარეობის პერიოდში, საგზაო მოძრაობის ორგანიზების დროებითი სქემის მიხედვით გათვალისწინებული საგზაო ნიშნები უნდა განთავსდეს მოძრავ დგარზე, რათა არ დაზიანდეს მიმდებარე ტერიტორიაზე არსებული ინფრასტრუქტურა.

იმ შემთხვევაში, თუ სამუშაოებისათვის საჭირო დროებითი და არსებული საგზაო ნიშნები ეწინააღმდეგება/ხელს უშლის ერთმანეთს, საჭიროა უკვე არსებული საგზაო ნიშნები შეიფუთოს, ხოლო სამუშაოს დასრულებისთანავე დემონტაჟი უნდა გაუკეთდეს დროებით დამონტაჟებულ საგზაო მოძრაობის ორგანიზების ტექნიკურ საშუალებებს და ქუჩის სავალი ნაწილი (ყველა შეფუთული ნიშნის ჩათვლით) მოყვანილი იქნას პირვანდელ მდგომარეობაში.

დამატებით გაცნობებთ, რომ თუ მშენებლობის პერიოდში, საპროექტო ტერიტორიის მიმდებარედ, ხორციელდება სხვა სამშენებლო სამუშაოები და დროებითი საგზაო ნიშნები, რომლებიც განთავსებულია სხვა, ნებართვის მქონე, შემსრულებელი კომპანიის მიერ და კვეთს/ეწინააღმდეგება თქვენს მიერ დასამონტაჟებელ საგზაო ნიშნებს, დროებითი საგზაო ნიშნები დაიტანოთ საჭიროებისამებრ და აუცილებლობის შემთხვევაში, სამუშაოები განახორციელოთ უკვე განთავსებული დროებითი საგზაო ნიშნების გამოყენებით. ხოლო, სხვა შემსრულებლის მიერ, სამუშაოების დასრულებისა და ნიშნების დემონტაჟის შემთხვევაში, უზრუნველყოთ თქვენი საგზაო ნიშნების სრულად მონტაჟი, მოცემული პირობების შესაბამისად.

საგზაო მოძრაობის ორგანიზების სქემის ცვლილება საჭიროებს შეთანხმებას სააგენტოსთან.

გადაწყვეტილების გასაჩივრება, დაინტერესებული მხარის მიერ, შესაძლებელია ამ გადაწყვეტილების გაცნობიდან ერთი თვის ვადაში ქალაქ თბილისის მუნიციპალიტეტის მერთან (მისამართი: ჟ. შარტავას ქუჩა N7) კანონმდებლობით დადგენილი წესით.

დანართი: სსიპ - ტრანსპორტისა და ურბანული განვითარების სააგენტოს მიერ შეთანხმებული საგზაო მოძრაობის ორგანიზების სქემები იხილეთ თანდართულ ბმულზე :

https://cloud.msda.ge/index.php/s/ZyYm9208e84juzP

პატივისცემით,

გამოყენებულია კვალიფიციური
ელექტრონული ხელმოწერა/
ელექტრონული შტამპი

ნინო ბაგაშვილი

სააგენტოს უფროსი

საქართველოს შინაგან საქმეთა სამინისტრო
საპატრულო პოლიციის დეპარტამენტი

MINISTRY OF INTERNAL AFFAIRS OF GEORGIA
PATROL POLICE DEPARTMENT

29/04/2025

MIA 4 25 01278608

მოქ. ჯ. ჯინჯიხაძეს
თქვენს 2025 წლის 28 აპრილის განცხადებაზე

ასლი: შსს საპატრულო პოლიციის დეპარტამენტის
ქ. თბილისის მთავარი სამმართველოს

შსს საპატრულო პოლიციის დეპარტამენტში განხილულ იქნა თქვენი განცხადება, რომელშიც ითხოვთ, ქ. თბილისი, კონსტანტინე სტანისლავსკის ქ. N11 ს/კ 01.13.06.004.019-ის მიმდებარედ ქ. თბილისის მერიის მუნიციპალიტეტის სსიპ ტრანსპორტის და ურბანული განვითარების სააგენტოს თანხმობის ნომერი: საგზაო მოძრაობის ორგანიზების სქემის შეთანხმებას (მოძრაობის უსაფრთხოების კუთხით), რომელსაც ვითანხმებთ და შენიშვნები არ გაგვაჩნია.

საპატრულო პოლიციის დეპარტამენტი /
საორგანიზაციო სამმართველო / საგზაო მოძრაობის
ზედამხედველობის განყოფილება
განყოფილების უფროსი
ბარბაქაძე დავით

0190, თბილისი, ნოე რამიშვილის ქ. №38
№38, Noe Ramishvili St. 0190, Tbilisi, Georgia

ტელ./Tel.: (+995 032) 2 41 42 42
ფაქსი/Fax: (+995 032) 2 41 85 02
E-mail: patrolinfo@mia.gov.ge