A700 | მიწის ნაკვეთის გეგმა
1:200 | მიწის ნაკვეთის გრუნტის ცვლილება

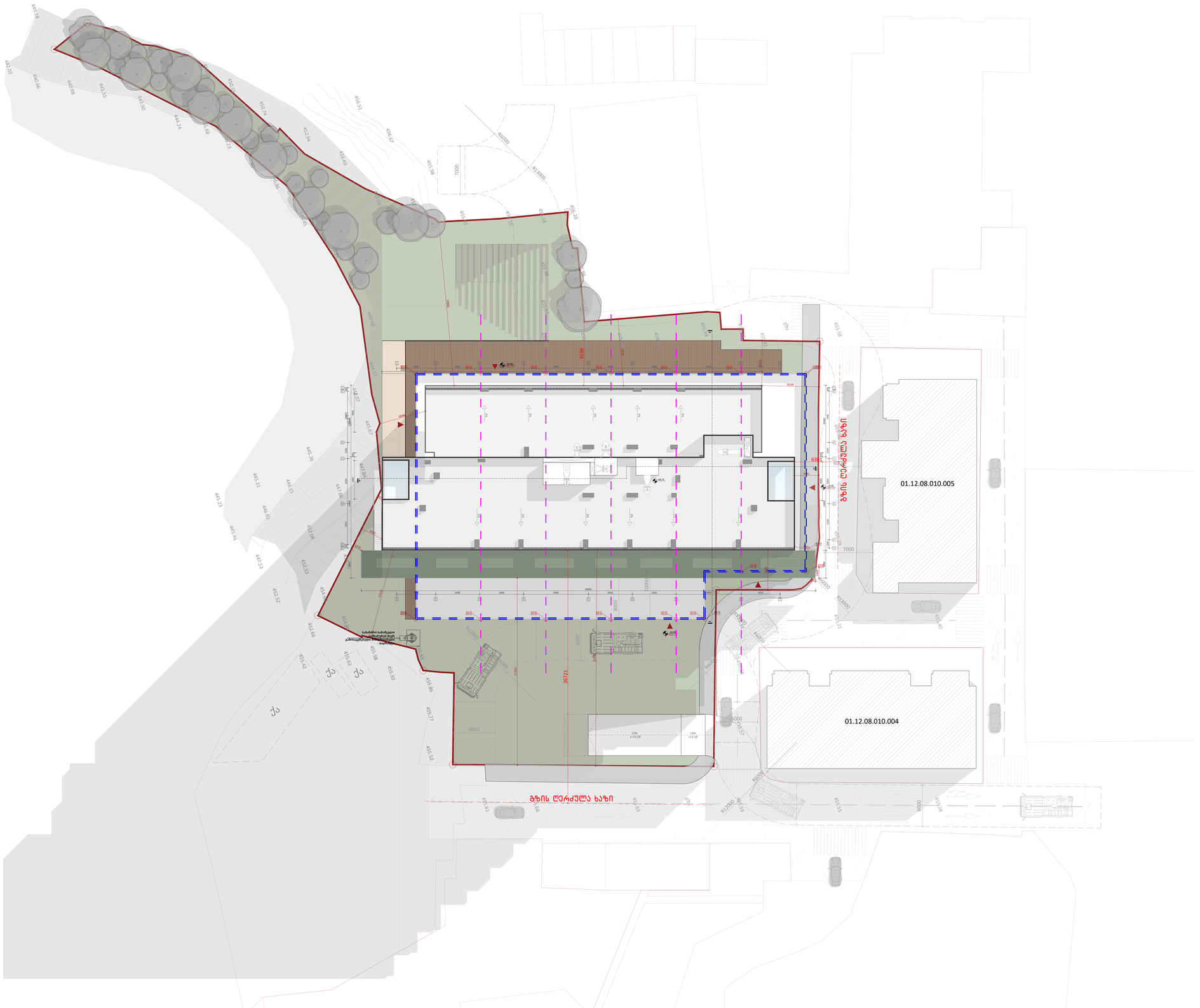

A0

A700

სათაური

მიწის ნაკვეთის გრუნტის ცვლილება

Ns studio
0179 ბაზალეთის ქუჩა 3
ქ. თბილისი, საქართველო.
Tel: 593 27 88 58
info@nsstudio.ge

პროექტი

ქალაქ თბილისში, ვერის ქუჩა 15-ში
მდებარე ტერიტორიაზე
მშენებლობის პროექტი

ინფორმაცია დამკვეთის შესახებ

შპს "ეი ჯეს AX"

სქემატური გეგმა



#29.04.2022
Cad Dwg File: **Kutaisi Residential**
ლუკა ჩაგანავა
ნინო ჯანტურია
გიორგი ვარლოსანიძე
დავით ბალიაური
ნიკალა ღლონტი
მარიამ ლორთქიფანიძე
ანკა მორგოშია

Ns studio

A701 | ფასადი 1'- 9 ღერძებ შორის

1:100 | მიწის ნაკვეთის გრუნტის ცვლილება



A0

A701

სათაური

მიწის ნაკვეთის გრუნტის ცვლილება

Ns studio
0179 ბაზალეთის ქუჩა 3
ქ. თბილისი, საქართველო.
Tel: 593 27 88 58
info@nsstudio.ge

პროექტი

ქალაქ თბილისში, ვერის ქუჩა 15-ში მდებარე ტერიტორიაზე მშენებლობის პროექტი

ინფორმაცია დამკვეთის შესახებ

შპს "ეი ენს AX"

სქემატური გეგმა

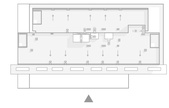

#29.04.2022

Cad Dwg File: **Kutaisi Residential**

ლუკა ჩაგანავა	
ნინო ჭანტურია	
გიორგი ვარდოსანიძე	
დავით ბალიაური	
ნიკოლა ღლონტი	
მარიამ ღორდაძე	
ანკა მორგოშია	

Ns studio

A703 | ფასადი 9 - 1 ღერძებ შორის

1:100 | მიწის ნაკვეთის გრუნტის ცვლილება

საკადასტრო საზღვარი

საკადასტრო საზღვარი

+60.45

+59.39

+57.35

+8.25

455.12
455.20

455.93
455.20

+27.55

+60.45=515.65

+59.30=514.50

Roof
+58.10=513.30

16
+54.70=509.70

15
+51.30=506.30

14
+47.90=503.10

13
+44.50=499.70

12
+41.30=496.30

11
+37.70=492.90

10
+34.30=489.50

9
+30.90=486.10

8
+27.50=482.70

7
+24.10=479.30

6
+20.70=475.9

5
+17.30=472.50

4
+13.90=469.10

3
+10.50=465.70

2
+7.10=462.23

ტროტუარი
+3.55=458.75

1
±0.00=455.20

-1
-2.80=452.40

-3
-5.60=449.60

-5
-8.40=446.8

5682 | 5650 | 9450 | 6350 | 6400 | 9400 | 6400 | 6400 | 5650 | 4031

9 | 8 | 7 | 6 | 5 | 4 | 3 | 2 | 1

A0

A703

სათაური

მიწის ნაკვეთის გრუნტის ცვლილება

Ns studio
0179 ბაზალეთის ქუჩა 3
ქ. თბილისი, საქართველო.
Tel: 593 27 88 58
info@nsstudio.ge

პროექტი

ქალაქ თბილისში, ვერხნის ქუჩა 15-ში მდებარე ტერიტორიაზე მშენებლობის პროექტი

ინფორმაცია დამკვეთის შესახებ

შპს "ეი ოქს AX"

სქემატური გეგმა

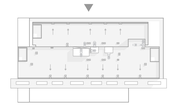

#29.04.2022

Cad Dwg File: **Kutaisi Residential**

ლუკა ჩაგანავა
ნინო ჯანტურია
გიორგი ვარლოსანიძე
დავით ბალიაგაძე
ნიკალა ღლონტი
მარიამ ლორთქიფანიძე
ანკა მორგოშია

Ns studio

A702 | ფასადი A'- J ღერძებ შორის

1:100 | მიწის ნაკვეთის გრუნტის ცვლილება



A0

A702

სათაური

მიწის ნაკვეთის გრუნტის ცვლილება

Ns studio
0179 ბაზალეთის ქუჩა 3
ქ. თბილისი, საქართველო.
Tel: 593 27 88 58
info@nsstudio.ge

პროექტი

ქალაქ თბილისში, ერწოს ქუჩა 15-ში მდებარე ტერიტორიაზე მშენებლობის პროექტი

ინფორმაცია დამკვეთის შესახებ

შპს "ეი იქს აჰ"

სქემატური გეგმა

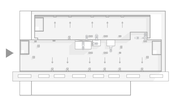

#29.04.2022

Cad Dwg File: **Kutaisi Residential**

ლუკა ჩაგანავა
ნინო ჭანტურია
გიორგი ჯარღინაძე
დავით ბალიაძე
ნიკალა ღლონტი
მარიამ ლორთქიფანიძე
ანკა მორგოშია

Ns studio

საკადასტრო საზღვარი

საკადასტრო საზღვარი



+60.45=515.80 21
+59.30=514.80 Roof
+58.10=513.80 20
+54.70=509.70 19
+51.30=506.30 18
+47.90=503.50 17
+44.50=499.70 16
+41.10=496.30 15
+37.70=492.90 14
+34.30=489.50 13
+30.90=486.10 12
+27.50=482.70 11
+24.10=479.30 10
+20.70=475.90 9
+17.30=472.50 8
+13.90=469.10 7
+10.50=465.70 6
+7.10=462.30 5
არსებული +3.55=458.75 4
±0.00=455.20 1

A0

A704

სათაური

მიწის ნაკვეთის გრუნტის ცვლილება

Ns studio
0179 ბაზალეთის ქუჩა 3
ქ. თბილისი, საქართველო.
Tel: 593 27 88 58
info@nsstudio.ge

პროექტი

ქალაქ თბილისში, ერწოს ქუჩა 15-ში
მდებარე ტერიტორიაზე
მშენებლობის პროექტი

ინფორმაცია დამკვეთის შესახებ

შპს "ეი ჯეს AX"

სქემატური გეგმა



#29.04.2022

Cad Dwg File: **Kutaisi Residential**

ლუკა ჩაგანავა

ნინო ჭანტურია

გიორგი ჯარღოსანიძე

დავით ბალიაგაძე

ნიკოლა ღლონტი

მარიამ ლორთქიფანიძე

ანკა მორგოშია

Ns studio