ქალაქ თბილისის მუნიციპალიტეტის საჯარო სამართლის იურიდიული პირი – ქალაქ თბილისის მუნიციპალიტეტის ტრანსპორტისა და ურბანული განვითარების სააგენტო

წერილის ნომერი: **16-01243033215**
თარიღი: **29/10/2024**

ადრესატი: გიორგი ხმალაძე
პირადი ნომერი: 35001018932
მისამართი: საქართველო, ქალაქი თბილისი, კოტე მაყაშვილის ჩიხი, N 1/10

ქალაქ თბილისის მუნიციპალიტეტის საკრებულოს 2024 წლის 16 აგვისტოს №43-63 დადგენილებით „ქალაქ თბილისის მუნიციპალიტეტის საჯარო სამართლის იურიდიული პირის – ქალაქ თბილისის მუნიციპალიტეტის ტრანსპორტისა და ურბანული განვითარების სააგენტოს დაფუძნებისა და დებულების დამტკიცების შესახებ“ ქალაქ თბილისის მუნიციპალიტეტის საკრებულოს 2020 წლის 24 იანვრის №52-1 დადგენილებაში შესული ცვლილების თანახმად, სსიპ ქალაქ თბილისის მუნიციპალიტეტის ტრანსპორტისა და ურბანული განვითარების სააგენტოს მიენიჭა ცალკეული ხაზობრივი ნაგებობების განთავსების, სამუშაოების ჩარმოების ან/და მათი შემდგომი რეგისტრაციის თაობაზე თანხმობის გაცემის უფლებამოსილება.

ზემოაღნიშნულის შესაბამისად, გიორგი ხმალაძის მიერ წარმოდგენილ №01242924294-16 განცხადებასთან დაკავშირებით გაცნობებთ შემდეგს:

1. დაკმაყოფილდეს განმცხადებლის წერილობითი თხოვნა და მიეცეს თანხმობა განათავსოს ქ. თბილისში, საბურთალოს რაიონში, ი. გაგარინის, გ. ისაკაძის და უ. შარტავას ქუჩების (ს/კ: №01.10.13.005.035) მიმდებარედ, ქალაქ თბილისის მუნიციპალიტეტის ტერიტორიაზე დროებითი ღობე, დანართში მონიშნულ სავარაუდო მონაკვეთზე, შეთანხმებული საგზაო მოძრაობის ორგანიზების სქემის შესაბამისად, უსაფრთხოების და ტექნიკური ნორმების სრული დაცვით, ტერიტორიაზე განთავსებული მწვანე ნარგავების / ხაზობრივი ნაგებობების დაუზიანებლად, სსიპ - ქ. თბილისის მუნიციპალიტეტის არქიტექტურის სამსახურის მიერ მშენებლობის ნებართვის გაცემის შემთხვევაში. სამუშაოების დასრულებისთანავე მუნიციპალიტეტის ტერიტორია მოყვანილ იქნას პირვანდელ მდგომარეობაში.

2. აქტი ძალაშია მისი გაცნობიდან 12 (თორმეტი) თვის ვადით.

დანართი: 10 (ათი) ფურცელი

(ელექტრონული ფორმით გაცემული აქტის გაცნობისთვის დაინტერესებულ მხარეს განესაზღვრება ვადა - სააგენტოს მიერ აქტის გამოცემიდან 30 (ოცდაათი) კალენდარული დღის ოდენობით. თუ აღნიშნულ ვადაში დაინტერესებული პირი აქტს არ გაეცნობა აქტი ითვლება ძალადაკარგულად.)

გადაწყვეტილების გასაჩივრება, კანონმდებლობით დადგენილი წესით, დაინტერესებული მხარის მიერ, შესაძლებელია ამ გადაწყვეტილების გაცნობიდან ერთი თვის ვადაში ქალაქ თბილისის მუნიციპალიტეტის მერთან (მისამართი: უ. შარტავას ქუჩა N7)

მამუკა მუმლაძე

ქალაქ თბილისის მუნიციპალიტეტის ტრანსპორტისა და ურბანული განვითარების სააგენტო-უფროსის მოადგილე

გამოყენებულია კვალიფიციური ელექტრონული ხელმოწერა/ელექტრონული შტამპი

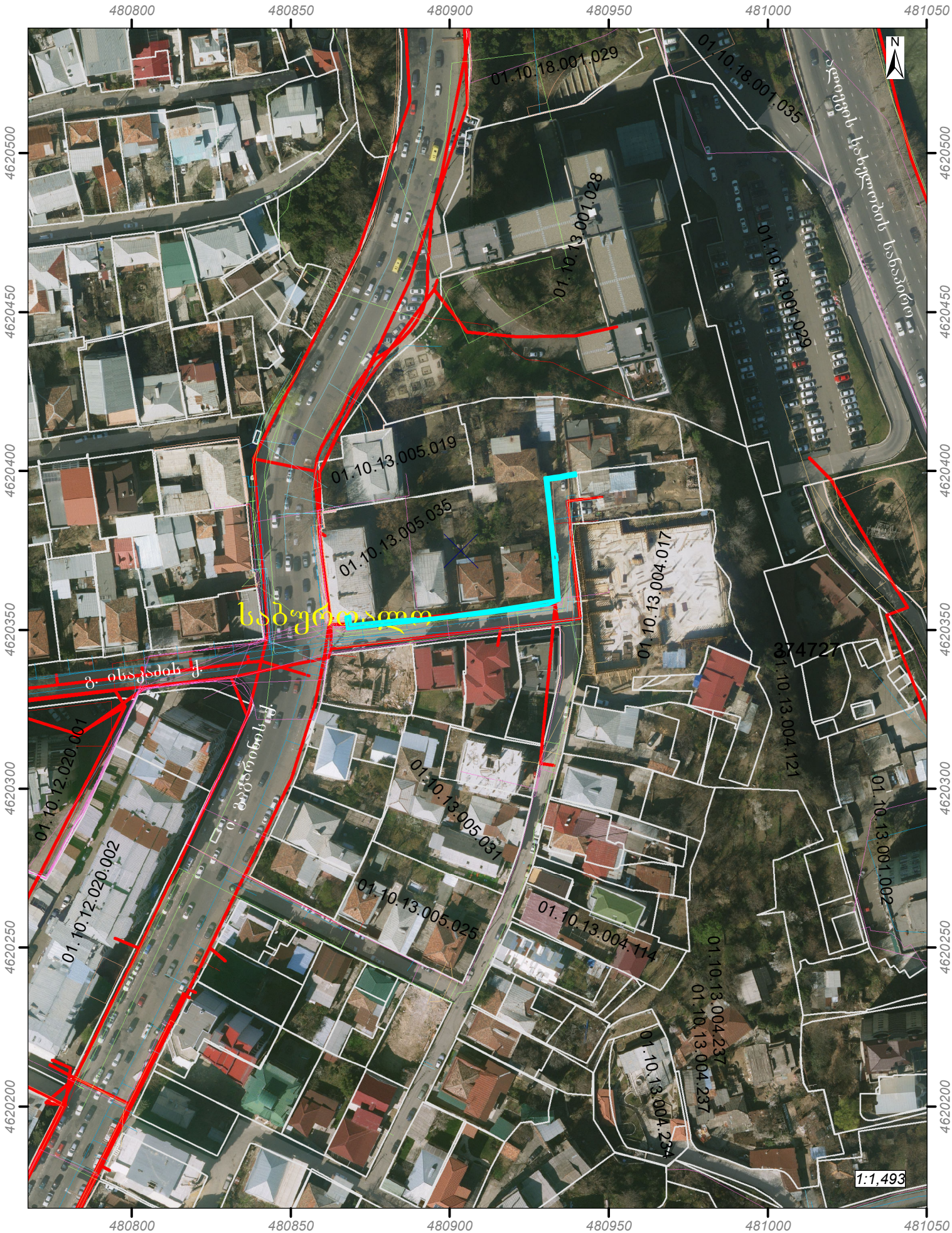

გამოსაყენებელი ტერიტორია. ფართობი: 102.8 კვ.მ.

საქართველოს შინაგან საქმეთა სამინისტროს
საპატრულო პოლიციის დეპარტამენტი

MINISTRY OF INTERNAL AFFAIRS OF GEORGIA
PATROL POLICE DEPARTMENT

12/09/2024

MIA 6 24 02796786

შპს ''ეს თი ეს''-ის წარმომადგენელი: არჩუაძე ნესტორი
თბილისი, ზღვისუბნის დას, III მ/რ, V კვ, კ.24ა, ბ.43
თქვენს 2024 წლის 12 სექტემბრის განცხადებაზე

ასლი: შსს საპატრულო პოლიციის დეპარტამენტის
ქ. თბილისის მთავარ სამმართველოს

შსს საპატრულო პოლიციის დეპარტამენტში განხილულ იქნა თქვენი განცხადება, რომელშიც ითხოვთ ქ.თბილისი, გაგარინის ქუჩა , N 27-ში არსებულ მიწის ნაკვეთზე (საკადასტრო კოდი: N 01.10.13.005.035) შესასვლელ-გამოსასვლელი გზის, სამშენებლო დამცავი ღობის მოწყობის და საგზაო-სატრანსპორტო ინფრასტრუქტურის ნაკადების მიმართულების საგზაო მოძრაობის ორგანიზაციის წარმოდგენილი დროებითი და მუდმივი სქემების შეთანხმებას.

ვითვალისწინებთ რა, ს.ს.ი.პ. ტრანსპორტისა და ურბანული განვითარების სააგენტოს (11.09.24წ 16-01242553437) თანხმობას შსს საპატრულო პოლიციის დეპარტამენტი ითანხმებს (საგზაო მოძრაობის უსაფრთხოების კუთხით) წარმოდგენილ დროებითი და მუდმივი მოძრაობის ორგანიზაციის სქემებს და არ არის წინააღმდეგი განახორციელოთ აღნიშნული სამუშაოები შემდეგი პირობების დაცვით:

- საგზაო მოძრაობის ორგანიზების სქემა ითვლება შეთანხმებულად სსიპ - თბილისის ტრანსპორტისა და ურბანული განვითარების სააგენტოში მუნიციპალიტეტის ტერიტორიაზე განსახორციელებელი სამუშაოთა წარმოების შესახებ შესაბამისი თანხმობის მისაღებად, განცხადების წარმოდგენისა და დადებითი გადაწყვეტილების მიღების შემთხვევაში;
- ქვეითად მოსიარულეთა უსაფრთხოების მიზნით დამცავი ღობის ფარგლებში მოეწყოს ქუჩის სავალი ნაწილის მხრიდან ქვეითად მოსიარულეთა ბილიკი, ღობე გზის სავალი ნაწილის მხრიდან გადაიხუროს და ღამის საათებში განათდეს;
- სამშენებლო ობიექტზე მისასვლელი გზა (სამუშაოების განხორციელების პროცესში) აღიჭურვოს მოძრაობის რეგულირების ტექნიკური საშუალებებით შეთანხმებული სქემების შესაბამისად, ხოლო მიმდებარე ტერიტორიაზე არსებულ მოძრაოის ორგანიზების ტექნიკურ საშუალებებს გაუკეთდეს დროებით დემონტაჟი ან შეიფუთოს;

0190, თბილისი, ნოე რამიშვილის ქ. №38
№38, Noe Ramishvili St. 0190, Tbilisi, Georgia
ტელ./Tel.: (+995 032) 2 41 42 42
ფაქსი/Fax: (+995 032) 2 41 85 02
E-mail: patrolinfo@mia.gov.ge

- საგზაო მოძრაობის რეგულირებისთვის და ფეხით მოსიარულეთა უსაფრთხო გადაადგილების მიზნით სამუშაოების მწარმოებლის მიერ გამოყოფილ იქნეს სპეც. ტანსაცმლით და ალმით აღჭურვილი საჭირო რაოდენობის თანამშრომელი;
- დაცული იქნას გზის სავალი ნაწილის სისაუფთავე, არ დაუშვათ სამშენებლო მასალისა და ტექნიკის გზის სავალ ნაწილზე განთავსება;
- სამუშაოების დასრულებისთანავე ფეხით მოსიარულეთა ბილიკი მოყვანილ იქნას პირვანდელ მდგომარეობაში, დროებითი მოძრაობის რეგულირების ტექნიკურ საშუალებებს გაუკეთდეს დემონტაჟი და გზის მიერთების ადგილები აღიჭურვოს მოძრაობის რეგულირების ტექნიკური საშუალებებით შეთანხმებული საგზაო მოძრაობის ორგანიზაციის სქემების შესაბამისად;
- სამუშაოების დაწყების შესახებ წინასწარ ეცნობოს ქ. თბილისის მუნიციპალიტეტის მერიის სსიპ ქონების მართვის სააგენტოს და შსს საპატრულო პოლიციის დეპარტამენტის სამორიგეო ნაწილს (241–85–04; 241–85–05).

მეორე ადრესატს: გთხოვთ, უზრუნველყოთ კონტროლის დაწესება წერილში მითითებულ პირობების შესრულებაზე და მოძრაობის რეგულირების ტექნიკური საშუალებების განთავსების მდგომარეობაზე. შეუსრულებლობის შემთხვევაში გაატარეთ ზომები საქართველოს ადმინისტრაციულ სამართალდარღვევათა კოდექსის 134 მუხლით გათვალისწინებული მოთხოვნების შესაბამისად.

დანართი: სქემა 1 ფაილად

საპატრულო პოლიციის დეპარტამენტი /
საორგანიზაციო სამმართველო / საგზაო მოძრაობის
ზედამხედველობის განყოფილება
განყოფილების უფროსი
ბარბაქაძე დავით

ქალაქ თბილისის მუნიციპალიტეტის საჯარო სამართლის იურიდიული პირი – ქალაქ თბილისის მუნიციპალიტეტის ტრანსპორტისა და ურბანული განვითარების სააგენტო

წერილის ნომერი: **16-01242553437**
გაცემის თარიღი: **11/09/2024**

ადრესატი: შპს ეს თი ეს
საიდენტიფიკაციო ნომერი: 400234055
მისამართი: საქართველო, თბილისი, მთაწმინდის რაიონი, მერაბ კოსტავას ქუჩა, №60, სართული №1

ქალაქ თბილისის მუნიციპალიტეტის სსიპ - ქალაქ თბილისის მუნიციპალიტეტის ტრანსპორტისა და ურბანული განვითარების სააგენტომ განიხილა 2024 წლის 10 სექტემბრის № 01242541936-16 განცხადება, რომელთან დაკავშირებითაც გაცნობებთ შემდეგს:

დაკმაყოფილდეს 2024 წლის 10 სექტემბრის № 01242541936-16 განცხადება და შეთანხმდეს ქალაქ თბილისში, გაგარინის ქუჩა , N 27-ში არსებულ მიწის ნაკვეთზე (საკადასტრო კოდი: N 01.10.13.005.035) საგზაო მოძრაობის ორგანიზების სქემა თანდართულ ბმულზე არსებული დანართის შესაბამისად.

წარმოდგენილი საგზაო მოძრაობის ორგანიზების სქემა სააგენტოს მიერ შეთანხმდა იმ პირობით, რომ ტროტუარებისა და სამანქანო გზის ნაწილი, რომელიც მდებარეობს საკადასტრო საზღვრებში, დაიტვირთება საჯარო სერვიტუტით, ხოლო სერვიტუტის არეალის განსაზღვრა მოხდება ტროტუარის დასაწყისიდან ტროტუარის დასასრულამდე სამანქანო შესასვლელ-გამოსასვლელი გზის ჩათვლით.

სააგენტოს მიერ აღნიშნული საგზაო მოძრაობის ორგანიზების სქემა ითვლება შეთანხმებულად სსიპ - თბილისის ტრანსპორტისა და ურბანული განვითარების სააგენტოში მუნიციპალიტეტის ტერიტორიაზე განსახორციელებელი სამუშაოთა წარმოების შესახებ შესაბამისი თანხმობის მისაღებად, განცხადების წარმოდგენისა და დადებითი გადაწყვეტილების მიღების შემთხვევაში.

საგზაო მოძრაობის ორგანიზების სქემები შეთანხმებულია იმ პირობით, რომ სამშენებლო ტექნიკა იმოძრავებს მოქმედი სამართლებრივი დადგენილი წესით.

ასევე გაცნობებთ, რომ საჭიროების შემთხვევაში, სსიპ ტრანსპორტისა და ურბანული განვითარების სააგენტო იტოვებს უფლებამოსილებას, მოითხოვოს სამუშაოების პერიოდში არსებული სიტუაციის საგზაო მოძრაობის ორგანიზების სქემის ალტერნატიული ვარიანტის წარმოდგენა.

სამუშაოების მიმდინარეობის პერიოდში, საგზაო მოძრაობის ორგანიზების დროებითი სქემის მიხედვით გათვალისწინებული საგზაო ნიშნები უნდა განთავსდეს მოძრავ დგარზე, რათა არ დაზიანდეს მიმდებარე ტერიტორიაზე არსებული ინფრასტრუქტურა.

იმ შემთხვევაში, თუ სამუშაოებისათვის საჭირო დროებითი და არსებული საგზაო ნიშნები ეწინააღმდეგება/ხელს უშლის ერთმანეთს, საჭიროა უკვე არსებული საგზაო ნიშნები შეიფუთოს, ხოლო სამუშაოს დასრულებისთანავე დემონტაჟი უნდა გაუკეთდეს დროებით დამონტაჟებულ საგზაო მოძრაობის ორგანიზების ტექნიკურ საშუალებებს და ქუჩის სავალი ნაწილი (ყველა შეფუთული ნიშნის ჩათვლით) მოყვანილი იქნას პირვანდელ მდგომარეობაში.

დამატებით გაცნობებთ, რომ თუ მშენებლობის პერიოდში, საპროექტო ტერიტორიის მიმდებარედ, ხორციელდება სხვა სამშენებლო სამუშაოები და დროებითი საგზაო ნიშნები, რომლებიც განთავსებულია

სხვა, ნებართვის მქონე, შემსრულებელი კომპანიის მიერ და კვეთს/ეწინააღმდეგება თქვენს მიერ დასამონტაჟებელ საგზაო ნიშნებს, დროებითი საგზაო ნიშნები დაიტანოთ საჭიროებისამებრ და აუცილებლობის შემთხვევაში, სამუშაოები განახორციელოთ უკვე განთავსებული დროებითი საგზაო ნიშნების გამოყენებით. ხოლო, სხვა შემსრულებლის მიერ, სამუშაოების დასრულებისა და ნიშნების დემონტაჟის შემთხვევაში, უზრუნველყოთ თქვენი საგზაო ნიშნების სრულად მონტაჟი, მოცემული პირობების შესაბამისად.

საქართველოს ზოგადი ადმინისტრაციული კოდექსის 62-ე მუხლის შესაბამისად, ნაწილობრივ ძალადაკარგულად გამოცხადებას ექვემდებარება ქალაქ თბილისის მუნიციპალიტეტის სსიპ - ტრანსპორტისა და ურბანული განვითარების სააგენტოს 2024 წლის 4 ივნისის განცხადების N 01241522800-16 შეთანხმებული საგზაო მოძრაობის ორგანიზების სქემა.

საგზაო მოძრაობის ორგანიზების სქემის ცვლილება საჭიროებს შეთანხმებას სააგენტოსთან.

გადაწყვეტილების გასაჩივრება, დაინტერესებული მხარის მიერ, შესაძლებელია ამ გადაწყვეტილების გაცნობიდან ერთი თვის ვადაში ქალაქ თბილისის მუნიციპალიტეტის მერთან (მისამართი: ჟ. შარტავას ქუჩა N7) კანონმდებლობით დადგენილი წესით.

დანართი: სსიპ - ტრანსპორტისა და ურბანული განვითარების სააგენტოს მიერ შეთანხმებული საგზაო მოძრაობის ორგანიზების სქემები იხილეთ თანდართულ ბმულზე :

https://cloud.msda.ge/index.php/s/VP4khi4gpkHtR4i

პატივისცემით,

ვიქტორ წილოსანი

სააგენტოს უფროსი

გამოყენებულია კვალიფიციური ელექტრონული ხელმოწერა/ ელექტრონული შტამპი

სამშენებლო ღობე მოეწყობა მშენებლობის ნებართვის აღებიდან ერთი თვის მანძილზე

სამშენებლო ღობე ხელს არ უშლის არსებულ ხე მცენარეებსა და განათების ბოძებს, მათ შორის მანძილი შეადგენს მინიმუმ 0.90 მეტრს

სამშენებლო ტექნიკა არ იმოძრავებს პიკის საათებში 08:00 სთ-დან 11:00 სთ-მდე და 17:00 სთ-დან 20:00 სთ-მდე

დროებითი შესასვლელ-გამოსასვლელი ტექნიკისთვის

01.10.13.005.035

საბზაო მოძრაობის ორგანიზების სქემები შეთანხმებულია წერილის ნომრით 16-0124156577 მოხდა საკადასტრო საზღვრის კორექტირება და საკადასტრო ნომრის შეცვლა ს.კ 01.10.13.005.035 რის გამოც ხდება სქემების განახლება

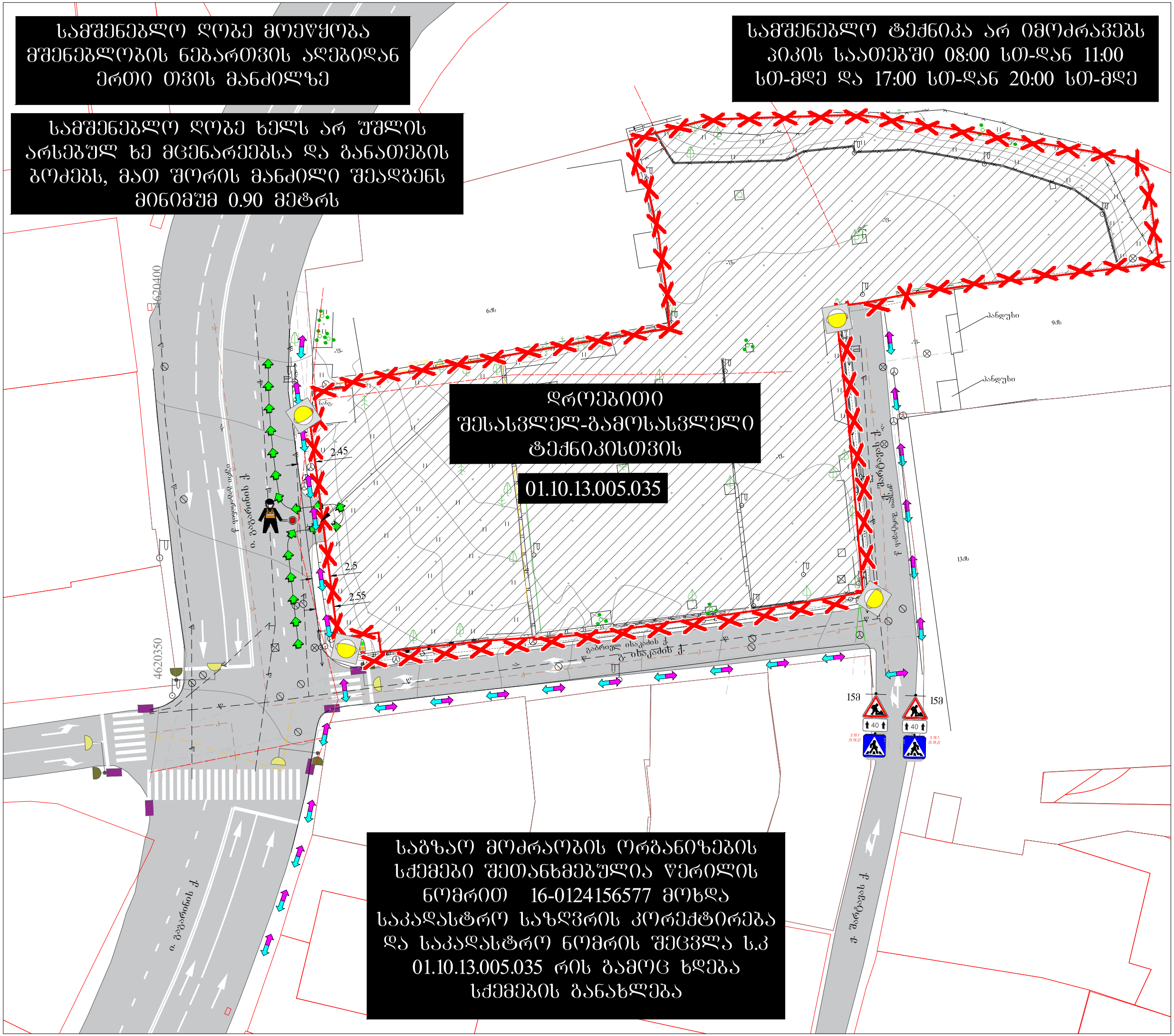

საბზაო მოძრაობის ორგანიზების დროებითი სქემა

მისამართი:

ქ. თბილისი ოური გაბარინის ქუჩის მიმდებარედ (ს.კ. 01.10.13.005.035) საბზაო მოძრაობის ორგანიზების დროებითი სქემა. (ღობის მონტაჟი-დემონტაჟი)

თარიღი: 2024 წელი	მასშტაბი: პირობითი
დამკვეთი:	შ.პ.ს "ხმალაძე არქიტექტორები"

შ.პ.ს "STS"
(Smart Transportation Solutions)
ტელ: 577 15-55-75

შესრულა: სალომე მიქელაძე
ტელ: 599-09-04-33

შეამოწმა: ნიკა სიდამონიძე
ტელ: 598-77-88-48

საგზაო მოძრაობის ორგანიზაციის ტექნიკური საშუალებები

1.26 - 2ც

5.19.1 - 2ც

5.19.2 - 2ც

8.2.1 - 2ც

შუქ. ტ7-4ც

პირობითი აღნიშვნები

ქვეითთა მოძრაობის მიმართულება

სამშენებლო ტექნიკის მოძრაობის მიმართულება

ღობური

მეგრონომე 1 ადამიანი

SMART TRANSPORTATION SOLUTIONS

სამშენებლო სამუშაოები გაბრძელდება მშენებლობის ნებართვის აღებიდან ორი წლის მანძილზე

სამშენებლო ტექნიკა არ იმოძრავებს პიკის საათებში 08:00 სთ-დან 11:00 სთ-მდე და 17:00 სთ-დან 20:00 სთ-მდე

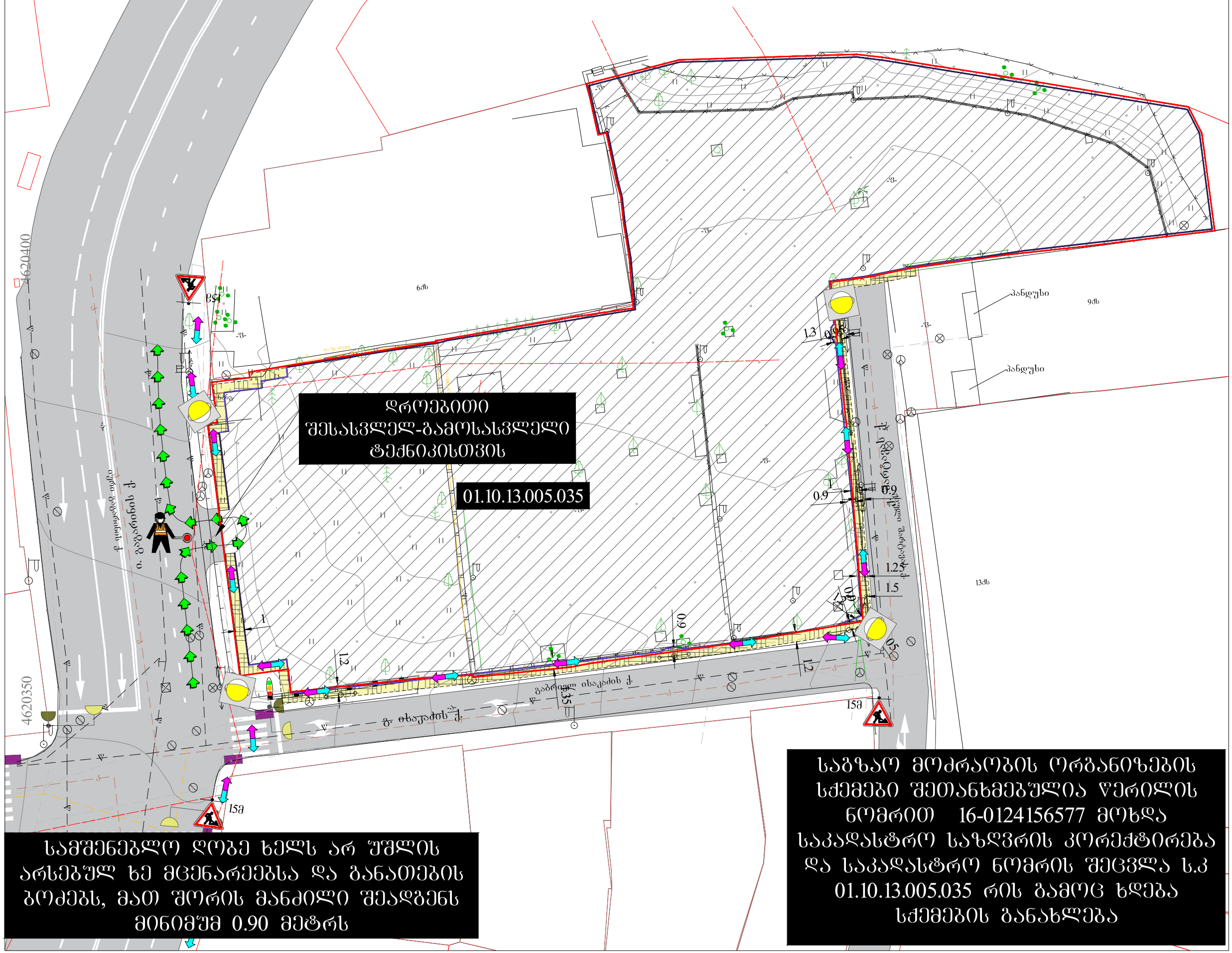

დროებითი შესასვლელ-გამოსასვლელი ტექნიკისთვის

01.10.13.005.035

სამშენებლო ღობე ხელს არ უშლის არსებულ ხე მცენარეებსა და განათების ბოძებს, მათ შორის მანძილი შეადგენს მინიმუმ 0.90 მეტრს

საბზაო მოძრაობის ორგანიზების სქემები შეთანხმებულია წერილის ნომრით 16-0124156577 მოხდა საკადასტრო საზღვრის კორექტირება და საკადასტრო ნომრის შეცვლა ს.კ 01.10.13.005.035 რის გამოც ხდება სქემების განახლება

საბზაო მოძრაობის ორგანიზების დროებითი სქემა

მისამართი:

ქ. თბილისი იუარი გაბარონის ქუჩის მიმდებარედ (ს.კ. 01.10.13.005.035)
საბზაო მოძრაობის ორგანიზების დროებითი სქემა. (მშენებლობის პერიოდი)

თარიღი: 2024 წელი	მასშტაბი: პირობითი
დამკვეთი:	შ.პ.ს "ხმალაძე არქიტექტორები"

შ.პ.ს "STS"
(Smart Transportation Solutions)
ტელ: 577 15-55-75

შესრულა: სალომე მიქელაძე
ტელ: 599-09-04-33

შეამოწმა: ნიკა სიდამონიძე
ტელ: 598-77-88-48

საგზაო მოძრაობის ორგანიზაციის ტექნიკური საშუალებები





პირობითი აღნიშვნები

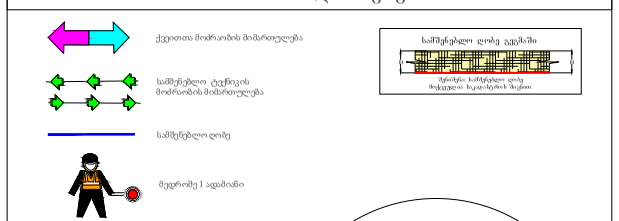

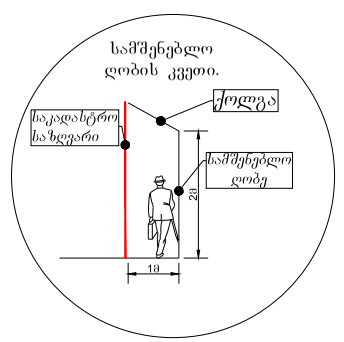

SMART TRANSPORTATION SOLUTIONS

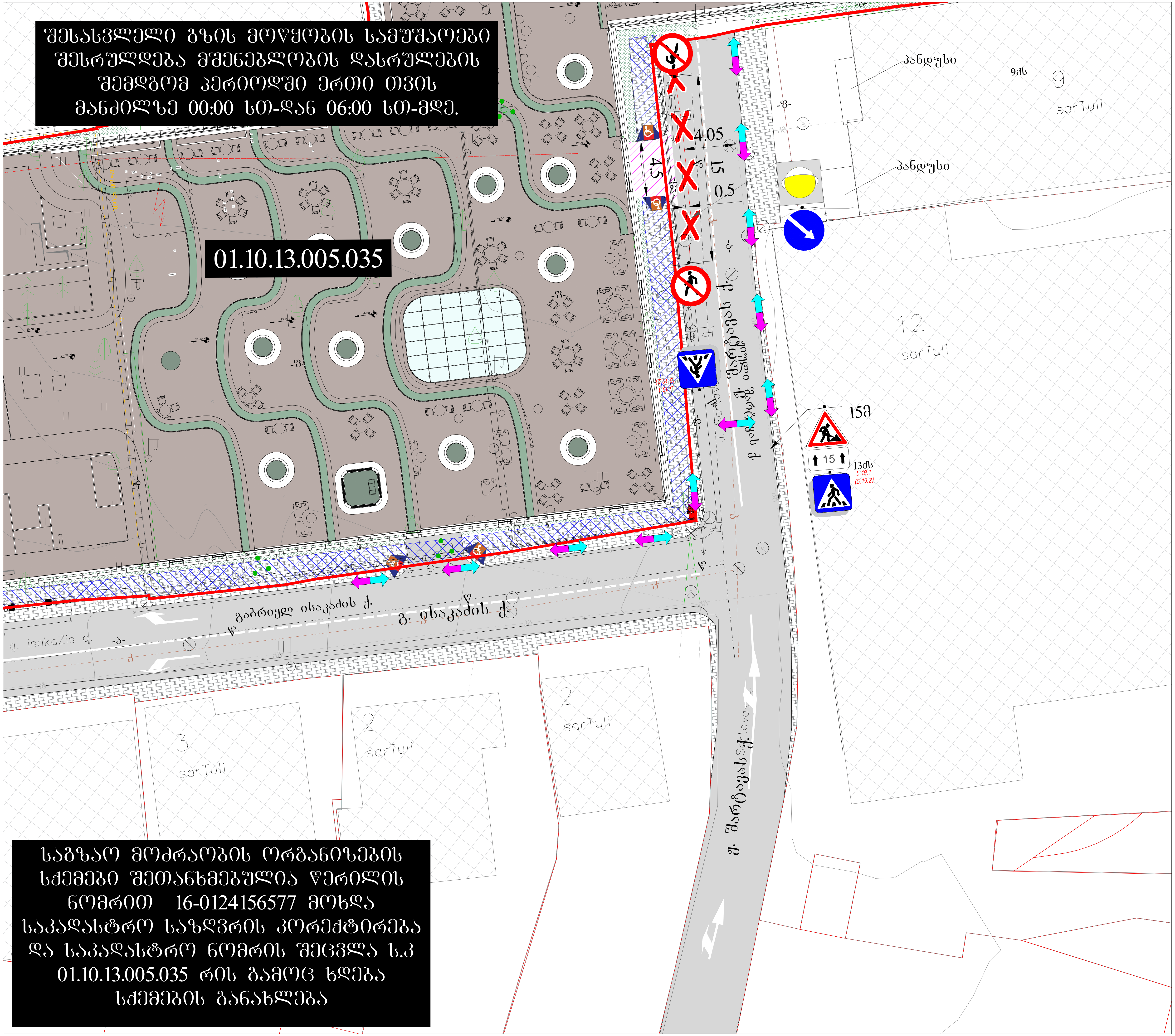

საგზაო მოძრაობის ორგანიზების დროებითი სქემა

მისამართი:

ქ. თბილისი იური გაგარინის ქუჩის მიმდებარედ (ს.კ. 01.10.13.005.035) საგზაო მოძრაობის ორგანიზების დროებითი სქემა. (შესასვლელ-გამოსასვლელის მოწყობა)

თარიღი: 2024 წელი	მასშტაბი: პირობითი
დამკვეთი:	შ.პ.ს "ხმალაძე არქიტექტორები"

შპს "STS" (Smart Transportation Solutions)
ტელ: 577 15-55-75

შეასრულა: სალომე მიქელაძე
ტელ: 599-09-04-33

შეამოწმა: ნიკა სიდამონიძე
ტელ: 598-77-88-48

საგზაო მოძრაობის ორგანიზაციის ტექნიკური საშუალებები

- 1.26 - 1ც
- 3.10 - 2ც
- 4.2.1 -1ც
- 5.19.1 - 2ც
- 5.19.2 - 2ც
- 8.2.1 - 1ც
- შუქ. ტ7-1ც

პირობითი აღნიშვნები

SMART TRANSPORTATION SOLUTIONS

გამოსასვლელი გზის მოწყობის სამუშაოები შესრულდება მშენებლობის დასრულების შემდგომ პერიოდში ერთი თვის მანძილზე 00:00 სთ-დან 06:00 სთ-მდე.

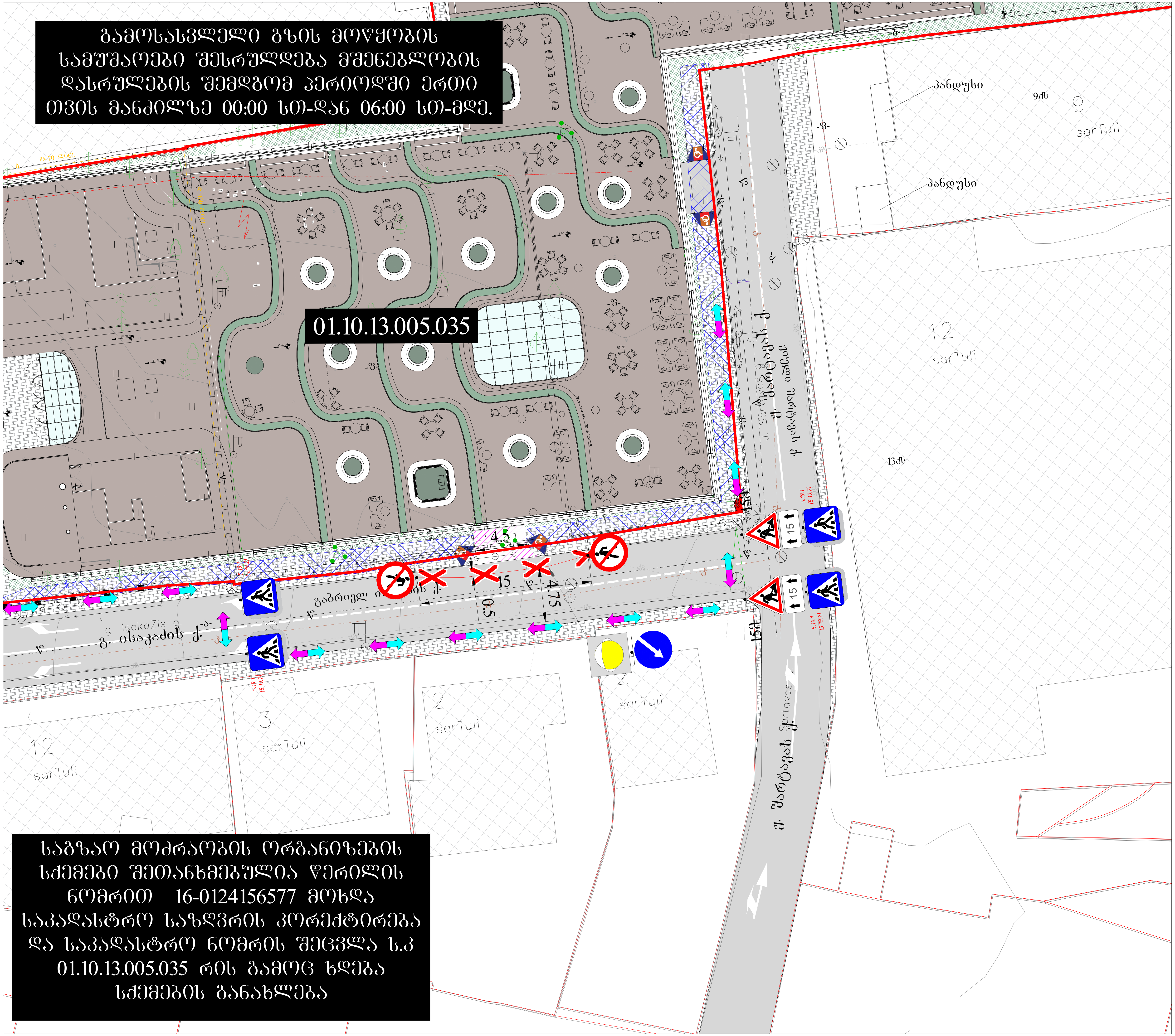

საგზაო მოძრაობის ორგანიზების სქემები შეთანხმებულია წერილის ნომრით 16-0124156577 მოხდა საკადასტრო საზღვრის კორექტირება და საკადასტრო ნომრის შეცვლა ს.კ 01.10.13.005.035 რის გამოც ხდება სქემების განახლება

საგზაო მოძრაობის ორგანიზების დროებითი სქემა

მისამართი:

ქ. თბილისი იური გაგარინის ქუჩის მიმდებარედ
(ს.კ. 01.10.13.005.035)
საგზაო მოძრაობის ორგანიზების დროებითი სქემა.
(შესასვლელ-გამოსასვლელის მოწყობა)

თარიღი: 2024 წელი	მასშტაბი: პირობითი
დამკვეთი:	შ.პ.ს "ხმალაძე არქიტექტორები"

შპს "STS"
(Smart Transportation Solutions)
ტელ: 577 15-55-75

შეასრულა: სალომე მიქელაძე
ტელ: 599-09-04-33

შეამოწმა: ნიკა სიდამონიძე
ტელ: 598-77-88-48

საგზაო მოძრაობის ორგანიზაციის ტექნიკური საშუალებები

- 1.26 - 2ც
- 3.10 - 2ც
- 4.2.2 -1ც
- 5.19.1 - 4ც
- 5.19.2 - 4ც
- 8.2.1 - 2ც
- შუქ. ტ7-1ც



პირობითი აღნიშვნები

- შესასვლელ-გამოსასვლელი ეწყობა საპროექტო ნაკვეთის საზღვრებს გარეთ.
- ქვეითთა მოძრაობის მიმართულება
- ღობურა

SMART TRANSPORTATION SOLUTIONS

დროებითი შესასვლელ-გამოსასვლელი გზის მოწყობის სამუშაოები შესრულდება პროექტის შეთანხმებიდან ორი თვის მანძილზე 00:00 სთ-დან 06:00 სთ-მდე.

დროებითი შესასვლელ-გამოსასვლელი ტექნიკისთვის

01.10.13.005.035

ქვეითთა სავალი
დერეფანი
(კვეთი)

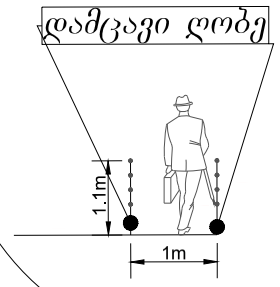

საგზაო მოძრაობის ორგანიზების სქემები შეთანხმებულია ყვირილის ნომრით 16-0124156577 მოხდა საკადასტრო საზღვრის კორექტირება და საკადასტრო ნომრის შეცვლა ს.კ 01.10.13.005.035 რის გამოც ხდება სქემების განახლება

საგზაო მოძრაობის ორგანიზების დროებითი სქემა

მისამართი:

ქ. თბილისი ისრო გაგარინის ქუჩის მიმდებარედ
(ს.კ. 01.10.13.005.035)
საგზაო მოძრაობის ორგანიზების დროებითი სქემა.
(შესასვლელ-გამოსასვლელის მოწყობა)

თარიღი: 2024 წელი	მასშტაბი: პირობითი
დამკვეთი:	შპს "ხმალაძე არქიტექტორები"

შპს "STS"
(Smart Transportation Solutions)
ტელ: 577 15-55-75

შეასრულა: სალომე მიქელაძე
ტელ: 599-09-04-33

შეამოწმა: ნიკა სიდამონიძე
ტელ: 598-77-88-48

საგზაო მოძრაობის ორგანიზაციის ტექნიკური საშუალებები



პირობითი აღნიშვნები

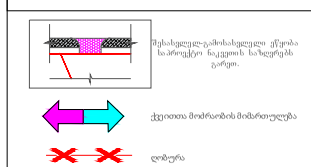

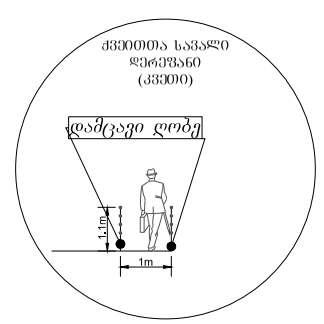

SMART TRANSPORTATION SOLUTIONS

ქალაქ თბილისის მუნიციპალიტეტის საჯარო სამართლის იურიდიული პირი – ქალაქ თბილისის მუნიციპალიტეტის ტრანსპორტისა და ურბანული განვითარების სააგენტო

წერილის ნომერი: **16-01243033189**
თარიღი: **29/10/2024**

ადრესატი: გიორგი ხმალაძე
პირადი ნომერი: 35001018932
მისამართი: საქართველო, ქალაქი თბილისი, კოტე მაყაშვილის ჩიხი, N 1/10

ქალაქ თბილისის მუნიციპალიტეტის საკრებულოს 2024 წლის 16 აგვისტოს №43-63 დადგენილებით „ქალაქ თბილისის მუნიციპალიტეტის საჯარო სამართლის იურიდიული პირის – ქალაქ თბილისის მუნიციპალიტეტის ტრანსპორტისა და ურბანული განვითარების სააგენტოს დაფუძნებისა და დებულების დამტკიცების შესახებ“ ქალაქ თბილისის მუნიციპალიტეტის საკრებულოს 2020 წლის 24 იანვრის №52-1 დადგენილებაში შესული ცვლილების თანახმად, სსიპ ქალაქ თბილისის მუნიციპალიტეტის ტრანსპორტისა და ურბანული განვითარების სააგენტოს მიენიჭა ცალკეული ხაზობრივი ნაგებობების განთავსების, სამუშაოების წარმოების ან/და მათი შემდგომი რეგისტრაციის თაობაზე თანხმობის გაცემის უფლებამოსილება.

ზემოაღნიშნულის შესაბამისად, გიორგი ხმალაძის მიერ წარმოდგენილ №01242924308-16 განცხადებასთან დაკავშირებით გაცნობებთ შემდეგს:

1. დაკმაყოფილდეს განმცხადებლის წერილობითი თხოვნა და მიეცეს თანხმობა განახორციელოს ქ. თბილისში, საბურთალოს რაიონში, ი. გაგარინის ქუჩის (ს/კ: №01.10.13.005.035) მიმდებარედ, ქალაქ თბილისის მუნიციპალიტეტის ტერიტორიაზე გზის მოწყობის მიზნით საჭირო სამუშაოები, დანართში მონიშნულ სავარაუდო მონაკვეთზე, შეთანხმებული საგზაო მოძრაობის ორგანიზების სქემის შესაბამისად, ქვეითად მოსიარულეთა უსაფრთხო გადაადგილების უზრუნველყოფით, ტერიტორიაზე განთავსებული ხაზობრივი ნაგებობების და მწვანე ნარგავების დაუზიანებლად.

2. აქტი ძალაშია მისი გაცნობიდან 2 (ორი) თვის ვადით.

დანართი: 5 (ხუთი) ფურცელი

(ელექტრონული ფორმით გაცემული აქტის გაცნობისთვის დაინტერესებულ მხარეს განესაზღვრება ვადა - სააგენტოს მიერ აქტის გამოცემიდან 30 (ოცდაათი) კალენდარული დღის ოდენობით. თუ აღნიშნულ ვადაში დაინტერესებული პირი აქტს არ გაეცნობა აქტი ითვლება ძალადაკარგულად.)

გადაწყვეტილების გასაჩივრება, კანონმდებლობით დადგენილი წესით, დაინტერესებული მხარის მიერ, შესაძლებელია ამ გადაწყვეტილების გაცნობიდან ერთი თვის ვადაში ქალაქ თბილისის მუნიციპალიტეტის მერთან (მისამართი: ჟ. შარტავას ქუჩა N7).

მამუკა მუმლაძე

ქალაქ თბილისის მუნიციპალიტეტის ტრანსპორტისა და ურბანული განვითარების სააგენტო-უფროსის მოადგილე

გამოყენებულია კვალიფიციური ელექტრონული ხელმოწერა/ელექტრონული შტამპი



გამოსაყენებელი ტერიტორია. ფართობი: 15.7 კვ.მ.

საქართველოს შინაგან საქმეთა სამინისტროს
საპატრულო პოლიციის დეპარტამენტი

MINISTRY OF INTERNAL AFFAIRS OF GEORGIA
PATROL POLICE DEPARTMENT

12/09/2024

MIA 6 24 02796786

შპს ''ეს თი ეს''-ის წარმომადგენელი: არჩუაძე ნესტორი
თბილისი, ზღვისუბნის დას, III მ/რ, V კვ, კ.24ა, ბ.43
თქვენს 2024 წლის 12 სექტემბრის განცხადებაზე

ასლი: შსს საპატრულო პოლიციის დეპარტამენტის
ქ. თბილისის მთავარ სამმართველოს

შსს საპატრულო პოლიციის დეპარტამენტში განხილულ იქნა თქვენი განცხადება, რომელშიც ითხოვთ ქ.თბილისი, გაგარინის ქუჩა , N 27-ში არსებულ მიწის ნაკვეთზე (საკადასტრო კოდი: N 01.10.13.005.035) შესასვლელ-გამოსასვლელი გზის, სამშენებლო დამცავი ღობის მოწყობის და საგზაო-სატრანსპორტო ინფრასტრუქტურის ნაკადების მიმართულების საგზაო მოძრაობის ორგანიზაციის წარმოდგენილი დროებითი და მუდმივი სქემების შეთანხმებას.

ვითვალისწინებთ რა, ს.ს.ი.პ. ტრანსპორტისა და ურბანული განვითარების სააგენტოს (11.09.24წ 16-01242553437) თანხმობას შსს საპატრულო პოლიციის დეპარტამენტი ითანხმებს (საგზაო მოძრაობის უსაფრთხოების კუთხით) წარმოდგენილ დროებითი და მუდმივი მოძრაობის ორგანიზაციის სქემებს და არ არის წინააღმდეგი განახორციელოთ აღნიშნული სამუშაოები შემდეგი პირობების დაცვით:

- საგზაო მოძრაობის ორგანიზების სქემა ითვლება შეთანხმებულად სსიპ - თბილისის ტრანსპორტისა და ურბანული განვითარების სააგენტოში მუნიციპალიტეტის ტერიტორიაზე განსახორციელებელი სამუშაოთა წარმოების შესახებ შესაბამისი თანხმობის მისაღებად, განცხადების წარმოდგენისა და დადებითი გადაწყვეტილების მიღების შემთხვევაში;
- ქვეითად მოსიარულეთა უსაფრთხოების მიზნით დამცავი ღობის ფარგლებში მოეწყოს ქუჩის სავალი ნაწილის მხრიდან ქვეითად მოსიარულეთა ბილიკი, ღობე გზის სავალი ნაწილის მხრიდან გადაიხუროს და ღამის საათებში განათდეს;
- სამშენებლო ობიექტზე მისასვლელი გზა (სამუშაოების განხორციელების პროცესში) აღიჭურვოს მოძრაობის რეგულირების ტექნიკური საშუალებებით შეთანხმებული სქემების შესაბამისად, ხოლო მიმდებარე ტერიტორიაზე არსებულ მოძრაოის ორგანიზების ტექნიკურ საშუალებებს გაუკეთდეს დროებით დემონტაჟი ან შეიფუთოს;

0190, თბილისი, ნოე რამიშვილის ქ. №38
№38, Noe Ramishvili St. 0190, Tbilisi, Georgia
ტელ./Tel.: (+995 032) 2 41 42 42
ფაქსი/Fax: (+995 032) 2 41 85 02
E-mail: patrolinfo@mia.gov.ge

- საგზაო მოძრაობის რეგულირებისთვის და ფეხით მოსიარულეთა უსაფრთხო გადაადგილების მიზნით სამუშაოების მწარმოებლის მიერ გამოყოფილ იქნეს სპეც. ტანსაცმლით და ალმით აღჭურვილი საჭირო რაოდენობის თანამშრომელი;
- დაცული იქნას გზის სავალი ნაწილის სისაუფთავე, არ დაუშვათ სამშენებლო მასალისა და ტექნიკის გზის სავალ ნაწილზე განთავსება;
- სამუშაოების დასრულებისთანავე ფეხით მოსიარულეთა ბილიკი მოყვანილ იქნას პირვანდელ მდგომარეობაში, დროებითი მოძრაობის რეგულირების ტექნიკურ საშუალებებს გაუკეთდეს დემონტაჟი და გზის მიერთების ადგილები აღიჭურვოს მოძრაობის რეგულირების ტექნიკური საშუალებებით შეთანხმებული საგზაო მოძრაობის ორგანიზაციის სქემების შესაბამისად;
- სამუშაოების დაწყების შესახებ წინასწარ ეცნობოს ქ. თბილისის მუნიციპალიტეტის მერიის სსიპ ქონების მართვის სააგენტოს და შსს საპატრულო პოლიციის დეპარტამენტის სამორიგეო ნაწილს (241–85–04; 241–85–05).

მეორე ადრესატს: გთხოვთ, უზრუნველყოთ კონტროლის დაწესება წერილში მითითებულ პირობების შესრულებაზე და მოძრაობის რეგულირების ტექნიკური საშუალებების განთავსების მდგომარეობაზე. შეუსრულებლობის შემთხვევაში გაატარეთ ზომები საქართველოს ადმინისტრაციულ სამართალდარღვევათა კოდექსის 134 მუხლით გათვალისწინებული მოთხოვნების შესაბამისად.

დანართი: სქემა 1 ფაილად

საპატრულო პოლიციის დეპარტამენტი /
საორგანიზაციო სამმართველო / საგზაო მოძრაობის
ზედამხედველობის განყოფილება
განყოფილების უფროსი
ბარბაქაძე დავით

ქალაქ თბილისის მუნიციპალიტეტის საჯარო სამართლის იურიდიული პირი – ქალაქ თბილისის მუნიციპალიტეტის ტრანსპორტისა და ურბანული განვითარების სააგენტო

წერილის ნომერი: **16-01242553437**
გაცემის თარიღი: **11/09/2024**

ადრესატი: შპს ეს თი ეს
საიდენტიფიკაციო ნომერი: 400234055
მისამართი: საქართველო, თბილისი, მთაწმინდის რაიონი, მერაბ კოსტავას ქუჩა, №60, სართული №1

ქალაქ თბილისის მუნიციპალიტეტის სსიპ - ქალაქ თბილისის მუნიციპალიტეტის ტრანსპორტისა და ურბანული განვითარების სააგენტომ განიხილა 2024 წლის 10 სექტემბრის № 01242541936-16 განცხადება, რომელთან დაკავშირებითაც გაცნობებთ შემდეგს:

დაკმაყოფილდეს 2024 წლის 10 სექტემბრის № 01242541936-16 განცხადება და შეთანხმდეს ქალაქ თბილისში, გაგარინის ქუჩა , N 27-ში არსებულ მიწის ნაკვეთზე (საკადასტრო კოდი: N 01.10.13.005.035) საგზაო მოძრაობის ორგანიზების სქემა თანდართულ ბმულზე არსებული დანართის შესაბამისად.

წარმოდგენილი საგზაო მოძრაობის ორგანიზების სქემა სააგენტოს მიერ შეთანხმდა იმ პირობით, რომ ტროტუარებისა და სამანქანო გზის ნაწილი, რომელიც მდებარეობს საკადასტრო საზღვრებში, დაიტვირთება საჯარო სერვიტუტით, ხოლო სერვიტუტის არეალის განსაზღვრა მოხდება ტროტუარის დასაწყისიდან ტროტუარის დასასრულამდე სამანქანო შესასვლელ-გამოსასვლელი გზის ჩათვლით.

სააგენტოს მიერ აღნიშნული საგზაო მოძრაობის ორგანიზების სქემა ითვლება შეთანხმებულად სსიპ - თბილისის ტრანსპორტისა და ურბანული განვითარების სააგენტოში მუნიციპალიტეტის ტერიტორიაზე განსახორციელებელი სამუშაოთა წარმოების შესახებ შესაბამისი თანხმობის მისაღებად, განცხადების წარმოდგენისა და დადებითი გადაწყვეტილების მიღების შემთხვევაში.

საგზაო მოძრაობის ორგანიზების სქემები შეთანხმებულია იმ პირობით, რომ სამშენებლო ტექნიკა იმოძრავებს მოქმედი სამართლებრივი დადგენილი წესით.

ასევე გაცნობებთ, რომ საჭიროების შემთხვევაში, სსიპ ტრანსპორტისა და ურბანული განვითარების სააგენტო იტოვებს უფლებამოსილებას, მოითხოვოს სამუშაოების პერიოდში არსებული სიტუაციის საგზაო მოძრაობის ორგანიზების სქემის ალტერნატიული ვარიანტის წარმოდგენა.

სამუშაოების მიმდინარეობის პერიოდში, საგზაო მოძრაობის ორგანიზების დროებითი სქემის მიხედვით გათვალისწინებული საგზაო ნიშნები უნდა განთავსდეს მოძრავ დგარზე, რათა არ დაზიანდეს მიმდებარე ტერიტორიაზე არსებული ინფრასტრუქტურა.

იმ შემთხვევაში, თუ სამუშაოებისათვის საჭირო დროებითი და არსებული საგზაო ნიშნები ეწინააღმდეგება/ხელს უშლის ერთმანეთს, საჭიროა უკვე არსებული საგზაო ნიშნები შეიფუთოს, ხოლო სამუშაოს დასრულებისთანავე დემონტაჟი უნდა გაუკეთდეს დროებით დამონტაჟებულ საგზაო მოძრაობის ორგანიზების ტექნიკურ საშუალებებს და ქუჩის სავალი ნაწილი (ყველა შეფუთული ნიშნის ჩათვლით) მოყვანილი იქნას პირვანდელ მდგომარეობაში.

დამატებით გაცნობებთ, რომ თუ მშენებლობის პერიოდში, საპროექტო ტერიტორიის მიმდებარედ, ხორციელდება სხვა სამშენებლო სამუშაოები და დროებითი საგზაო ნიშნები, რომლებიც განთავსებულია

სხვა, ნებართვის მქონე, შემსრულებელი კომპანიის მიერ და კვეთს/ეწინააღმდეგება თქვენს მიერ დასამონტაჟებელ საგზაო ნიშნებს, დროებითი საგზაო ნიშნები დაიტანოთ საჭიროებისამებრ და აუცილებლობის შემთხვევაში, სამუშაოები განახორციელოთ უკვე განთავსებული დროებითი საგზაო ნიშნების გამოყენებით. ხოლო, სხვა შემსრულებლის მიერ, სამუშაოების დასრულებისა და ნიშნების დემონტაჟის შემთხვევაში, უზრუნველყოთ თქვენი საგზაო ნიშნების სრულად მონტაჟი, მოცემული პირობების შესაბამისად.

საქართველოს ზოგადი ადმინისტრაციული კოდექსის 62-ე მუხლის შესაბამისად, ნაწილობრივ ძალადაკარგულად გამოცხადებას ექვემდებარება ქალაქ თბილისის მუნიციპალიტეტის სსიპ - ტრანსპორტისა და ურბანული განვითარების სააგენტოს 2024 წლის 4 ივნისის განცხადების N 01241522800-16 შეთანხმებული საგზაო მოძრაობის ორგანიზების სქემა.

საგზაო მოძრაობის ორგანიზების სქემის ცვლილება საჭიროებს შეთანხმებას სააგენტოსთან.

გადაწყვეტილების გასაჩივრება, დაინტერესებული მხარის მიერ, შესაძლებელია ამ გადაწყვეტილების გაცნობიდან ერთი თვის ვადაში ქალაქ თბილისის მუნიციპალიტეტის მერთან (მისამართი: ჟ. შარტავას ქუჩა N7) კანონმდებლობით დადგენილი წესით.

დანართი: სსიპ - ტრანსპორტისა და ურბანული განვითარების სააგენტოს მიერ შეთანხმებული საგზაო მოძრაობის ორგანიზების სქემები იხილეთ თანდართულ ბმულზე :

https://cloud.msda.ge/index.php/s/VP4khi4gpkHtR4i

პატივისცემით,

ვიქტორ წილოსანი

სააგენტოს უფროსი

გამოყენებულია კვალიფიციური ელექტრონული ხელმოწერა/ ელექტრონული შტამპი