ი.ბ. ლაშა ჯამბაზიშვილი

ქალაქი თბილისი, "დელისი-3"-ის საცხოვრებელი რაიონის მიმდებარედ, ინტენსიფიკაციის გზის სამხრეთით, ნაკვეთი №I/124
(ს/კ: 01.14.15.001.418)
მეს. შპს. "გიანთი დეველოპმენტ" (ს/კ 211384795) საკუთრებაში არსებული 20459კვ.მ. არასასოფლო-სამეურნეო
დანიშნულების მიწის ნაკვეთის და მისი მიმდებარე ტერიტორიის ტოპოგრაფიული

გეგმა

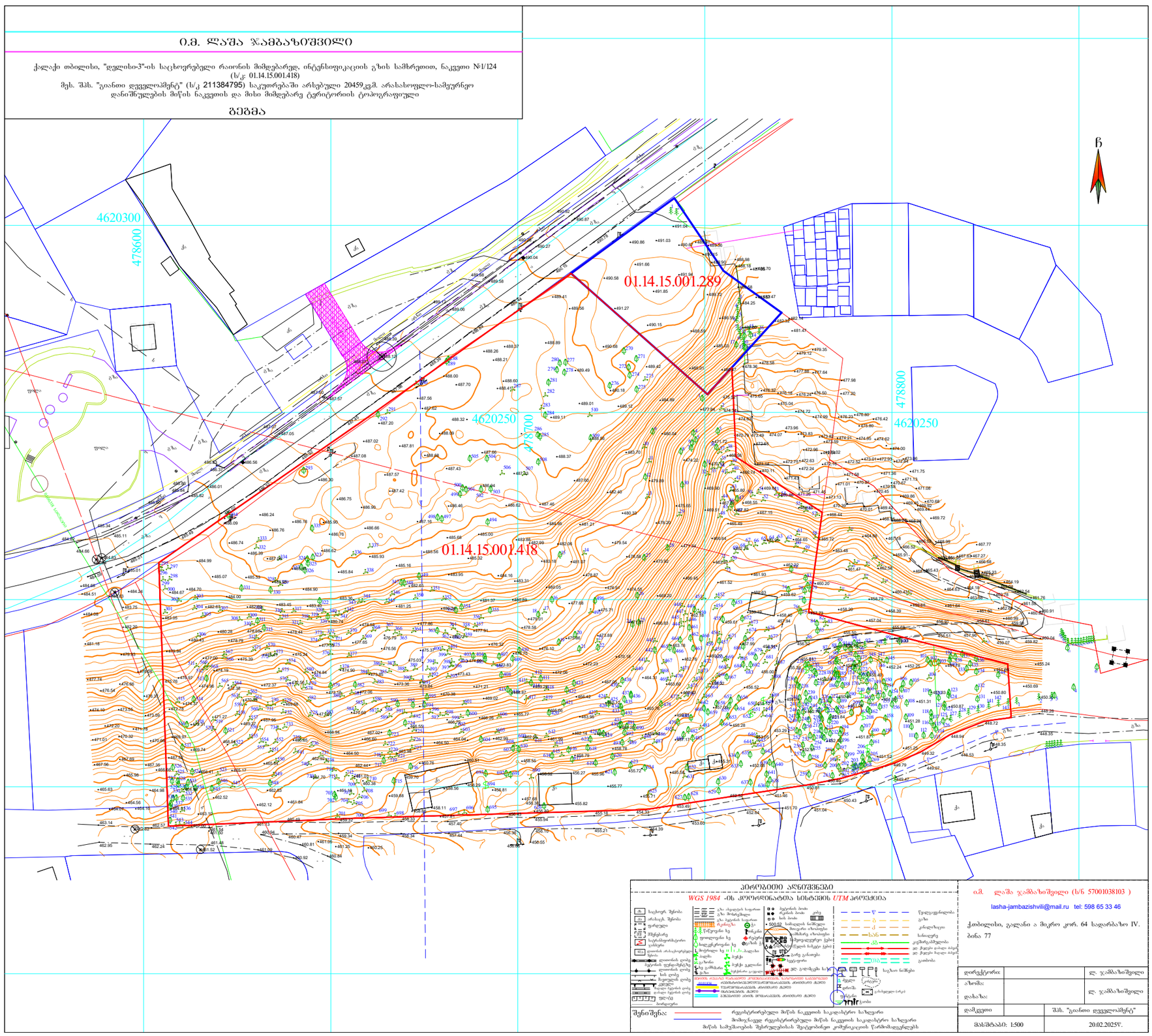

კოორდინატები

WGS 1984 -ის კოორდინატთა სისტემის *UTM* პროექცია

შენიშვნა:
რეკომენდებული მიწის ნაკვეთის საკადასტრო საზღვარი
მიმდინარედ რეგისტრირებული მიწის ნაკვეთის საკადასტრო საზღვარი
მიწის საშუალოების შესრულებისას შეტყობინება კომუნიკაციის წარმომადგენლებს

ი.მ. ლაშა ჯამბაზიშვილი (ს/ნ 57001038103)
lasha-jambazishvili@mail.ru tel: 598 65 33 46
ქ.თბილისი, გალერეა ა მიცრო კორ. 64 საკარმიდამო IV. ბინა 77

დირექტორი:		ლ. ჯამბაზიშვილი
ხელმძღვანელი:		ლ. ჯამბაზიშვილი
დამკვეთი		შპს. "გიანთი დეველოპმენტ"
მასშტაბები: 1:500		20.02.2025წ.

odadezeen

მისამართი: ი.გამრეკელის ქ. №35ა
ს.კ : 405379353

პროექტის მონაცემები:

ფუნქციური დანიშნულება: მრავალბინიანი საცხოვრებელი სახლი (№5 **G** ბლოკი)

პროექტის მისამართი: ქ.თბილისი, ვაკე-საბურთალოს რაიონის მიმდებარედ, ინტენსიფიკაციის გზის სამხრეთით, ნაკვეთი №I/124)

საკადასტრო კოდი: 01.14.15.001.418

პოზიცია	ხედი
სახელი გვარი	ხელმოწერა

მთ.არქიტექტორი: სოფიო ხოჯაჯა

არქიტექტორი: ირაკლი ჯაფარიძე

შენიშვნა:

პირობითი აღნიშვნები:

ტექნიკურ ეკონომიკური მაჩვენებლები:

ტოპოგრაფიული გეგმა

ფურცლის ნომერი:

მასშტაბი **1:100**

5/16/2025

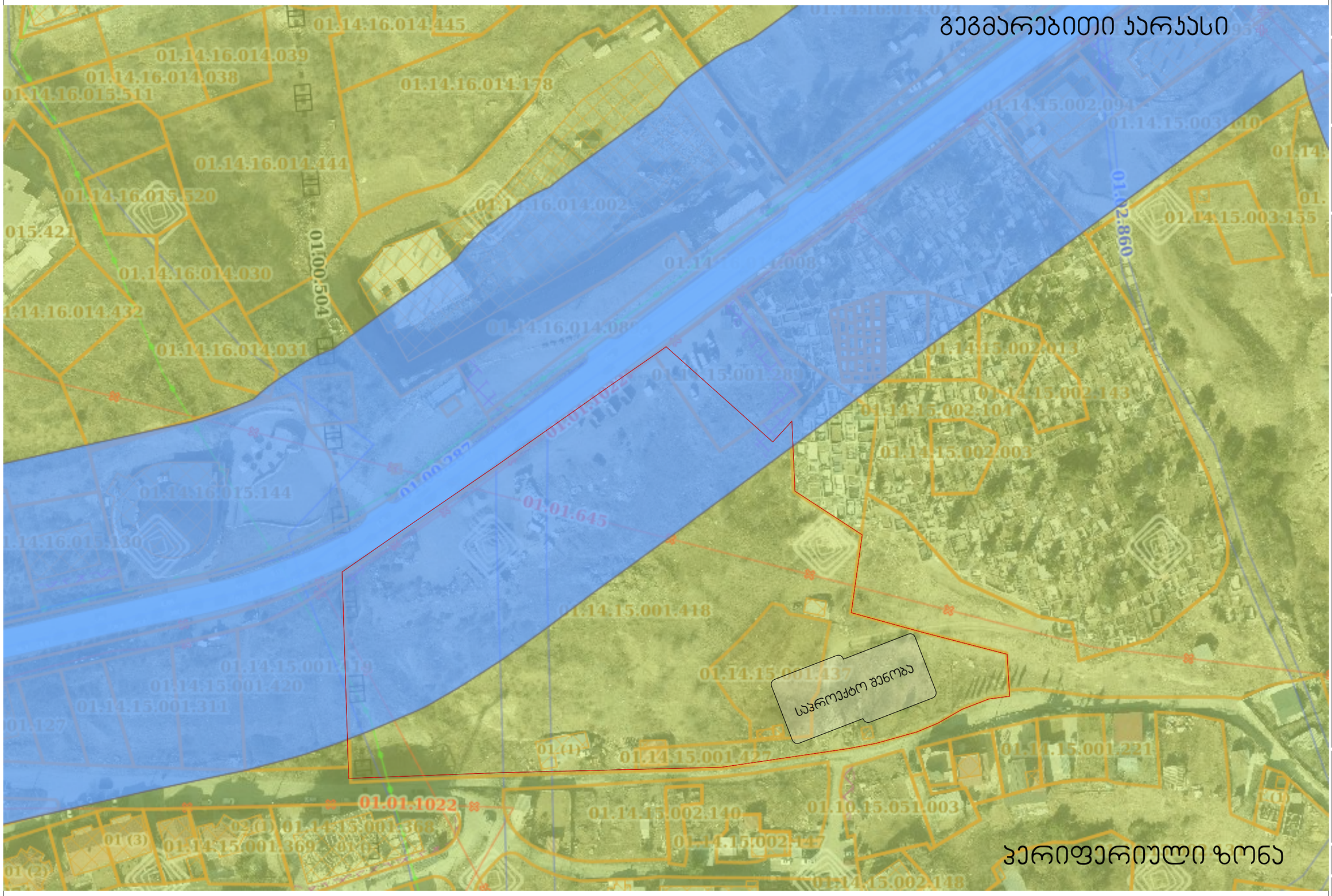

odadezeen

მისამართი: ი.გამრეკელის ქ. №35ა
ს.ა : 405379353

პროექტის მონაცემები:

ფუნქციური დანიშნულება: მრავალბინიანი საცხოვრებელი სახლი (№5 **G** ბლოკი)

პროექტის მისამართი: ქ.თბილისი, ვაკე-საბურთალოს რაიონი, მიმდებარედ: ი.ჭავჭავაძის გზის საკადასტრო ნაკვეთი №11:24)

საკადასტრო კოდი: 01.14.15.001.418

პოზიცია: სახელი გვარი | ხელმოწერა

მთ.არქიტექტორი: სოფიო ხოჯაჯა

არქიტექტორი: ირაკლი ჯაფარიძე

შენიშვნა:

პირობითი აღნიშვნები:

ტექნიკურ ეკონომიკური მაჩვენებლები:

პერიფერიული ზონა

ფურცლის ნომერი:

მასშტაბი **1:95.22**

5/16/2025

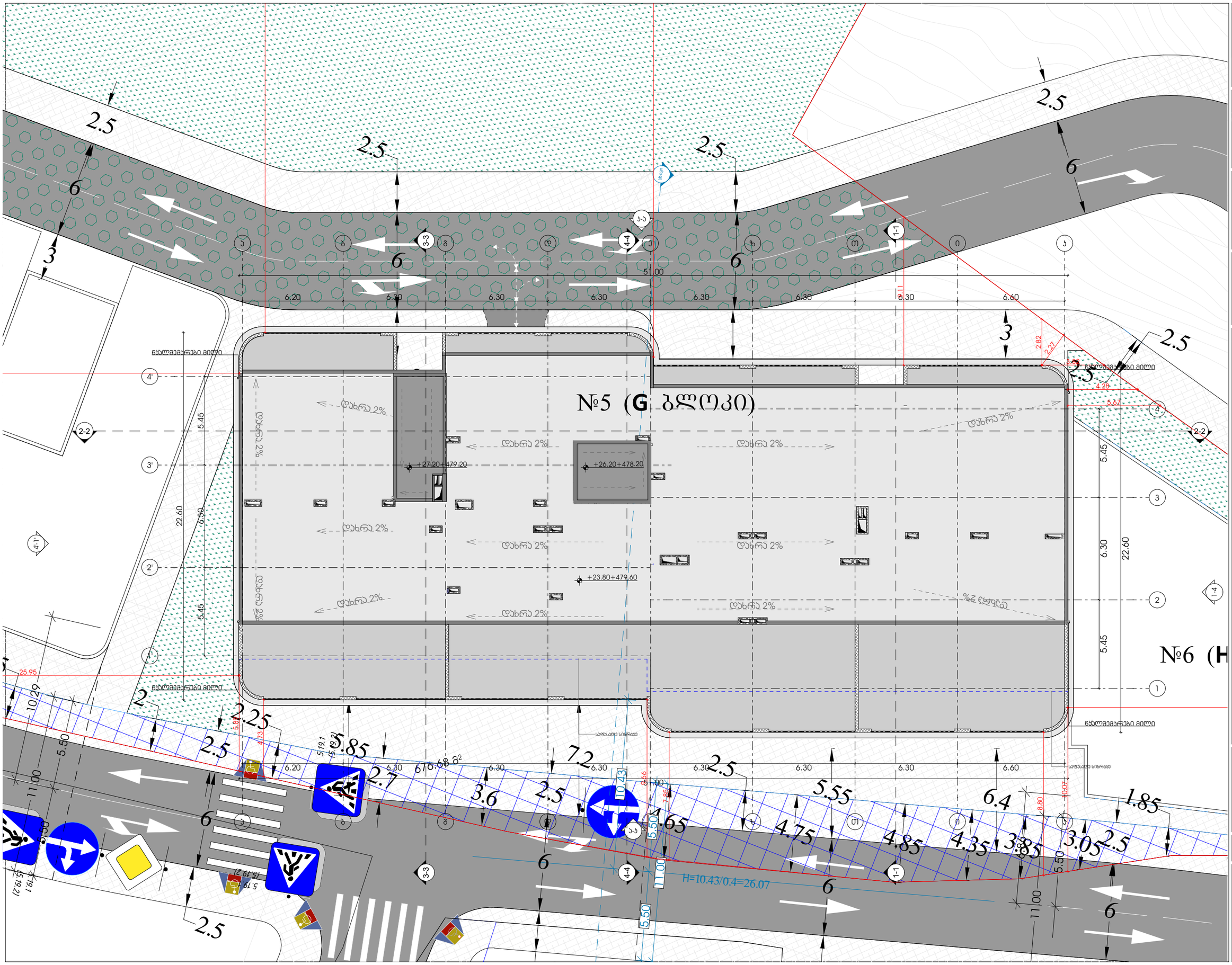

odadezeen

მისამართი: ი.გამრეკელის ქ. №35ა

ს.კ : 405379353

პროექტის მონაცემები:

ფუნქციური დანიშნულება: მრავალბინიანი საცხოვრებელი სახლი (№5 **G** ბლოკი)

პროექტის მისამართი: ქ.თბილისი, ვეფხისტყაოსნის ქ.ს/კ საცხოვრებელი რეზიდენციის მშენებლობა" (ობიექტი: ბინების გზის საზოგადოებრივ ნაკვეთი №1/124)

საკადასტრო კოდი: 01.14.15.001.418

პოზიცია: სახელი გვარი | ხელმოწერა

მთ.არქიტექტორი: სოფიო ხოჯაპა

არქიტექტორი: ირაკლი ჯაფარიძე

შენიშვნა:

პირობითი აღნიშვნები:

ტექნიკურ ეკონომიკური მაჩვენებლები:

გენერალური გეგმა

ფურცლის ნომერი:

მასშტაბი 1:200

5/16/2025

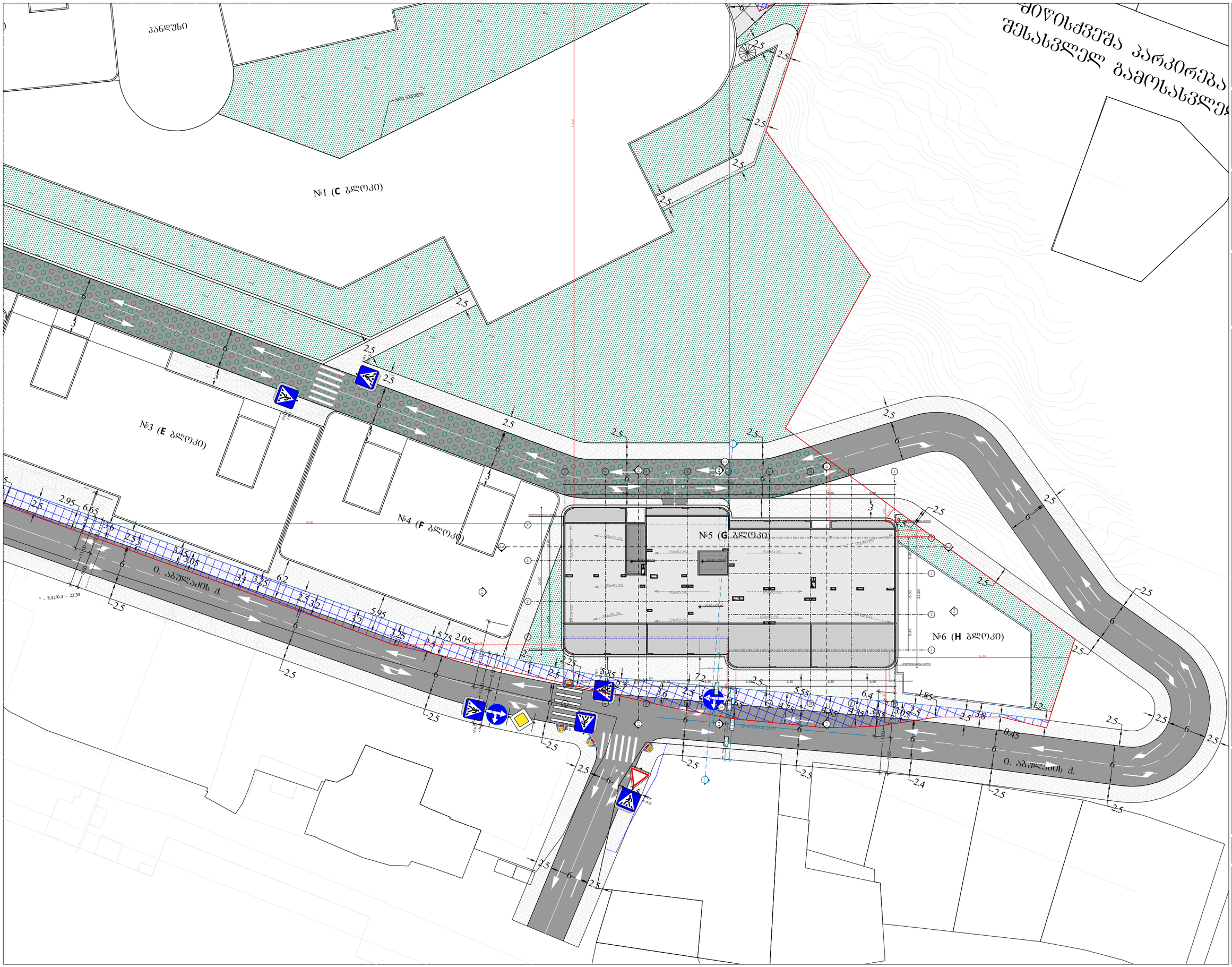

odadezeen

მისამართი: ი.გამრეკელის ქ. №35ა

ს.კ : 405379353

პროექტის მონაცემები:

ფუნქციური დანიშნულება: მრავალბინიანი საცხოვრებელი სახლი (№5 **G** ბლოკი)

პროექტის მისამართი: ქ.თბილისი, ვერძნიკის ქ.-ს საცხოვრებელი რეგიონის მიმდებარედ, ტერიტორიის გზის საზღვრებით, ნაკვეთი №11(24)

საკადასტრო კოდი: 01.14.15.001.418

პოზიცია: სახელი გვარი | ხელმოწერა

მთ.არქიტექტორი: სოფიო ხოჯაჯა

არქიტექტორი: ირაკლი ჯაფარიძვილი

შენიშვნა:

პირობითი აღნიშვნები:

ტექნიკურ ეკონომიკური მაჩვენებლები:

გენერალური გეგმა

ფურცლის ნომერი:

მასშტაბი 1:500

5/16/2025