ქალაქ თბილისის მუნიციპალიტეტის საჯარო სამართლის იურიდიული პირი – ქალაქ თბილისის მუნიციპალიტეტის ტრანსპორტისა და ურბანული განვითარების სააგენტო

წერილის ნომერი: **16-01220461227**
თარიღი: **15/02/2022**
პინი: **9255**

ადრესატი: თეიმურაზ თოფურია
პირადი ნომერი: 01024037369
მისამართი: თბილისი მისამართის გარეშე

გადაამოწმეთ: **document.municipal.gov.ge**

ბატონო თეიმურაზ,

ქალაქ თბილისის მუნიციპალიტეტის სსიპ - ქალაქ თბილისის მუნიციპალიტეტის ტრანსპორტისა და ურბანული განვითარების სააგენტომ განიხილა თქვენი, 2022 წლის 14 თებერვლის №01220453410-16 განცხადება, რომელთან დაკავშირებითაც გაცნობებთ შემდეგს:

დაკმაყოფილდეს 2022 წლის 14 თებერვლის №01220453410-16 განცხადება და შეთანხმდეს ქალაქ თბილისში, დიდი დიღომი , IV მ/რ, კორპუსი N 29-ის მიმდებარედ არსებულ მიწის ნაკვეთზე (საკადასტრო კოდი: 01.10.07.004.070; 01.10.07.004.069) საგზაო მოძრაობის ორგანიზების სქემა თანდართულ ბმულზე არსებული დანართის შესაბამისად.

წარმოდგენილი საგზაო მოძრაობის ორგანიზების სქემა სააგენტოს მიერ შეთანხმდა იმ პირობით, რომ ტროტუარების ნაწილი, რომელიც მდებარეობს საკადასტრო საზღვრებში, დაიტვირთება საჯარო სერვიტუტით.

სამუშაოს დასრულების შემდეგ, 30 კალენდარული დღის ვადაში დემონტაჟი უნდა გაუკეთდეს დროებით დამონტაჟებულ საგზაო მოძრაობის ორგანიზების ტექნიკურ საშუალებებს და ქუჩის სავალი ნაწილი მოყვანილი იქნას პირვანდელ მდგომარეობაში.

საგზაო მოძრაობის ორგანიზების სქემის ცვლილება საჭიროებს შეთანხმებას სააგენტოსთან.

გადაწყვეტილების გასაჩივრება, დაინტერესებული მხარის მიერ, შესაძლებელია ამ გადაწყვეტილების გაცნობიდან ერთი თვის ვადაში ქალაქ თბილისის მუნიციპალიტეტის მერთან (მისამართი: ჟ. შარტავას ქუჩა N7) კანონმდებლობით დადგენილი წესით.

დანართი: სსიპ - ტრანსპორტისა და ურბანული განვითარების სააგენტოს მიერ შეთანხმებული საგზაო მოძრაობის ორგანიზების სქემები იხილეთ თანდართულ ბმულზე :

https://cloud.tbilisi.gov.ge/index.php/s/bzQeYGwbsgEpzyI

პატივისცემით,

ოთარ ჩიტიძე

სააგენტოს უფროსი (მოვალეობის შემსრულებელი)

გამოყენებულია კვალიფიციური ელექტრონული ხელმოწერა/ ელექტრონული შტამპი

საქართველოს შინაგან საქმეთა სამინისტროს
საპატრულო პოლიციის დეპარტამენტი

MINISTRY OF INTERNAL AFFAIRS OF GEORGIA
PATROL POLICE DEPARTMENT

MIA 0 22 00395806

15/02/2022

მოქ. თ. თოფურიას
ქ. თბილისი ცაგარელის 51ა ბინა 7;
თქვენს 2022 წლის 15 თებერვლის განცხადებაზე

ასლი: საპატრულო პოლიციის დეპარტამენტის
ქ. თბილისის მთავარი სამმართველოს

შსს საპატრულო პოლიციის დეპარტამენტში განხილულ იქნა თქვენი განცხადება, რომელშიც ითხოვთ, ქ. თბილისში, დიდი დიღომი, IV მ/რ, კორპუსი N 29 ს/კ 01.10.07.004.070; 01.10.07.004.069-ის მიმდებარედ შესასვლელ–გამოსასვლელი გზის მოწყობის სამშენებლო დამცავი ღობის განთავსების და არსებული საგზაო/სატრანსპორტო ინფრასტრუქტურის ნაკადების მიმართულების საგზაო მოძრაობის ორგანიზაციის წარმოდგენილი სქემების შეთანხმებას.

- ვითვალისწინებთ რა, ქ. თბილისის მუნიციპალიტეტის სსიპ ტრანსპორტის და ურბანული განვითარების სააგენტოს თანხმობას (წერილის ნომერი 15/02/2022 16-01220461227), შსს საპატრულო პოლიციის დეპარტამენტი ითანხმებს (საგზაო მოძრაობის უსაფრთხოების კუთხით) წარმოდგენილ დროებითი და მუდმივი მოძრაობის ორგანიზაციის სქემებს და არ არის წინააღმდეგი განახორციელოთ სამუშაოები შემდეგი პირობების დაცვით:
- სამშენებლო დამცავი ღობე შეიღებოს შავ-თეთრი ან წითელ-თეთრი ზოლებით;
- ქვეითად მოსიარულეთა უსაფრთხოების მიზნით დამცავი ღობის ფარგლებში მოეწყოს ქუჩის სავალი ნაწილის მხრიდან ქვეითად მოსიარულეთა ბილიკი, ღობე გზის სავალი ნაწილის მხრიდან გადაიხუროს და ღამის საათებში განათდეს;
- სამშენებლო ობიექტზე მისასვლელი გზა აღიჭურვოს მოძრაობის რეგულირების ტექნიკური საშუალებებით წარმოდგენილი სქემის შესაბამისად;
- დაცული იქნას გზის სავალი ნაწილის სისაუფთავე, არ დაუშვათ სამშენებლო მასალისა და ტექნიკის გზის სავალ ნაწილზე განთავსება;

0190, თბილისი, ნოე რამიშვილის ქ. №38
№38, Noe Ramishvili St. 0190, Tbilisi, Georgia
ტელ./Tel.: (+995 032) 2 41 42 42
ფაქსი/Fax: (+995 032) 2 41 85 02
E-mail: patrolinfo@mia.gov.ge

- სამუშაოების დასრულებისთანავე მიმდებარე ტერიტორია მოყვანილ იქნას პირვანდელ მდგომარეობაში და დროებითი მოძრაობის რეგულირების ტექნიკურ საშუალებებს გაუკეთდეს დემონტაჟი;
- სამუშაოების დაწყების და დამთავრების შესახებ წინასწარ ეცნობოს შსს საპატრულო პოლიციის დეპარტამენტის სამორიგეო ნაწილს (ტელ: 241-85-04; 241-85-05);

მეორე ადრესატს: გთხოვთ, უზრუნველყოთ კონტროლის დაწესება წერილში მითითებულ პირობების შესრულებაზე და მოძრაობის რეგულირების ტექნიკური საშუალებების განთავსების მდგომარეობაზე. შეუსრულებლობის შემთხვევაში გაატარეთ ზომები საქართველოს ადმინისტრაციულ სამართალდარღვევათა კოდექსის 134 მუხლით გათვალისწინებული მოთხოვნების შესაბამისად.

დანართი: 1 ფაილად.

საპატრულო პოლიციის დეპარტამენტი /
საორგანიზაციო სამმართველო / საგზაო მოძრაობის
ზედამხედველობის განყოფილება
განყოფილების უფროსი
ბარბაქაძე დავით

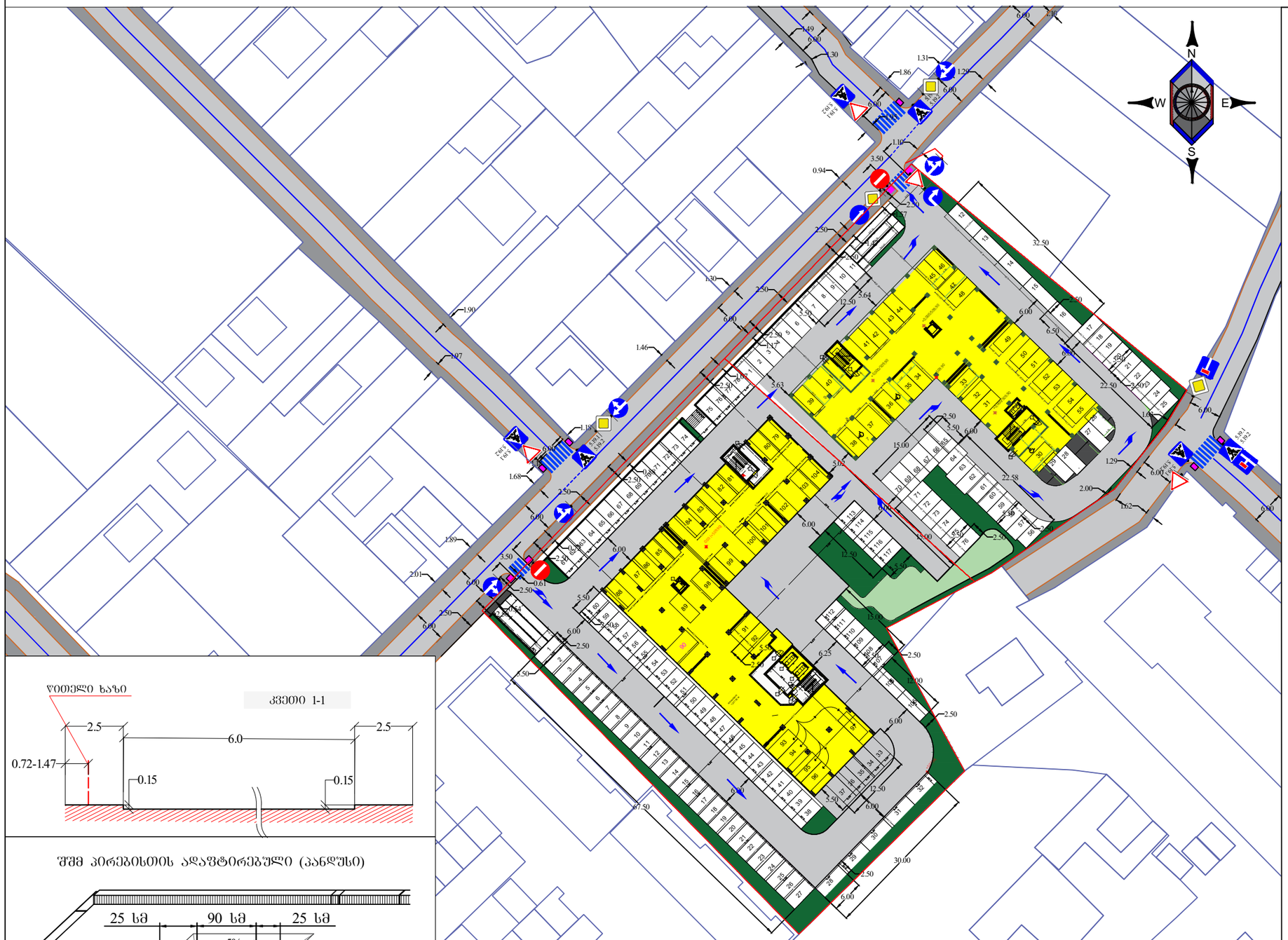

წითელი ხაზი

კვეთი 1-1

შშმ პირებისთის ადაპტირებული (პანდუსი)

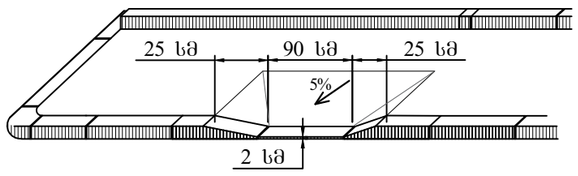

საგზაო ნიშნები პირობითი ნიშნები

- 2.1 - 4ც
- 2.3 - 4ც
- 3.1 - 2ც
- 4.1.1. - 1ც
- 4.1.4 - 3ც
- 4.1.5 - 2ც
- 5.19.1 5.19.2 - 5.19.1 - 6ც.
- 5.19.1 5.19.2 - 5.19.2 - 6ც.
- ჰორიზონტალური მონიშვნა 1.14.1
- ჰორიზონტალური მონიშვნა 1.18
- ჰორიზონტალური მონიშვნა 1.13
- ჰორიზონტალური მონიშვნა 1.1
- ჰორიზონტალური მონიშვნა 1.3
- ჰორიზონტალური მონიშვნა 1.5
- ჰორიზონტალური მონიშვნა 1.6
- ჰორიზონტალური მონიშვნა 1.12
- 7.8.1 - 1ც
- 7.8.3 - 1ც

პირობითი აღნიშვნები

- სატრანსპორტო გზა
- ტროტუარი
- ბალახის საფარი
- 23 - პარკირება
- საპროექტო შენობა
- შენობა ნაგებობა
- ბორდიური
- არს. ბეტონის კედელი
- შშმ პირთა პანდუსი

GNG

ქ. თბილისში, დიდ დიღომში, საპროექტო ნაკვეთისათვის (ს.კ 01.10.07.004.069; 01.10.07.004.070) მიმდებარედ საგზაო მოძრაობის ორგანიზების სქემა

მასშტაბი პირობითი

გ3.1

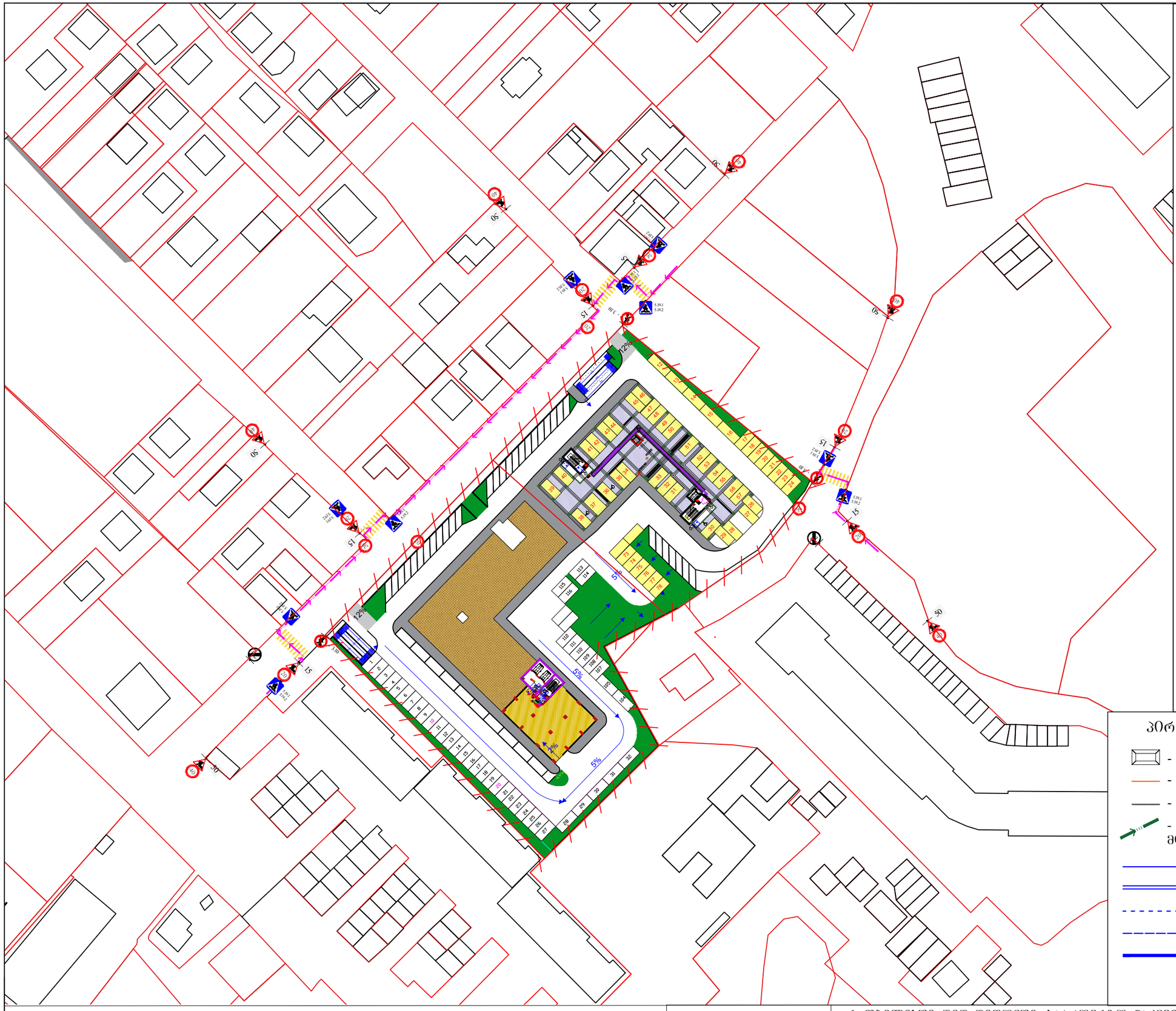
12%
5%
5%
5%
12%
5%
5%
5

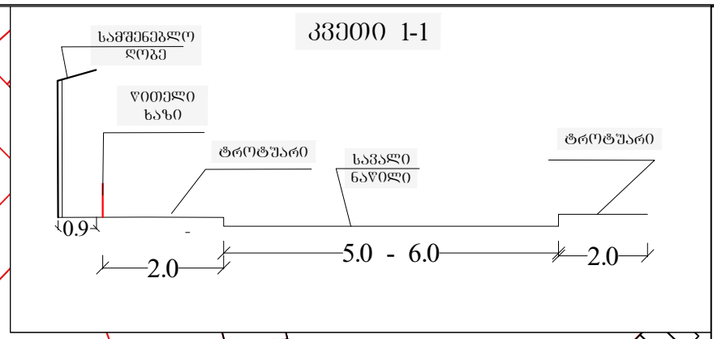

დროებითი საგზაო ნიშნები
პირობითი ნიშნები

- 1.26 12ც
- 3.24 - 9ც
- 3.24 - 6ც
- 3.25 - 2ც

- საშენებლო ღობე
- ქვითელი ციმციმა
- მედროშე ადამიანი
- საპროექტო ტერიტორია
- საძვეითე ნაკადის მოძრაობის მიმართულება

პირობითი აღნიშვნები

- შენობა ნაგებობა
- ბორდიური
- არს. ბეტონის კედელი
- საშენებლო ტექნიკის მოძრაობის მიმართულება
- ჰორიზონტალური მონიშვნა 1.1
- ჰორიზონტალური მონიშვნა 1.3
- ჰორიზონტალური მონიშვნა 1.5
- ჰორიზონტალური მონიშვნა 1.6

GNG

ქ. თბილისში, დიდ დიღომში, საპროექტო ნაკვეთისათვის (ს.კ 01.10.07.004.069; 01.10.07.004.070) მშენებლობის პერიოდში საგზაო მოძრაობის ორგანიზების დროებითი სქემა

მასშტაბი: პირობითი

გვ.3

დროებითი საგზაო ნიშნები
პოროზითი ნიშნები

- 1.21.2 - 2ც.
- 1.21.3 - 1ც.
- 1.26 6ც
- 3.10 2 ც
- 3.20 - 2ც.
- 3.24 - 4ც
- 3.24 - 3ც
- 3.25 - 1ც.
- 4.2.1 - 1ც.
- 4.2.2 - 1ც.
- 5.19.1 5.19.2 - საგზაო ნიშანი 5.19.1 - 4ც.
- 5.19.1 5.19.2 - საგზაო ნიშანი 5.19.1 - 4ც.
- 8.1.3 - 1ც
- სასიგნალო ლენტი
- ქვითელი ციმციმა
- მედროშე ადამიანი
- მოსაწყობი ტერიტორია

პოროზითი აღნიშვნები

- შენობა ნაგებობა
- ბორდიური
- არს. ბეტონის კედელი
- საძვეითე ნაკადის მოძრაობის მიმართულება
- ჰორიზონტალური მონიშვნა 1.1
- ჰორიზონტალური მონიშვნა 1.3
- ჰორიზონტალური მონიშვნა 1.5
- ჰორიზონტალური მონიშვნა 1.6
- ჰორიზონტალური მონიშვნა 1.12

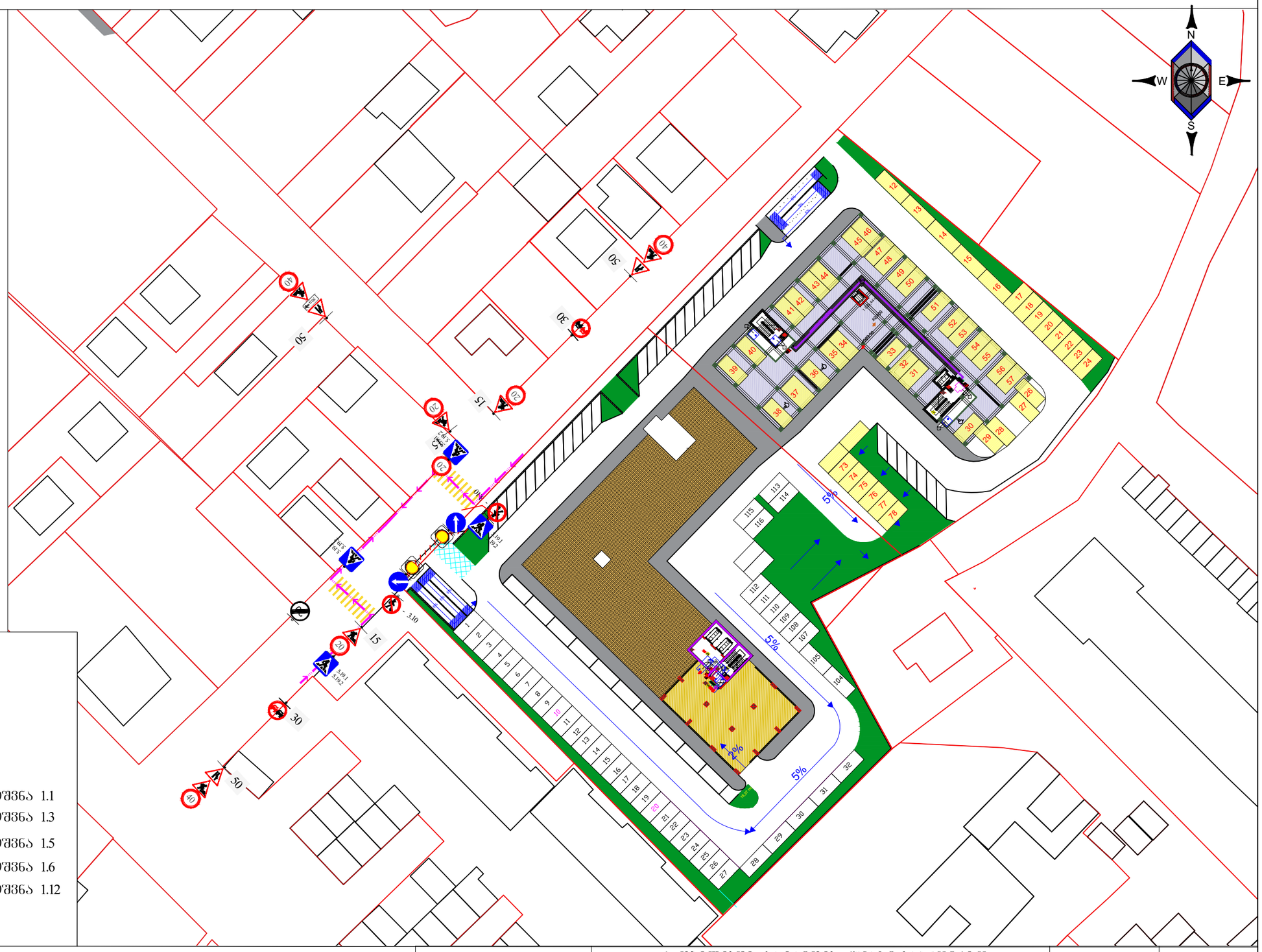

GNG

ქ. თბილისში, ხატაეთის ქუჩაზე საპროექტო ნაკვეთისათვის (ს.კ 01.10.07.004.069; 01.10.07.004.070) შესასვლელ-გამოსასვლელი გზის მოწყობის პერიოდში არსებული სიტუაციის დროებითი სქემა

მასშტაბი: პოროზითი

გ3.4

დროებითი საგზაო ნიშნები

პირობითი ნიშნები

- 1.21.2 - 2ც.
- 1.21.3 - 1ც.
- 1.26 6ც
- 3.10 2 ც
- 3.20 - 2ც.
- 3.24 - 4ც
- 3.24 - 3ც
- 3.25 - 1ც.
- 4.2.1 - 1ც.
- 4.2.2 - 1ც.
- 5.19.1 5.19.2 - საგზაო ნიშანი 5.19.1 - 4ც.
- 5.19.1 5.19.2 - საგზაო ნიშანი 5.19.1 - 4ც.
- 50 მ - 8.1.3 - 1ც
- სასიგნალო ლენტი
- ჟვითელი ციმციმა
- მედროშე ადამიანი
- მოსაწყობი ტერიტორია

პირობითი აღნიშვნები

- შენობა ნაგებობა
- ბორდიური
- არს. ბეტონის კედელი
- საძვეითე ნაკადის მოძრაობის მიმართულება
- ჰორიზონტალური მონიშვნა 1.1
- ჰორიზონტალური მონიშვნა 1.3
- ჰორიზონტალური მონიშვნა 1.5
- ჰორიზონტალური მონიშვნა 1.6
- ჰორიზონტალური მონიშვნა 1.12

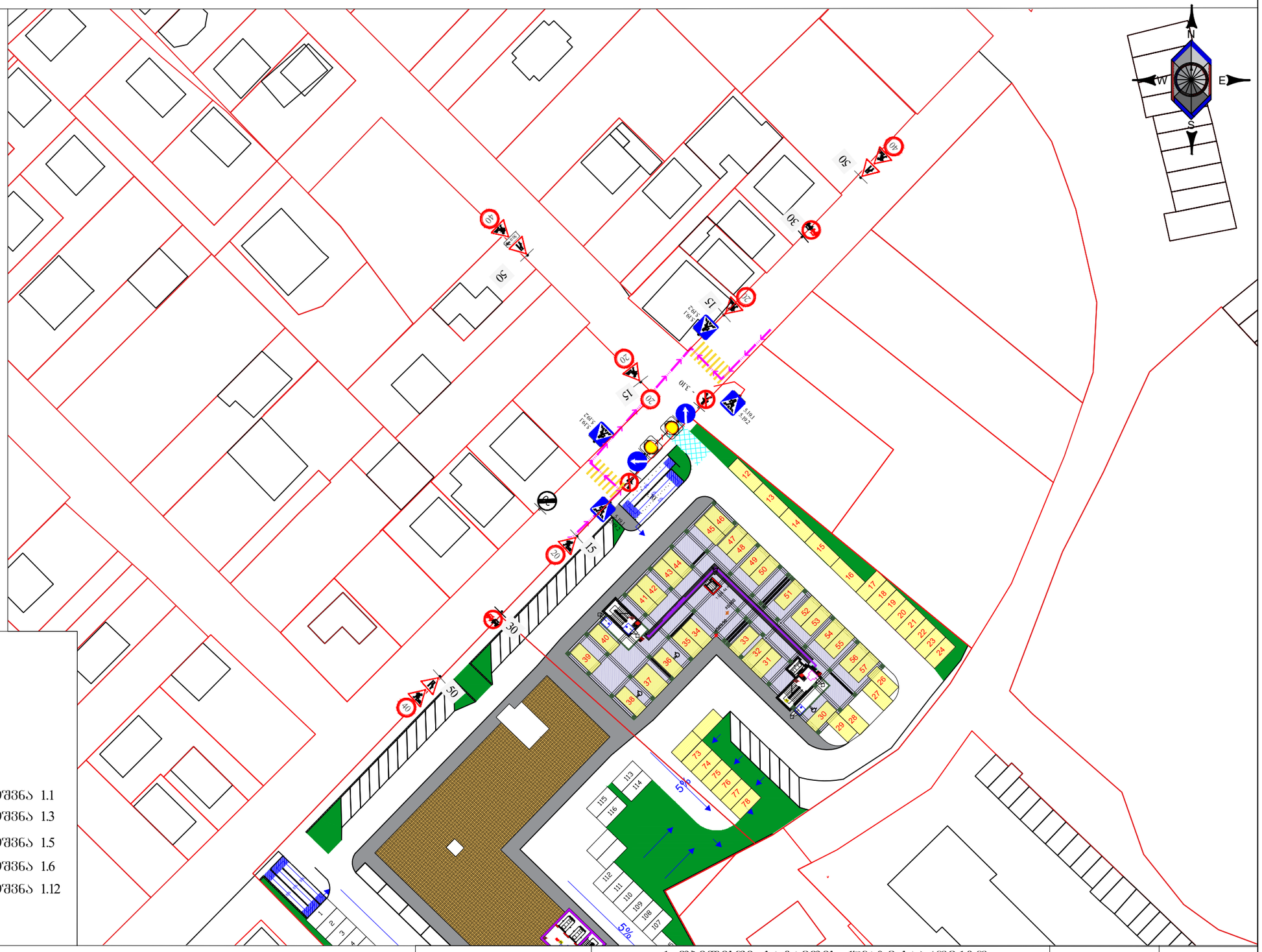

GNG

ქ. თბილისში, ხატაეთის ქუჩაზე საპროექტო ნაკვეთისათვის (ს.კ 01.10.07.004.069; 01.10.07.004.070) შესასვლელ-გამოსასვლელი გზის მოწყობის პერიოდში არსებული სიტუაციის დროებითი სქემა

მასშტაბი: პირობითი

გ3.5