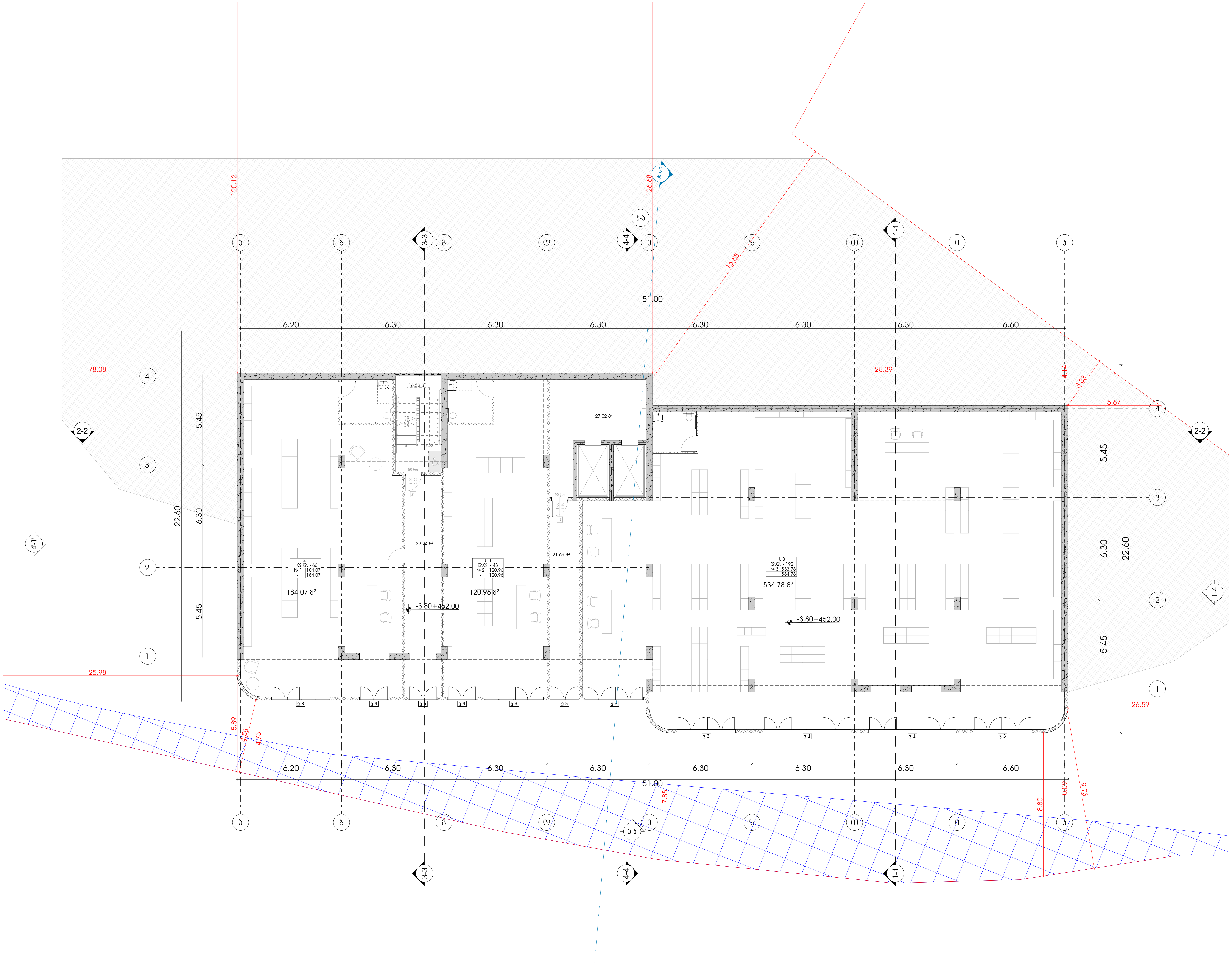

odadezeen

მისამართი: ი.გამრეკელის ქ. №35ა
ს.კ : 405379353

პროექტის მონაცემები:

ფუნქციური დანიშნულება: მრავალბინიანი საცხოვრებელი სახლი (№5 **G** ბლოკი)

პროექტის მისამართი:ქ.თბილისი, "დელისი-3"-ის საცხოვრებელი რაიონის მიმდებარედ, ინტენსიფიკაციის გზის სამხრეთით, (ნაკვეთი №1/124)

საკადასტრო კოდი: 01.14.15.001.418

პოზიცია სახელი გვარი	ხელმოწერა
მთ.არქიტექტორი: სოფიო ხოჯავა	
არქიტექტორი: ირაკლი ჯაფიაშვილი	

შენიშვნა:

პირობითი აღნიშვნები:

ტექნიკურ ეკონომიკური მაჩვენებლები:

საერთო ფართი (კვ.მ.)	934.78
კომერციული ფართობი (კვ.მ.)	839.81
კიბის უჯრედისა და სადარბაზოს ფართობი (კვ.მ.)	94.97

განაშენიანების ფართობი (კვ.მ.) -1024.42 კვ.მ

გეგმა -3.80 ნიშნულზე

ფურცლის ნომერი:

მასშტაბი **1:200**

5/20/2025

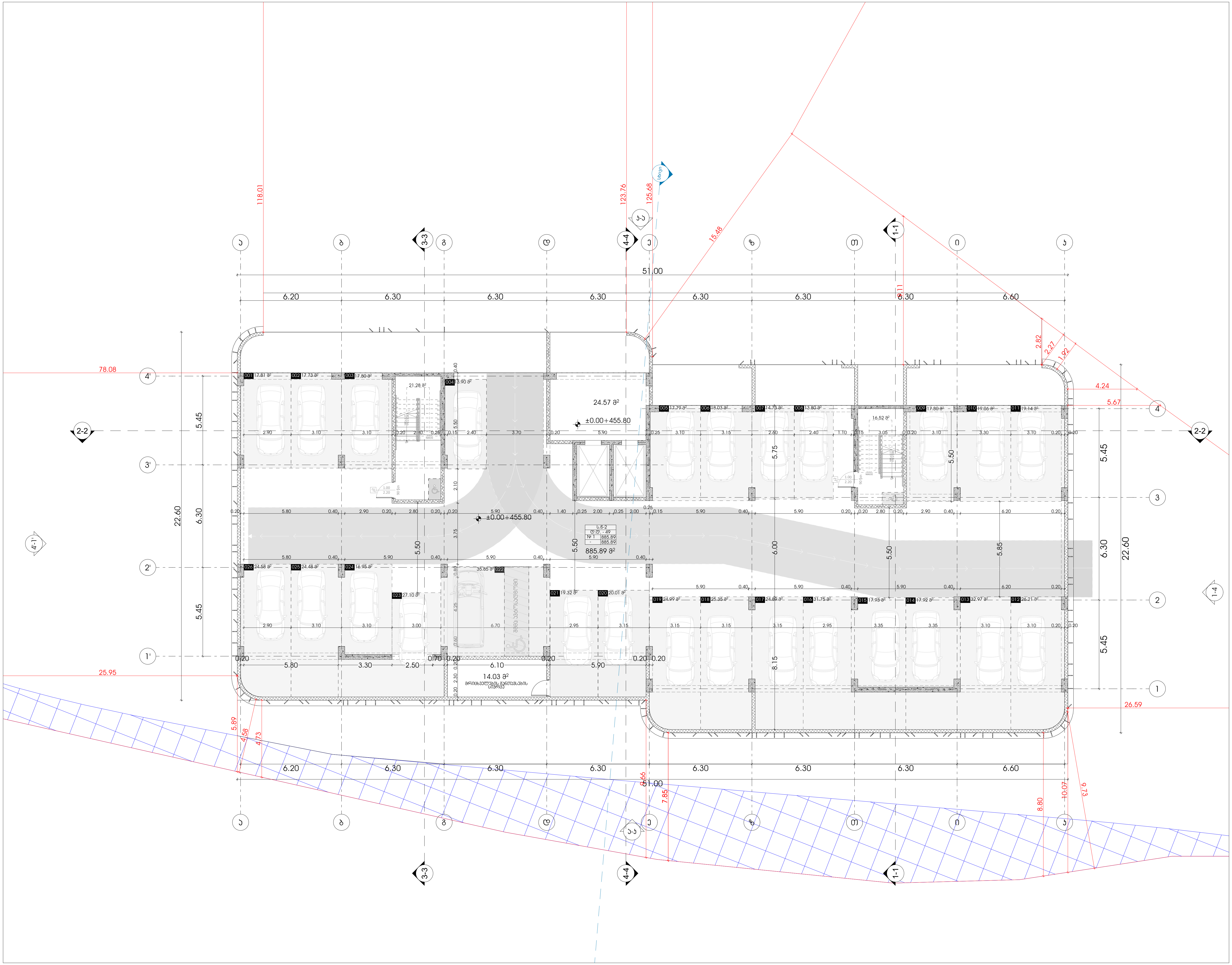

odadezeen

მისამართი: ი.გამრეკელის ქ. №35ა
ს.კ : 405379353

პროექტის მონაცემები:

ფუნქციური დანიშნულება: მრავალბინიანი საცხოვრებელი სახლი (№5 **G** ბლოკი)

პროექტის მისამართი:ქ.თბილისი, "დელისი-3"-ის საცხოვრებელი რაიონის მიმდებარედ, ინტენსიფიკაციის გზის სამხრეთით, (ნაკვეთი №1/124)

საკადასტრო კოდი: 01.14.15.001.418

პოზიცია სახელი გვარი	ხელმოწერა
მთ.არქიტექტორი: სოფიო ხოჯავა	
არქიტექტორი: ირაკლი ჯაფიაშვილი	

შენიშვნა:

პირობითი აღნიშვნები:

ტექნიკურ ეკონომიკური მაჩვენებლები:

საერთო ფართი (კვ.მ.)	962.29
ავტოსადგომის ფართობი (კვ.მ.)	885.89
კიბის უჯრედისა და სადარბაზოს ფართობი (კვ.მ.)	62.37
დამხმარე ფართობი (კვ.მ.)	14.03

განაშენიანების ფართობი (კვ.მ.) -1024.42 კვ.მ
კ1 კოეფიციენტის ფართობი (კვ.მ.) -1024.42 კვ.მ
კ2 კოეფიციენტის ფართობი (კვ.მ.) -8.19 კვ.მ

გეგმა 0.00 ნიშნულზე

ფურცლის ნომერი:

მასშტაბი **1:200**

5/20/2025

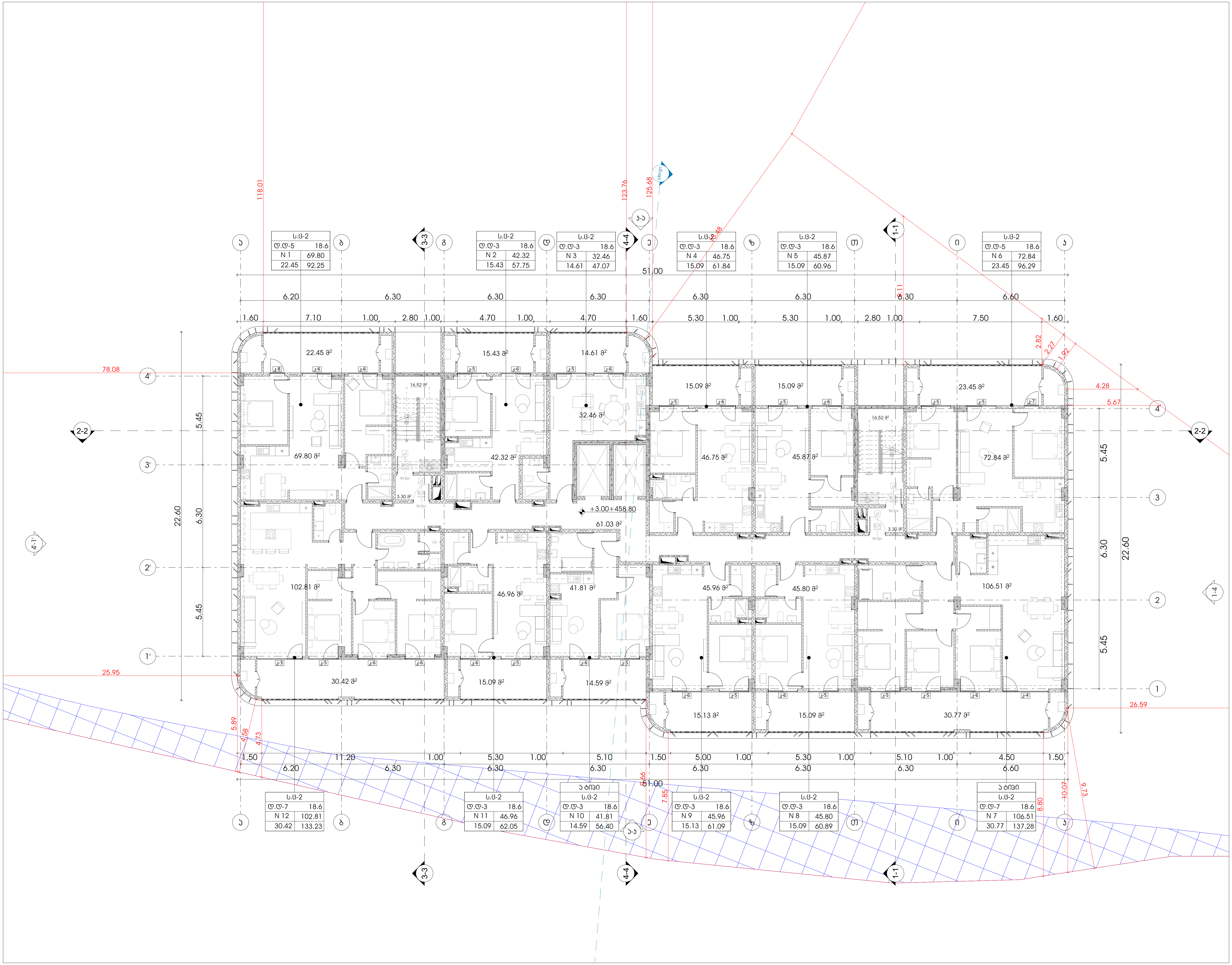

odadezeen

მისამართი: ი.გამრეკელის ქ. №35ა
ს.კ : 405379353

პროექტის მონაცემები:

ფუნქციური დანიშნულება: მრავალბინიანი საცხოვრებელი სახლი (№5 **G** ბლოკი)

პროექტის მისამართი:ქ.თბილისი, "დელისი-3"-ის საცხოვრებელი რაიონის მიმდებარედ, ინტენსიფიკაციის გზის სამხრეთით, (ნაკვეთი №1/124)

საკადასტრო კოდი: 01.14.15.001.418

პოზიცია სახელი გვარი	ხელმოწერა
მთ.არქიტექტორი: სოფიო ხოჯავა	
არქიტექტორი: ირაკლი ჯაფიაშვილი	

შენიშვნა:

პირობითი აღნიშვნები:

ტექნიკურ ეკონომიკური მაჩვენებლები:

საერთო ფართი (კვ.მ.)	1028.21
საცხოვრებელი ფართობი (კვ.მ.)	699.89
საზაფხულო ფართობი (კვ.მ.)	227.21
კიბის უჯრედისა და სადარბაზოს ფართობი (კვ.მ.)	101.11

განაშენიანების ფართობი (კვ.მ.) -1136.43 კვ.მ
კ2 კოეფიციენტის ფართობი (კვ.მ.) -898.24 კვ.მ

გეგმა +3.00 ნიშნულზე

ფურცლის ნომერი:

მასშტაბი | **1:200**

5/20/2025

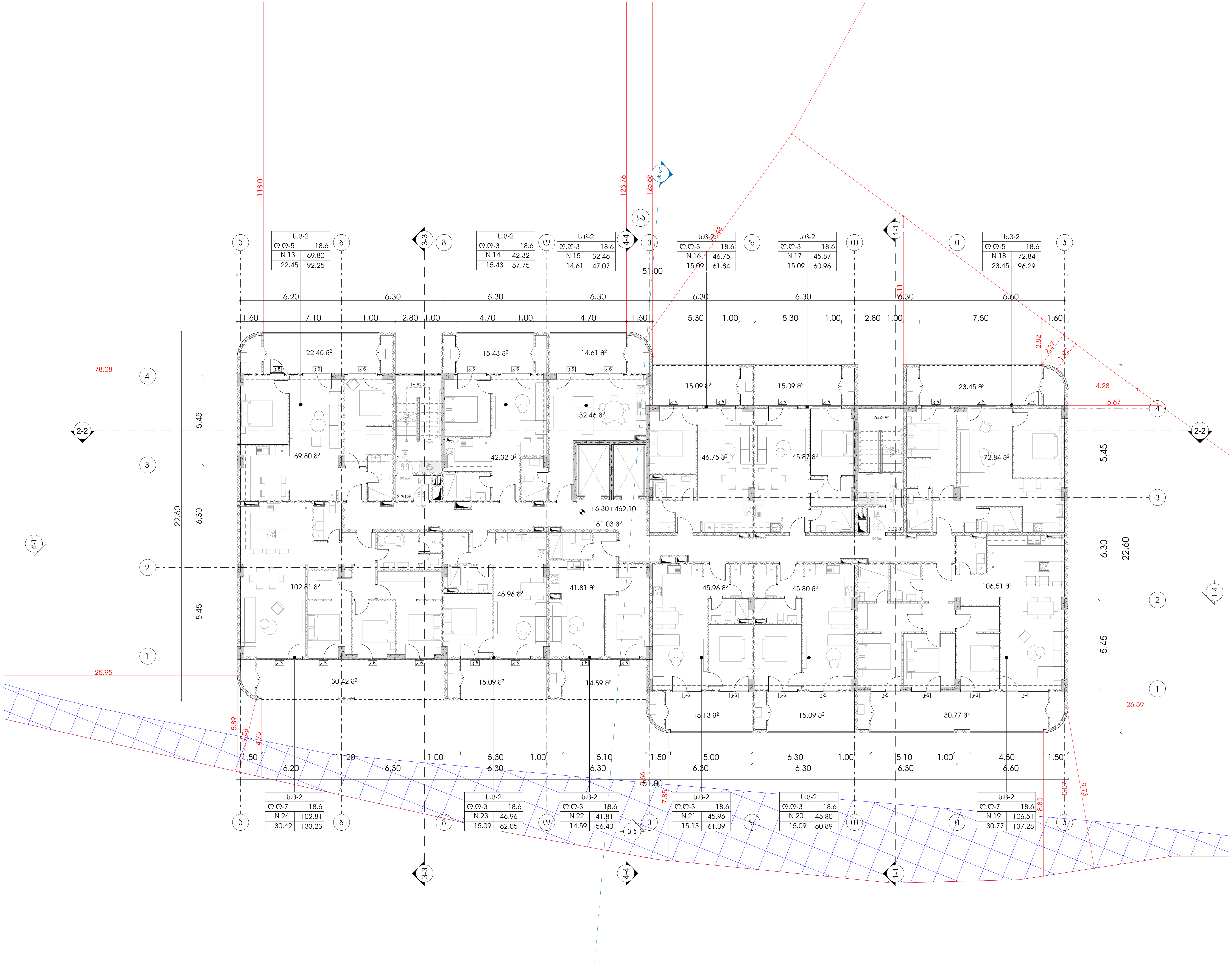

odadezeen

მისამართი: ი.გამრეკელის ქ. №35ა
ს.კ : 405379353

პროექტის მონაცემები:

ფუნქციური დანიშნულება: მრავალბინიანი საცხოვრებელი სახლი (№5 **G** ბლოკი)

პროექტის მისამართი:ქ.თბილისი, "დელისი-3"-ის საცხოვრებელი რაიონის მიმდებარედ, ინტენსიფიკაციის გზის სამხრეთით, (ნაკვეთი №1/124)

საკადასტრო კოდი: 01.14.15.001.418

პოზიცია სახელი გვარი	ხელმოწერა
მთ.არქიტექტორი: სოფიო ხოჯავა	
არქიტექტორი: ირაკლი ჯაფიაშვილი	

შენიშვნა:

პირობითი აღნიშვნები:

ტექნიკურ ეკონომიკური მაჩვენებლები:

საერთო ფართი (კვ.მ.)	1028.21
საცხოვრებელი ფართობი (კვ.მ.)	699.89
საზაფხულო ფართობი (კვ.მ.)	227.21
კიბის უჯრედისა და სადარბაზოს ფართობი (კვ.მ.)	101.11

განაშენიანების ფართობი (კვ.მ.) -1136.43 კვ.მ

კ2 კოეფიციენტის ფართობი (კვ.მ.) -898.24 კვ.მ

გეგმა +6.30 ნიშნულზე

ფურცლის ნომერი:

მასშტაბი **1:200**

5/20/2025

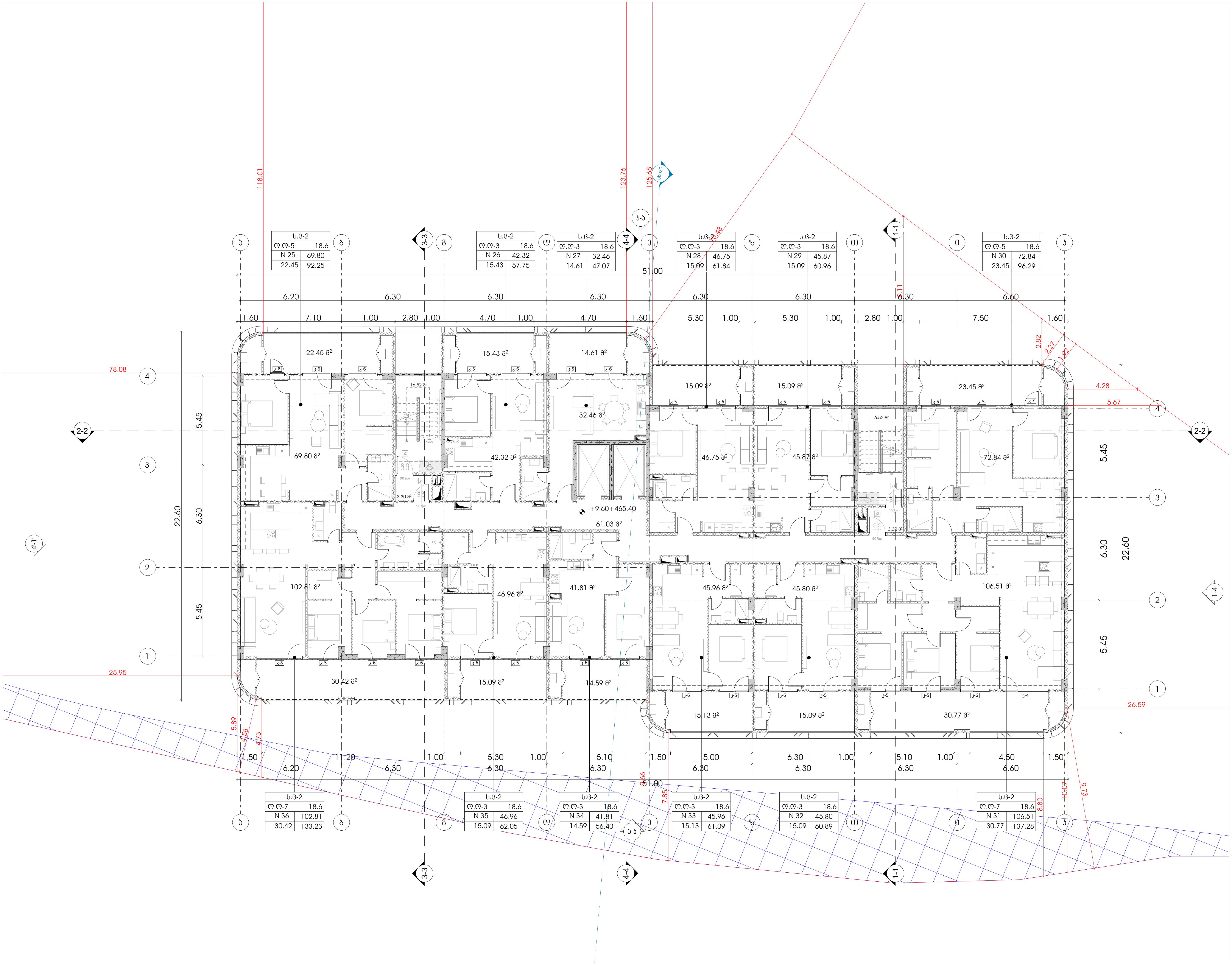

odadezeen

მისამართი: ი.გამრეკელის ქ. №35ა
ს.კ : 405379353

პროექტის მონაცემები:

ფუნქციური დანიშნულება: მრავალბინიანი საცხოვრებელი სახლი (№5 **G** ბლოკი)

პროექტის მისამართი:ქ.თბილისი, "დელისი-3"-ის საცხოვრებელი რაიონის მიმდებარედ, ინტენსიფიკაციის გზის სამხრეთით, (ნაკვეთი №1/124)

საკადასტრო კოდი: 01.14.15.001.418

პოზიცია სახელი გვარი	ხელმოწერა
მთ.არქიტექტორი: სოფიო ხოჯავა	
არქიტექტორი: ირაკლი ჯაფიაშვილი	

შენიშვნა:

პირობითი აღნიშვნები:

ტექნიკურ ეკონომიკური მაჩვენებლები:

საერთო ფართი (კვ.მ.)	1028.21
საცხოვრებელი ფართობი (კვ.მ.)	699.89
საზაფხულო ფართობი (კვ.მ.)	227.21
კიბის უჯრედისა და სადარბაზოს ფართობი (კვ.მ.)	101.11

განაშენიანების ფართობი (კვ.მ.) -1136.43 კვ.მ
კ2 კოეფიციენტის ფართობი (კვ.მ.) -898.24 კვ.მ

გეგმა +9.60 ნიშნულზე

ფურცლის ნომერი:

მასშტაბი | **1:200**

5/20/2025

ID	1028.21
Общая площадь (кв.м.)	699.89
Общая площадь квартир (кв.м.)	227.21
Общая площадь квартир со стяжкой (кв.м.)	101.11

Общая площадь балконов, террас (кв.м.) -11.36.43 33.8 (кв.м.) -898.24 33.8

Площадь квартир (кв.м.) 1 комнатных 33.8 (кв.м.) 1 комнатных 33.8 (кв.м.)

Общая площадь квартир по этажам:

Масштаб	1:200
Дата	5/20/2025

Чертеж выполнен в программе:

Отметка 12.90 соответствует абсолютной отметке 8383

Экспликация

Условные обозначения

Генеральный план

Схема планировочной организации земельного участка

Заказчик: Общество с ограниченной ответственностью "Специализированный застройщик "Строительная компания "Ремонтно-строительное управление №1"

Объект капитального строительства: Многоквартирный жилой дом с встроенными помещениями общественного назначения, расположенный по адресу: г. Москва, ул. Академика Королева, вл. 24

Шифр проекта: 01.1.4.1.15.001.418

Стадия: Проектная документация

Раздел: Схема планировочной организации земельного участка

Главный архитектор проекта: Ф.И.О.

Главный инженер проекта: Ф.И.О.

Начальник отдела: Ф.И.О.

Разработал: Ф.И.О.

Н.контроль: Ф.И.О.

Изм. Кол.уч. Лист № док. Подпись Дата

Копировал: Ф.И.О.

Формат А1

Инв.№ подл. | Подпись и дата | Взам.инв.№

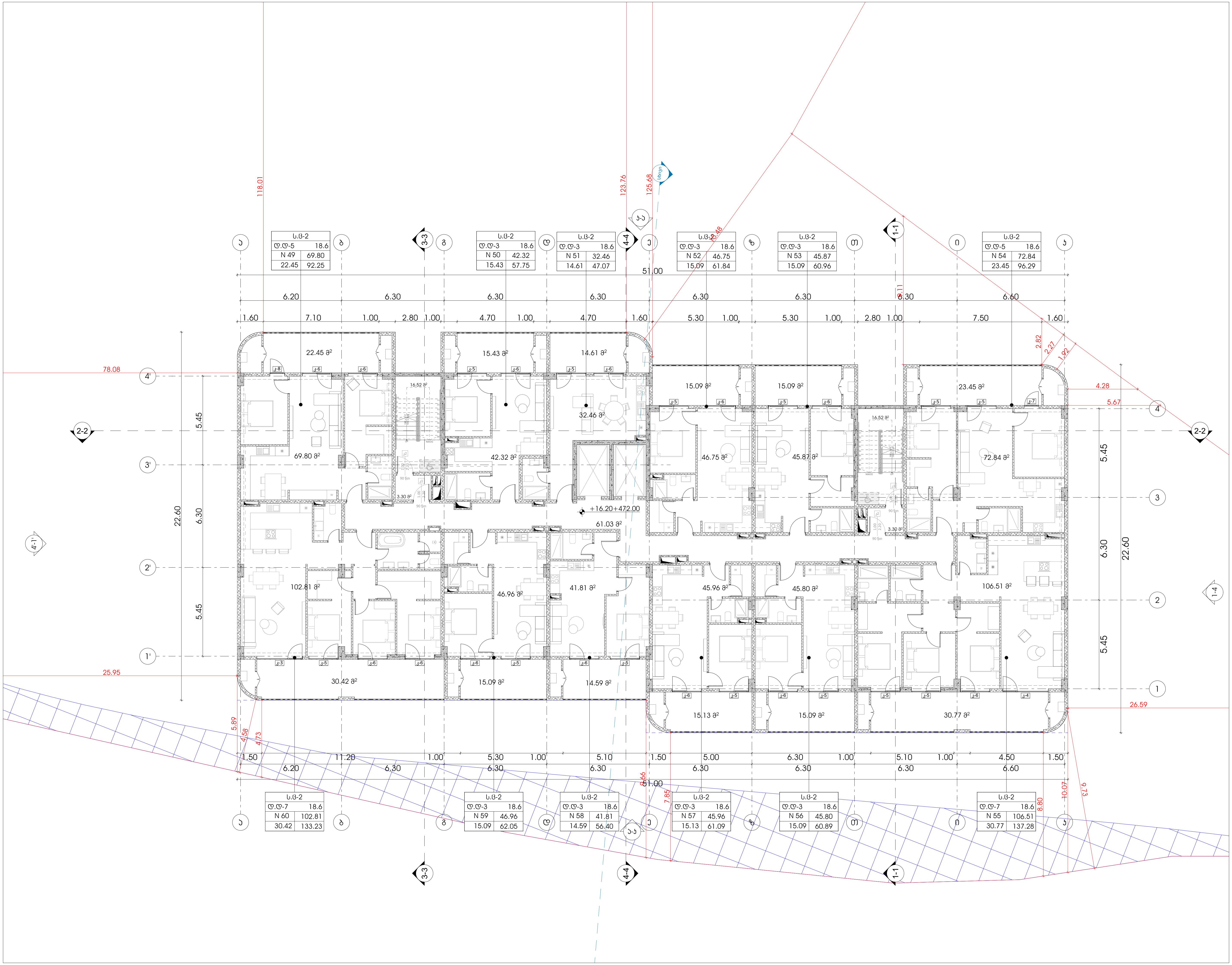

odadezeen

მისამართი: ი.გამრეკელის ქ. №35ა
ს.კ : 405379353

პროექტის მონაცემები:

ფუნქციური დანიშნულება: მრავალბინიანი საცხოვრებელი სახლი (№5 **G** ბლოკი)

პროექტის მისამართი: ქ.თბილისი, "დელისი-3"-ის საცხოვრებელი რაიონის მიმდებარედ, ინტენსიფიკაციის გზის სამხრეთით, (ნაკვეთი №1/124)

საკადასტრო კოდი: 01.14.15.001.418

პოზიცია სახელი გვარი	ხელმოწერა
მთ.არქიტექტორი: სოფიო ხოჯავა	
არქიტექტორი: ირაკლი ჯაფიაშვილი	

შენიშვნა:

პირობითი აღნიშვნები:

ტექნიკურ ეკონომიკური მაჩვენებლები:

საერთო ფართი (კვ.მ.)	1028.21
საცხოვრებელი ფართობი (კვ.მ.)	699.89
საზაფხულო ფართობი (კვ.მ.)	227.21
კიბის უჯრედისა და სადარბაზოს ფართობი (კვ.მ.)	101.11

განაშენიანების ფართობი (კვ.მ.) -1136.43 კვ.მ
კ2 კოეფიციენტის ფართობი (კვ.მ.) -898.24 კვ.მ

გეგმა +16.20 ნიშნულზე

ფურცლის ნომერი:

მასშტაბი **1:200**

5/20/2025

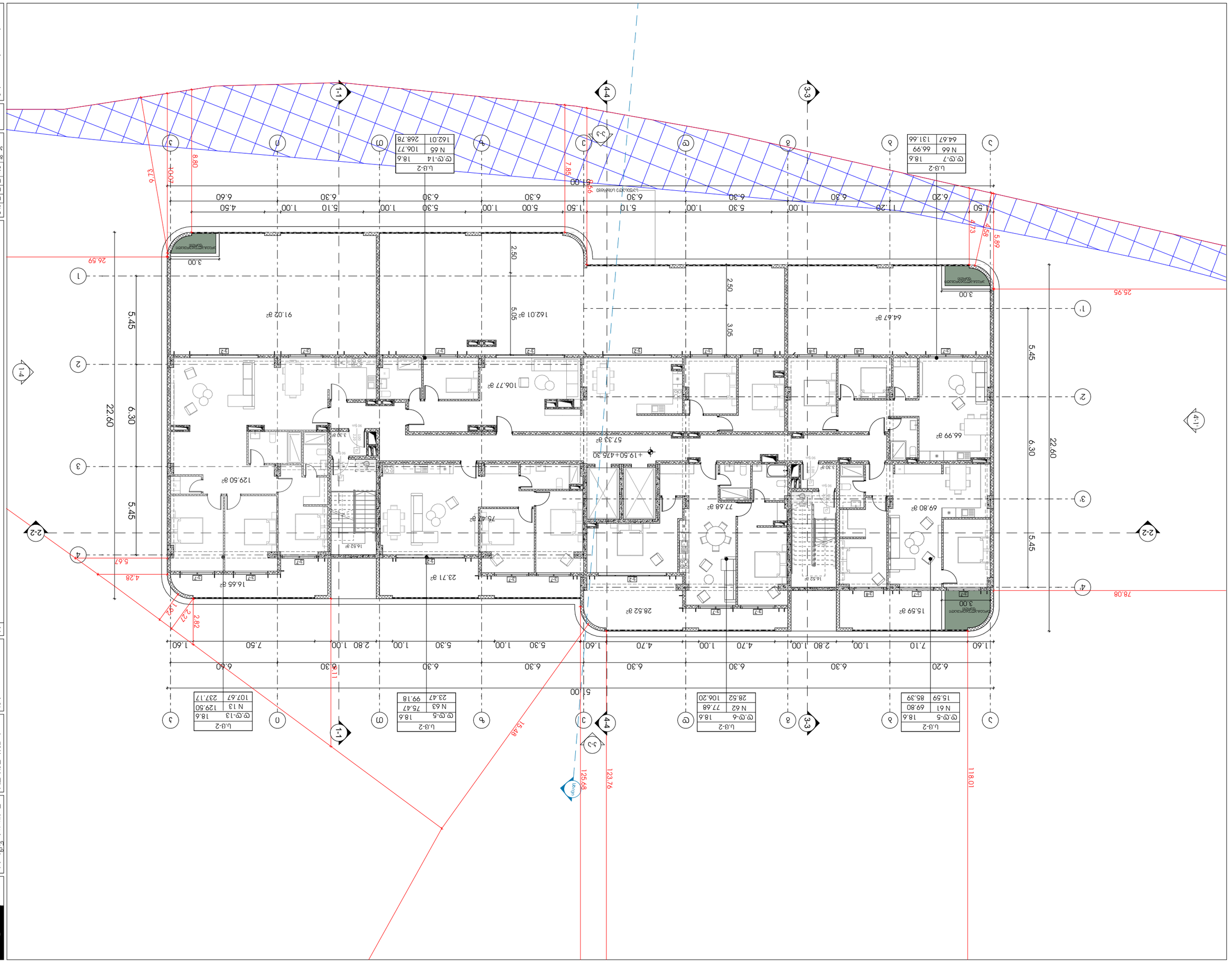

Ц.0-2	
Ф.Ф-7	18.6
N 66	66.99
64.67	131.66

Ц.0-2	
Ф.Ф-14	18.6
N 65	106.77
162.01	268.78

Ц.0-2	
Ф.Ф-6	18.6
N 62	77.68
28.52	106.20

Ц.0-2	
Ф.Ф-5	18.6
N 61	69.80
15.59	85.39

Ц.0-2	
Ф.Ф-5	18.6
N 63	75.47
23.47	99.18

Ц.0-2	
Ф.Ф-13	18.6
N 13	129.50
107.67	237.17

Ц.0-2	
Ф.Ф-7	18.6
N 66	66.99
64.67	131.66

Ц.0-2	
Ф.Ф-14	18.6
N 65	106.77
162.01	268.78

Ц.0-2	
Ф.Ф-6	18.6
N 62	77.68
28.52	106.20

Ц.0-2	
Ф.Ф-5	18.6
N 61	69.80
15.59	85.39

Ц.0-2	
Ф.Ф-5	18.6
N 63	75.47
23.47	99.18

Ц.0-2	
Ф.Ф-13	18.6
N 13	129.50
107.67	237.17

Ц.0-2

Ф.Ф-7	18.6
N 66	66.99
64.67	131.66

Ц.0-2

Ф.Ф-14	18.6
N 65	106.77
162.01	268.78

Ц.0-2

Ф.Ф-6	18.6
N 62	77.68
28.52	106.20

Ц.0-2

Ф.Ф-5	18.6
N 61	69.80
15.59	85.39

Ц.0-2

Ф.Ф-5	18.6
N 63	75.47
23.47	99.18

Ц.0-2

Ф.Ф-13	18.6
N 13	129.50
107.67	237.17

Ц.0-2	
Ф.Ф-7	18.6
N 66	66.99
64.67	131.66

Ц.0-2	
Ф.Ф-14	18.6
N 65	106.77
162.01	268.78

Ц.0-2	
Ф.Ф-6	18.6
N 62	77.68
28.52	106.20

Ц.0-2	
Ф.Ф-5	18.6
N 61	69.80
15.59	85.39

Ц.0-2	
Ф.Ф-5	18.6
N 63	75.47
23.47	99.18

Ц.0-2	

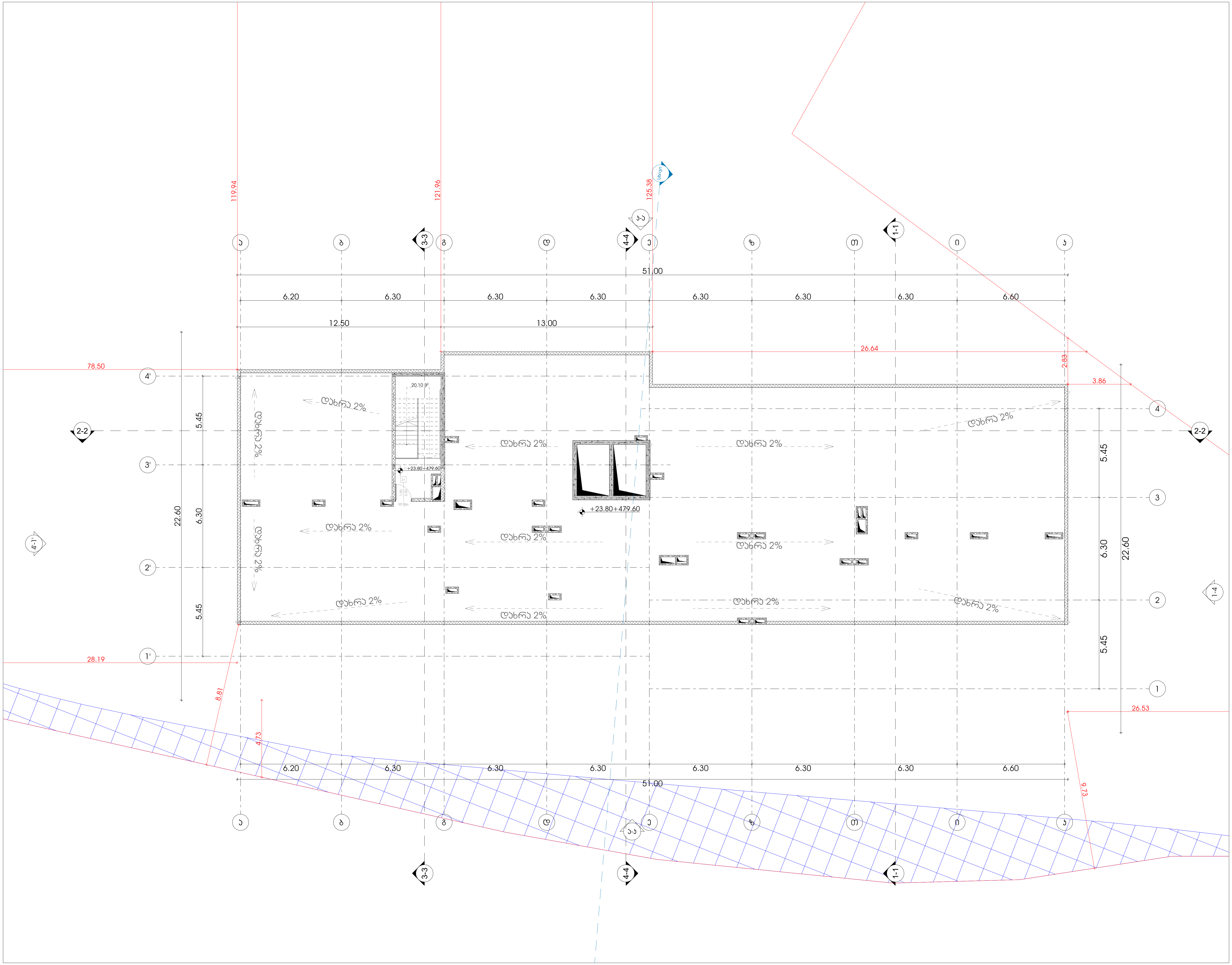

odadezeen

მისამართი: ი.გამრეკელის ქ. №35ა
ს.კ : 405379353

პროექტის მონაცემები:

ფუნქციური დანიშნულება: მრავალბინიანი საცხოვრებელი სახლი (№5 **G** ბლოკი)

პროექტის მისამართი: ქ.თბილისი, "დელისი-3"-ის საცხოვრებელი რაიონის მიმდებარედ, ინტენსიფიკაციის გზის სამხრეთით, (ნაკვეთი №1/124)

საკადასტრო კოდი: 01.14.15.001.418

პოზიცია სახელი გვარი	ხელმოწერა
მთ.არქიტექტორი: სოფიო ხოჯავა	[signature]
არქიტექტორი: ირაკლი ჯაფიაშვილი	[signature]

შენიშვნა:

პირობითი აღნიშვნები:

ტექნიკურ ეკონომიკური მაჩვენებლები:

საერთო ფართი (კვ.მ.)	20.10
კიბის უჯრედისა და სადარბაზოს ფართობი (კვ.მ.)	20.10

გეგმა +23.80 ნიშნულზე

ფურცლის ნომერი:

მასშტაბი 1:200

5/20/2025

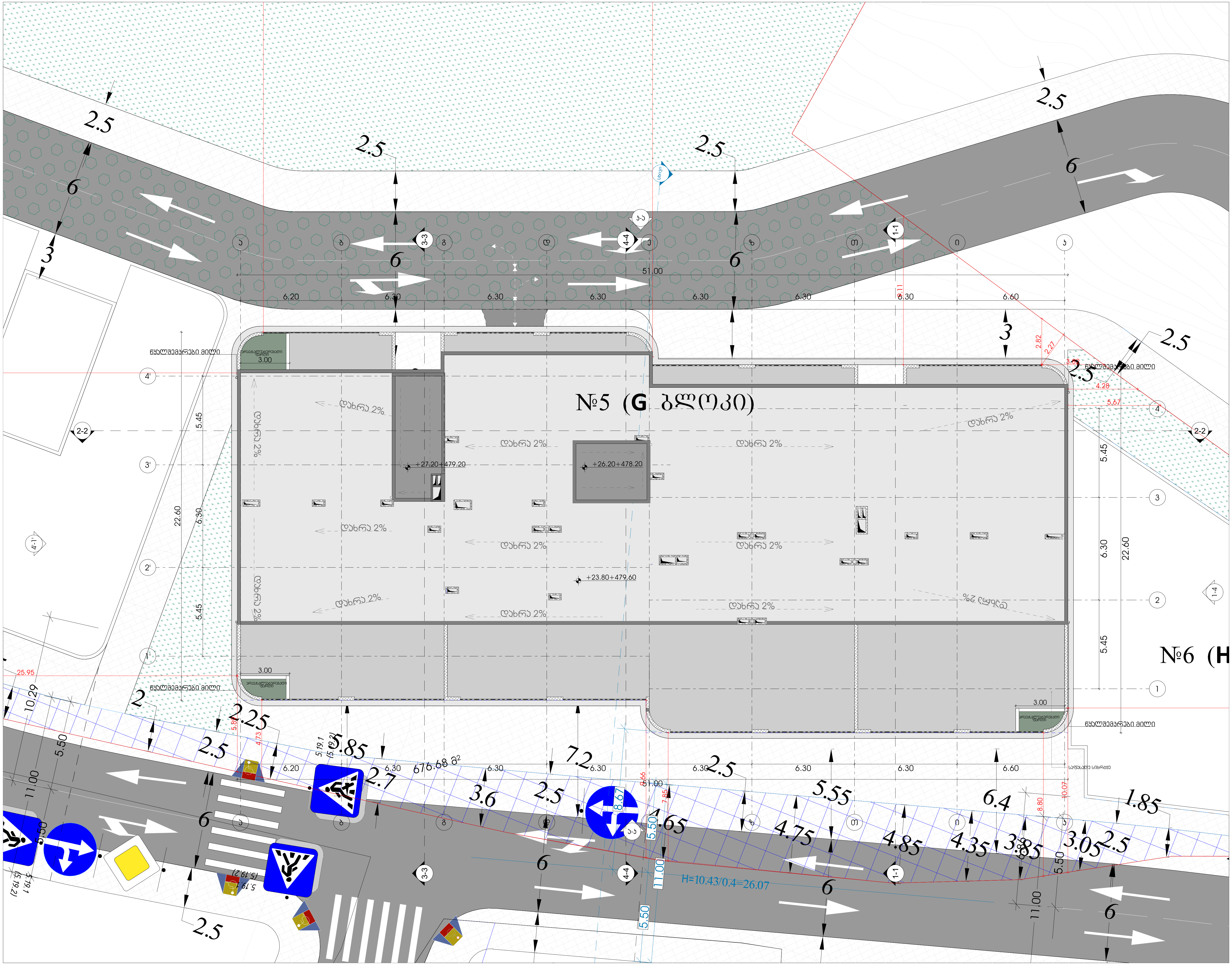

odadezeen

მისამართი: ი.გამრეკელის ქ. №35ა
ს.კ : 405379353

პროექტის მონაცემები:

ფუნქციური დანიშნულება: მრავალბინიანი საცხოვრებელი სახლი (№5 **G** ბლოკი)

პროექტის მისამართი: ქ.თბილისი, "დელისი-3"-ის საცხოვრებელი რაიონის მიმდებარედ, ინტენსიფიკაციის გზის სამხრეთით, (ნაკვეთი №1/124)

საკადასტრო კოდი: 01.14.15.001.418

პოზიცია სახელი გვარი	ხელმოწერა
მთ.არქიტექტორი: სოფიო ხოჯავა	
არქიტექტორი: ირაკლი ჯაფიაშვილი	

შენიშვნა:

პირობითი აღნიშვნები:

ტექნიკურ ეკონომიკური მაჩვენებლები:

საერთო ფართი (კვ.მ.)	38.69
კიბის უჯრედისა და სადარბაზოს ფართობი (კვ.მ.)	38.69

განაშენიანების ფართობი (კვ.მ.) -987.05 კვ.მ
კ2 კოეფიციენტის ფართობი (კვ.მ.) -15.68 კვ.მ

სახურავის გეგმა

ფურცლის ნომერი:

მასშტაბი **1:200**

5/20/2025

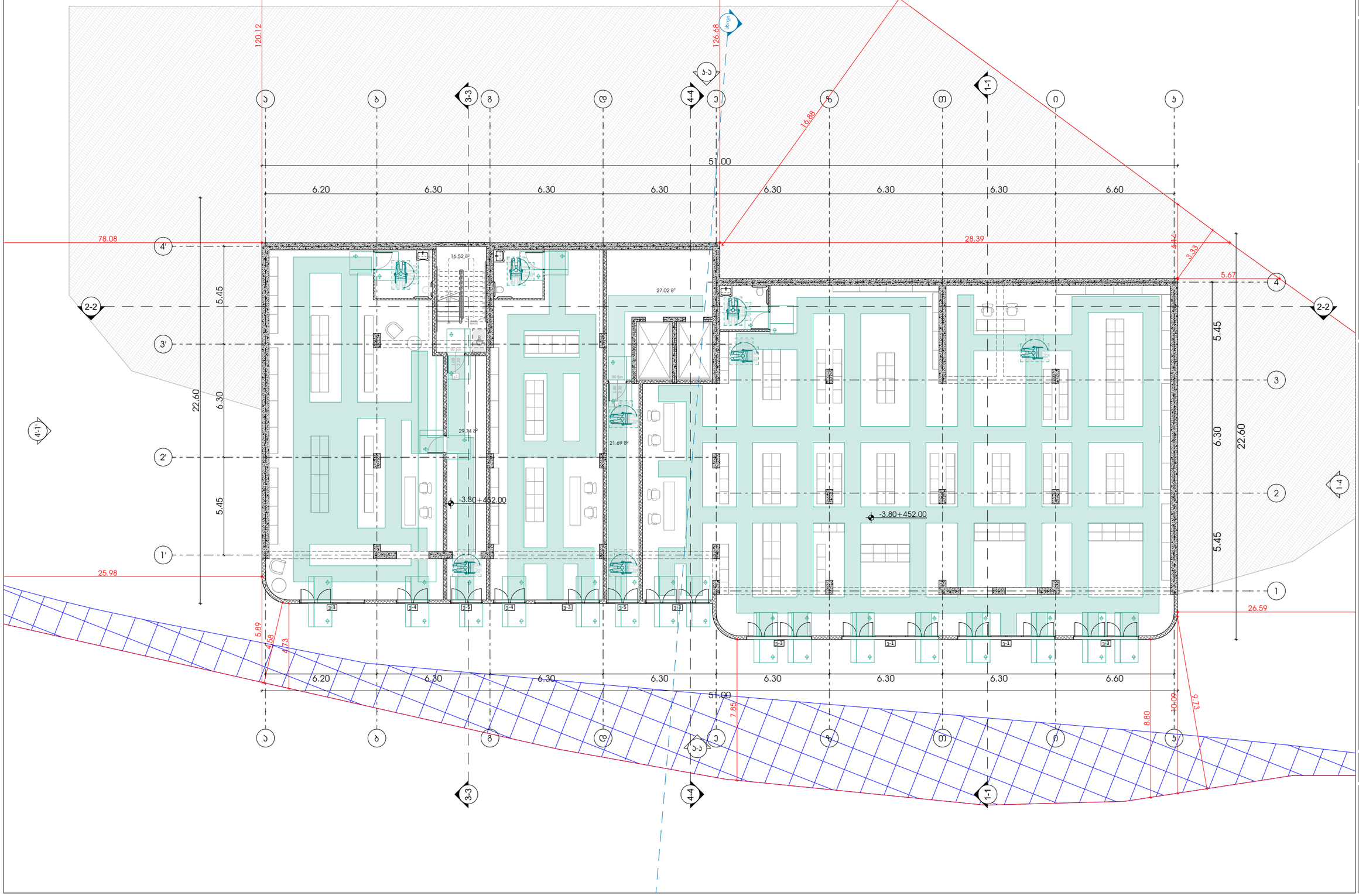

odadezeen

მისამართი: ი.გამრეკელის ქ. №35ა

ს.კ : 405379353

პროექტის მონაცემები:

ფუნქციური დანიშნულება: მრავალბინიანი საცხოვრებელი სახლი (№5 **G** ბლოკი)

პროექტის მისამართი: ქ.თბილისი, ვეტერანთა ქ.-ის საცხოვრებელი რაიონის მიმდებარედ, ილიაწინწყაროს გზის საზღვრებში (ნაკვეთი №11/24)

საკადასტრო კოდი: 01.14.15.001.418

პოზიცია: სახლი გვარი | ხელმოწერა

მთ.არქიტექტორი: სოფიო ხოჯავა

არქიტექტორი: ირაკლი ჯაფარიძვილი

შენიშვნა:

- პირობითი აღნიშვნებსა და გზა პარკთან მისადგომ თავისუფალ სივრცეებში მოსაწყობი სერვისის წარმატებული ფუნქციონირების უზრუნველსაყოფად საჭირო რეგულაციები - "მისაწვდომობის პროგრამის სტანდარტებით-ცნობ

პირობითი აღნიშვნები:

- გასასვლელი EXIT — გასასვლელი ბარიერის მრიფებით
- ტუალეტი — თავისუფალი ფართობი
- ტუალეტი — თავისუფალი ფართობი სპეს.404.3.1.
- ტ მოსაბარიერებელი სივრცე სპეს.404.3.2.1 მე-3 პუნქტის2
- მისაწვდომი სვლაგზა

გზა პარკთან მისადგომი თავისუფალი სივრცეები:

- თავისუფალი სივრცე პარკთან მდებარეობისთვის - ანაბრძანი კარი - ნინიდან მისაწვდომი - მინიმალური ბალანა — სპეს.404.3.2.2.ა
- თავისუფალი სივრცე პარკთან მდებარეობისთვის - ანაბრძანი კარი - ნინიდან მისაწვდომი - მინიმალური ბალანა — სპეს.404.3.2.2.ბ
- თავისუფალი სივრცე პარკთან მდებარეობისთვის - ანაბრძანი კარი - ნინიდან მისაწვდომი - მინიმალური ბალანა — სპეს.404.3.2.2.გ
- თავისუფალი სივრცე პარკთან მდებარეობისთვის - ანაბრძანი კარი - ნინიდან მისაწვდომი - მინიმალური ბალანა — სპეს.404.3.2.2.დ
- თავისუფალი სივრცე პარკთან მდებარეობისთვის - ანაბრძანი კარი - ნინიდან მისაწვდომი - მინიმალური ბალანა — სპეს.404.3.2.2.ე
- თავისუფალი სივრცე პარკთან მდებარეობისთვის - ანაბრძანი კარი - ნინიდან მისაწვდომი - მინიმალური ბალანა — სპეს.404.3.2.2.ვ

მისაწვდომი გეგმა -3.80 ნიმნულზე

ფურცლის ნომერი:

მასშტაბი **1:200**

5/20/2025

odadezeen

მისამართი: ი.გამრეკელის ქ. №35ა
ს.კ : 405379353

პროექტის მონაცემები:

ფუნქციური დანიშნულება: მრავალბინიანი საცხოვრებელი სახლი (№5 **G** ბლოკი)

პროექტის მისამართი: ქ.თბილისი, ვაკე-საბურთალოს ადმინისტრაციული რაიონის მუნიციპალიტეტი, ორთაჭალის მეორე მასივის საცხრამეტე (ნაკვეთი №11/24)

საკადასტრო კოდი: 01.14.15.001.418

პოზიცია: სახლი გვარი | ხელმოწერა

მთ.არქიტექტორი: სოფიო ხოჯავა

არქიტექტორი: ირაკლი ჯაფარიძვილი

შენიშვნა:

- პირობითი ნრნიშვნასა და გზა ჯარებთან მისაღწომ თავისუფალ სივრცეებში მოსაწვლი სართების ნოვრდეკი პარკირების დაცვასთან რეკომენდაციები - "მისაწვდომარის პროექტის სანთნურებები-ცნა

პირობითი აღნიშვნები:

- გასასვლელი EXIT
- თავისუფალი სივრცის ფარგლები
- თავისუფალი სივრცის ფარგლები ს.კ.ნ.305.3.1.
- T მოსაბარიერებელი სივრცე ს.კ.ნ.404.3.2.1 მ.ნ.3.6.2
- მისაწვდომი სვლაგზა

გზა ჯარებთან მისაწვდომი თავისუფალი სივრცეები:

- თავისუფალი სივრცე ჯარებთან მიმდინარეობისთვის - ანკაბიანი ბარი - ნინიდან მისაწვდომი - მინოლით გადება ს.კ.ნ.404.3.2.2.ნა.
- თავისუფალი სივრცე ჯარებთან მიმდინარეობისთვის - ანკაბიანი ბარი - ნინიდან მისაწვდომი - მინოლით გადება ს.კ.ნ.404.3.2.2.ნ1.
- თავისუფალი სივრცე ჯარებთან მიმდინარეობისთვის - ანკაბიანი ბარი - ნინიდან მისაწვდომი - მინოლით გადება ს.კ.ნ.404.3.2.2.ნ2.
- თავისუფალი სივრცე ჯარებთან მიმდინარეობისთვის - ანკაბიანი ბარი - ნინიდან მისაწვდომი - მინოლით გადება ს.კ.ნ.404.3.2.2.ნ3.
- თავისუფალი სივრცე ჯარებთან მიმდინარეობისთვის - ანკაბიანი ბარი - ნინიდან მისაწვდომი - მინოლით გადება ს.კ.ნ.404.3.2.2.ნ4.
- თავისუფალი სივრცე ჯარებთან მიმდინარეობისთვის - ანკაბიანი ბარი - ნინიდან მისაწვდომი - მინოლით გადება ს.კ.ნ.404.3.2.2.ნ5.
- თავისუფალი სივრცე ჯარებთან მიმდინარეობისთვის - ანკაბიანი ბარი - ნინიდან მისაწვდომი - მინოლით გადება ს.კ.ნ.404.3.2.2.ნ6.

მისაწვდომი გვემა +0.00 ნიმნულზე

ფურცლის ნომერი:

მასშტაბი **1:200**

5/20/2025

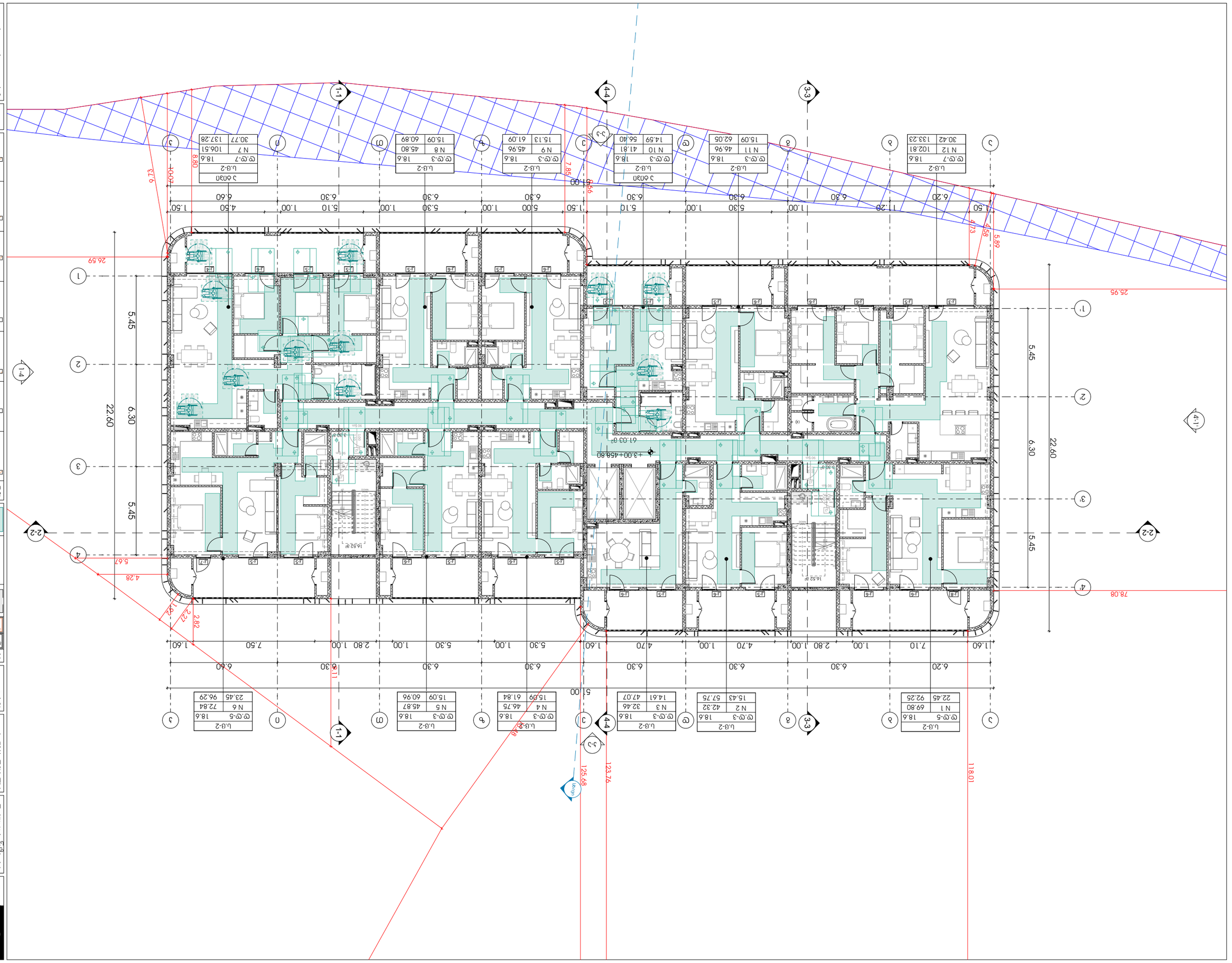

אחראי: ד"ר אביגיל בן-יוסף, אדריכלית
ת.ד. 4053793

odadeen

שמות המבנים ומספרי הדירות בכל כניסה:

כניסה	מספרי דירות
כניסה א'	1
כניסה ב'	2
כניסה ג'	3
כניסה ד'	4
כניסה ה'	5
כניסה ו'	6
כניסה ז'	7
כניסה ח'	8
כניסה ט'	9
כניסה י'	10
כניסה יא'	11
כניסה יב'	12

מפתח שטחים:

שטח עיקרי:	1,000 מ"ר
שטח שירות:	200 מ"ר
שטח ממ"ד:	50 מ"ר
שטח מרפסת:	150 מ"ר

רשימת מסמכים:

מספר	שם
01.14.15.001.418	תכנית הגשה

מידות ומפלסים:

כל המידות והמפלסים בתכנית זו הינם במטרים, אלא אם צוין אחרת.

מקרא:

	גבול מגרש
	קו בניין
	מבנה קיים
	מבנה להריסה
	מבנה מוצע
	מבנה מוצע - מפלס 0
	מבנה מוצע - מפלס עליון
	מבנה מוצע - מפלס תחתון
	מבנה מוצע - מפלס ביניים
	מבנה מוצע - מפלס ביניים עליון
	מבנה מוצע - מפלס ביניים תחתון
	מבנה מוצע - מפלס ביניים תחתון - מפלס 0
	מבנה מוצע - מפלס ביניים עליון - מפלס 0
	מבנה מוצע - מפלס ביניים תחתון - מפלס ביניים עליון
	מבנה מוצע - מפלס ביניים עליון - מפלס ביניים תחתון

מפלס 0 מוחלט +3.00 מתאים ל:

5/20/2025

קנה מידה: 1:200

תכנית מפלס 0

כל הזכויות שמורות. אין להעתיק, לשכפל או להפיץ תכנית זו או חלקים ממנה בכל צורה ובכל אמצעי, אלקטרוני או מכני, ללא אישור בכתב ומראש מהמעצבת.

odadezeen

მისამართი: ი.გამრეკელის ქ. №35ა

ს.კ : 405379353

პროექტის მონაცემები:

ფუნქციური დანიშნულება: მრავალბინიანი საცხოვრებელი სახლი (№5 **G** ბლოკი)

პროექტის მისამართი: ქ.თბილისი, ვაკე-საბურთალოს რაიონი, მიხეილ ჯავახიშვილის ქუჩის საკადასტრო კვარტალი №11(24)

საკადასტრო კოდი: 01.14.15.001.418

პოზიცია: სახლი გვარი | ხალმოწერა

მთ.არქიტექტორი: სოფიო ხოჯავა

არქიტექტორი: ირაკლი ჯაფარიძვილი

შენიშვნა:

- პირობითი ნრნიშვნასა და გზა ჯარებთან მისაბმელად თავისუფალ სივრცეებში მოყვანილი სართების ნოვრცელი პირობითი აღნიშვნები რეგლამენტის - "მისაბმელობების პროექტის სტანდარტებში"-დან

პირობითი აღნიშვნები:

- გასასვლელი EXIT — გასასვლელი ბრაილის შრიფტით
- თავისუფალი სივრცე — თავისუფალი ფართობი
- თავისუფალი ფართობი — სნ§1.405.3.1.
- ↑ მოსაბარისებული სივრცე — სნ§1.404.3.2.1 მ1.3ნრნ6ნ0.2
- მისაბმელობი სვლაგზა

გზა ჯარებთან მისაბმელობი თავისუფალი სივრცეები:

- თავისუფალი სივრცე ჯარებთან მბნავრობისთვის - ანაბრძანე ბარი - ნინიდან მისაბმელობი - მინოლითი ბეტონა — სნ§1.404.3.2.2.ნ1
- თავისუფალი სივრცე ჯარებთან მბნავრობისთვის - ანაბრძანე ბარი - ნინიდან მისაბმელობი - მინოლითი ბეტონა — სნ§1.404.3.2.2.ნ1ა
- თავისუფალი სივრცე ჯარებთან მბნავრობისთვის - ანაბრძანე ბარი - ნინიდან მისაბმელობი - მინოლითი ბეტონა — სნ§1.404.3.2.2.ნ1ბ
- თავისუფალი სივრცე ჯარებთან მბნავრობისთვის - ანაბრძანე ბარი - ნინიდან მისაბმელობი - მინოლითი ბეტონა — სნ§1.404.3.2.2.ნ1გ
- თავისუფალი სივრცე ჯარებთან მბნავრობისთვის - ანაბრძანე ბარი - ნინიდან მისაბმელობი - მინოლითი ბეტონა — სნ§1.404.3.2.2.ნ1დ
- თავისუფალი სივრცე ჯარებთან მბნავრობისთვის - ანაბრძანე ბარი - ნინიდან მისაბმელობი - მინოლითი ბეტონა — სნ§1.404.3.2.2.ნ1ე

მისაბმელობი გეგმა +6.30 ნიშნულზე

ფურცლის ნომერი:

მასშტაბი **1:200**

5/20/2025

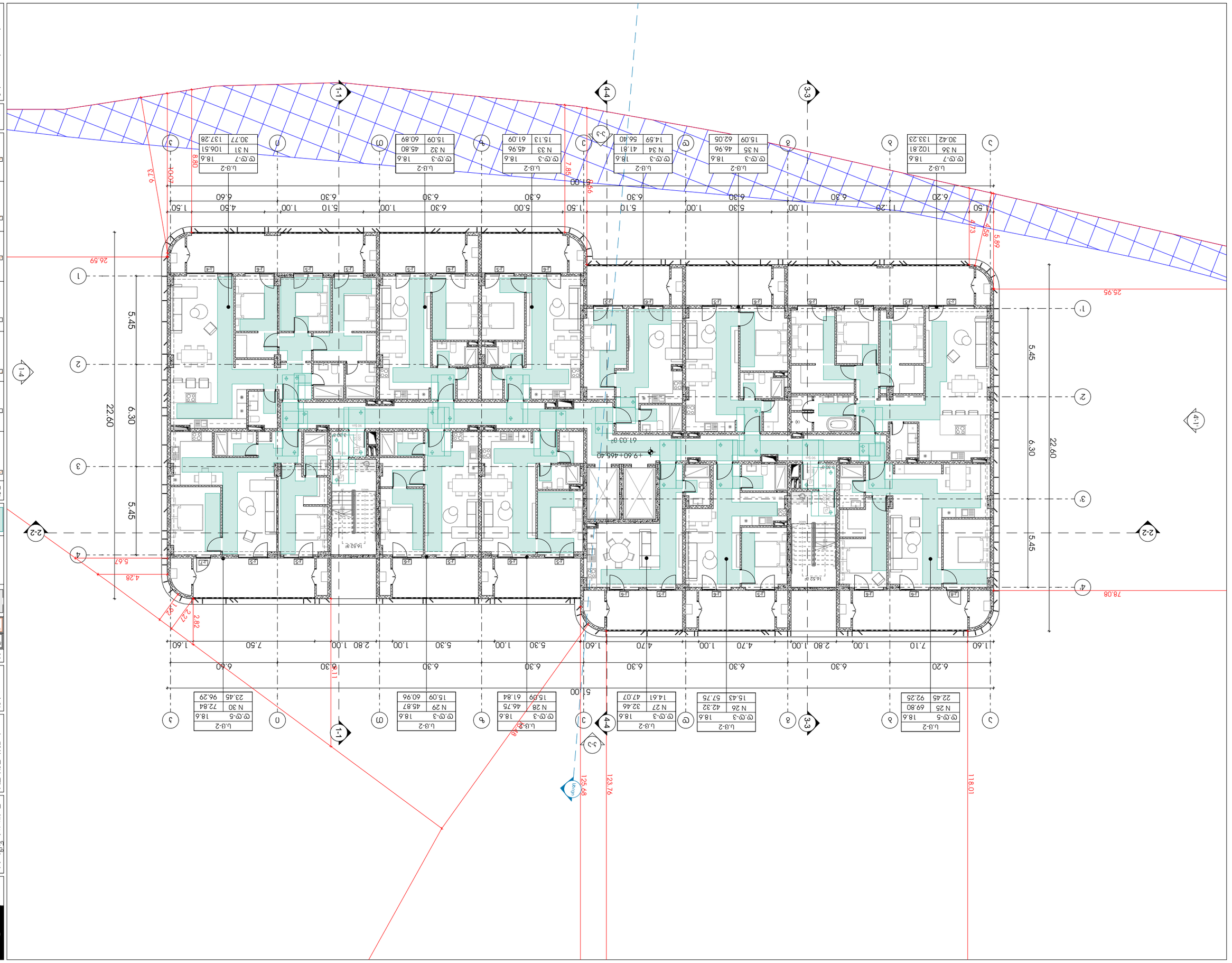

ООО «Одоевский»
Адрес: г. Одоев, ул. Ленина, д. 35
Тел.: 40537935З

Экземпляр для ознакомления

Стадия: Рабочая документация

Объект капитального строительства: Жилой дом (№ 5 в квартале)
Здание жилое многоквартирное, 3 этажа, 1 подземный, 1 технический, 1 мансардный
Адрес: Российская Федерация, Тульская область, Одоевский район, г. Одоев, ул. Ленина, д. 24
Шифр: 01.14.15.001.418

Наименование: План 1 этажа. План 2 этажа. План 3 этажа. План 4 этажа. План 5 этажа. План 6 этажа. План 7 этажа. План 8 этажа. План 9 этажа. План 10 этажа. План 11 этажа. План 12 этажа. План 13 этажа. План 14 этажа. План 15 этажа. План 16 этажа. План 17 этажа. План 18 этажа. План 19 этажа. План 20 этажа. План 21 этажа. План 22 этажа. План 23 этажа. План 24 этажа. План 25 этажа. План 26 этажа. План 27 этажа. План 28 этажа. План 29 этажа. План 30 этажа. План 31 этажа. План 32 этажа. План 33 этажа. План 34 этажа. План 35 этажа. План 36 этажа. План 37 этажа. План 38 этажа. План 39 этажа. План 40 этажа. План 41 этажа. План 42 этажа. План 43 этажа. План 44 этажа. План 45 этажа. План 46 этажа. План 47 этажа. План 48 этажа. План 49 этажа. План 50 этажа. План 51 этажа. План 52 этажа. План 53 этажа. План 54 этажа. План 55 этажа. План 56 этажа. План 57 этажа. План 58 этажа. План 59 этажа. План 60 этажа. План 61 этажа. План 62 этажа. План 63 этажа. План 64 этажа. План 65 этажа. План 66 этажа. План 67 этажа. План 68 этажа. План 69 этажа. План 70 этажа. План 71 этажа. План 72 этажа. План 73 этажа. План 74 этажа. План 75 этажа. План 76 этажа. План 77 этажа. План 78 этажа. План 79 этажа. План 80 этажа. План 81 этажа. План 82 этажа. План 83 этажа. План 84 этажа. План 85 этажа. План 86 этажа. План 87 этажа. План 88 этажа. План 89 этажа. План 90 этажа. План 91 этажа. План 92 этажа. План 93 этажа. План 94 этажа. План 95 этажа. План 96 этажа. План 97 этажа. План 98 этажа. План 99 этажа. План 100 этажа. План 101 этажа. План 102 этажа. План 103 этажа. План 104 этажа. План 105 этажа. План 106 этажа. План 107 этажа. План 108 этажа. План 109 этажа. План 110 этажа. План 111 этажа. План 112 этажа. План 113 этажа. План 114 этажа. План 115 этажа. План 116 этажа. План 117 этажа. План 118 этажа. План 119 этажа. План 120 этажа. План 121 этажа. План 122 этажа. План 123 этажа. План 124 этажа. План 125 этажа. План 126 этажа. План 127 этажа. План 128 этажа. План 129 этажа. План 130 этажа. План 131 этажа. План 132 этажа. План 133 этажа. План 134 этажа. План 135 этажа. План 136 этажа. План 137 этажа. План 138 этажа. План 139 этажа. План 140 этажа. План 141 этажа. План 142 этажа. План 143 этажа. План 144 этажа. План 145 этажа. План 146 этажа. План 147 этажа. План 148 этажа. План 149 этажа. План 150 этажа. План 151 этажа. План 152 этажа. План 153 этажа. План 154 этажа. План 155 этажа. План 156 этажа. План 157 этажа. План 158 этажа. План 159 этажа. План 160 этажа. План 161 этажа. План 162 этажа. План 163 этажа. План 164 этажа. План 165 этажа. План 166 этажа. План 167 этажа. План 168 этажа. План 169 этажа. План 170 этажа. План 171 этажа. План 172 этажа. План 173 этажа. План 174 этажа. План 175 этажа. План 176 этажа. План 177 этажа. План 178 этажа. План 179 этажа. План 180 этажа. План 181 этажа. План 182 этажа. План 183 этажа. План 184 этажа. План 185 этажа. План 186 этажа. План 187 этажа. План 188 этажа. План 189 этажа. План 190 этажа. План 191 этажа. План 192 этажа. План 193 этажа. План 194 этажа. План 195 этажа. План 196 этажа. План 197 этажа. План 198 этажа. План 199 этажа. План 200 этажа. План 201 этажа. План 202 этажа. План 203 этажа. План 204 этажа. План 205 этажа. План 206 этажа. План 207 этажа. План 208 этажа. План 209 этажа. План 210 этажа. План 211 этажа. План 212 этажа. План 213 этажа. План 214 этажа. План 215 этажа. План 216 этажа. План 217 этажа. План 218 этажа. План 219 этажа. План 220 этажа. План 221 этажа. План 222 этажа. План 223 этажа. План 224 этажа. План 225 этажа. План 226 этажа. План 227 этажа. План 228 этажа. План 229 этажа. План 230 этажа. План 231 этажа. План 232 этажа. План 233 этажа. План 234 этажа. План 235 этажа. План 236 этажа. План 237 этажа. План 238 этажа. План 239 этажа. План 240 этажа. План 241 этажа. План 242 этажа. План 243 этажа. План 244 этажа. План 245 этажа. План 246 этажа. План 247 этажа. План 248 этажа. План 249 этажа. План 250 этажа. План 251 этажа. План 252 этажа. План 253 этажа. План 254 этажа. План 255 этажа. План 256 этажа. План 257 этажа. План 258 этажа. План 259 этажа. План 260 этажа. План 261 этажа. План 262 этажа. План 263 этажа. План 264 этажа. План 265 этажа. План 266 этажа. План 267 этажа. План 268 этажа. План 269 этажа. План 270 этажа. План 271 этажа. План 272 этажа. План 273 этажа. План 274 этажа. План 275 этажа. План 276 этажа. План 277 этажа. План 278 этажа. План 279 этажа. План 280 этажа. План 281 этажа. План 282 этажа. План 283 этажа. План 284 этажа. План 285 этажа. План 286 этажа. План 287 этажа. План 288 этажа. План 289 этажа. План 290 этажа. План 291 этажа. План 292 этажа. План 293 этажа. План 294 этажа. План 295 этажа. План 296 этажа. План 297 этажа. План 298 этажа. План 299 этажа. План 300 этажа. План 301 этажа. План 302 этажа. План 303 этажа. План 304 этажа. План 305 этажа. План 306 этажа. План 307 этажа. План 308 этажа. План 309 этажа. План 310 этажа. План 311 этажа. План 312 этажа. План 313 этажа. План 314 этажа. План 315 этажа. План 316 этажа. План 317 этажа. План 318 этажа. План 319 этажа. План 320 этажа. План 321 этажа. План 322 этажа. План 323 этажа. План 324 этажа. План 325 этажа. План 326 этажа. План 327 этажа. План 328 этажа. План 329 этажа. План 330 этажа. План 331 этажа. План 332 этажа. План 333 этажа. План 334 этажа. План 335 этажа. План 336 этажа. План 337 этажа. План 338 этажа. План 339 этажа. План 340 этажа. План 341 этажа. План 342 этажа. План 343 этажа. План 344 этажа. План 345 этажа. План 346 этажа. План 347 этажа. План 348 этажа. План 349 этажа. План 350 этажа. План 351 этажа. План 352 этажа. План 353 этажа. План 354 этажа. План 355 этажа. План 356 этажа. План 357 этажа. План 358 этажа. План 359 этажа. План 360 этажа. План 361 этажа. План 362 этажа. План 363 этажа. План 364 этажа. План 365 этажа. План 366 этажа. План 367 этажа. План 368 этажа. План 369 этажа. План 370 этажа. План 371 этажа. План 372 этажа. План 373 этажа. План 374 этажа. План 375 этажа. План 376 этажа. План 377 этажа. План 378 этажа. План 379 этажа. План 380 этажа. План 381 этажа. План 382 этажа. План 383 этажа. План 384 этажа. План 385 этажа. План 386 этажа. План 387 этажа. План 388 этажа. План 389 этажа. План 390 этажа. План 391 этажа. План 392 этажа. План 393 этажа. План 394 этажа. План 395 этажа. План 396 этажа. План 397 этажа. План 398 этажа. План 399 этажа. План 400 этажа. План 401 этажа. План 402 этажа. План 403 этажа. План 404 этажа. План 405 этажа. План 406 этажа. План 407 этажа. План 408 этажа. План 409 этажа. План 410 этажа. План 411 этажа. План 412 этажа. План 413 этажа. План 414 этажа. План 415 этажа. План 416 этажа. План 417 этажа. План 418 этажа. План 419 этажа. План 420 этажа. План 421 этажа. План 422 этажа. План 423 этажа. План 424 этажа. План 425 этажа. План 426 этажа. План 427 этажа. План 428 этажа. План 429 этажа. План 430 этажа. План 431 этажа. План 432 этажа. План 433 этажа. План 434 этажа. План 435 этажа. План 436 этажа. План 437 этажа. План 438 этажа. План 439 этажа. План 440 этажа. План 441 этажа. План 442 этажа. План 443 этажа. План 444 этажа. План 445 этажа. План 446 этажа. План 447 этажа. План 448 этажа. План 449 этажа. План 450 этажа. План 451 этажа. План 452 этажа. План 453 этажа. План 454 этажа. План 455 этажа. План 456 этажа. План 457 этажа. План 458 этажа. План 459 этажа. План 460 этажа. План 461 этажа. План 462 этажа. План 463 этажа. План 464 этажа. План 465 этажа. План 466 этажа. План 467 этажа. План 468 этажа. План 469 этажа. План 470 этажа. План 471 этажа. План 472 этажа. План 473 этажа. План 474 этажа. План 475 этажа. План 476 этажа. План 477 этажа. План 478 этажа. План 479 этажа. План 480 этажа. План 481 этажа. План 482 этажа. План 483 этажа. План 484 этажа. План 485 этажа. План 486 этажа. План 487 этажа. План 488 этажа. План 489 этажа. План 490 этажа. План 491 этажа. План 492 этажа. План 493 этажа. План 494 этажа. План 495 этажа. План 496 этажа. План 497 этажа. План 498 этажа. План 499 этажа. План 500 этажа. План 501 этажа. План 502 этажа. План 503 этажа. План 504 этажа. План 505 этажа. План 506 этажа. План 507 этажа. План 508 этажа. План 509 этажа. План 510 этажа. План 511 этажа. План 512 этажа. План 513 этажа. План 514 этажа. План 515 этажа. План 516 этажа. План 517 этажа. План 518 этажа. План 519 этажа. План 520 этажа. План 521 этажа. План 522 этажа. План 523 этажа. План 524 этажа. План 525 этажа. План 526 этажа. План 527 этажа. План 528 этажа. План 529 этажа. План 530 этажа. План 531 этажа. План 532 этажа. План 533 этажа. План 534 этажа. План 535 этажа. План 536 этажа. План 537 этажа. План 538 этажа. План 539 этажа. План 540 этажа. План 541 этажа. План 542 этажа. План 543 этажа. План 544 этажа. План 545 этажа. План 546 этажа. План 547 этажа. План 548 этажа. План 549 этажа. План 550 этажа. План 551 этажа. План 552 этажа. План 553 этажа. План 554 этажа. План 555 этажа. План 556 этажа. План 557 этажа. План 558 этажа. План 559 этажа. План 560 этажа. План 561 этажа. План 562 этажа. План 563 этажа. План 564 этажа. План 565 этажа. План 566 этажа. План 567 этажа. План 568 этажа. План 569 этажа. План 570 этажа. План 571 этажа. План 572 этажа. План 573 этажа. План 574 этажа. План 575 этажа. План 576 этажа. План 577 этажа. План 578 этажа. План 579 этажа. План 580 этажа. План 581 этажа. План 582 этажа. План 583 этажа. План 584 этажа. План 585 этажа. План 586 этажа. План 587 этажа. План 588 этажа. План 589 этажа. План 590 этажа. План 591 этажа. План 592 этажа. План 593 этажа. План 594 этажа. План 595 этажа. План 596 этажа. План 597 этажа. План 598 этажа. План 599 этажа. План 600 этажа. План 601 этажа. План 602 этажа. План 603 этажа. План 604 этажа. План 605 этажа. План 606 этажа. План 607 этажа. План 608 этажа. План 609 этажа. План 610 этажа. План 611 этажа. План 612 этажа. План 613 этажа. План 614 этажа. План 615 этажа. План 616 этажа. План 617 этажа. План 618 этажа. План 619 этажа. План 620 этажа. План 621 этажа. План 622 этажа. План 623 этажа. План 624 этажа. План 625 этажа. План 626 этажа. План 627 этажа. План 628 этажа. План 629 этажа. План 630 этажа. План 631 этажа. План 632 этажа. План 633 этажа. План 634 этажа. План 635 этажа. План 636 этажа. План 637 этажа. План 638 этажа. План 639 этажа. План 640 этажа. План 641 этажа. План 642 этажа. План 643 этажа. План 644 этажа. План 645 этажа. План 646 этажа. План 647 этажа. План 648 этажа. План 649 этажа. План 650 этажа. План 651 этажа. План 652 этажа. План 653 этажа. План 654 этажа. План 655 этажа. План 656 этажа. План 657 этажа. План 658 этажа. План 659 этажа. План 660 этажа. План 661 этажа. План 662 этажа. План 663 этажа. План 664 этажа. План 665 этажа. План 666 этажа. План 667 этажа. План 668 этажа. План 669 этажа. План 670 этажа. План 671 этажа. План 672 этажа. План 673 этажа. План 674 этажа. План 675 этажа. План 676 этажа. План 677 этажа. План 678 этажа. План 679 этажа. План 680 этажа. План 681 этажа. План 682 этажа. План 683 этажа. План 684 этажа. План 685 этажа. План 686 этажа. План 687 этажа. План 688 этажа. План 689 этажа. План 690 этажа. План 691 этажа. План 692 этажа. План 693 этажа. План 694 этажа. План 695 этажа. План 696 этажа. План 697 этажа. План 698 этажа. План 699 этажа. План 700 этажа. План 701 этажа. План 702 этажа. План 703 этажа. План 704 этажа. План 705 этажа. План 706 этажа. План 707 этажа. План 708 этажа. План 709 этажа. План 710 этажа. План 711 этажа. План 712 этажа. План 713 этажа. План 714 этажа. План 715 этажа. План 716 этажа. План 717 этажа. План 718 этажа. План 719 этажа. План 720 этажа. План 721 этажа. План 722 этажа. План 723 этажа. План 724 этажа. План 725 этажа. План 726 этажа. План 727 этажа. План 728 этажа. План 729 этажа. План 730 этажа. План 731 этажа. План 732 этажа. План 733 этажа. План 734 этажа. План 735 этажа. План 736 этажа. План 737 этажа. План 738 этажа. План 739 этажа. План 740 этажа. План 741 этажа. План 742 этажа. План 743 этажа. План 744 этажа. План 745 этажа. План 746 этажа. План 747 этажа. План 748 этажа. План 749 этажа. План 750 этажа. План 751 этажа. План 752 этажа. План 753 этажа. План 754 этажа. План 755 этажа. План 756 этажа. План 757 этажа. План 758 этажа. План 759 этажа. План 760 этажа. План 761 этажа. План 762 этажа. План 763 этажа. План 764 этажа. План 765 этажа. План 766 этажа. План 767 этажа. План 768 этажа. План 769 этажа. План 770 этажа. План 771 этажа. План 772 этажа. План 773 этажа. План 774 этажа. План 775 этажа. План 776 этажа. План 777 этажа. План 778 этажа. План 779 этажа. План 780 этажа. План 781 этажа. План 782 этажа. План 783 этажа. План 784 этажа. План 785 этажа. План 786 этажа. План 787 этажа. План 788 этажа. План 789 этажа. План 790 этажа. План 791 этажа. План 792 этажа. План 793 этажа. План 794 этажа. План 795 этажа. План 796 этажа. План 797 этажа. План 798 этажа. План 799 этажа. План 800 этажа. План 801 этажа. План 802 этажа. План 803 этажа. План 804 этажа. План 805 этажа. План 806 этажа. План 807 этажа. План 808 этажа. План 809 этажа. План 810 этажа. План 811 этажа. План 812 этажа. План 813 этажа. План 814 этажа. План 815 этажа. План 816 этажа. План 817 этажа. План 818 этажа. План 819 этажа. План 820 этажа. План 821 этажа. План 822 этажа. План 823 этажа. План 824 этажа. План 825 этажа. План 826 этажа. План 827 этажа. План 828 этажа. План 829 этажа. План 830 этажа. План 831 этажа. План 832 этажа. План 833 этажа. План 834 этажа. План 835 этажа. План 836 этажа. План 837 этажа. План 838 этажа. План 839 этажа. План 840 этажа. План 841 этажа. План 842 этажа. План 843 этажа. План 844 этажа. План 845 этажа. План 846 этажа. План 847 этажа. План 848 этажа. План 849 этажа. План 850 этажа. План 851 этажа. План 852 этажа. План 853 этажа. План 854 этажа. План 855 этажа. План 856 этажа. План 857 этажа. План 858 этажа. План 859 этажа. План 860 этажа. План 861 этажа. План 862 этажа. План 863 этажа. План 864 этажа. План 865 этажа. План 866 этажа. План 867 этажа. План 868 этажа. План 869 этажа. План 870 этажа. План 871 этажа. План 872 этажа. План 873 этажа. План 874 этажа. План 875 этажа. План 876 этажа. План 877 этажа. План 878 этажа. План 879 этажа. План 880 этажа. План 881 этажа. План 882 этажа. План 883 этажа. План 884 этажа. План 885 этажа. План 886 этажа. План 887 этажа. План 888 этажа. План 889 этажа. План 890 этажа. План 891 этажа. План 892 этажа. План 893 этажа. План 894 этажа. План 895 этажа. План 896 этажа. План 897 этажа. План 898 этажа. План 899 этажа. План 900 этажа. План 901 этажа. План 902 этажа. План 903 этажа. План 904 этажа. План 905 этажа. План 906 этажа. План 907 этажа. План 908 этажа. План 909 этажа. План 910 этажа. План 911 этажа. План 912 этажа. План 913 этажа. План 914 этажа. План 915 этажа. План 916 этажа. План 917 этажа. План 918 этажа. План 919 этажа. План 920 этажа. План 921 этажа. План 922 этажа. План 923 этажа. План 924 этажа. План 925 этажа. План 926 этажа. План 927 этажа. План 928 этажа. План 929 этажа. План 930 этажа. План 931 этажа. План 932 этажа. План 933 этажа. План 934 этажа. План 935 этажа. План 936 этажа. План 937 этажа. План 938 этажа. План 939 этажа. План 940 этажа. План 941 этажа. План 942 этажа. План 943 этажа. План 944 этажа. План 945 этажа. План 946 этажа. План 947 этажа. План 948 этажа. План 949 этажа. План 950 этажа. План 951 этажа. План 952 этажа. План 953 этажа. План 954 этажа. План 955 этажа. План 956 этажа. План 957 этажа. План 958 этажа. План 959 этажа. План 960 этажа. План 961 этажа. План 962 этажа. План 963 этажа. План 964 этажа. План 965 этажа. План 966 этажа. План 967 этажа. План 968 этажа. План 969 этажа. План 970 этажа. План 971 этажа. План 972 этажа. План 973 этажа. План 974 этажа. План 975 этажа. План 976 этажа. План 977 этажа. План 978 этажа. План 979 этажа. План 980 этажа. План 981 этажа. План 982 этажа. План 983 этажа. План 984 этажа. План 985 этажа. План 986 этажа. План 987 этажа. План 988 этажа. План 989 этажа. План 990 этажа. План 991 этажа. План 992 этажа. План 993 этажа. План 994 этажа. План 995 этажа. План 996 этажа. План 997 этажа. План 998 этажа. План 999 этажа. План 1000 этажа.

Изм. Кол.уч. Лист № док. Подп. Дата

Разработал: Иванов
Проверил: Петров
Н. контр.: Сидоров
ГИП: Кузнецов

Стадия: Р | Лист: 1 | Листов: 1

Общие данные. Ведомость рабочих чертежей основного комплекта

Формат А1

5/20/2025

Инв. № подл. | Подп. и дата | Взам. инв. №

Согласовано:
Главный архитектор проекта
Главный инженер проекта
Начальник отдела
Руководитель группы

Условные обозначения:
- Граница земельного участка
- Красные линии
- Существующие здания и сооружения
- Проектируемые здания и сооружения
- Зеленые насаждения
- Проезды, тротуары, площадки
- Ограждение
- Направление стока дождевых вод
- Пожарный гидрант
- Колодец канализационный
- Колодец водопроводный
- Трансформаторная подстанция
- Опора освещения
- Дорожный знак
- Парковочное место
- Пешеходный переход
- Автобусная остановка
- Контейнерная площадка
- Площадка для выгула собак
- Площадка для отдыха взрослого населения
- Площадка для занятий спортом
- Площадка для игр детей дошкольного возраста
- Площадка для игр детей младшего школьного возраста
- Площадка для хозяйственных целей
- Площадка для сушки белья
- Площадка для мусоросборников
- Площадка для стоянки автомобилей
- Площадка для стоянки велосипедов
- Площадка для стоянки мотоциклов
- Площадка для стоянки автобусов
- Площадка для стоянки грузовых автомобилей
- Площадка для стоянки специальных автомобилей
- Площадка для стоянки инвалидных колясок
- Площадка для стоянки детских колясок
- Площадка для стоянки велосипедов
- Площадка для стоянки мотоциклов
- Площадка для стоянки автобусов
- Площадка для стоянки грузовых автомобилей
- Площадка для стоянки специальных автомобилей
- Площадка для стоянки инвалидных колясок
- Площадка для стоянки детских колясок

Ведомость рабочих чертежей основного комплекта:
- Общие данные. Ведомость рабочих чертежей основного комплекта
- Схема планировочной организации земельного участка
- Архитектурные решения
- Конструктивные решения
- Сведения об инженерном оборудовании, о сетях инженерно-технического обеспечения, перечень инженерно-технических мероприятий, содержание технологических решений
- Проект организации строительства
- Мероприятия по обеспечению доступа инвалидов
- Мероприятия по охране окружающей среды
- Мероприятия по обеспечению пожарной безопасности
- Мероприятия по обеспечению соблюдения требований энергетической эффективности и по оснащению зданий, строений и сооружений приборами учета используемых энергетических ресурсов
- Мероприятия по обеспечению безопасной эксплуатации объекта капитального строительства
- Мероприятия по обеспечению безопасности и антитеррористической защищенности

odadezeen

მისამართი: ი.გამრეკელის ქ. №35ა

ს.კ : 405379353

პროექტის მონაცემები:

ფუნქციური დანიშნულება: მრავალბინიანი საცხოვრებელი სახლი (№5 **G** ბლოკი)

პროექტის მისამართი: ქ.თბილისი, ვაკე-საბურთალოს რაიონი, მიმდებარედ ი.ჭავჭავაძის გზისა და ი.გამრეკელის ქ.-ის კვეთა (საკადასტრო ნაკვეთი №11124)

საკადასტრო კოდი: 01.14.15.001.418

პოზიცია: სახლი გვარი | ხალმოწერა

მთ.არქიტექტორი: სოფიო ხოჯავა

არქიტექტორი: ირაკლი ჯაფარიძე

შენიშვნა:

- პირობითი აღნიშვნებსა და გზა კარებთან მისაბმელად თავისუფალ სივრცეებში მოქცეული სტრუქტურა, წარმოადგენს დეკორატიულ რგვლებებს - "მისაბმელობის პროგნოზის სტანდარტებში"-დან

პირობითი აღნიშვნები:

- გასასვლელი EXIT — გასასვლელი ბარიერის მრიცხველით
- ტუალეტი — თავისუფალი ფართობი
- თავისუფალი ფართობი — სნ§.305.3.1.
- ↑ მოსაბარიერებელი სივრცე — სნ§.404.3.2.1 მ1.3ფრენები2
- მისაბმელობის სქემაზე

გზა კარებთან მისაბმელობის თავისუფალი სივრცეები:

- თავისუფალი სივრცე კარებთან მბრუნარებისთვის - ანაბრძანე კარი - წინიდან მისაბმელობის - მინიმალური ბაღება — სნ§.404.3.2.2.ა
- თავისუფალი სივრცე კარებთან მბრუნარებისთვის - ანაბრძანე კარი - წინიდან მისაბმელობის - მინიმალური ბაღება — სნ§.404.3.2.2.ბ
- თავისუფალი სივრცე კარებთან მბრუნარებისთვის - ანაბრძანე კარი - წინიდან მისაბმელობის - მინიმალური ბაღება — სნ§.404.3.2.2.გ
- თავისუფალი სივრცე კარებთან მბრუნარებისთვის - ანაბრძანე კარი - წინიდან მისაბმელობის - მინიმალური ბაღება — სნ§.404.3.2.2.დ
- თავისუფალი სივრცე კარებთან მბრუნარებისთვის - ანაბრძანე კარი - წინიდან მისაბმელობის - მინიმალური ბაღება — სნ§.404.3.2.2.ე
- თავისუფალი სივრცე კარებთან მბრუნარებისთვის - ანაბრძანე კარი - წინიდან მისაბმელობის - მინიმალური ბაღება — სნ§.404.3.2.2.ვ
- თავისუფალი სივრცე კარებთან მბრუნარებისთვის - ანაბრძანე კარი - წინიდან მისაბმელობის - მინიმალური ბაღება — სნ§.404.3.2.2.ზ

მისაბმელობის გეგმა +12.90 ნიშნულზე

ფურცლის ნომერი:

მასშტაბი **1:200**

5/20/2025

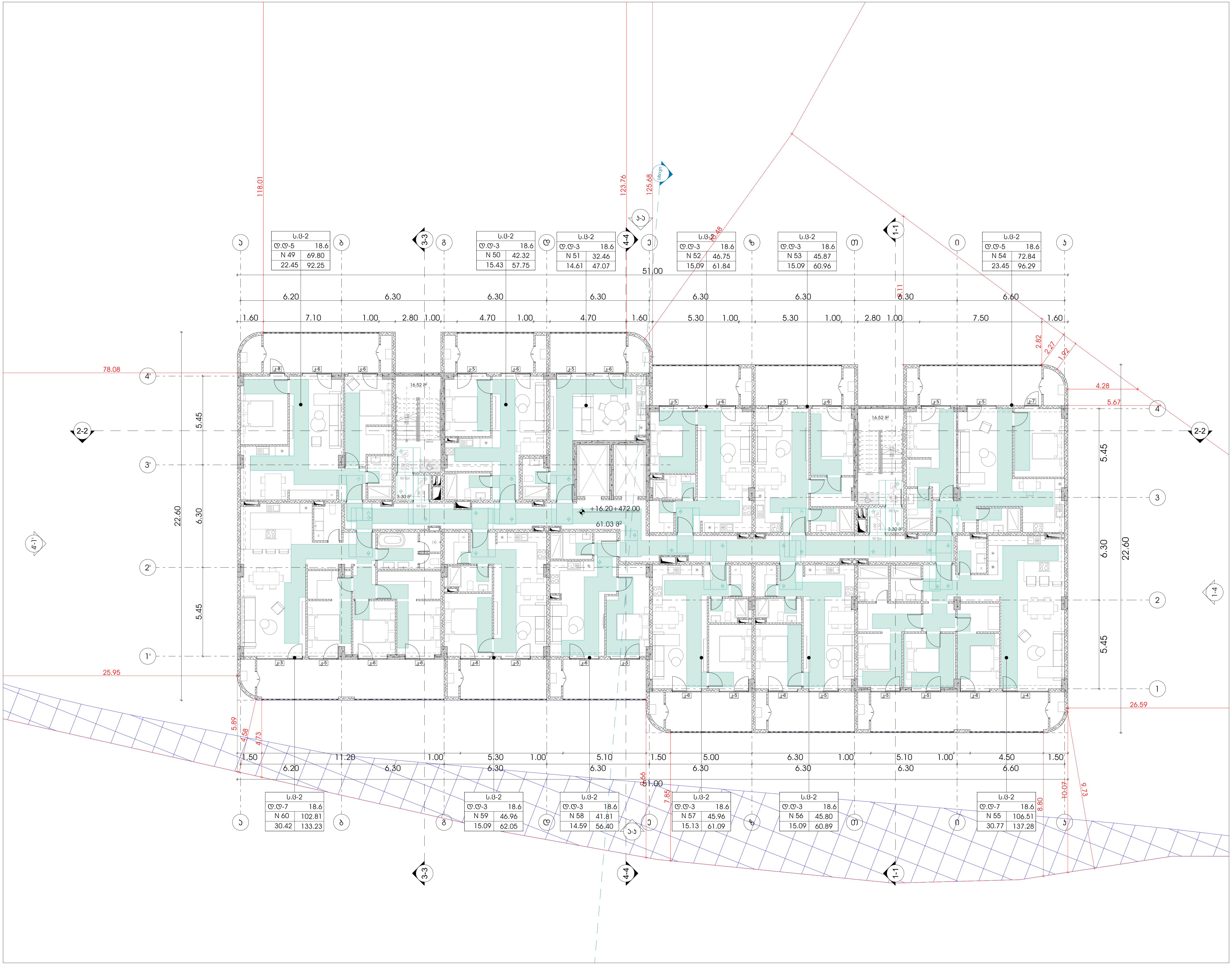

odadezeen

მისამართი: ი.გამრეკელის ქ. №35ა
ს.კ : 405379353

პროექტის მონაცემები:

ფუნქციური დანიშნულება: მრავალბინიანი საცხოვრებელი სახლი (№5 **G** ბლოკი)

პროექტის მისამართი:ქ.თბილისი, "დელისი-3"-ის საცხოვრებელი რაიონის მიმდებარედ, ინტენსიფიკაციის გზის სამხრეთით, (ნაკვეთი №1/124)

საკადასტრო კოდი: 01.14.15.001.418

პოზიცია სახელი გვარი	ხელმოწერა
მთ.არქიტექტორი: სოფიო ხოჯავა	
არქიტექტორი: ირაკლი ჯაფიაშვილი	

შენიშვნა:

- პირობით აღნიშვნებსა და გზა კარებთან მისადგომი თავისუფალ სივრცეებში მოცემული სურათის ნომრები ამოღებულია ტექნიკური რეგლამენტი - "მისაწვდომობის ეროვნული სტანდარტები"-დან

პირობითი აღნიშვნები:

გასასვლელი EXIT	გასასვლელი ბრაილის შრიფტით
თავშესაფრის ფართობი AREA OF REFUGE	თავშესაფრის ფართობი
	თავშესაფრის ფართობი სურ.305.3.1
	T მოსატრიალებელი სივრცე სურ.404.3.2.1 (ბ) ვარიანტი 3
	მისაწვდომი სვლაგეზი

გზა კარებთან მისადგომი თავისუფალი სივრცეები:

თავისუფალი სივრცე კართან მანევრირებისთვის - ანჯამიანი კარი - წინიდან მისაწვდომი - მიწოლით გაღება სურ.404.3.2.2 (ა)

თავისუფალი სივრცე კართან მანევრირებისთვის - ანჯამიანი კარი - წინიდან მისაწვდომი - მიწოლით გაღება სურ.404.3.2.2 (ბ)

თავისუფალი სივრცე კართან მანევრირებისთვის - ანჯამიანი კარი - წინიდან მისაწვდომი - მიწოლით გაღება სურ.404.3.2.2 (დ)

თავისუფალი სივრცე კართან მანევრირებისთვის - ანჯამიანი კარი - წინიდან მისაწვდომი - მიწოლით გაღება სურ.404.3.2.2 (ე)

თავისუფალი სივრცე კართან მანევრირებისთვის - ანჯამიანი კარი - წინიდან მისაწვდომი - მიწოლით გაღება სურ.404.3.2.2 (ვ)

თავისუფალი სივრცე კართან მანევრირებისთვის - ანჯამიანი კარი - წინიდან მისაწვდომი - მიწოლით გაღება სურ.404.3.2.2 (ზ)

თავისუფალი სივრცე კართან მანევრირებისთვის - ანჯამიანი კარი - წინიდან მისაწვდომი - მიწოლით გაღება სურ.404.3.2.2 (თ)

მისაწვდომი გეგმა +16.20 ნიშნულზე

ფურცლის ნომერი:

მასშტაბი | **1:200**

5/20/2025

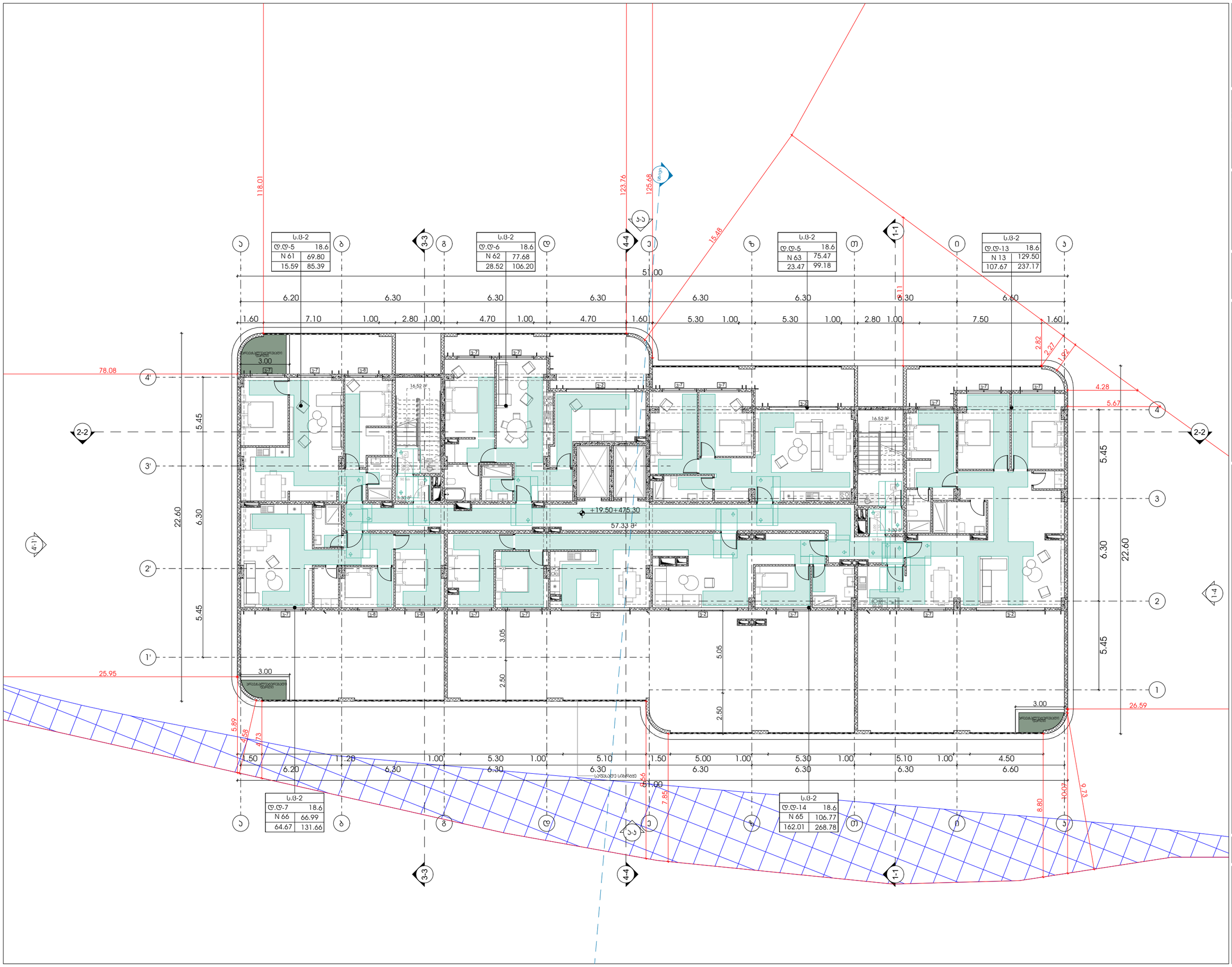

odadezeen

მისამართი: ი.გამრეკელის ქ. №35ა

ს.კ : 405379353

პროექტის მონაცემები:

ფუნქციური დანიშნულება: მრავალბინიანი საცხოვრებელი სახლი (№5 **G** ბლოკი)

პროექტის მისამართი:ქ.თბილისი, ვეფხისტყაოსნის ქ.№35ა,საცხოვრებელი რეგიონის მიმართულება: ისტორიული ნაწილის ბლოკი საზღვრებით (ბლანკეთი №11124)

საკადასტრო კოდი: 01.14.15.001.418

პოზიცია: სახლი გვარი | ხელმოწერა

მთ.არქიტექტორი: სოფიო ხოჯავა

არქიტექტორი: ირაკლი ჯაფარიძვილი

შენიშვნა:

- პირობითი აღნიშვნებსა და გზა პარკთან მისადგომი თავისუფალი სივრცეებში მოქმედი სტანდარტის ნორმატიული ტექნიკური რეგლამენტის - "მისაწვდომობის პროგრამული სტანდარტებში-ცვლ

პირობითი აღნიშვნები:

- გასასვლელი EXIT — გასასვლელი ბარიერის მორიგებით
- ოთახებისთვის ნომერი — ოთახებისთვის ფარგლები
- ოთახებისთვის ფარგლები — ს.კან.პრ.3.1.
- ↑ მოსაბარიერებელი სივრცე — ს.კან.404.3.2.1 მე-3 პრინციპი 2
- მისაწვდომი სვლაგზა

გზა პარკთან მისადგომი თავისუფალი სივრცეები:

- თავისუფალი სივრცე პარკთან მიმავალ/მომავალ ტროტუარებს შორის - ანაბრძანი ბარი - ნიშნულიდან მისაწვდომი - მინიმალური ბარება — ს.კან.404.3.2.2 (ა)
- თავისუფალი სივრცე პარკთან მიმავალ/მომავალ ტროტუარებს შორის - ანაბრძანი ბარი - ნიშნულიდან მისაწვდომი - მინიმალური ბარება — ს.კან.404.3.2.2 (ბ)
- თავისუფალი სივრცე პარკთან მიმავალ/მომავალ ტროტუარებს შორის - ანაბრძანი ბარი - ნიშნულიდან მისაწვდომი - მინიმალური ბარება — ს.კან.404.3.2.2 (გ)
- თავისუფალი სივრცე პარკთან მიმავალ/მომავალ ტროტუარებს შორის - ანაბრძანი ბარი - ნიშნულიდან მისაწვდომი - მინიმალური ბარება — ს.კან.404.3.2.2 (დ)
- თავისუფალი სივრცე პარკთან მიმავალ/მომავალ ტროტუარებს შორის - ანაბრძანი ბარი - ნიშნულიდან მისაწვდომი - მინიმალური ბარება — ს.კან.404.3.2.2 (ე)
- თავისუფალი სივრცე პარკთან მიმავალ/მომავალ ტროტუარებს შორის - ანაბრძანი ბარი - ნიშნულიდან მისაწვდომი - მინიმალური ბარება — ს.კან.404.3.2.2 (ვ)

მისაწვდომი გეგმა +19.50 ნიშნულზე

ფურცლის ნომერი:

მასშტაბი **1:200**

5/20/2025

3 סוויטה	
ט.ג-2	
ט.ס-7	18.6
N 7	106.79
30.77	137.56

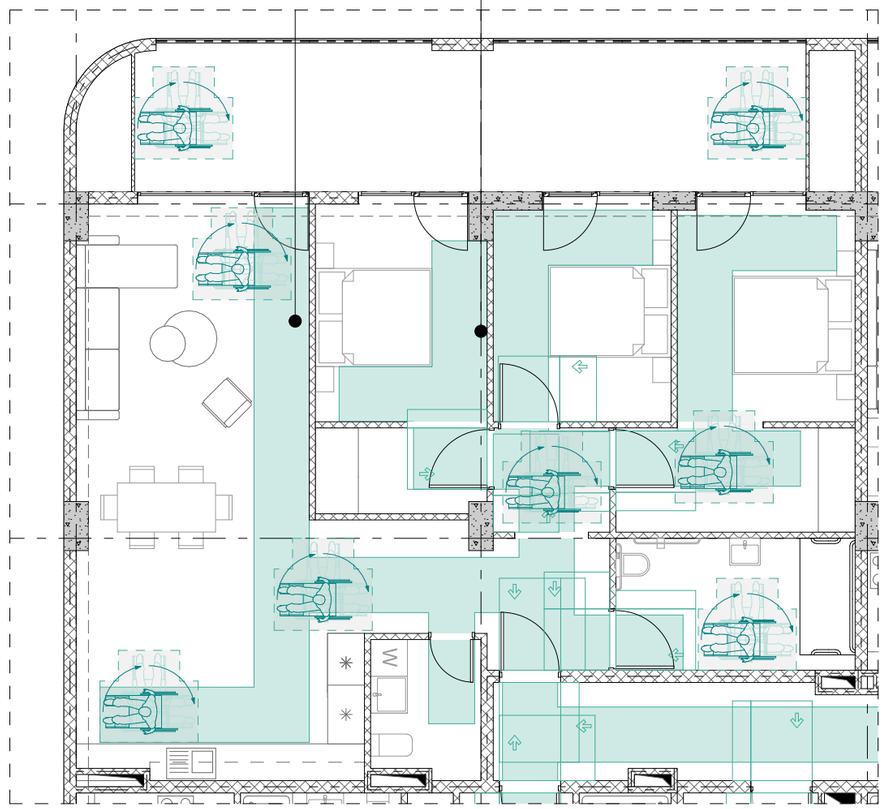

קומה טיפוסית +3.00 עד +3.00 (**7 N**) קומה טיפוסית 3

3 סוויטה	
ט.ג-2	
ט.ס-3	18.6
N 10	41.89
14.59	56.48

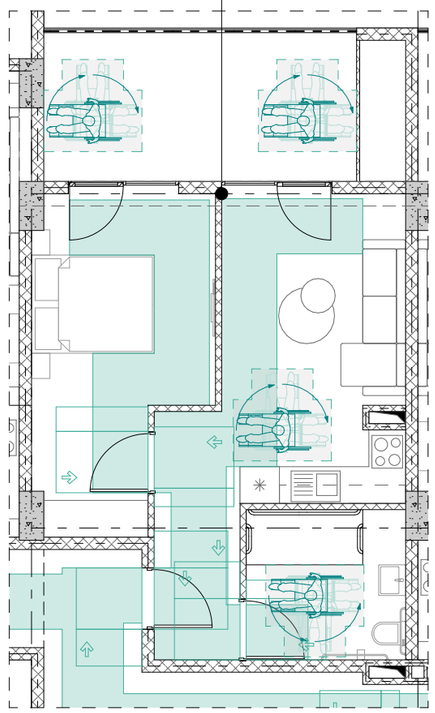

קומה טיפוסית +3.00 עד +3.00 (**10 N**) קומה טיפוסית 3

მისაწვდომი ტუალეტები -3.80 ნიშნულზე

№ 1 პომერციულისთვის

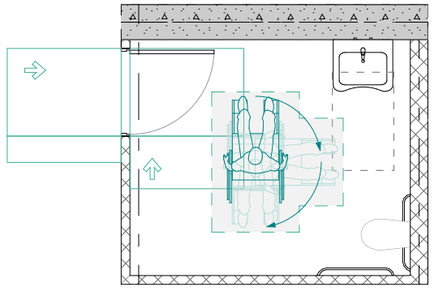

№ 2 პომერციულისთვის

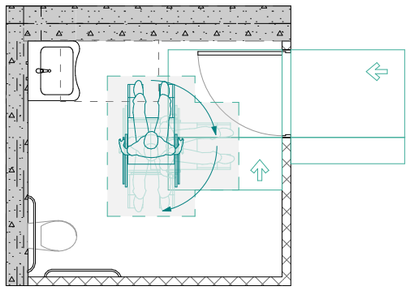

№ 3 პომერციულისთვის

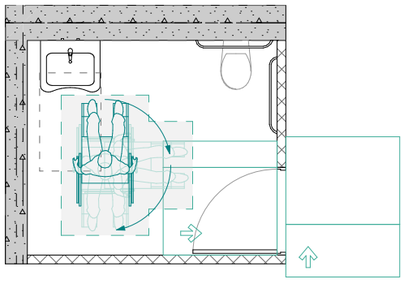

თავისუფალი სივრცე ფეხის ფალანგისთვის

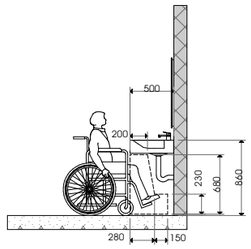

მოსაბრიალებელი სივრცე ვარიანტი 1

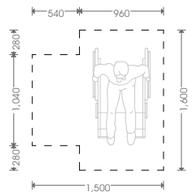

უნიტაზისა ძელების მდებარეობა

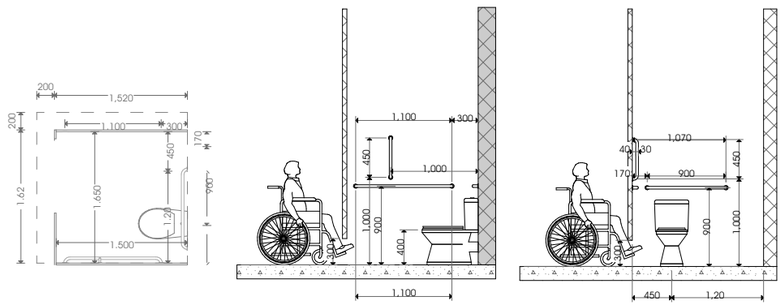

უნიტაზის განთავსება

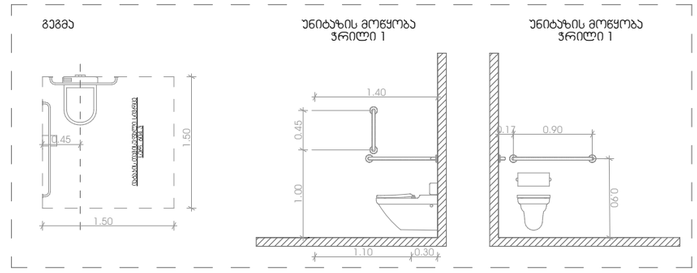

ხელსაბანის განთავსება

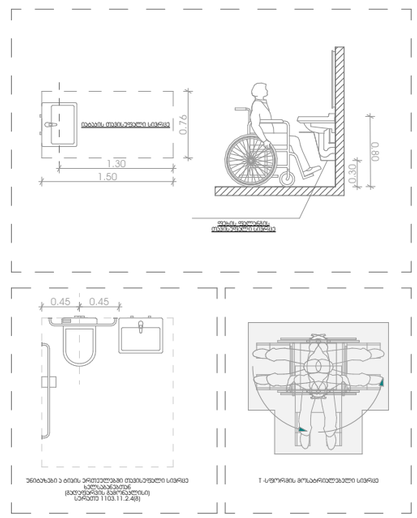

აბაზანის განთავსება

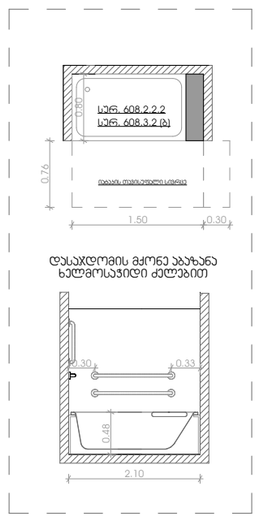

odadezeen

მისამართი: ი.გამრეკელის ქ. №35ა

ს.კ : 405379353

პროექტის მონაცემები:

ფუნქციური დანიშნულება: მრავალბინიანი საცხოვრებელი სახლი (№5 **G** ბლოკი)

პროექტის მისამართი: ქ.თბილისი, ვეძისწყაროს ქ.№ საცხოვრებელი რაიონის მიმდებარედ, ე.წ. ლისის ტბის ტერიტორიის გზის საზღვრებში (ნაკვეთი №11/24)

საკადასტრო კოდი: 01.14.15.001.418

პროექტის სახელწოდება: **ხელმოწერა**

მთ.არქიტექტორი: სოფიო ხოჯავა

არქიტექტორი: ირაკლი ჯაფარიძე

შენიშვნა:

- პირობითი აღნიშვნებსა და გზა ჯარებთან მისადგომ თავისუფალ სივრცეებში მოსაჭირო სერვისის წვდომასა პარამეტრებთან დაკავშირებით რეკომენდაციები - "მისაწვდომარემის პროექტირების სტანდარტებში" დაბა

პირობითი აღნიშვნები:

- გასასვლელი EXIT — გასასვლელი ჩრილის მიმართულებით
- თავისუფალი სივრცის ფარგლები — თავისუფალი სივრცის ფარგლები
- თავისუფალი სივრცის ფარგლები — სან.404.3.3.1.
- T მოსაბრიალებელი სივრცე — სან.404.3.2.1 და 3.3.2
- მისაწვდომი სველწერტილი

გზა ჯარებთან მისადგომი თავისუფალი სივრცეები:

- თავისუფალი სივრცე ჯარებთან მიბრუნებისთვის - ანკაბინიანი ჯარი - ბინიდან მისაწვდომი - მინოლითი გალება — სან.404.3.2.2.(ა)
- თავისუფალი სივრცე ჯარებთან მიბრუნებისთვის - ანკაბინიანი ჯარი - ბინიდან მისაწვდომი - მინოლითი გალება — სან.404.3.2.2.(ბ)
- თავისუფალი სივრცე ჯარებთან მიბრუნებისთვის - ანკაბინიანი ჯარი - ბინიდან მისაწვდომი - მინოლითი გალება — სან.404.3.2.2.(გ)
- თავისუფალი სივრცე ჯარებთან მიბრუნებისთვის - ანკაბინიანი ჯარი - ბინიდან მისაწვდომი - მინოლითი გალება — სან.404.3.2.2.(დ)
- თავისუფალი სივრცე ჯარებთან მიბრუნებისთვის - ანკაბინიანი ჯარი - ბინიდან მისაწვდომი - მინოლითი გალება — სან.404.3.2.2.(ე)
- თავისუფალი სივრცე ჯარებთან მიბრუნებისთვის - ანკაბინიანი ჯარი - ბინიდან მისაწვდომი - მინოლითი გალება — სან.404.3.2.2.(ვ)

მისაწვდომი ტუალეტი -3.80 ნიშნულზე

ფურცლის ნომერი:

მასშტაბი **1:70**

5/20/2025

ევაკუაციის გზების მარშრუტების და ევაკუაციის სისტემის ელემენტების განთავსების სქემა



ევაკუაციის გზების მარშრუტების და ევაკუაციის სისტემის ელემენტების განთავსების სქემა - ტიპიური სართულის ევაკუაციის მარშრუტების და ევაკუაციის სისტემის ელემენტების განთავსების სქემა

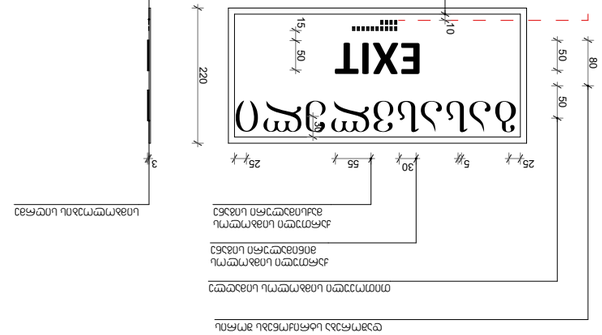
ევაკუაციის მარშრუტის მიმართულების მაჩვენებელი

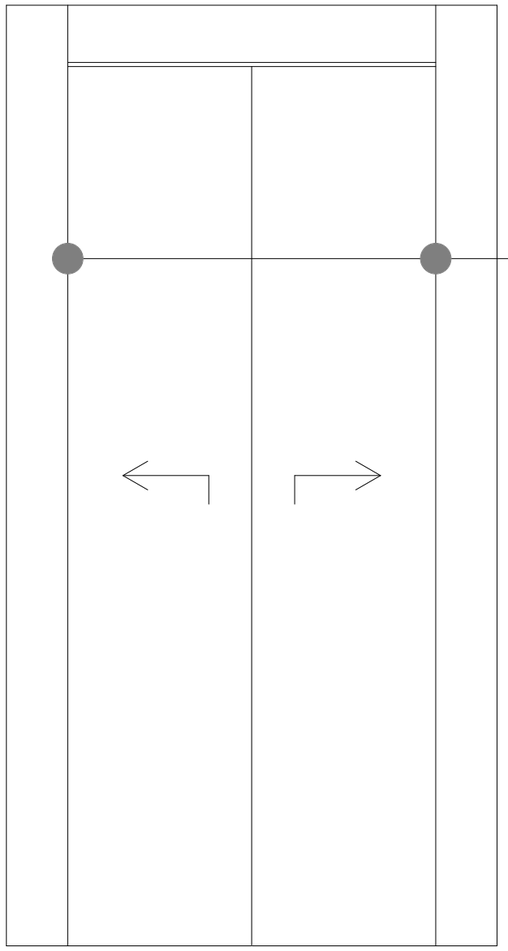

სასწრაფო სამედიცინო დახმარების საერთაშორისო სიმბოლო (სიცოცხლის ვარსკვლავი) განთავსდება ლიფტის ჩარჩოს ორივე მხარეს



მისაწვდომობის სიმბოლო



ორმხრივი კავშირის სიმბოლო

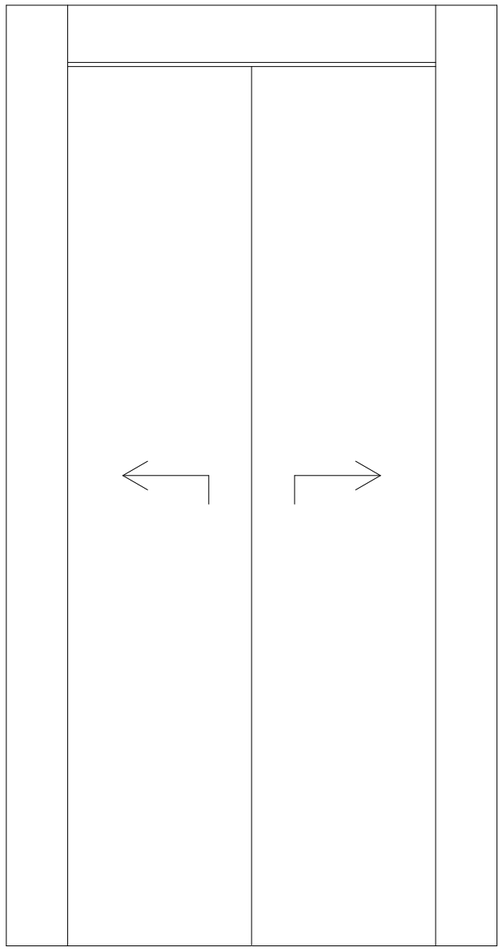



საბანგებო ვითარების სიმბოლო



მისაწვდომობის სიმბოლო



ორმხრივი კავშირის სიმბოლო

odadezeen

მისამართი: ი.გამრეკელის ქ. №35ა

ს.კ : 405379353

პროექტის მონაცემები:

ფუნქციური დანიშნულება: მრავალბინიანი საცხოვრებელი სახლი (№5 **G** ბლოკი)

პროექტის მისამართი: ქ.თბილისი, ვეძისწყაროს ქ. №5, საცხოვრებელი რეზიდენს მრავალბინიანი საცხოვრებლის და მის საბორკოთი (ნაკვეთი №11124)

საკადასტრო კოდი: 01.14.15.001.418

პოზიცია: სახელი გვარი | ხელმოწერა

მთ.არქიტექტორი: სოფიო ხოჯავა

არქიტექტორი: ირაკლი ჯაფარიძვილი

შენიშვნა:

- პირობითი ნიშნებისა და გზა კარებთან მისადგომი თავისუფალი სივრცეების მოცემული სქემების წყაროა ეროვნული ნორმატიული დოკუმენტი რეგლამენტი - "მისაწვდომობის პროექტირების სტანდარტები-ცნობ

პირობითი აღნიშვნები:

- გასაპრიალი ENT — გასასრესი ბრაილის შრიფტით
- თავისუფალი ზედაპირი — თავისუფალი ფართობი
- თავისუფალი ფართობი — სნიპ.35ბ.3.1.
- T მოსაბრუნებელი სივრცე — სნიპ.404.3.2.1 მუხლი6ბ1.2
- მისაწვდომი სვლაგზა

გზა კარებთან მისადგომი თავისუფალი სივრცეები:

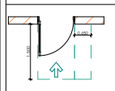

თავისუფალი სივრცე კარებთან მბენარობისთვის - ანაბმული კარი - წინიდან მისაწვდომი - მიმოლიტი ბაღება

სნიპ.404.3.2.2.(1).

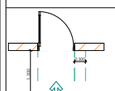

თავისუფალი სივრცე კარებთან მბენარობისთვის - ანაბმული კარი - წინიდან მისაწვდომი - მიმოლიტი ბაღება

სნიპ.404.3.2.2.(1ბ).

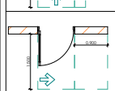

თავისუფალი სივრცე კარებთან მბენარობისთვის - ანაბმული კარი - წინიდან მისაწვდომი - მიმოლიტი ბაღება

სნიპ.404.3.2.2.(1გ).

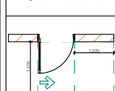

თავისუფალი სივრცე კარებთან მბენარობისთვის - ანაბმული კარი - წინიდან მისაწვდომი - მიმოლიტი ბაღება

სნიპ.404.3.2.2.(2).

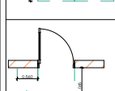

თავისუფალი სივრცე კარებთან მბენარობისთვის - ანაბმული კარი - წინიდან მისაწვდომი - მიმოლიტი ბაღება

სნიპ.404.3.2.2.(2ბ).

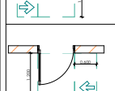

თავისუფალი სივრცე კარებთან მბენარობისთვის - ანაბმული კარი - წინიდან მისაწვდომი - მიმოლიტი ბაღება

სნიპ.404.3.2.2.(2გ).

მისაწვდომობა - ლიფტის კარები

ფურცლის ნომერი:

მასშტაბი | **1:60**

5/20/2025

ნიშანი განთავსდება მისაწვდომ მიპროვაბაუსის სადგომთან





odadezeen

მისამართი: ი.გამრეკელის ქ. №35ა
ს.კ : 405379353

პროექტის მონაცემები:

ფუნქციური დანიშნულება: მრავალბინიანი საცხოვრებელი სახლი (№5 **G** ბლოკი)

პროექტის მისამართი: ქ.თბილისი, ვერტყლა-3-ქს.საცხოვრებელი რაიონის მიმდებარედ, ილიაწინწყაროს გზის საბარკმინის ნაკვეთი №1(124)

საკადასტრო კოდი: 01.14.15.001.418

პოზიცია: სახელი გვარი | ხელმოწერა

მთ.არქიტექტორი: სოფიო ხოჯავა

არქიტექტორი: ირაკლი ჯაფარიძვილი

შენიშვნა:

- პირობითი აღნიშვნასა და გზა ჯარებთან მისადგომი თავისუფალ სივრცეებში მოქცეული სართების ნორმატიული პარამეტრები დაცულია რეგლამენტი - "მისაწვდომობის პროგნული სტანდარტები"-ით

პირობითი აღნიშვნები:

- გასასვლელი EXIT — გასასვლელი ბრაილის შრიფტით
- თავისუფალი სივრცე — თავისუფალის ფართობი
- თავისუფალის ფართობი — ს2ნ.305.3.1.
- T მოსაბრუნებელი სივრცე — ს2ნ.404.3.2.1 მისვლებით
- მისაწვდომი სვლაგზა

გზა ჯარებთან მისადგომი თავისუფალი სივრცეები:

- თავისუფალი სივრცე ჯართან მბევრორებისთვის - ანაბმული ჯარი - წინიდან მისაწვდომი - მიმოლით ბაღება — ს2ნ.404.3.2.2.(2).
- თავისუფალი სივრცე ჯართან მბევრორებისთვის - ანაბმული ჯარი - წინიდან მისაწვდომი - მიმოლით ბაღება — ს2ნ.404.3.2.2.(3).
- თავისუფალი სივრცე ჯართან მბევრორებისთვის - ანაბმული ჯარი - წინიდან მისაწვდომი - მიმოლით ბაღება — ს2ნ.404.3.2.2.(ბ1).
- თავისუფალი სივრცე ჯართან მბევრორებისთვის - ანაბმული ჯარი - წინიდან მისაწვდომი - მიმოლით ბაღება — ს2ნ.404.3.2.2.(ბ2).
- თავისუფალი სივრცე ჯართან მბევრორებისთვის - ანაბმული ჯარი - წინიდან მისაწვდომი - მიმოლით ბაღება — ს2ნ.404.3.2.2.(ბ3).
- თავისუფალი სივრცე ჯართან მბევრორებისთვის - ანაბმული ჯარი - წინიდან მისაწვდომი - მიმოლით ბაღება — ს2ნ.404.3.2.2.(ბ4).
- თავისუფალი სივრცე ჯართან მბევრორებისთვის - ანაბმული ჯარი - წინიდან მისაწვდომი - მიმოლით ბაღება — ს2ნ.404.3.2.2.(ბ5).

მისაწვდომობა - მიპროვაბაუსი

ფურცლის ნომერი:

მასშტაბი | **1:50**

5/20/2025

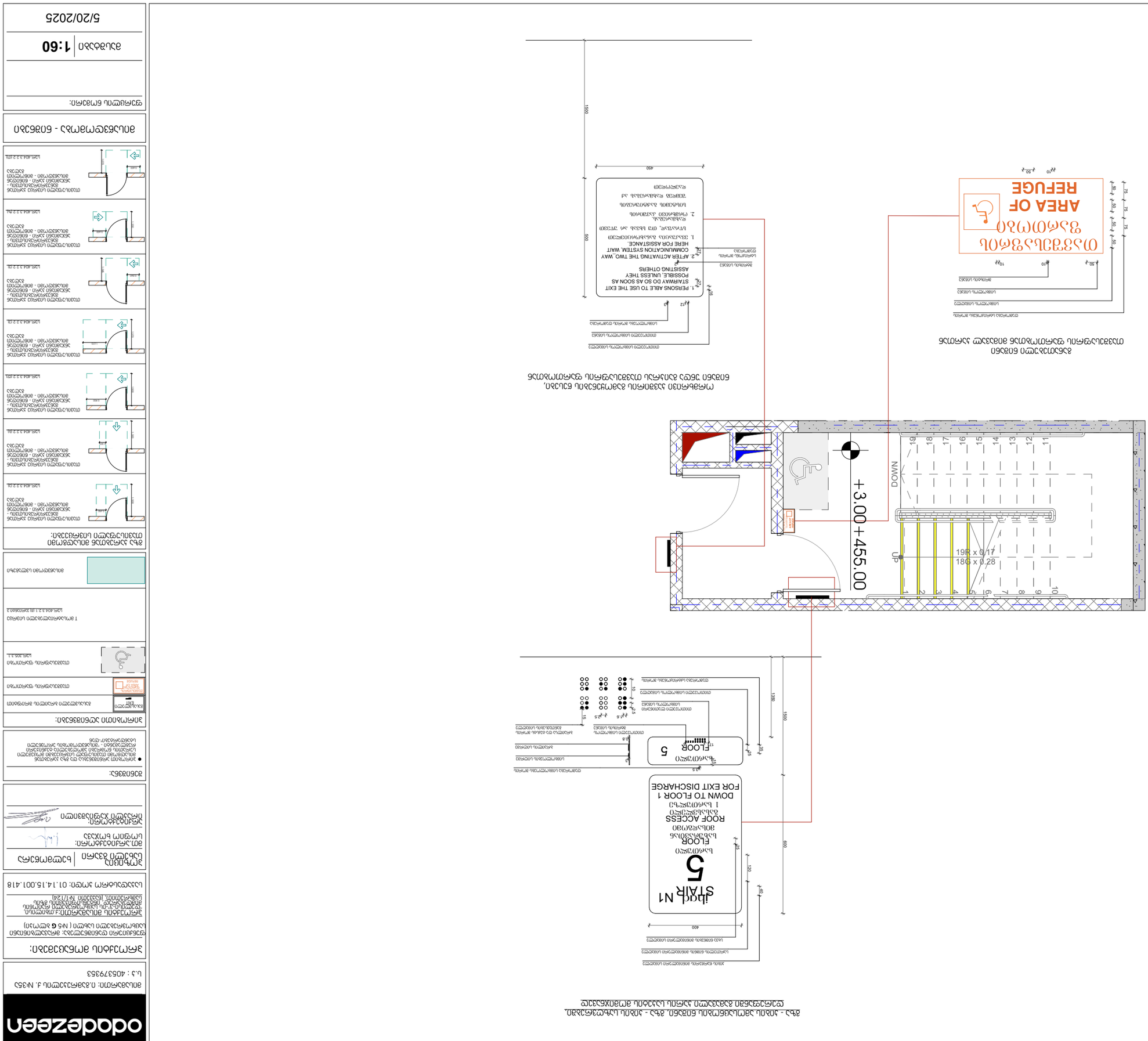

מדרגות חירום לגישה מגגות משותפים ומשותפות לשני בנייני מגורים

מדרגות חירום לגישה מגגות משותפים ומשותפות לשני בנייני מגורים, בהתאם לתקנות התכנון והבנייה (בקשה להיתר, תנאים להיתר והודעה על תחילת עבודות), התשע"ב-2012

מהנדס:	אדריכלים בע"מ
כתובת:	
טלפון:	03-6537935
דוא"ל:	
מתכנן שלד:	
כתובת:	
טלפון:	
דוא"ל:	
מתכנן אינסטלציה:	
כתובת:	
טלפון:	
דוא"ל:	
יועץ חשמל:	
כתובת:	
טלפון:	
דוא"ל:	
יועץ בטיחות אש:	
כתובת:	
טלפון:	
דוא"ל:	
יועץ נגישות:	
כתובת:	
טלפון:	
דוא"ל:	
יועץ איכות הסביבה:	
כתובת:	
טלפון:	
דוא"ל:	
מודד:	
כתובת:	
טלפון:	
דוא"ל:	
יועץ תנועה:	
כתובת:	
טלפון:	
דוא"ל:	
יועץ נוף:	
כתובת:	
טלפון:	
דוא"ל:	

מבנה:	בניין מגורים
כתובת:	רח' הגבעה 6, תל אביב-יפו
גוש:	6638
חלקה:	123
תת חלקה:	
מגרש:	
שכונה:	
רחוב:	רח' הגבעה
מספר בית:	6
כתובת נוספת

ნიშნის განთავსების ადგილი

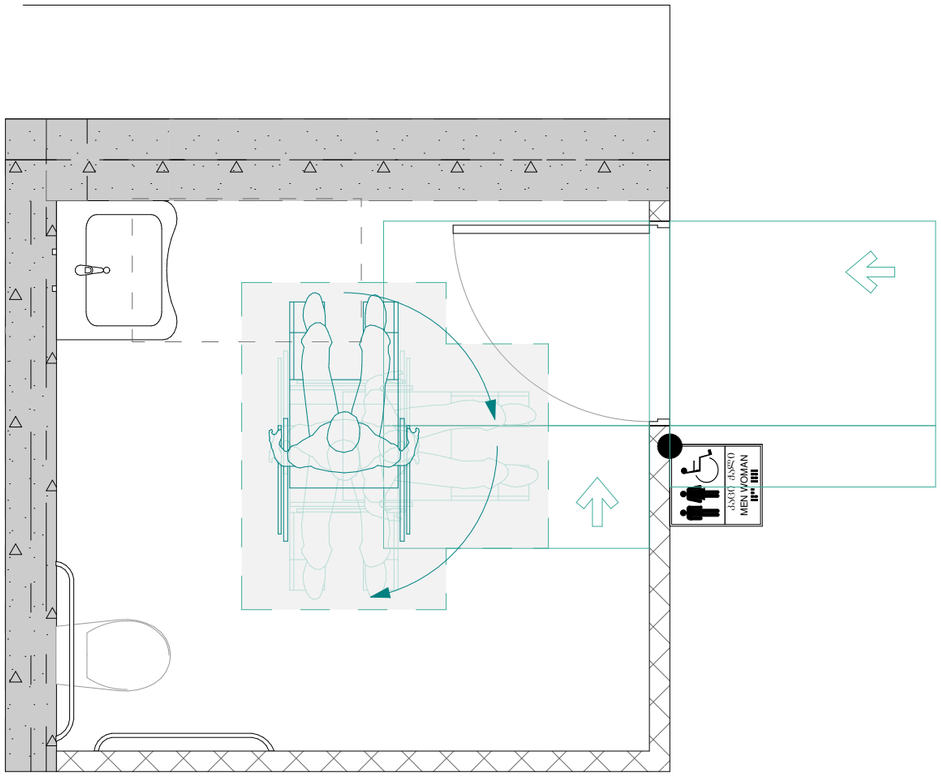

ნიშანი პიქტოგრამებით, ამობურცული ნიშნებით და ბრაილით განთავსდება მისაწვდომ ტუალეტებთან კარის მომიჯნავედ

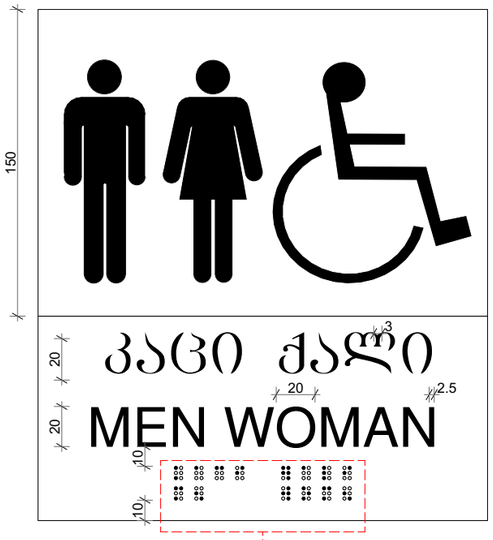

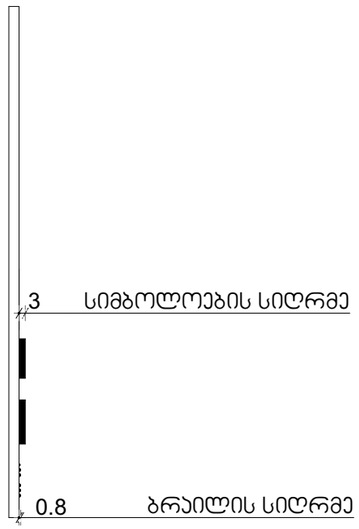

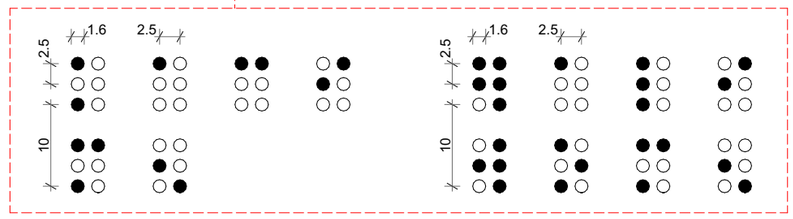

odadezeen

მისამართი: ი.გამრეკელის ქ. №35ა
ს.კ : 405379353

პროექტის მონაცემები:

ფუნქციური დანიშნულება: მრავალბინიანი საცხოვრებელი სახლი (№5 **G** ბლოკი)

პროექტის მისამართი: ქ.თბილისი, ვეტერანთა ქ.-ს ჩაცხოვრებული რეონის მიმდებარედ , ილიაწმინდისუბნის გზის საზღვრებში (ნაკვეთი №11/24)

საკადასტრო კოდი: 01.14.15.001.418

პოზიცია: სახელი გვარი | ხელმოწერა

მთ.არქიტექტორი: სოფიო ხოჯავა

არქიტექტორი: ირაკლი ჯაფარიძე

შენიშვნა:

- პირობითი აღნიშვნებსა და გზა კარებთან მისაღგომ თავისუფალ სივრცეებში მოქცეული სკორების წოდებას პირობითი დანიშნული რეგლამენტი - "მისაწვდომობის პროგნული სანორმატივო-დონ

პირობითი აღნიშვნები:

- გასასვლელი EXIT — გასასვლელი ბრაილის შრიფტით
- ტუალეტის ფარდობი — ტუალეტის ფარდობი
- ტუალეტის ფარდობი — სკს.404.3.3.1.
- T მოსაბარიალებული სივრცე — სკს.404.3.2.1 მ1.3სრ60მ0.2
- მისაწვდომი სვლაგზი

გზა კარებთან მისაღგომი თავისუფალი სივრცეები:

- თავისუფალი სივრცე კარებთან მბევრობისთვის - ანკბანთი კარი - ბინიდან მისაწვდომი - მიწოლით ბაღება — სკს.404.3.2.2 (1).
- თავისუფალი სივრცე კარებთან მბევრობისთვის - ანკბანთი კარი - ბინიდან მისაწვდომი - მიწოლით ბაღება — სკს.404.3.2.2 (ბ).
- თავისუფალი სივრცე კარებთან მბევრობისთვის - ანკბანთი კარი - ბინიდან მისაწვდომი - მიწოლით ბაღება — სკს.404.3.2.2 (ბ1).
- თავისუფალი სივრცე კარებთან მბევრობისთვის - ანკბანთი კარი - ბინიდან მისაწვდომი - მიწოლით ბაღება — სკს.404.3.2.2 (გ).
- თავისუფალი სივრცე კარებთან მბევრობისთვის - ანკბანთი კარი - ბინიდან მისაწვდომი - მიწოლით ბაღება — სკს.404.3.2.2 (დ).
- თავისუფალი სივრცე კარებთან მბევრობისთვის - ანკბანთი კარი - ბინიდან მისაწვდომი - მიწოლით ბაღება — სკს.404.3.2.2 (ბ1).
- თავისუფალი სივრცე კარებთან მბევრობისთვის - ანკბანთი კარი - ბინიდან მისაწვდომი - მიწოლით ბაღება — სკს.404.3.2.2 (ე1).

მისაწვდომობა - ნიშნები

ფურცლის ნომერი:

მასშტაბი | **1:30**

5/20/2025

პირობითი აღნიშვნები

	III კლასის სახანძრო მილდგარი
	სახანძრო განგაშის საყვირი მოწყობილობა
	სახანძრო-სამაშველო სამსახურის მიერ გამოსაყენებელი მისაერთებელი
	სახანძრო განგაშის ხელით სამართავი ჯოლოფი
	ხელის ცეცხლმაქრი
	ჰიდრანტი
	მხედველობითი განგაშის სიგნალი
	სიცოცხლის ვარსკვლავი
	გასასვლელი
	გასასვლელი ბრაილის შრიფტით
	თავშესაფრის ფართობი
	ორმხრივი კავშირის ნიშანი
	კვამლზე მორეაგირე მაუწყებელი
	კვამლის ავტომატური აღმომჩენი
	ავტოსაშხეფი სისტემა
	სახანძრო-სამაშველო დანაყოფებისთვის მისადგომი ლიფტის სიმბოლო
	ხანძრის დროს ლიფტი არ მუშაობს
	საევარიო განათების ნიშანი
	მისაწვდომი სიმბოლო

დაკავებულობის ჯგუფების აღნიშვნები:

დაკავებულობის ჯგუფი	დაკავებულობის ჯგუფის აღნიშვნა
საცხოვრებელი ჯგუფი (სც-2)	
საკვაჭრო ჯგუფი (სვ)	
სასაწყობე ჯგუფი (სწ-2)	
სამრეწველო ჯგუფი (ს.მ)	
დამხმარე სათავსი (დ.ს)	
საოფისე ფართი (ს.ქ)	

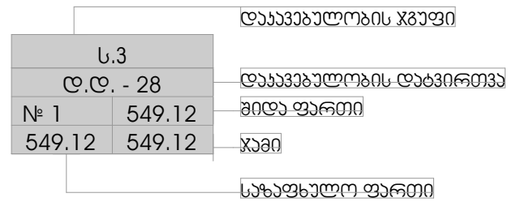

საერთო სავალი ბილიკი

გასასვლელთან მისადგომი მაქსიმალური სავალი მანძილი

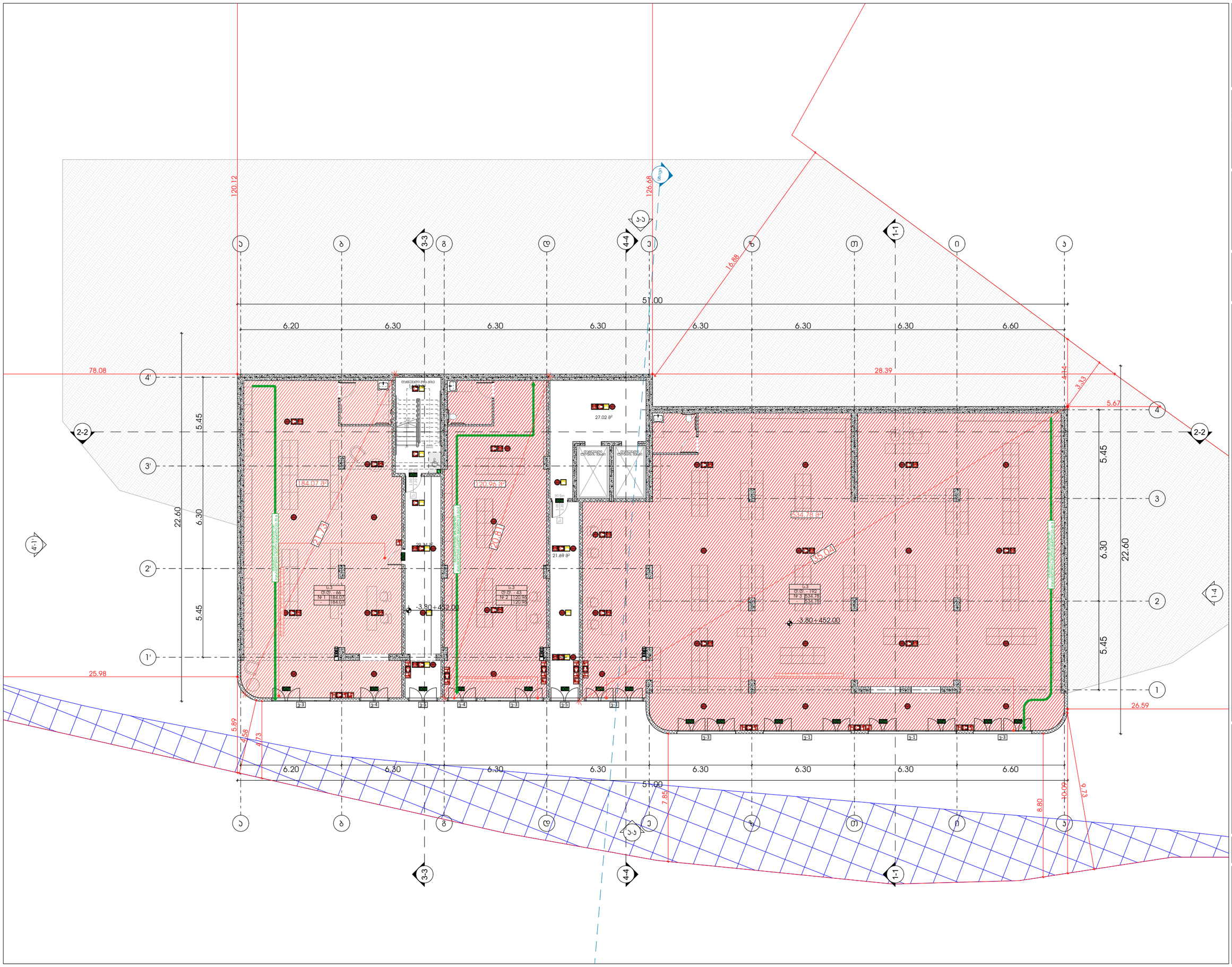

odadezeen

მისამართი: ი.გამრეკელის ქ. №35ა

ს.კ : 405379353

პროექტის მონაცემები:

ფუნქციური დანიშნულება: მრავალბინიანი საცხოვრებელი სახლი (№5 **G** ბლოკი)

პროექტის მისამართი: ქ.თბილისი, ვეტერინარული საავადმყოფოს რეონის მიმდებარედ, ორთაჭალისთბილისის გზის საზღვრებში (ნაკვეთი №11/24)

საკადასტრო კოდი: 01.14.15.001.418

პოზიცია: სახლი გვარი | ხალმოწერა

მთ.არქიტექტორი: სოფიო ხოჯავა

არქიტექტორი: ირაკლი ჯაფარიძე

შენიშვნა:

- სახანძრო სისტემები არქიტექტურულ ნახაზებზე დატანილია პირობითად. მათი ზუსტი რეალიზება და პოზიციონირება განსაზღვრება მასაანის სანქციებს მორგებული სანიმენო დოკუმენტაციის დამუშავებისას, შესაბამისობაში დასაშვებ ტოლერანტულ მიმოხრებთან.

პირობითი აღნიშვნები:

- III კლასის სახანძრო მილსადენი
- სახანძრო განგაშის სფინარი მოწყობილობა
- FDC სახანძრო-საგადასხვლო სამსახურის მიერ გამოსაყენებელი მისაერთებელი
- სახანძრო განგაშის ხელით სახანძრო პოლიციი
- ხელის ცეცხლმქარი
- ჰიდრანტი
- მხედველობითი განგაშის სინათლე
- სიცოცხლის ჯარსაფარი
- EXIT გასასვლელი
- EXIT გასასვლელი ბარიერის მრიფიტით
- თავშესაფრის ფარითობი
- ორმხრივი ავტომირის ნიშანი
- ავტომე მორავებიც მაუნდაბელი
- ავტომის ავტომატური აღმოჩენი
- აუტომატური სისტემა
- სახანძრო-საგადასხვლო ტექნოლოგიებისთვის მისაბმელი ლიფების სიმბოლო
- ხანძრის დროს ლიფის არ გამოყენება
- საავარიო განათების ნიშანი
- მისაწვდომი სიმბოლო

	ს.პ
	ტ.ტ. - 28
№ 1	549.12
549.12	549.12

დაცვაბულობის ჯგუფი
დაცვაბულობის ტიპიური
მიწა ფარითი
ჯამი
საბუნებლო ფარითი

- საერთო საავარიო გამოსავალი
- გასასვლელთან მისაბმელი მაქსიმალური საავარიო მანძილი

დაცვაბულობის ჯგუფების აღნიშვნები:

დაცვაბულობის ჯგუფი	დაცვაბულობის ჯგუფის აღნიშვნა
საცხოვრებელი ჯგუფი (ს-2)	
საავარიო ჯგუფი (ს-3)	
სასაწყობე ჯგუფი (ს-2)	
საგრძნობელი ჯგუფი (ს-3)	
დამხმარე სათავსი (ტ.ს)	
საროფის ფარითი (ს-3)	

სახანძრო გეგმა -3.80 ნიშნულზე

ფურცლის ნომერი:

მასშტაბი **1:200**

5/20/2025

odadezeen

მისამართი: ი.გამრეკელის ქ. №35ა
ს.კ : 405379353

პროექტის მონაცემები:

ფუნქციური დანიშნულება: მრავალბინიანი საცხოვრებელი სახლი (№5 **G** პლოტი)

პროექტის მისამართი: ქ.თბილისი, ვეფხისტყაოსნის ქუჩის საცხოვრებელი რეგიონის მიმდებარედ, ორთაჭალის მეორე საბორნეში (ნაკვეთი №11/24)

საკადასტრო კოდი: 01.14.15.001.418

პოზიცია: სახლის გვარი | ხალმოწერა

მთ.არქიტექტორი: სოფიო ხოჯავა

არქიტექტორი: ირაკლი ჯაფარიძე

შენიშვნა:

- სახანძრო სისტემები არქიტექტურულ ნახაზებზე დატანილია პირობითად. მათი ზუსტი რეგლამენტირება და პროექტირებაა განსახორციელებელია მასაში სანქციონირებული მორჩენებული სამშენებლო ორგანიზაციის მიერ, შესაბამისი დარგობრივი ტექნიკური დავალებების მიხედვით.

პირობითი აღნიშვნები:

- III კლასის სახანძრო მილსადენი
- სახანძრო განგაშის სხვენი მოწყობილობა
- FDC — სახანძრო-სამეცველო სამასპრის მიერ გამოსაყენებელი მისაერთებელი
- სახანძრო განგაშის ხელით სამართავი პოლიგონი
- ხელის ცეცხლმქარი
- ჰიდრანტი
- მხედველობითი განგაშის სიგნალი
- სიცოცხლის პარამეტრი
- EXIT — გასასვლელი
- გასასვლელი ბარიერის მრიელით
- თავშესაფრის ფარდობა
- ორმხრივი ავტომის ნიშანი
- ავტომატიკა მოწყობილობა მეთვალყურეობა
- ავტომატიკა სისტემის ავტომატიკა
- სახანძრო-სამეცველო დანადგარებისთვის მისაბმელი ლითონის სიმბოლო
- ხანძრის დროს ლიფტი არ მეშვეობა
- საავარიო განათების ნიშანი
- მისაბმელი სიმბოლო

დაცავებულობის ჯგუფი

ს.პ	
ტ.ტ. - 28	დაცავებულობის ტერიტორია
№ 1	549.12 — მიწა ფართი
549.12	549.12 — ჯამი

საბუნებლო ფართი

- საერთო საავალი ბილიკი
- გასასვლელთან მისაბმელი მაკომპლექტებელი საავალი მანძილი

დაცავებულობის ჯგუფების აღნიშვნები:

დაცავებულობის ჯგუფი	დაცავებულობის ჯგუფის აღნიშვნა
საცხოვრებელი ჯგუფი (ს-2)	
საავარო ჯგუფი (ს.პ)	
სასაწყობე ჯგუფი (ს-2)	
საკომერციული ჯგუფი (ს.ბ)	
ტექნიკური სათავსი (ტ.ს)	
საოფისე ფართი (ს.ფ)	

სახანძრო გეგმა 0.00 ნიშნულზე

ფურცლის ნომერი:

მასშტაბი **1:200**

5/20/2025

odadezeen

მისამართი: ი.გამრეკელის ქ. №35ა
ს.კ : 405379353

პროექტის მონაცემები:

ფუნქციური დანიშნულება: მრავალბინიანი საცხოვრებელი სახლი (№5 **G** ბლოკი)

პროექტის მისამართი: ქ.თბილისი, ვეძისწყაროს I-ის საცხოვრებელი რაიონის მიმდებარედ, ორუბნის მიმართულების გზის საზღვრებში (ნაკვეთი №11124)

საკადასტრო კოდი: 01.14.15.001.418

პოზიცია: სახლი გვარი | ხალმოწერა

მთ.არქიტექტორი: სოფიო ხოჯავა

არქიტექტორი: ირაკლი ჯაფარიძე

შენიშვნა:

- სახანძრო სისტემები არქიტექტურულ ნახაზებზე დაბრძანდება პირობითად. მათი ზუსტი რეგლამენტაცია და პოზიციონირება განსაზღვრება მასაბამის სპეციალურ მონაკვეთში. ასევე ინფორმაციის დამატებითი ინფორმაციის, შესაფრისობის დასაზუსტებლად მიმართეთ მომიჯნავე მასაბამის.

პირობითი აღნიშვნები:

- III კლასის სახანძრო მილსადენი
- სახანძრო განგაშის სფინარი მოწყობილობა
- FDC — სახანძრო-სამაშველო სამსახურის მიერ გამოსაყენებელი მისაერთებელი
- სახანძრო განგაშის ხელით სამუშაო პოლიგონი
- ხელის ცეცხლმქარი
- ჰიდრანტი
- მაღვლელოზიანი განგაშის სიგნალი
- სიცოცხლის პარამეტრი
- გასასვლელი
- გასასვლელი ბარიერის მრიფებით
- თავშესაფრის ფარმოსი
- ორმხრივი ავტომის ნიშანი
- ავტომზე მორეგებირე მეთვალყურე
- ავტომის ავტომატური აღმოჩენი
- ავტომატური სისტემა
- სახანძრო-სამაშველო ტექნიკისთვის მისაღები ლიფტის სიმბოლო
- ხანძრის დროს ლიფტი არ მეშლის
- საევარიო განათების ნიშანი
- მისაწვდომი სიმბოლო

დაკავებულობის ჯგუფი	
ს.ჯ	დაკავებულობის ტიპი
დ.დ. - 28	მიწა ფართი
№ 1 549.12	ჯამი
549.12 549.12	სახანძრო ფართი

- საერთო სასვლი ბილიკი
- გასასვლელთან მისაღები მასაბილური სასვლი მანძილი

დაკავებულობის ჯგუფების აღნიშვნები:

დაკავებულობის ჯგუფი	დაკავებულობის ჯგუფის აღნიშვნა
საცხოვრებელი ჯგუფი (ს.ჯ-2)	
საევარო ჯგუფი (ს.ე)	
სასაწყობე ჯგუფი (ს.ჯ-2)	
სამრეწველო ჯგუფი (ს.ჯ)	
ტიხრებრე სართული (ტ.ს)	
სპორტის ფარმი (ს.ა)	

სახანძრო გეგმა +3.00 ნიშნულზე

ფურცლის ნომერი:

მასშტაბი **1:200**

5/20/2025

odadezeen

მისამართი: ი.გამრეკელის ქ. №35ა

ს.კ : 405379353

პროექტის მონაცემები:

ფუნქციური დანიშნულება: მრავალბინიანი საცხოვრებელი სახლი (№5 **G** ბლოკი)

პროექტის მისამართი: ქ.თბილისი, ვეფხისტყაოსნის ქ.№ საცხოვრებელი რაიონის მიმდებარედ, ორუბნის მიმართულების გზის საზღვრებში (ნაკვეთი №11124)

საკადასტრო კოდი: 01.14.15.001.418

პოზიცია: სახლი გვარი | ხალმოწერა

მთ.არქიტექტორი: სოფიო ხოჯავა

არქიტექტორი: ირაკლი ჯაფარიძე

შენიშვნა:

- სახანძრო სისტემები არქიტექტურულ ნახაზებზე დატანილია პირობითად. მათი ზუსტი რეალიზება და პოზიციონირებაა განსაზღვრება მშენებლის სანქციონებს მორგებული სანიმინო ტექნოლოგიების შეთანხმების, პროექტირების დასაწყებად გამოცემული მითითებების მიხედვით.

პირობითი აღნიშვნები:

- III კლასის სახანძრო მილსადენი
- სახანძრო განგაშის სჭიანი მოწყობილობა
- FDC სახანძრო-საბრძოლო სამანქანეს მიერ გამოსაყენებელი მილსადენი
- სახანძრო განგაშის ხელით სანგრევი ღილაკი
- ხელის ცეცხლმქრობი
- ჰიდრანტი
- მხედველობითი განგაშის სიგნალი
- სიცოცხლის პარასპლავი
- EXIT გასასვლელი
- გასასვლელი EXIT გასასვლელი ისრიანი მიმართულებით
- თავშესაფრის ფარმირება
- ორმხრივი ავტირის ნიშანი
- ავტომატური ავტომატური ავტომატიკა
- ავტომატური ავტომატური ავტომატიკა
- ავტომატური სისტემა
- სახანძრო-საბრძოლო ტექნიკისთვის მისაბრძოლი ლიფტის სიმბოლო
- ხანძრის დროს ლიფტი არ მუშაობს
- საევარიო განათების ნიშანი
- მისაბმელი სიმბოლო

ს.ბ	
დ.დ. - 28	დაკავებულობის ნორმირება
№ 1	549.12 მთლ. ფართი
549.12	549.12 ჯამი

საბინაო ფართი

საერთო საკალო ბილიკი

გასასვლელთან მისაბმელი მასალიანი საკალო მანძილი

დაკავებულობის ჯგუფების აღნიშვნები:

დაკავებულობის ჯგუფი	დაკავებულობის ჯგუფის აღნიშვნა
საცხოვრებელი ჯგუფი (ს.ბ-2)	
საევარო ჯგუფი (ს.ე)	
სასაწყობო ჯგუფი (ს.ბ-2)	
საგრაფიკული ჯგუფი (ს.ბ)	
ტექნიკური სათავსი (ტ.ს)	
საოფისე ფართი (ს.ბ)	

სახანძრო გეგმა +6.30 ნიშნულზე

ფურცლის ნომერი:

მასშტაბი **1:200**

5/20/2025

odadezeen

მისამართი: ი.გამრეკელის ქ. №35ა
ს.კ : 405379353

პროექტის მონაცემები:

ფუნქციური დანიშნულება: მრავალბინიანი საცხოვრებელი სახლი (№5 **G** ბლოკი)

პროექტის მისამართი: ქ.თბილისი, ვეფხისტყაოსნის ქუჩა, საცხოვრებელი რეგიონის მიმდებარედ, ორუბნის მიმდებარის გზის საზღვრებში (ნაკვეთი №11124)

საკადასტრო კოდი: 01.14.15.001.418

პოზიცია: სახლი გვარი | ხალმოწერა

მთ.არქიტექტორი: სოფიო ხოჯავა

არქიტექტორი: ირაკლი ჯაფარიძე

შენიშვნა:

- სახანძრო სისტემები არქიტექტურულ ნახაზებზე დატანილია პირობითად. მათი ზუსტი რეალიზება და პროექტირებაა განსახორციელებელია მასაშის სანქციონირებული მონტაჟის დროს. სანქციონირებული ტექნიკური დოკუმენტაციის, შესაბამისობის დასკვნით გათვალისწინებული მოთხოვნების შესაბამისად.

პირობითი აღნიშვნები:

- III კლასის სახანძრო მილსადგარი
- სახანძრო განგაშის სჭიქარი მოწყობილობა
- FDC — სახანძრო-საგანგაშო სამანქანეს მიერ გამოსაყენებელი მილსადენები
- სახანძრო განგაშის ხელით სანგრევი ჯოხები
- ხელის ცეცხლმქრობი
- ჰიდრანტი
- მაღვიძელოზიანი განგაშის სიგნალი
- სიცოცხლის პარაშუტები
- EXIT — გასასვლელი
- გასასვლელი EXIT — გასასვლელი ბარიერის შრიფტით
- თავშესაფრის ფარითები
- ორმხრივი ავტომის ნიშანი
- ავტომზე მორეაგირე მაუწყებელი
- ავტომის ავტომატური აღმოჩენი
- ავტოსატბორები სისტემა
- სახანძრო-საგანგაშო დანადგარებისთვის მისაბმელი ლორვის სიმბოლო
- ხანძრის დროს ლიფტი არ გამოსრს
- საევარიო განათების ნიშანი
- მისაწვდომი სიმბოლო

ს.ბ	
დ.დ. - 28	
N 1	549.12
549.12	549.12

დაკავებულობის ჯგუფი
დაკავებულობის ტევადობა
მიწის ფარგალი
ჯამი
სახანძრო ჯგუფი

- საერთო საევარო ბილიკი
- გასასვლელთან მისაბმელი მაბრიბელარი საევარი განათება

დაკავებულობის ჯგუფების აღნიშვნები:

დაკავებულობის ჯგუფი	დაკავებულობის ჯგუფის აღნიშვნა
საცხოვრებელი ჯგუფი (ს.ბ-2)	
საევარო ჯგუფი (ს.ბ)	
სასადგომა ჯგუფი (ს.ბ-2)	
სამრეწველო ჯგუფი (ს.ბ)	
დამხმარე სათავსი (დ.ს)	
საერთაშ ფარგალი (ს.ბ)	

სახანძრო გეგმა +9.60 ნიშნულზე

ფურცლის ნომერი:

მასშტაბი **1:200**

5/20/2025

odadezeen

მისამართი: ი.გამრეკელის ქ. №35ა

ს.კ : 405379353

პროექტის მონაცემები:

ფუნქციური დანიშნულება: მრავალბინიანი საცხოვრებელი სახლი (№5 **G** ბლოკი)

პროექტის მისამართი: ქ.თბილისი, ვეფხისტყაოსნის ქ.№ საცხოვრებელი რაიონის მიმდებარედ, ორუბნის მიმდებარე ზონის საზღვრებში (ნაკვეთი №11124)

საკადასტრო კოდი: 01.14.15.001.418

პოზიცია: სახელი გვარი | ხელმოწერა

მთ.არქიტექტორი: სოფიო ხოჯავა

არქიტექტორი: ირაკლი ჯაფარიძე

შენიშვნა:

- სახანძრო სისტემები არქიტექტურულ ნახაზზეა დატანებული პირობითად. მათი ზუსტი რეგლამენტაცია და პროექტირება განსახორციელებელია მასაში სპეციალურ მორგებული სანიმუშო ტექნიკური დავალებების, შესაბამისობის დასკვნის გათვალისწინებით.

პირობითი აღნიშვნები:

- III კლასის სახანძრო მილსადენი
- სახანძრო განგაშის სჯიარი მოწყობილობა
- FDC — სახანძრო-საბრძოლო სამსახურის მიერ გამოსაყენებელი მისაერთებელი
- სახანძრო განგაშის ხელით სამუშაო პოლიგონი
- ხელის ცეცხლმქრობი
- ჰიდრანტი
- მხედველობითი განგაშის სინათლე
- სიცოცხლის პარასპეტი
- გასასვლელი
- გასასვლელი ბარიერის მრიგებით
- თავშესაფრის ფარმორი
- ორმხრივი ავტირის ნიშანი
- ავტომზე მორეგებირე მეთვალყურე
- ავტომის ავტომატური აღმოჩენი
- ავტომატიზაციის სისტემა
- სახანძრო-საბრძოლო ტექნიკისთვის მისაღები ტერიტორიის სიმბოლო
- ხანძრის ტრირა ლიფტი არ გეშლის
- საევარიო განათების ნიშანი
- მისაწვდომი სიმბოლო

ს.ზ	
დ.დ. - 28	
№ 1	549.12
549.12	549.12

დაკავებულობის ზონები
დაკავებულობის ტერიტორია
მიწა ფართი
ჯამი
სახანძრო ფართი

- საერთო სავალი ბილიკი
- გასასვლელთან მისაღები მანძილი სავალი მანძილი

დაკავებულობის ზონების აღნიშვნები:

დაკავებულობის ზონები	დაკავებულობის ზონების აღნიშვნა
საცხოვრებელი ზონები (ს.ზ-2)	
საევარო ზონები (ს.ე)	
სასადგომე ზონები (ს.ზ-2)	
საკომუნიკაციო ზონები (ს.ზ)	
ტერასების სართული (ტ.ს)	
ტერიტორიის ფართი (ს.ტ)	

სახანძრო გეგმა +12.90 ნიშნულზე

ფურცლის ნომერი:

მასშტაბი **1:200**

5/20/2025

odadezeen

მისამართი: ი.გამრეკელის ქ. №35ა

ს.კ : 405379353

პროექტის მონაცემები:

ფუნქციური დანიშნულება: მრავალბინიანი საცხოვრებელი სახლი (№5 **G** ბლოკი)

პროექტის მისამართი: ქ.თბილისი, ვეფხისტყაოსნის ქუჩა, საცხოვრებელი რეზიდენციის მშენებლობა, ქალაქთმცოდნეობის ბრძანება საბარათიანი ცნობა №11124

საკადასტრო კოდი: 01.14.15.001.418

პროექტის სახელწოდება: ხალმაღერა

მთ.არქიტექტორი: სოფიო ხოჯავა

არქიტექტორი: ირაკლი ჯაფარიძე

შენიშვნა:

- სახანძრო სისტემები არქიტექტურულ ნახაზებზე დატანილია პირობითად. მათი ზუსტი რეალიზება და პროექტირებაა განსახორციელებელი მშენებლის სპეციალურ მოწვეულ სპეციალიზირებულ ორგანიზაციის დეპარტამენტის, შესაბამისი დასაშვებ მანძილების მიხედვით.

პირობითი აღნიშვნები:

- III კლასის სახანძრო მილსადენი
- სახანძრო განგაშის სხვენი მოწყობილობა
- FDC — სახანძრო-საბრძოლო სამსახურის მიერ გამოსაყენებელი მისაერთებელი
- სახანძრო განგაშის ხელით სამუშაო პოლიგონი
- ხელის ცეცხლმქრობი
- ჰიდრანტი
- მხედველობითი განგაშის სიგნალი
- სიცოცხლის პარასპეტი
- გასასვლელი
- გასასვლელი EXIT
- გასასვლელი ბარიერის მრიცხვით
- თავშესაფრის ფარდობა
- ორმხრივი კავშირის ნიშანი
- კვამლზე მორეაგირე მექანიზმი
- კვამლის აკომოდაური ლიფტისთვის
- აფრქსაშენები სისტემა
- სახანძრო-საბრძოლო დანადგარებისთვის მისაბმელი ლიფების სიმბოლო
- ხანძრის დროს ლიფის არ გამოძახება
- საკვარიო განათების ნიშანი
- მისაწვდომი სიმბოლო

ს.პ	
ტ.ტ. - 28	
N 1	549.12
549.12	549.12

დაკავებულობის ჯგუფი
დაკავებულობის ტევადობა
მიწის ფარგალი
ჯამი
სახანძრო ფარგალი

- საერთო საკაბელი ბილიკი
- გასასვლელთან მისაბმელი მაბრიბერარი საკაბელი მანძილი

დაკავებულობის ჯგუფების აღნიშვნები:

დაკავებულობის ჯგუფი	დაკავებულობის ჯგუფის აღნიშვნა
საცხოვრებელი ჯგუფი (ს-2)	
საკვარო ჯგუფი (ს-3)	
სასადგომო ჯგუფი (ს-2)	
სამრეწველო ჯგუფი (ს-8)	
დამხმარე სათავსი (ტ.ს)	
სატრანსპორტო ფარეხი (ს-3)	

სახანძრო გეგმა +16.20 ნიშნულზე

ფურცლის ნომერი:

მასშტაბი **1:200**

5/20/2025

odadezeen

მისამართი: ი.გამრეკელის ქ. №35ა
ს.კ : 405379353

პროექტის მონაცემები:

ფუნქციური დანიშნულება: მრავალბინიანი საცხოვრებელი სახლი (№5 **G** ბლოკი)

პროექტის მისამართი: ქ.თბილისი, ვეძისწყაროს ქ.№ საცხოვრებელი რეზონის მიმდებარედ, ორუბნის მიმართების გზის საზღვრებში (ნაკვეთი №11124)

საკადასტრო კოდი: 01.14.15.001.418

პოზიცია: სახლი გვარი | ხალმოწერა

მთ.არქიტექტორი: სოფიო ხოჯავა

არქიტექტორი: ირაკლი ჯაფარიძვილი

შენიშვნა:

- სახანძრო სისტემები არქიტექტურულ ნახაზებზე დატანილია პირობითად. მათი ზუსტი რეალიზება და პროექტირებაა განსახორციელა მასაბამის სპეციალობის მორიგებული სამუშაოების ფარგლებში დოკუმენტაციის დამუშავებისას. პროექტირების დასაწყისში გამოყენული მოწყობილობის მასაბამად.

პირობითი აღნიშვნები:

- III კლასის სახანძრო მილსადენი
- სახანძრო განგაშის სხვენი მოწყობილობა
- FDC — სახანძრო-საბრძოლო სამსახურის მიერ გამოსაყენებელი მისაერთებელი
- სახანძრო განგაშის ხელით სანგრევი პოლიგონი
- ხელის ცეცხლმაქრი
- ჰიდრანტი
- მხედველობითი განგაშის სიგნალი
- სიცოცხლის პარასპეტი
- EXIT — გასასვლელი
- გასასვლელი EXIT — გასასვლელი გრაფის მრიელით
- თავშესაფრის ფარგითი
- ორმხრივი ავტომის ნიშანი
- ავტომატიკა მოწყობილი მეთვალყური
- ავტომატიკა სისტემის ელემენტი
- ავტომატიკა სისტემა
- სახანძრო-საბრძოლო დანადგარებისთვის მისაბრძოლი ლიფტის სიმბოლო
- ხანძრის დროს ლიფტი არ გამოდის
- საავარიო განათების ნიშანი
- მისაბმელიანი სიმბოლო

დაკავებულობის ჯგუფები

ს.3	
ფ.ფ. -28	
№ 1	549.12
549.12	549.12

დაკავებულობის დასახელება
მიწის ფართი
ჯამი
საანგარიშო ფართი

- საერთო საევაკო გასასვლელი
- გასასვლელთან მისაბრძოლი მაქსიმალური საევაკო მანძილი

დაკავებულობის ჯგუფების აღნიშვნები:

დაკავებულობის ჯგუფი	დაკავებულობის ჯგუფის აღნიშვნა
საცხოვრებელი ჯგუფი (ს-2)	
საავარო ჯგუფი (ს.3)	
საბაზრო ჯგუფი (ს-2)	
საგრეხველო ჯგუფი (ს.8)	
დამხმარე სათავსი (ტ.ს)	
საოფისე ფართი (ს.3)	

სახანძრო გეგმა +19.50 ნიშნულზე

ფურცლის ნომერი:

მასშტაბი **1:200**

5/20/2025

