ქალაქი თბილისი , ირინა ენუქიძის ქუჩა , N3, N 5ბ, დ. აღმაშენებლის ხეივანი მე-12 კმ, შპს "გრიგოლ რობაქიძის სახელობის უნივერსიტეტი"-ის კუთვნილებაში არსებულმიწის ნაკვეთზე (ს/კ: 01.72.14.013.979),
უნივერსიტეტის სასწავლო ადმინისტრაციული კორპუსის არსებული სარდაფის სართულის (-3.00) გეგმა

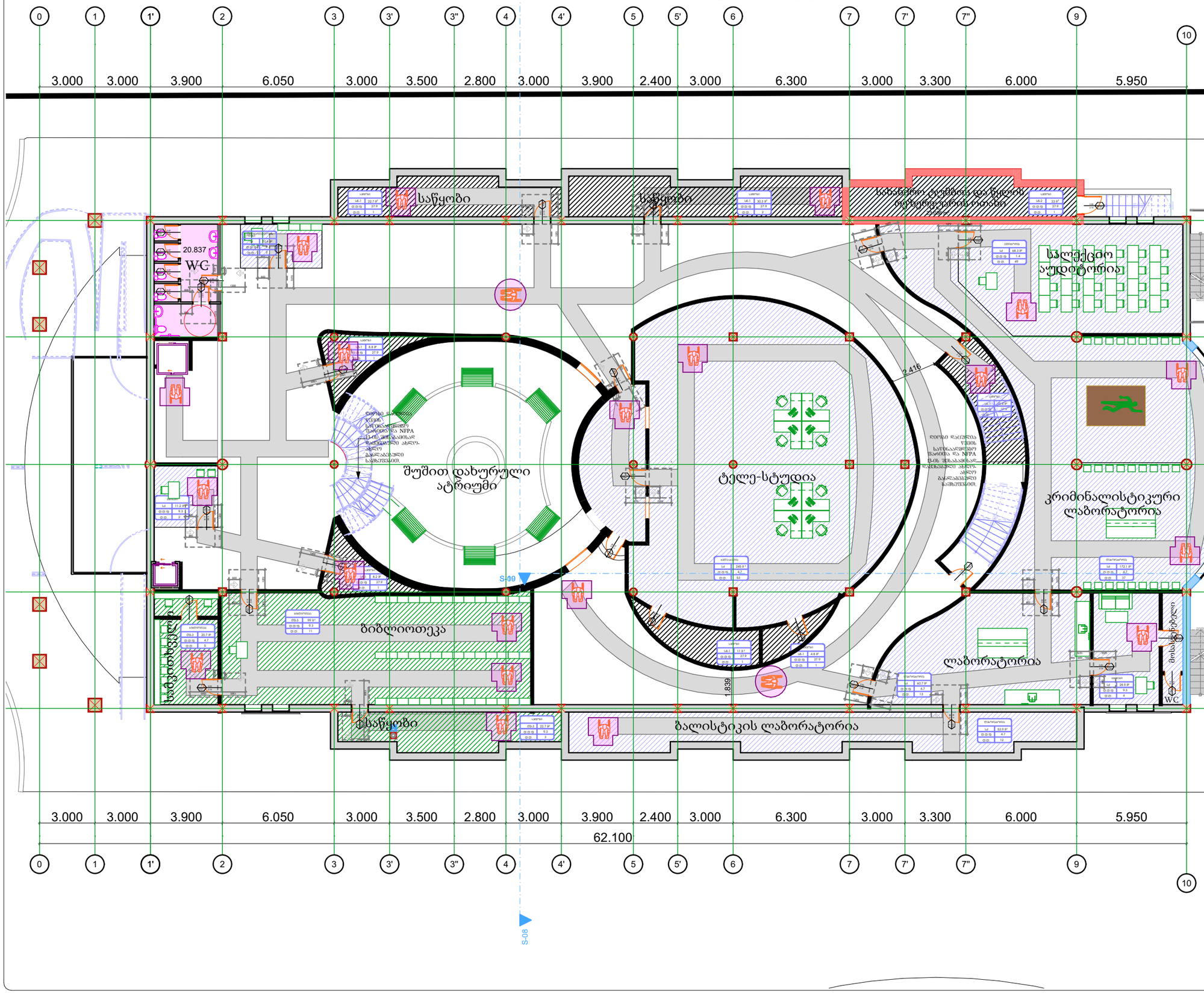

NEW CORNER
ნიუ ქორნერ

თბილისი 2025წ.

ფორმატი A-3

დაკვეთა

პირობითი ნიშნები

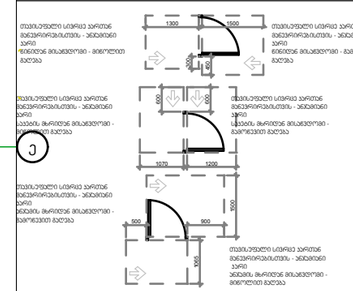

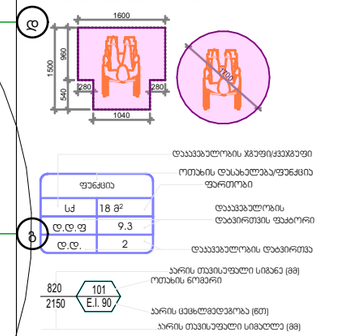

მისაწვდომი სვლაგზა - 900 მმ

მისაწვდომი სვლაგზა - 1200 მმ

სქემაზე ნაჩვენებია:
სქემაზე ნაჩვენებია:
სქემაზე ნაჩვენებია:
სქემაზე ნაჩვენებია:

ქალაქი თბილისი , ირინა ენუქიძის ქუჩა , N3, N 5ბ, დ. აღმაშენებლის ხეივანი მე-12 კმ, შპს "გრიგოლ რობაქიძის სახელობის უნივერსიტეტი"-ის კუთვნილებაში არსებულმიწის ნაკვეთზე (ს/კ: 01.72.14.013.979),
უნივერსიტეტის სასწავლო ადმინისტრაციული კორპუსის არსებული
სარდაფის სართულის (-3.00) გეგმა

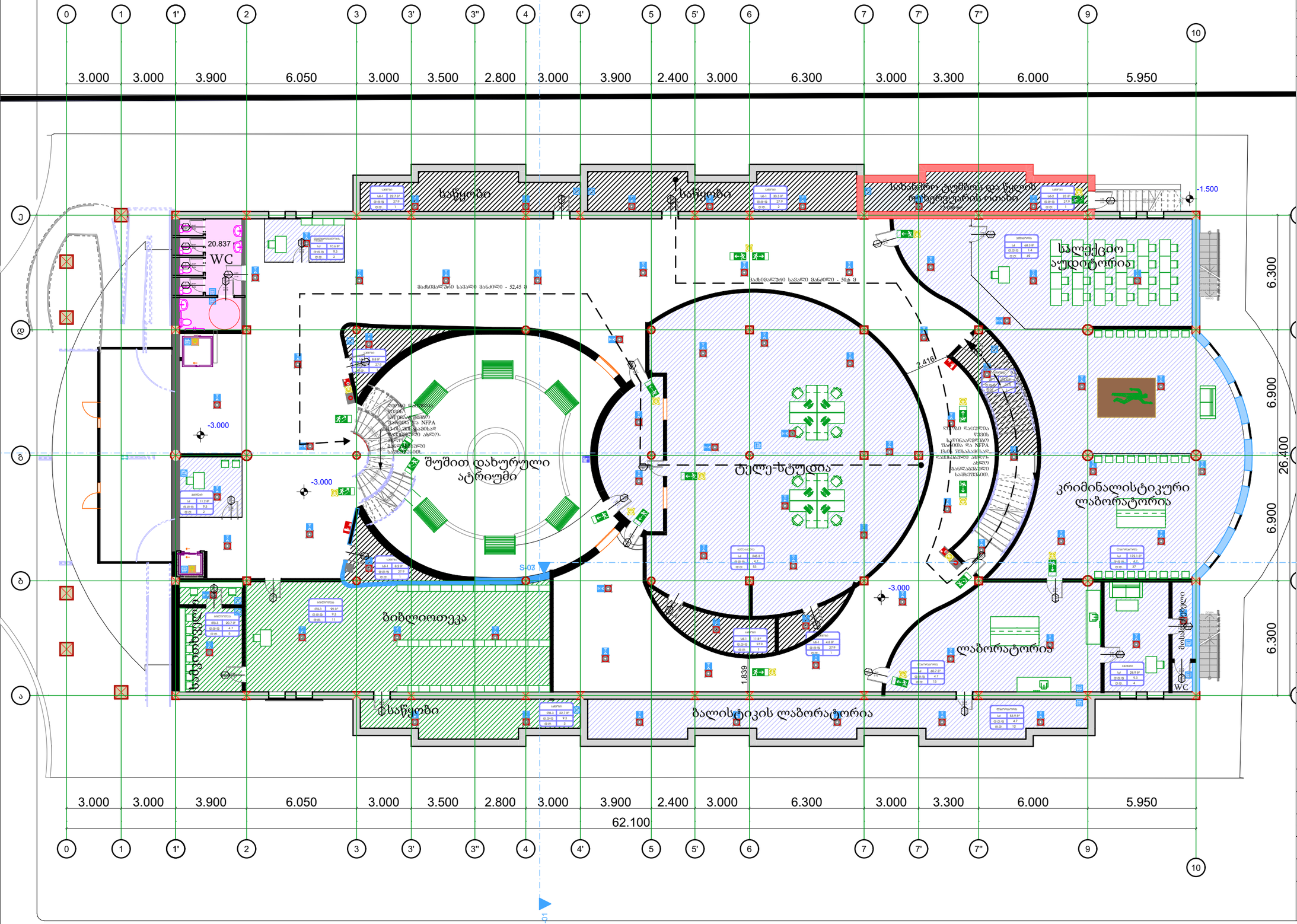
0
1
1'
2
3
3'
3"
4
4'
5
5'
6
7
7'
7"
9
10
3.000
3.000
3.900
6.050
3.000
3.500
2.800
3.000
3.900
2.400
3.000
6.300
3.000
3.300
6.000
5.950
62.100
ე
დ
გ
ბ
ა
6.300
6.900
26.400
6.300
-1.500
-3.000
20.837
WC
სველი წერტილების და წყლის მომარაგების ჩითები
სველი წერტილების და წყლის მომარაგების ჩითები
სველი წერტილების და წყლის მომარაგების ჩითები

ქალაქი თბილისი , ირინა ენუქიძის ქუჩა , N3, N 5ბ, დ. აღმაშენებლის ხეივანი მე-12 კმ. შპს "გრიგოლ რობაქიძის სახელობის უნივერსიტეტი"-ის კუთვნილებაში არსებულმიწის ნაკვეთზე (ს/კ: 01.72.14.013.979),
უნივერსიტეტის სასწავლო ადმინისტრაციული კორპუსის არსებული
I სართულის (0.00) გეგმა

NEW CORNER
ნიუ ქორნერ

თბილისი 2025წ.	ფორმატი A-3
დაკვეთა	

პირობითი ნიშნები

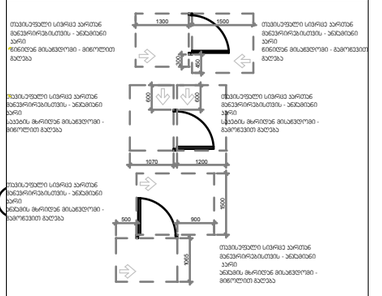

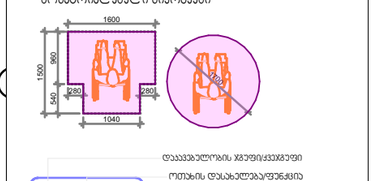

მისაწვდომი სვლაგზა - 900 მმ

მისაწვდომი სვლაგზა - 1200 მმ

- საქმიანი ჯგუფი (სქ)
- სასადგომო ჯგუფის ქვეჯგუფი (სქ-1)
- თავშეყრის ჯგუფის ქვეჯგუფი (თშ-3)

0.00 ნიშნული შეესაბამება +430.9 აბსოლუტურ ნიშნულს

დამკვეთი:	გრიგოლ რობაქიძის სახელობის უნივერსიტეტი
მისამართი:	ქ. თბილისი, ირინა ენუქიძის #3
პროექტის დასახელება:	გრიგოლ რობაქიძის უნივერსიტეტის რეკონსტრუქცია
ფურცლის დასახელება:	I სართულის გეგმა

თანამდებობა	გვარი	ხელმოწერა
დირექტორი	გ.გელენიძე	
მთავარი არქიტექტორი	თ.აბრამიშვილი	
არქიტექტორი	თ.აბრამიშვილი	
მასშტაბი	1:200	
სტადია:	ფურცელი	ფურცლები

ქალაქი თბილისი , ირინა ენუქიძის ქუჩა , N3, N 5ბ, დ. აღმაშენებლის ხეივანი მე-12 კმ. შპს "გრიგოლ რობაქიძის სახელობის უნივერსიტეტი"-ის კუთვნილებაში არსებულმიწის ნაკვეთზე (ს/კ: 01.72.14.013.979),
უნივერსიტეტის სასწავლო ადმინისტრაციული კორპუსის არსებული
I სართულის (0.00) გეგმა

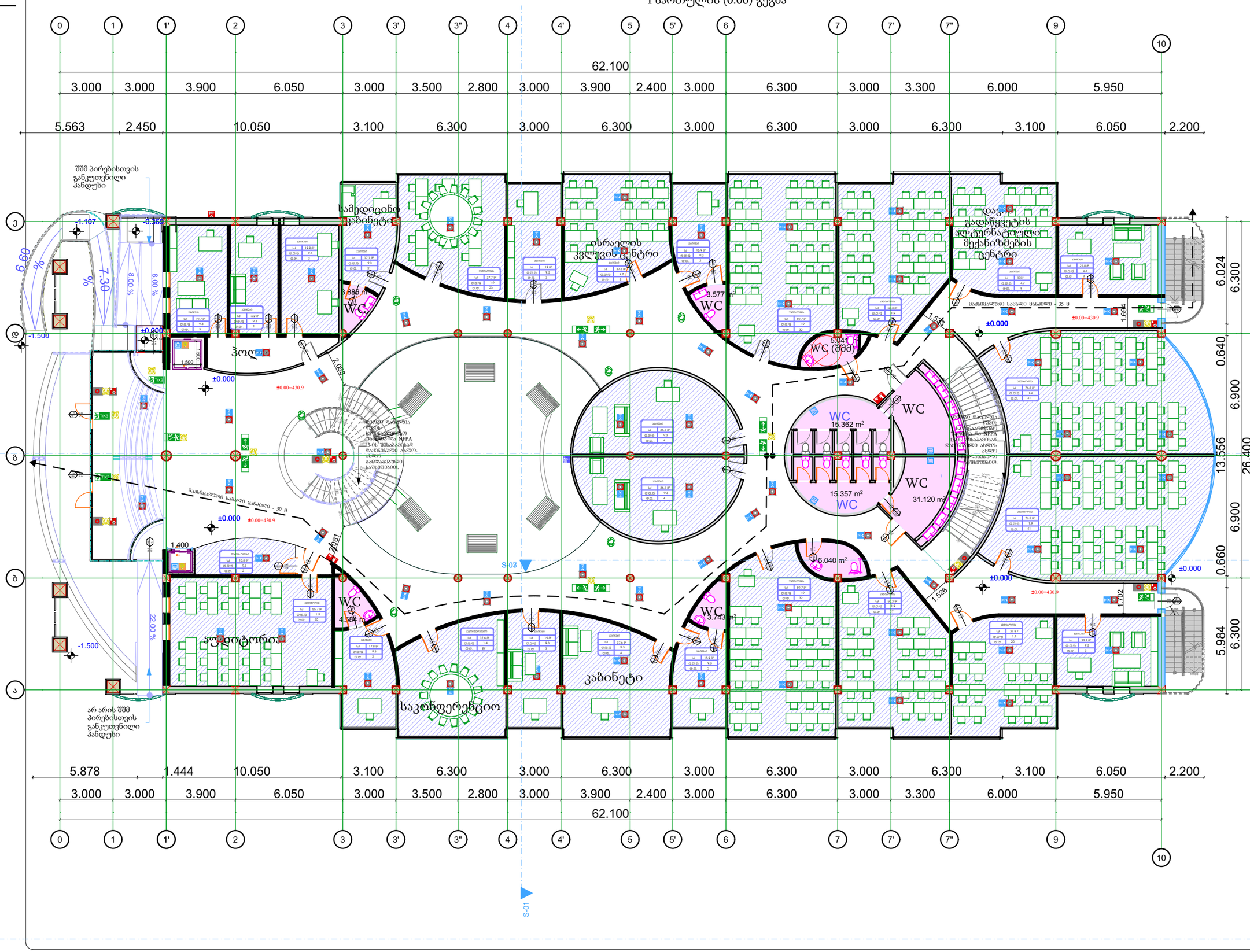

NEW CORNER
ნიუ ქორნერ

თბილისი 2025წ.	ფორმატი A-3
დაკვეთა	

პირობითი ნიშნები

- 1 სთ ცეცხლმედეგობის კედელი
- 2 სთ ცეცხლმედეგობის კედელი
- ჰაერის დაწნევის სისტემა
- ავტოსახანძრო სისტემა
- მექანიკური ვენტილაციის სისტემა
- კვამლაღმოგრძნი სისტემა
- მაქსიმალური სავალი მანძილი
- სახანძრო ფერფლგამრის პარკლა
- სახანძრო-სამაშველო სამსახურის მიერ გამოსაყენებელი მისაერთებელი
- ვიზუალური და ხმოვანი გაფრთხილების სისტემა
- გასასვლელის ნიშანები
- საევაკუაციო განათების სისტემა
- სახანძრო განგაშის ჩართვის პოლიციის პოლიციაში
- ჯვამლის პრინციპის სისტემა
- საქმიანი ჯგუფი (სქ)
- სასაწყობო ჯგუფის ქვეჯგუფი (სწ-1)
- თავშეყრის ჯგუფის ქვეჯგუფი (თ3-3)
- S-02
- 820 / 2150 — 101 / E.I. 90 — კარის თვისებები სიმკვრივე (მმ), ოთახის ნომერი; კარის ცეცხლმედეგობა (წთ); კარის თვისებები სიმაღლე (მმ)

0.00 ნიშნული შეესაბამება +430.9 აბსოლუტურ ნიშნულს

დამკვეთი:	გრიგოლ რობაქიძის სახელობის უნივერსიტეტი
მისამართი:	ქ. თბილისი, ირინა ენუქიძის #3
პროექტის დასახელება:	გრიგოლ რობაქიძის უნივერსიტეტის რეკონსტრუქცია
ფურცლის დასახელება:	I სართულის გეგმა

თანამდებობა	გვარი	ხელმოწერა
დირექტორი	გ.გელენიძე	
მთავარი არქიტექტორი	თ.აბრამიშვილი	
არქიტექტორი	თ.აბრამიშვილი	
მასშტაბი	1:200	
სტადია:	ფურცელი	ფურცლები
	S-02	

ქალაქი თბილისი , ირინა ენუქიძის ქუჩა , N3, N 5ბ, დ. აღმაშენებლის ხეივანი მე-12 კმ. შპს "გრიგოლ რობაქიძის სახელობის უნივერსიტეტი"-ის კუთვნილებაში არსებულმიწის ნაკვეთზე (ს/კ: 01.72.14.013.979), უნივერსიტეტის სასწავლო ადმინისტრაციული კორპუსის არსებული II სართულის (+3.80) გეგმა

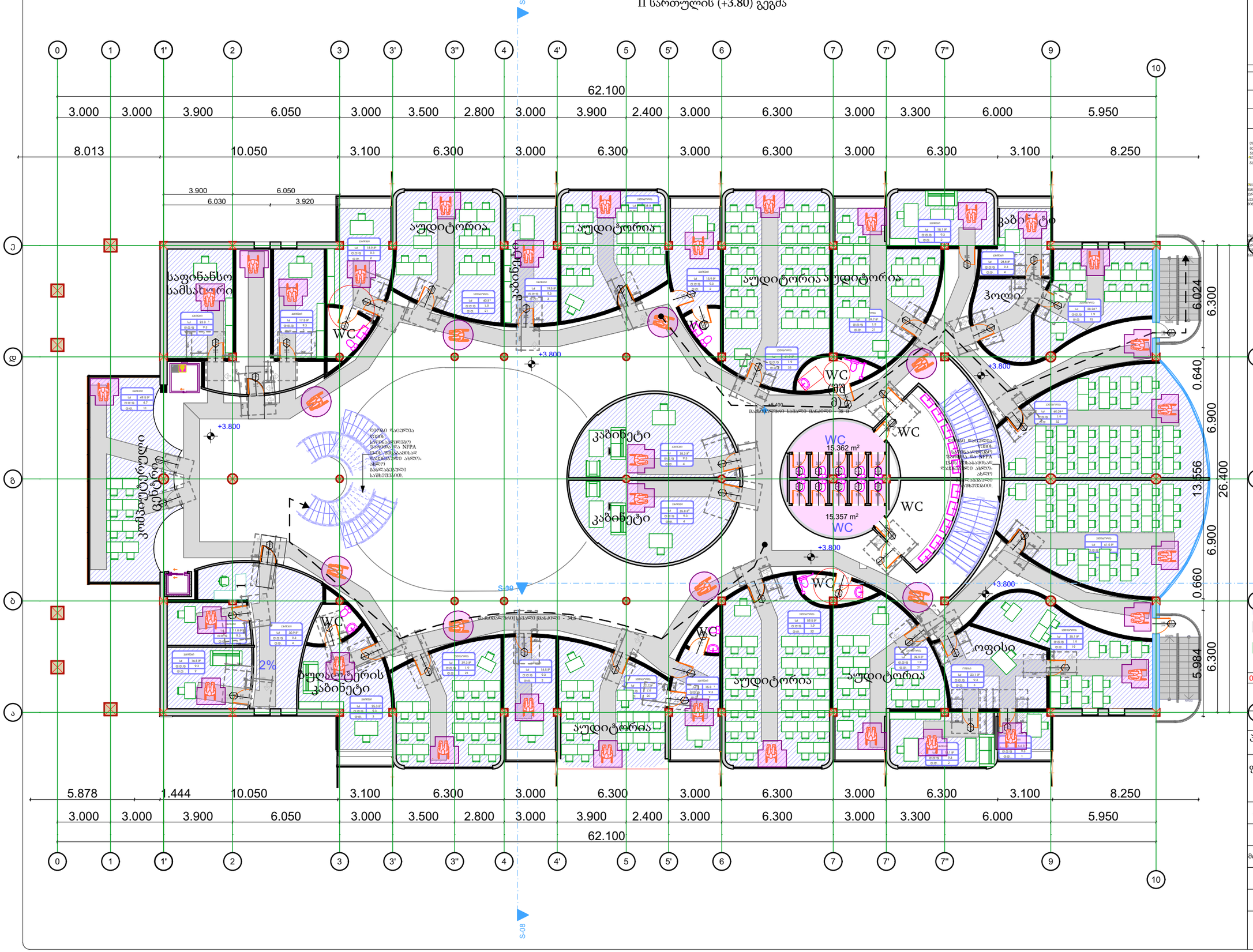

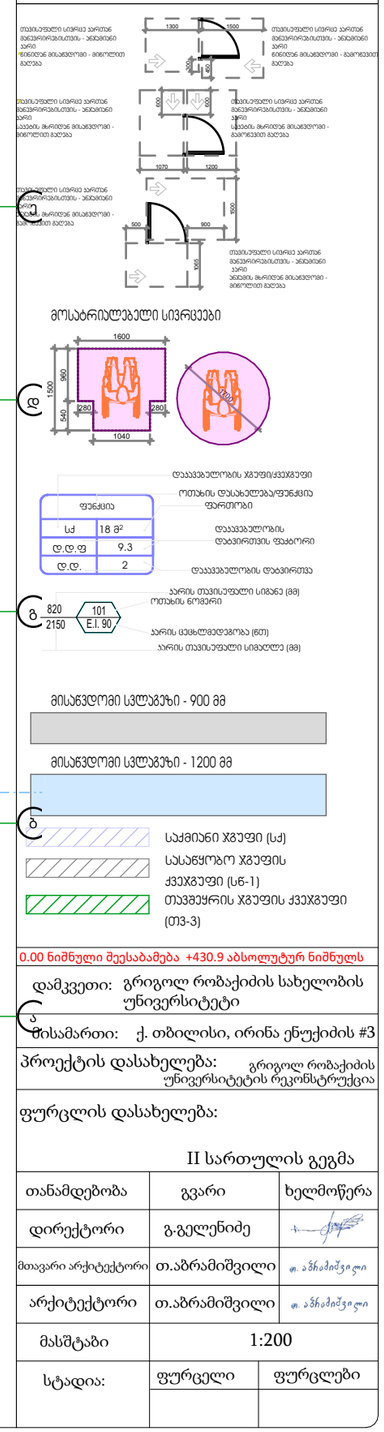

თანამდებობა	გვარი	ხელმოწერა
დირექტორი	გ.გელენიძე	
მთავარი არქიტექტორი	თ.აბრამიშვილი	
არქიტექტორი	თ.აბრამიშვილი	
მასშტაბი	1:200	
სტადია:	ფურცელი	ფურცლები

ქალაქი თბილისი , ირინა ენუქიძის ქუჩა , N3, N 5ბ, დ. აღმაშენებლის ხეივანი მე-12 კმ. შპს "გრიგოლ რობაქიძის სახელობის უნივერსიტეტი"-ის კუთვნილებაში არსებულმიწის ნაკვეთზე (ს/კ: 01.72.14.013.979),
უნივერსიტეტის სასწავლო ადმინისტრაციული კორპუსის არსებული
II სართულის (+3.80) გეგმა

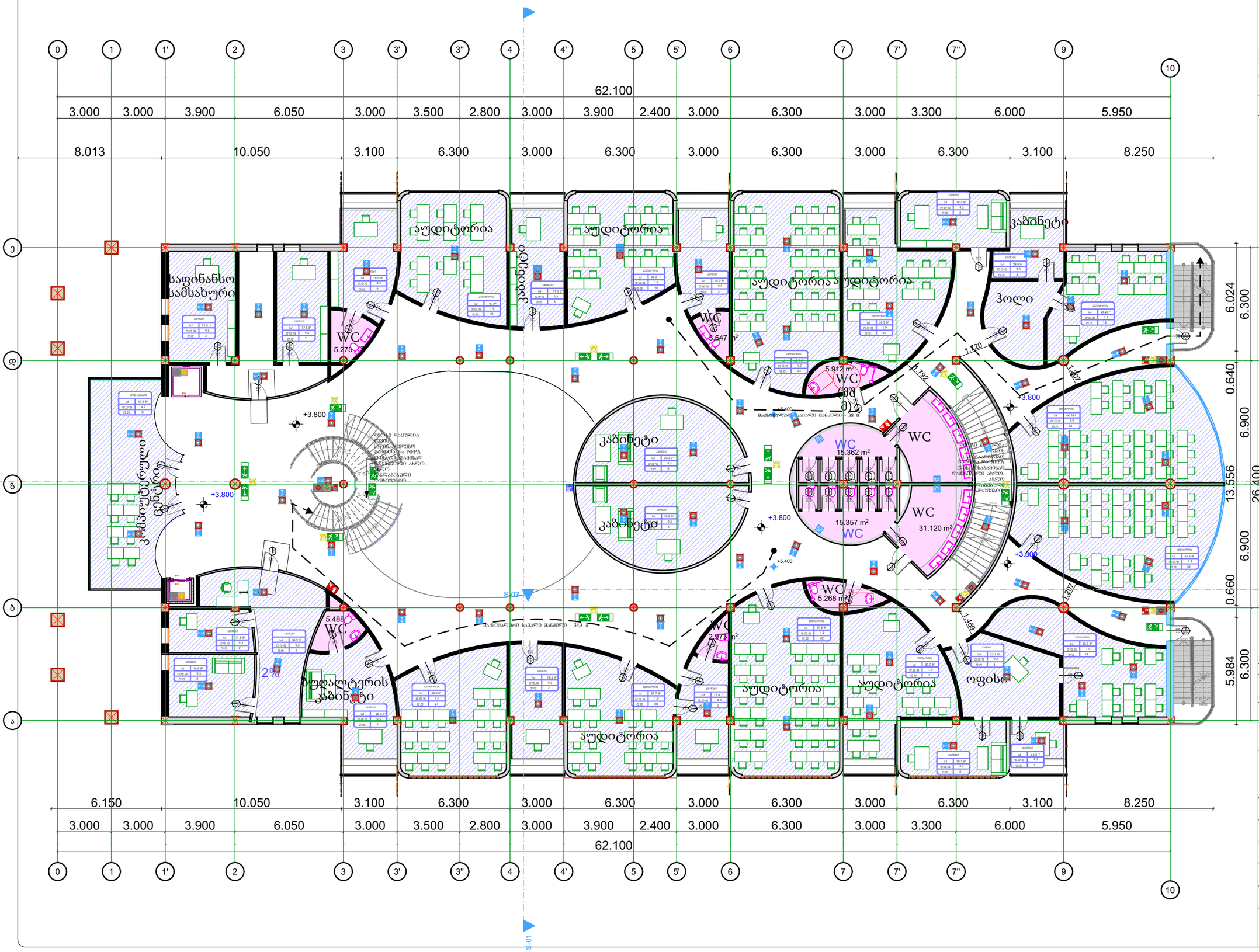

NEW CORNER
ნიუ ქორნერ

თბილისი 2025წ.	ფორმატი A-3
დაკვეთა	

პირობითი ნიშნები

- 1 სთ ცეცხლმედეგობის კედელი
- 2 სთ ცეცხლმედეგობის კედელი
- ჰაერის დაწნევის სისტემა
- ავტოსახანძრო სისტემა
- მექანიკური ვენტილაციის სისტემა
- კვამლაღმოგრძნი სისტემა
- მაქსიმალური სავალი მანძილი
- სახანძრო მფრქვევარის პარალე
- სახანძრო-სამაშველო სამსახურის მიერ გამოსაყენებელი მისაერთებელი
- ვიზუალური და ხმოვანი გაფრთხილების სისტემა
- გასასვლელის ნიშნები
- საევაკუაციო განათების სისტემა
- სახანძრო განგაშის ხელით ჩართვის საშუალების პოლიციელი
- ჯგუფების ჯერადროლის სიტემა
- საქმიანი ხმაფი (სხ)
- სასანყობო ხმაფის ქვეხმაფი (სხ-1)
- თავსმყრის ხმაფის ქვეხმაფი (თვ-3)
- 820 / 2150 — 101 / E.I. 90 — კარის თავსიცავებული სიმაღლე (მმ); კონების ნორმები; კარის ცეცხლმედეგობა (წთ); კარის თავისუფალი სიმაღლე (მმ)

0.00 ნიშნული შეესაბამება +430.9 აბსოლუტურ ნიშნულს

დამკვეთი:	გრიგოლ რობაქიძის სახელობის უნივერსიტეტი
მისამართი:	ქ. თბილისი, ირინა ენუქიძის #3
პროექტის დასახელება:	გრიგოლ რობაქიძის უნივერსიტეტის რეკონსტრუქცია
ფურცლის დასახელება:	II სართულის გეგმა

თანამდებობა	გვარი	ხელმოწერა
დირექტორი	გ.გელენიძე	
მთავარი არქიტექტორი	თ.აბრამიშვილი	
არქიტექტორი	თ.აბრამიშვილი	
მასშტაბი	1:200	
სტადია:	ფურცელი	ფურცლები

ქალაქი თბილისი , ირინა ენუქიძის ქუჩა , N3, N 5ბ, დ. აღმაშენებლის ხეივანი მე-12 კმ, შპს "გრიგოლ რობაქიძის სახელობის უნივერსიტეტი"-ის კუთვნილებაში არსებულმიწის ნაკვეთზე (ს/კ: 01.72.14.013.979),
უნივერსიტეტის სასწავლო ადმინისტრაციული კორპუსის
არქიტექტურული პროექტი
III სართულის (+7.30) გეგმა

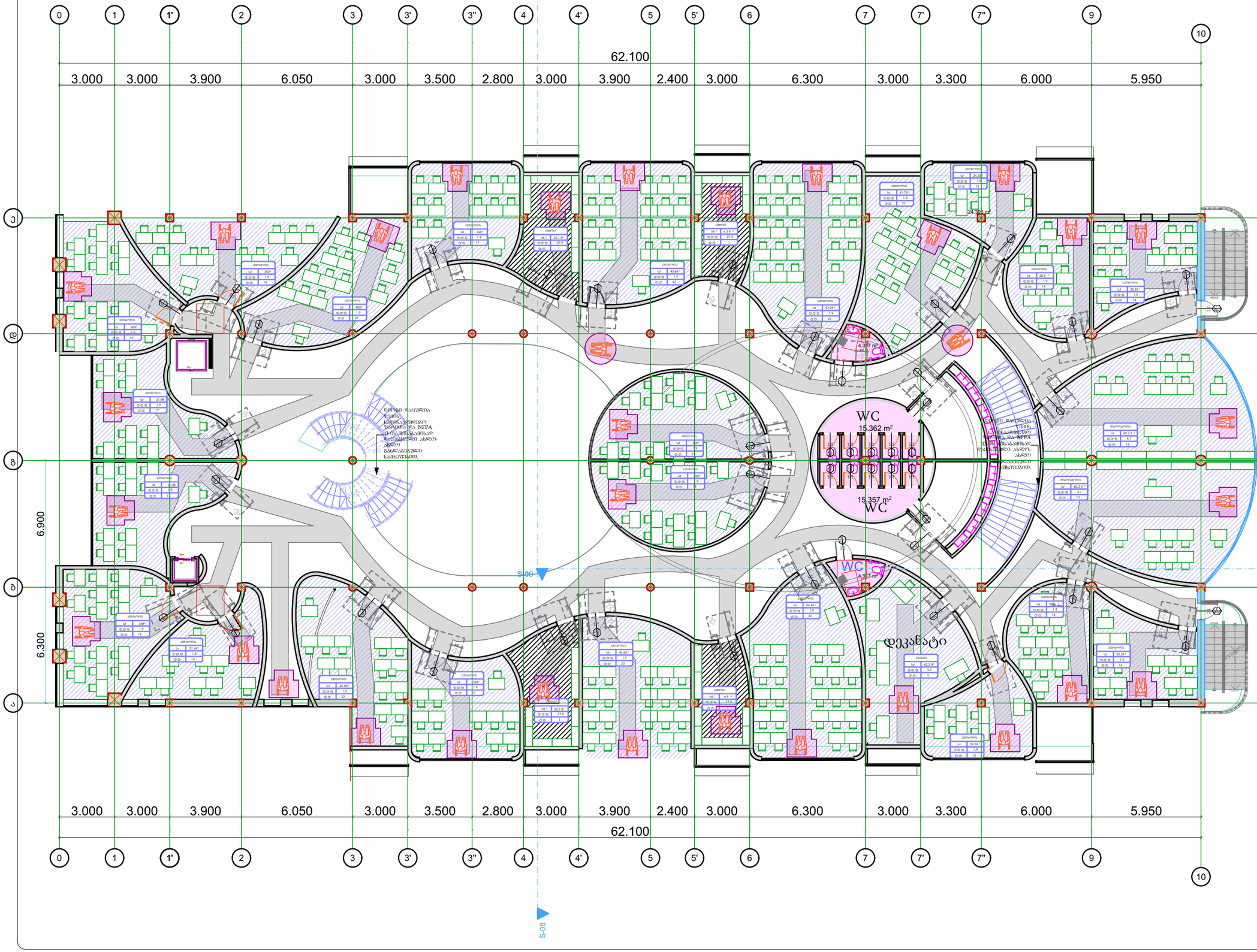

NEW CORNER
ნიუ ქორნერ

თბილისი 2025წ. | ფორმატი A-3

დაკვეთა

პირობითი ნიშნები

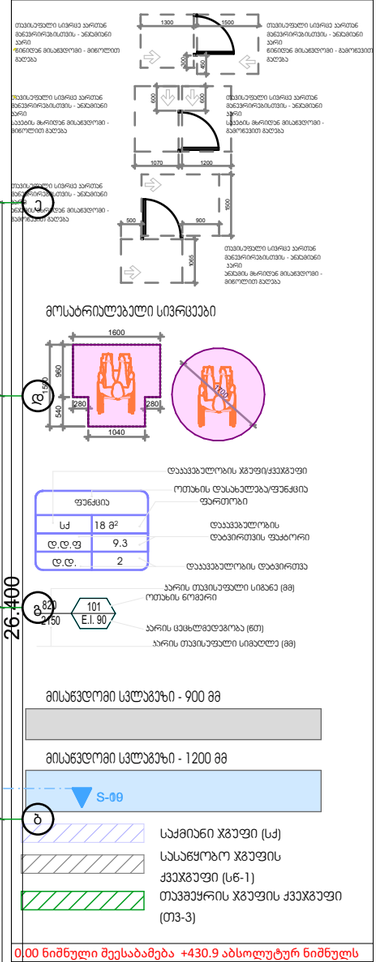

0.00 ნიშნული შეესაბამება +430.9 აბსოლუტურ ნიშნულს

დამკვეთი: გრიგოლ რობაქიძის სახელობის უნივერსიტეტი

მისამართი: ქ. თბილისი, ირინა ენუქიძის #3

პროექტის დასახელება: გრიგოლ რობაქიძის უნივერსიტეტის რეკონსტრუქცია

ფურცლის დასახელება:

III სართულის გეგმა

თანამდებობა	გვარი	ხელმოწერა
დირექტორი	გ.გელენიძე	
მთავარი არქიტექტორი	თ.აბრამიშვილი	
არქიტექტორი	თ.აბრამიშვილი	

მასშტაბი	1:200	
სტადია:	ფურცელი	ფურცლები

ქალაქი თბილისი , ირინა ენუქიძის ქუჩა , N3, N 5ბ, დ. აღმაშენებლის ხეივანი მე-12 კმ, შპს "გრიგოლ რობაქიძის სახელობის უნივერსიტეტი"-ის კუთვნილებაში არსებულმიწის ნაკვეთზე (ს/კ: 01.72.14.013.979),
უნივერსიტეტის სასწავლო ადმინისტრაციული კორპუსის
არქიტექტურული პროექტი
III სართულის (+7.30) გეგმა

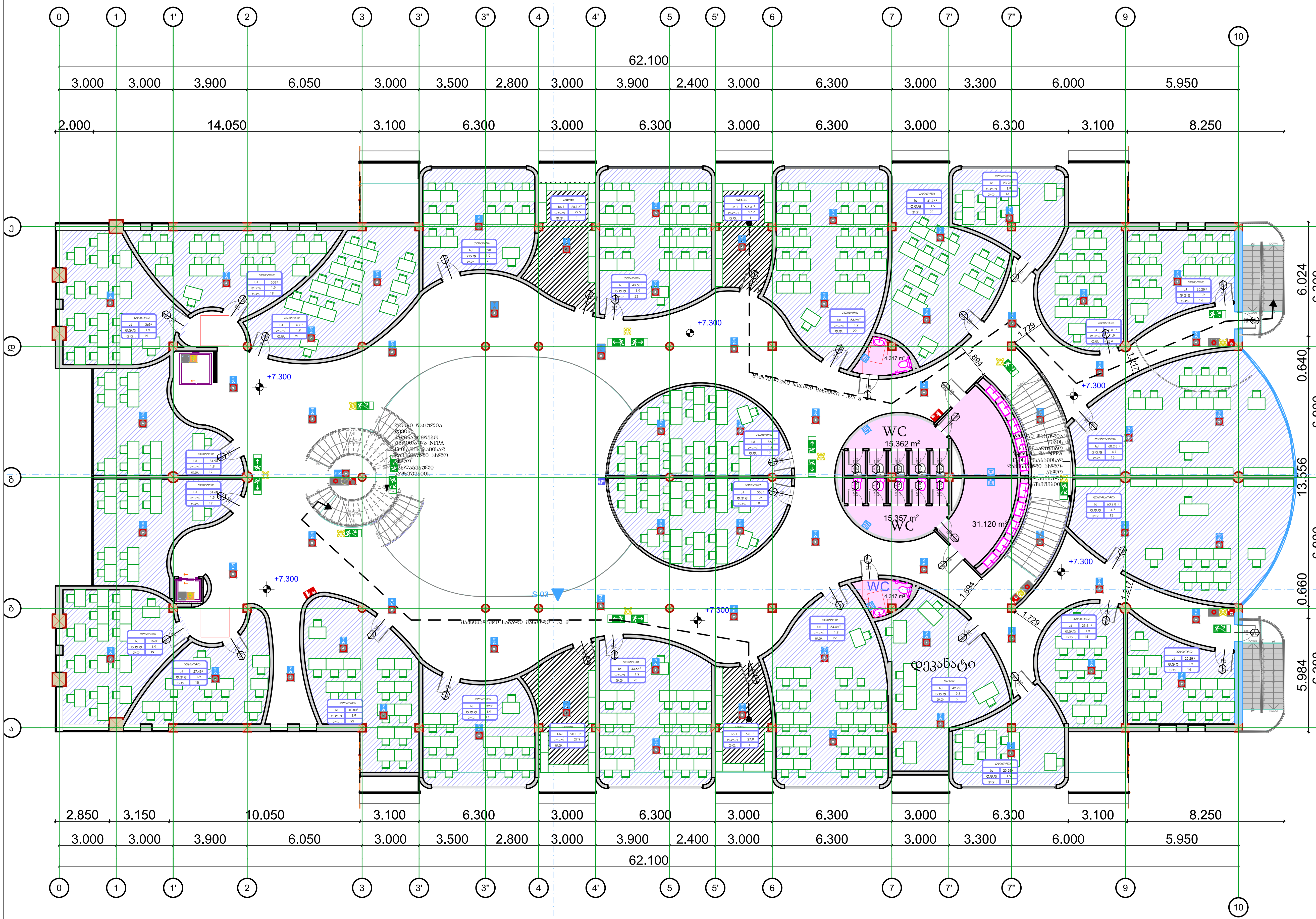

თბილისი 2025წ.

დაკვეთა

ფორმატი A-3

პირობითი ნიშნები

1 სთ ცეცხლმედეგობის კედელი

2 სთ ცეცხლმედეგობის კედელი

ჰაერის დაწნევის სისტემა

ავტოსაშხეფი სისტემა

მექანიკური განიავების სისტემა

კვამლდამოჩენი სისტემა

მაქსიმალური სავალი მანძილი

სახანძრო მილდგარის კარადა

სახანძრო-სამაშველო სამსახურის მიერ გამოსაყენებელი მისაერთებელი

ვიზუალური და ხმოვანი განგაშის სისტემა

საავარიო განათების სისტემა

გასასვლელის ნიშნები

EXIT

სახანძრო განგაშის ხელით სამართავის ღილაკი

კვამლის კონტროლის სისტემა

საქმიანი ჯგუფი (სქ)

სასაწყობო ჯგუფის ქვეჯგუფი (სწ-1)

თავშეყრის ჯგუფის ქვეჯგუფი (თშ-3)

820 / 2150 — 101 / E.I. 90

კარის თავისუფალი სიგანე (მმ)

ოთახის ნომერი

კარის ცეცხლმედეგობა (წთ)

კარის თავისუფალი სიმაღლე (მმ)

0.00 ნიშნული შეესაბამება +430.9 აბსოლუტურ ნიშნულს

დამკვეთი: გრიგოლ რობაქიძის სახელობის უნივერსიტეტი

მისამართი: ქ. თბილისი, ირინა ენუქიძის #3

პროექტის დასახელება: გრიგოლ რობაქიძის უნივერსიტეტის რეკონსტრუქცია

ფურცლის დასახელება:

III სართულის გეგმა

თანამდებობა	გვარი	ხელმოწერა
დირექტორი	გ.გელენიძე	
მთავარი არქიტექტორი	თ.აბრამიშვილი	თ. აბრამიშვილი
არქიტექტორი	თ.აბრამიშვილი	თ. აბრამიშვილი
მასშტაბი	1:200	
სტადია:	ფურცელი	ფურცლები

ქალაქი თბილისი , ირინა ენუქიძის ქუჩა , N3, N 5ბ, დ. აღმაშენებლის ხეივანი მე-12 კმ. შპს "გრიგოლ რობაქიძის სახელობის უნივერსიტეტი"-ის კუთვნილებაში არსებულმიწის ნაკვეთზე (ს/კ: 01.72.14.013.979),
უნივერსიტეტის სასწავლო ადმინისტრაციული კორპუსის
არქიტექტურული პროექტი
IV სართულის (+10.80) გეგმა

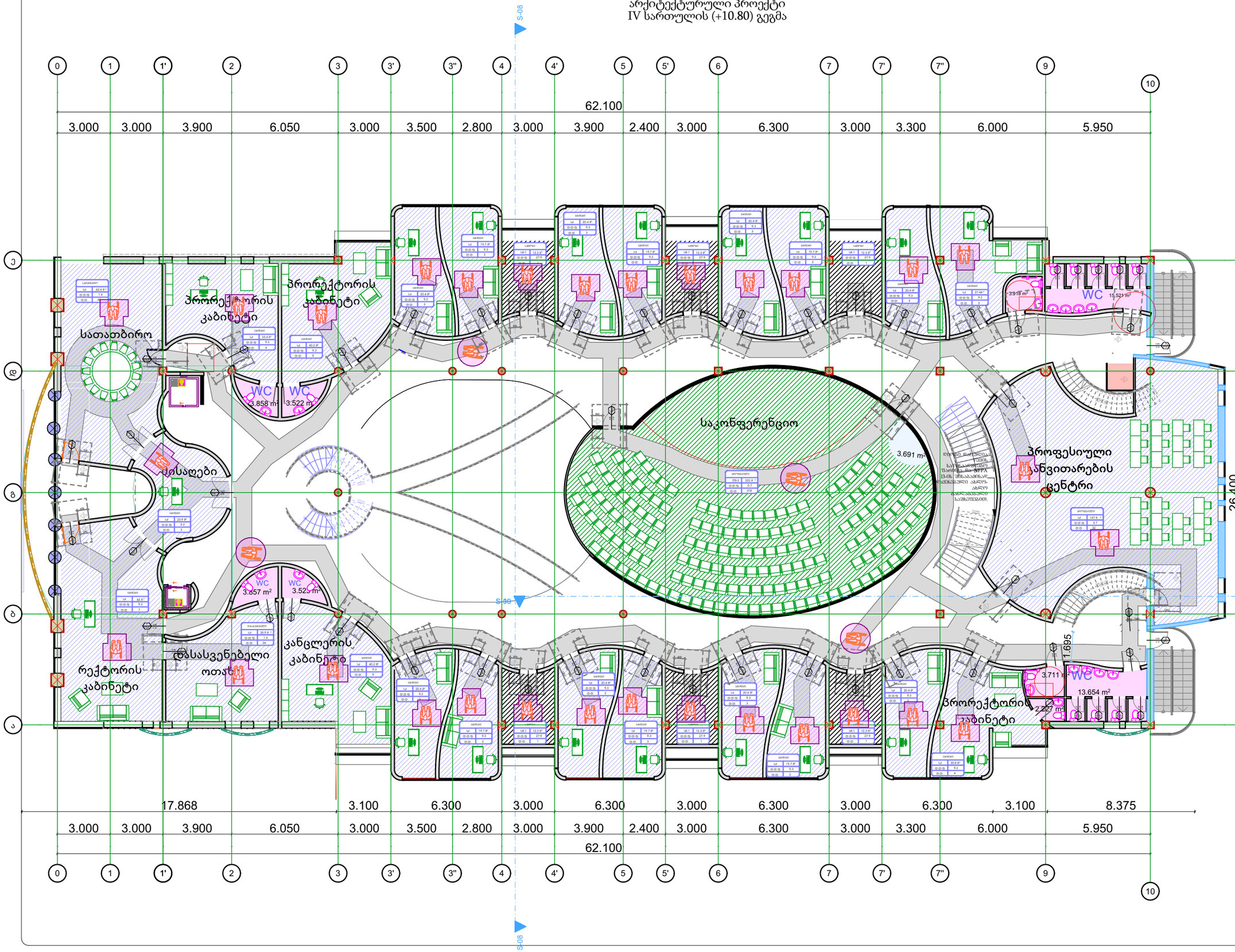

NEW CORNER
ნიუ ქორნერ

თბილისი 2025წ.	ფორმატი A-3
დაკვეთა	

პირობითი ნიშნები

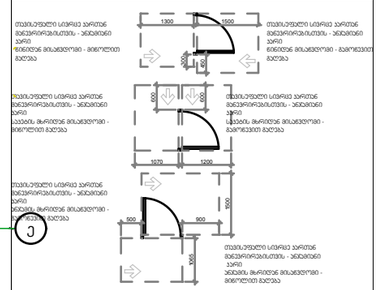



0.00 ნიშნული შეესაბამება +430.9 აბსოლუტურ ნიშნულს

დამკვეთი:	გრიგოლ რობაქიძის სახელობის უნივერსიტეტი
მშენებლობის მისამართი:	ქ. თბილისი, ირინა ენუქიძის #3
პროექტის დასახელება:	გრიგოლ რობაქიძის უნივერსიტეტის რეკონსტრუქცია
ფურცლის დასახელება:	IV სართულის გეგმა

თანამდებობა	გვარი	ხელმოწერა
დირექტორი	გ.გელენიძე	
მთავარი არქიტექტორი	თ.აბრამიშვილი	
არქიტექტორი	თ.აბრამიშვილი	
მასშტაბი	1:200	
სტადია:	ფურცელი	ფურცლები

ქალაქი თბილისი , ირინა ენუქიძის ქუჩა , N3, N 5ზ, დ. აღმაშენებლის ხეივანი მე-12 კმ, შპს "გრიგოლ რობაქიძის სახელობის უნივერსიტეტი"-ის კუთვნილებაში არსებულმიწის ნაკვეთზე (ს/კ: 01.72.14.013.979), უნივერსიტეტის სასწავლო ადმინისტრაციული კორპუსის არქიტექტურული პროექტი

IV სართულის (+10.80) გეგმა

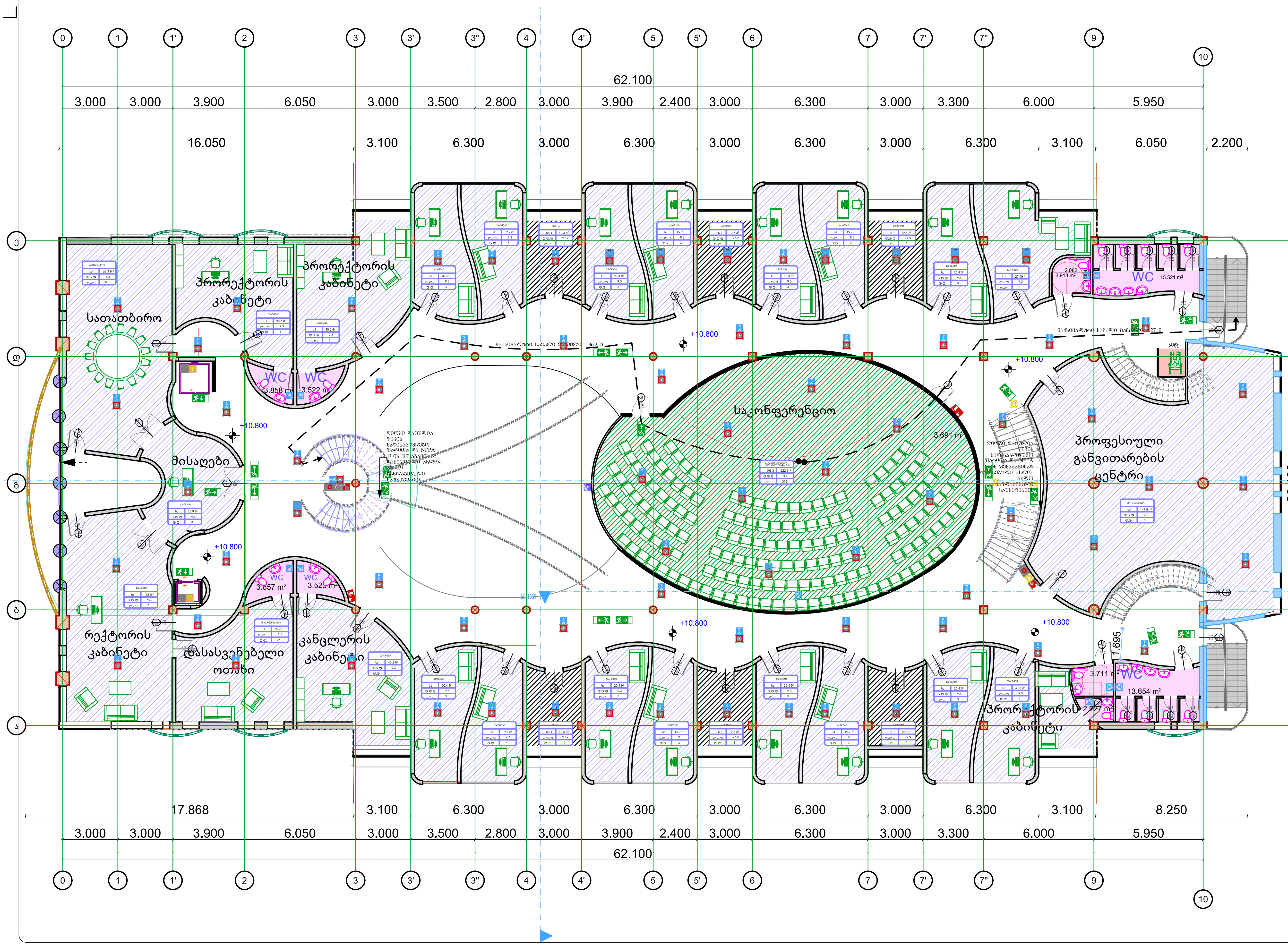

NEW CORNER
ნიუ ქორნერ

თბილისი 2025წ.	ფორმატი A-3
დაკვეთა	

პირობითი ნიშნები

- 1 სთ ცეცხლმედეგობის კედელი
- 2 სთ ცეცხლმედეგობის კედელი
- ჰაერის დაწნევის სისტემა
- ავტოსაშხეფი სისტემა
- მექანიკური განიავების სისტემა
- კვამლდამომჩენი სისტემა
- მაქსიმალური სავალი მანძილი
- სახანძრო მილდგარის კარადა
- სახანძრო-სამაშველო სამსახურის მიერ გამოსაყენებელი მისაერთებელი
- ვიზუალური და ხმოვანი განგაშის სისტემა
- გასასვლელის ნიშნები
- საავარიო განათების სისტემა
- სახანძრო განგაშის ხელით სამართავის კოლოფი
- კვამლის კონტროლის სისტემა
- საქმიანი ჯგუფი (სქ)
- სასაწყობო ჯგუფის ქვეჯგუფი (სწ-1)
- თავშეყრის ჯგუფის ქვეჯგუფი (თვ-3)
- 820 / 2150 — კარის თავისუფალი სიგანე (მმ) / კარის თავისუფალი სიმაღლე (მმ)
- 101 — ოთახის ნომერი
- E.I. 90 — კარის ცეცხლმედეგობა (წთ)

0.00 ნიშნული შეესაბამება +430.9 აბსოლუტურ ნიშნულს

დამკვეთი: გრიგოლ რობაქიძის სახელობის უნივერსიტეტი

მისამართი: ქ. თბილისი, ირინა ენუქიძის #3

პროექტის დასახელება: გრიგოლ რობაქიძის უნივერსიტეტის რეკონსტრუქცია

ფურცლის დასახელება: IV სართულის გეგმა

თანამდებობა	გვარი	ხელმოწერა
დირექტორი	გ.გელენიძე	
მთავარი არქიტექტორი	თ.აბრამიშვილი	თ. აბრამიშვილი
არქიტექტორი	თ.აბრამიშვილი	თ. აბრამიშვილი
მასშტაბი	1:200	
სტადია:	ფურცელი	ფურცლები

ქალაქი თბილისი , ირინა ენუქიძის ქუჩა , N3, N 5ბ, დ. აღმაშენებლის ხეივანი მე-12 კმ, შპს "გრიგოლ რობაქიძის სახელობის უნივერსიტეტი"-ის კუთვნილებაში არსებულმიწის ნაკვეთზე (ს/კ: 01.72.14.013.979),
უნივერსიტეტის სასწავლო ადმინისტრაციული კორპუსის
არქიტექტურული პროექტი
მანსარდის სართულის (+14.30) გეგმა

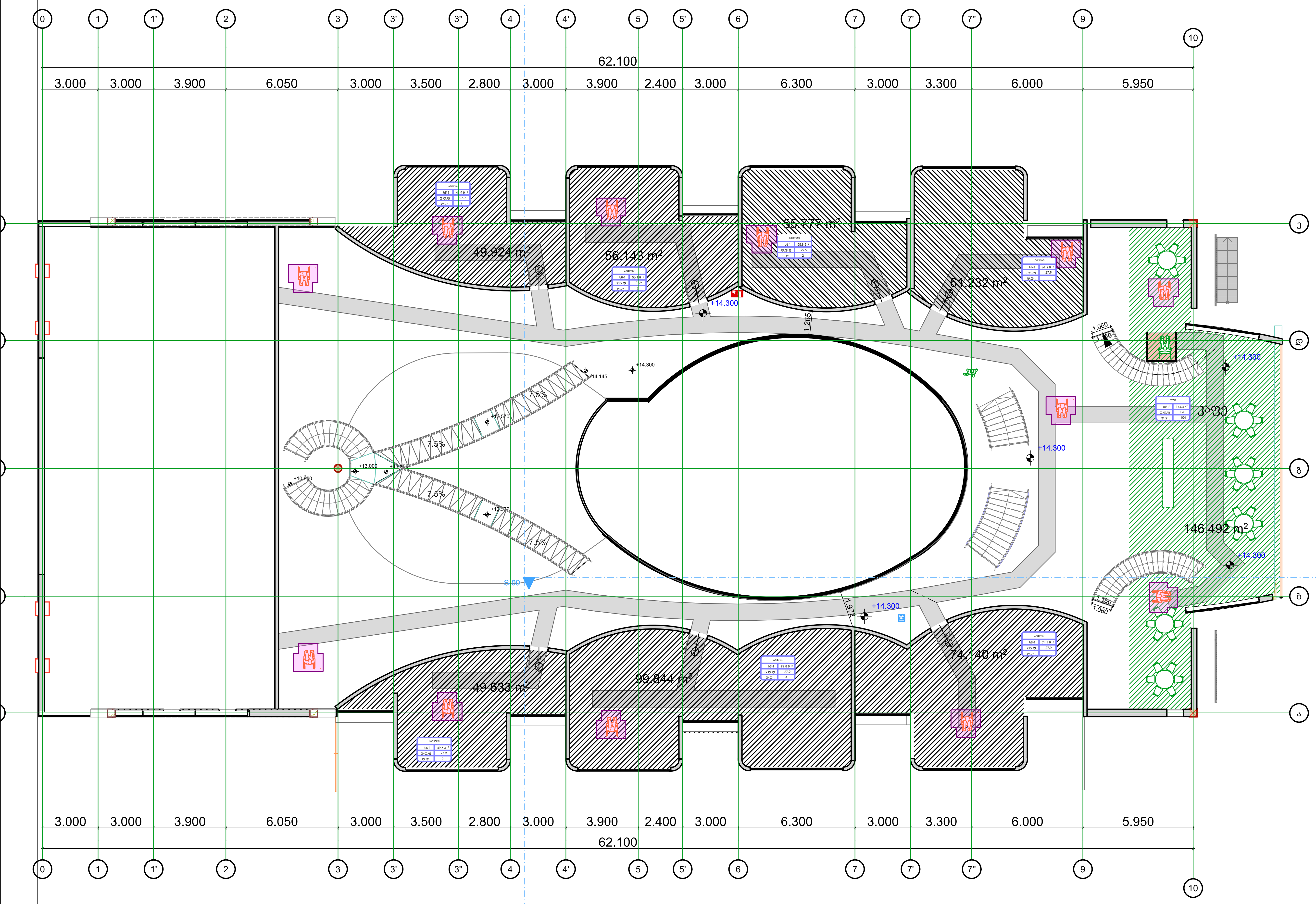

NEW CORNER
ნიუ ქორნერ

თბილისი 2025წ.	ფორმატი A-3
დაკვეთა	

პირობითი ნიშნები

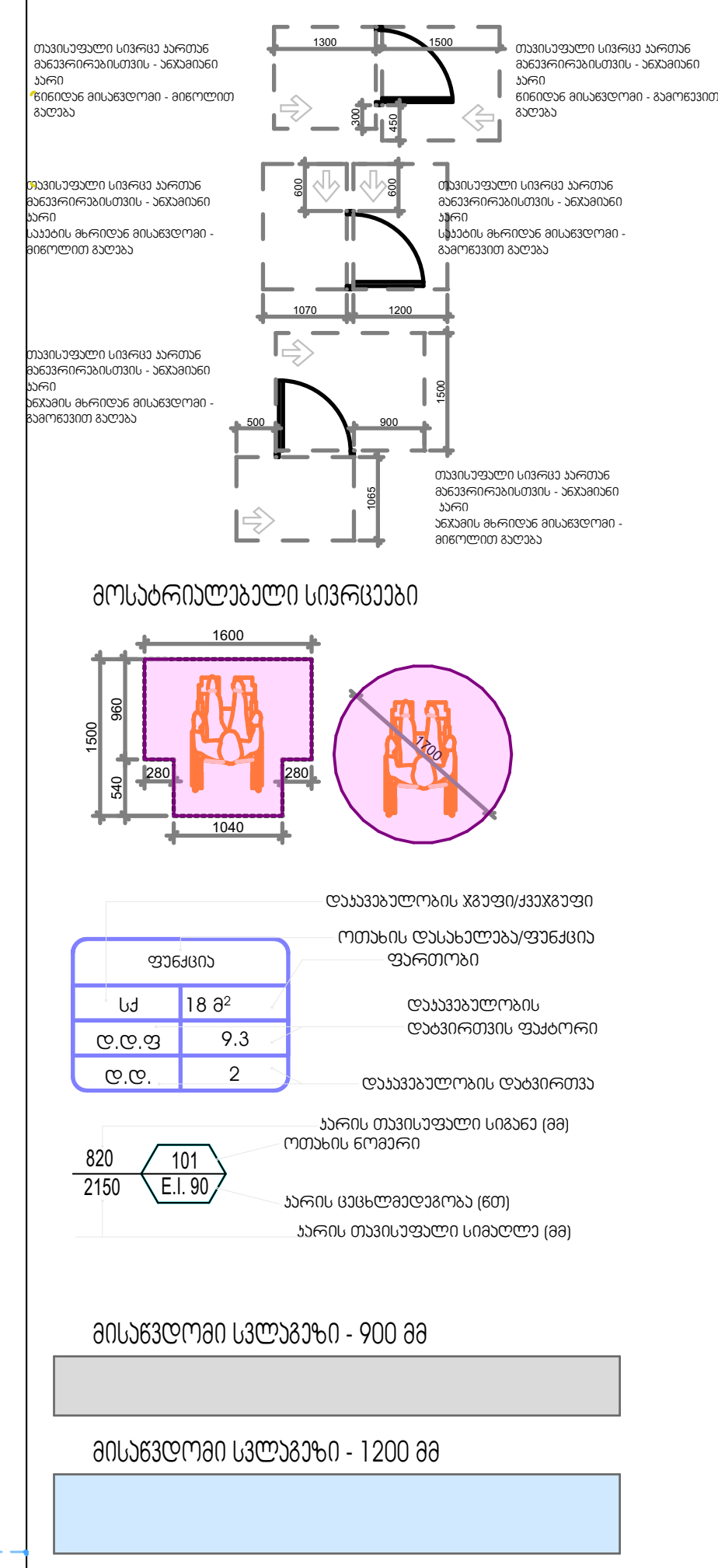

საქმიანი ჯგუფი (სქ)
სასაწყობო ჯგუფის ქვეჯგუფი (სნ-1)
თავშეყრის ჯგუფის ქვეჯგუფი (თ3-3)

0.00 ნიშნული შეესაბამება +430.9 აბსოლუტურ ნიშნულს

დამკვეთი: გრიგოლ რობაქიძის სახელობის უნივერსიტეტი

მისამართი: ქ. თბილისი, ირინა ენუქიძის #3

პროექტის დასახელება: გრიგოლ რობაქიძის უნივერსიტეტის რეკონსტრუქცია

ფურცლის დასახელება:

მანსარდის გეგმა

თანამდებობა	გვარი	ხელმოწერა
დირექტორი	გ.გელენიძე	[signature]
მთავარი არქიტექტორი	თ.აბრამიშვილი	თ. აბრამიშვილი
არქიტექტორი	თ.აბრამიშვილი	თ. აბრამიშვილი
მასშტაბი	1:200	
სტადია:	ფურცელი	ფურცლები

ქალაქი თბილისი , ირინა ენუქიძის ქუჩა , N3, N 5ბ, დ. აღმაშენებლის ხეივანი მე-12 კმ. შპს "გრიგოლ რობაქიძის სახელობის უნივერსიტეტი"-ის კუთვნილებაში არსებულმიწის ნაკვეთზე (ს/კ: 01.72.14.013.979),
უნივერსიტეტის სასწავლო ადმინისტრაციული კორპუსის
არქიტექტურული პროექტი
მანსარდის სართულის (+14.30) გეგმა

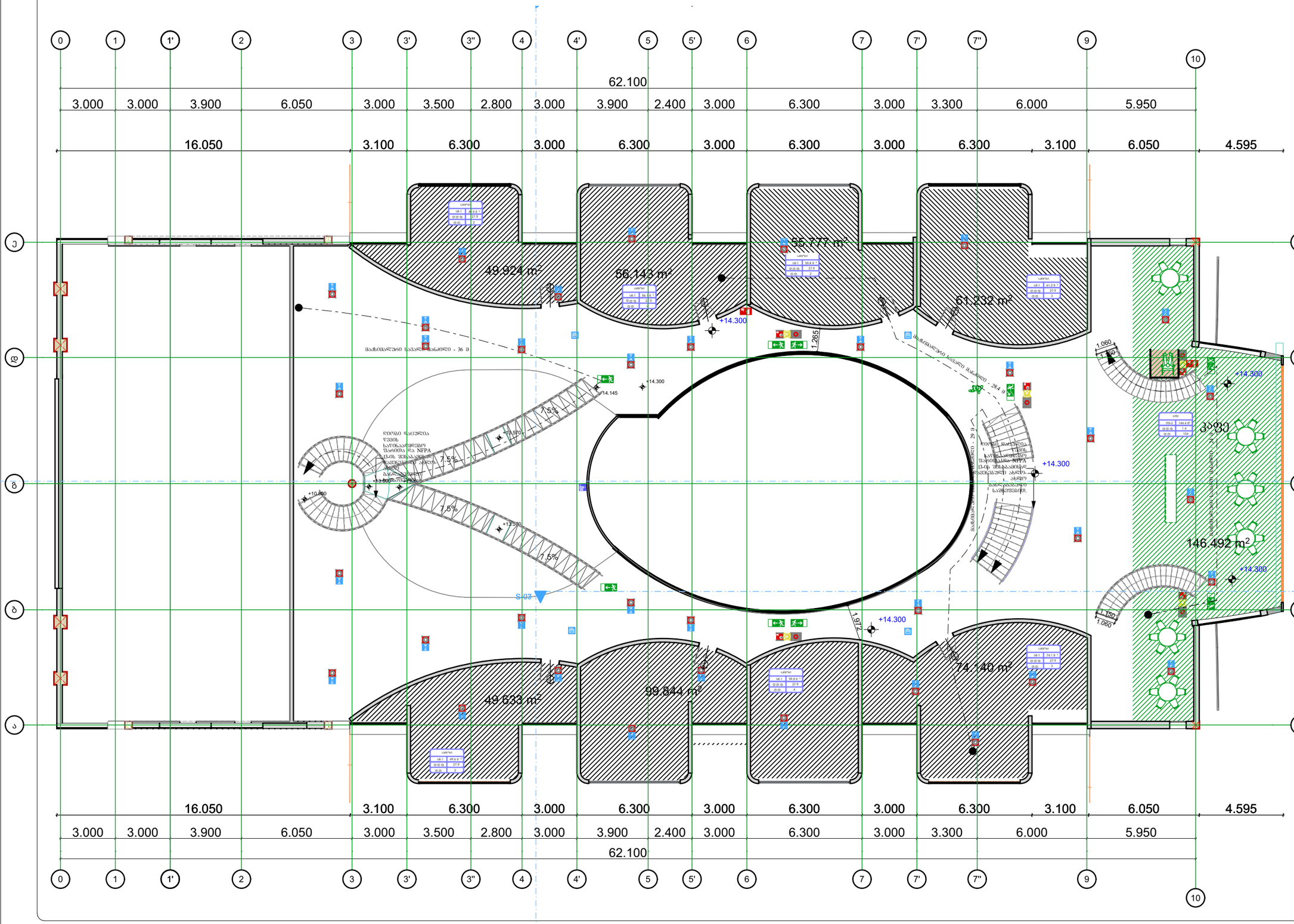

NEW CORNER
ნიუ ქორნერ

თბილისი 2025წ.	ფორმატი A-3
დაკვეთა	

პირობითი ნიშნები

- 1 სთ ცეცხლმედეგობის კედელი
- 2 სთ ცეცხლმედეგობის კედელი
- ჰაერის დაწნევის სისტემა
- ავტოსახანძრო სისტემა
- მექანიკური ვენტილაციის სისტემა
- კვამლსაღმოჭრილი სისტემა
- მაქსიმალური საპალნე მანძილი
- სახანძრო ფიჭვნაგარის პარკტა
- სახანძრო-სამაშველო სამსახურის მიერ გამოსაყენებელი მისაერთებელი
- ვიზუალური და ხმოვანი გაფრთხილების სისტემა
- გასასვლელის ნიშნები
- საევაკუაციო განათების სისტემა
- სახანძრო განგაშის ხელით ჩართვის საშორებლის პოსტი
- კვამლის კონტროლის სისტემა
- საქმიანი ზგუფი (სქ)
- სასაწყობო ზგუფის ქვეზგუფი (სწ-1)
- თავშეყრის ზგუფის ქვეზგუფი (თშ-3)
- 101 EI 90 2150 — კარის თვისებები სიმაღლე (მმ), ოთახის ნომერი, კარის ცეცხლმედეგობა (წთ), კარის თვისებები სიმაღლე (მმ)

0.00 ნიშნული შეესაბამება +430.9 აბსოლუტურ ნიშნულს

დამკვეთი:	გრიგოლ რობაქიძის სახელობის უნივერსიტეტი
მისამართი:	ქ. თბილისი, ირინა ენუქიძის #3
პროექტის დასახელება:	გრიგოლ რობაქიძის უნივერსიტეტის რეკონსტრუქცია
ფურცლის დასახელება:	მანსარდის გეგმა

თანამდებობა	გვარი	ხელმოწერა
დირექტორი	გ.გელენიძე	
მთავარი არქიტექტორი	თ.აბრამიშვილი	
არქიტექტორი	თ.აბრამიშვილი	
მასშტაბი	1:200	
სტადია:	ფურცელი	ფურცლები

ქალაქი თბილისი , ირინა ენუქიძის ქუჩა , N3, N 5ბ, დ. აღმაშენებლის ხეივანი მე-12 კმ, შპს "გრიგოლ რობაქიძის სახელობის უნივერსიტეტი"-ის კუთვნილებაში არსებულმიწის ნაკვეთზე (ს/კ: 01.72.14.013.979),
უნივერსიტეტის სასწავლო ადმინისტრაციული კორპუსის
არქიტექტურული პროექტი
სახურავის გეგმა

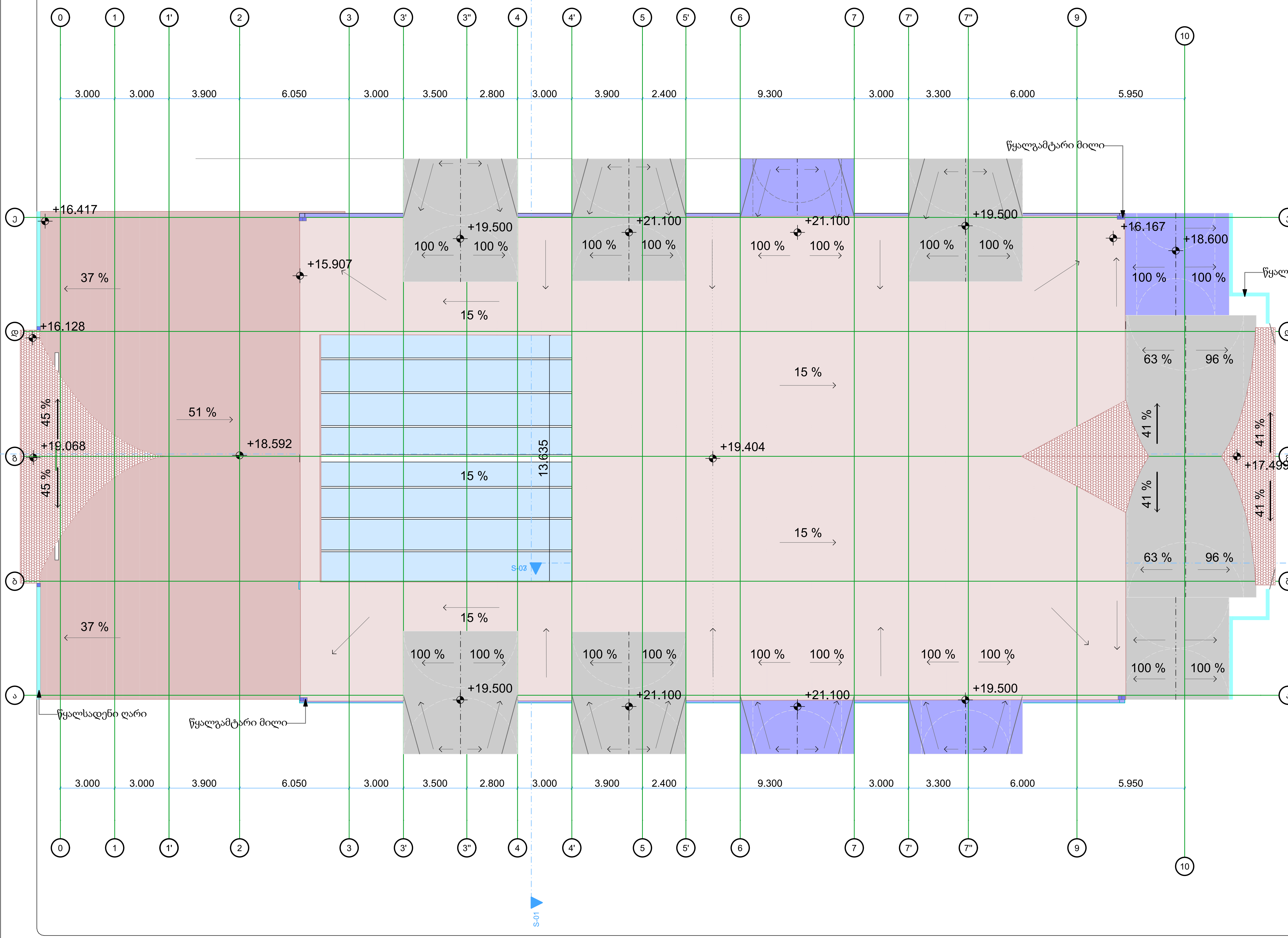

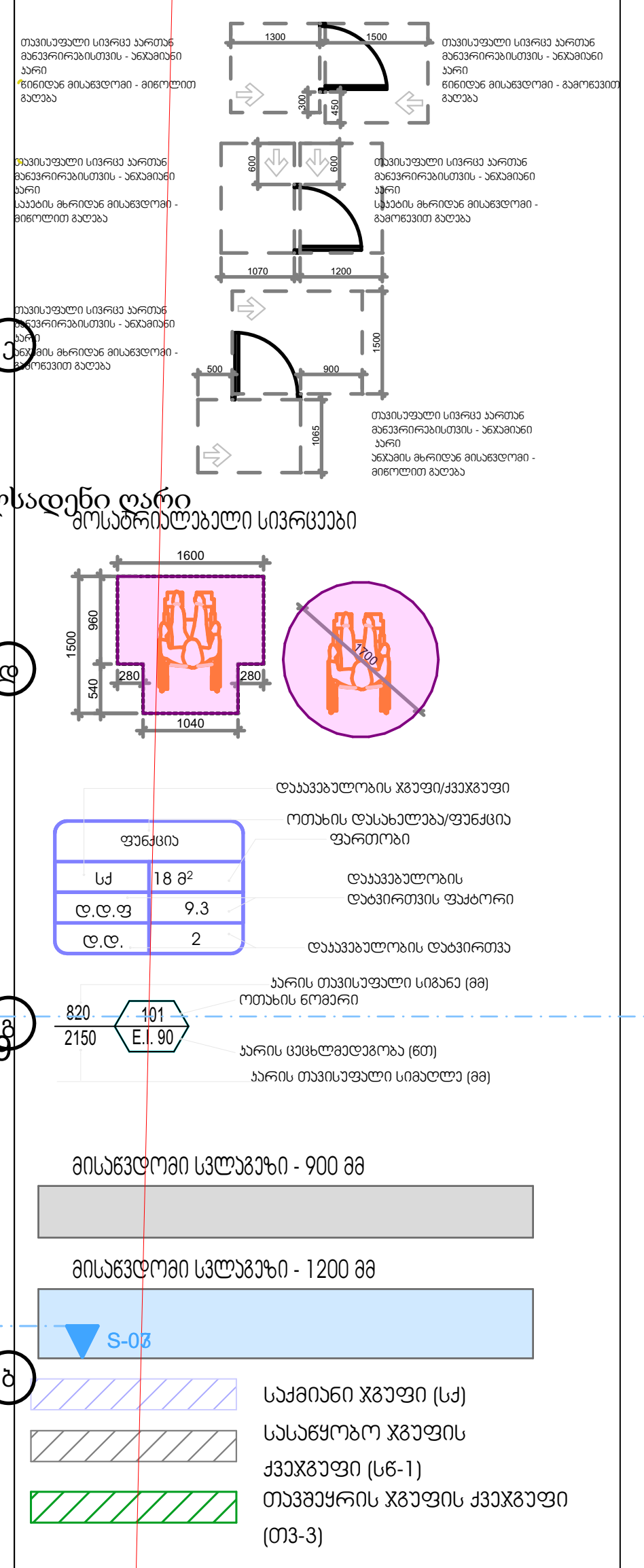

თბილისი 2025წ.

დაკვეთა

ფორმატი A-3

პირობითი ნიშნები

0.00 ნიშნული შეესაბამება +430.9 აბსოლუტურ ნიშნულს

დამკვეთი: გრიგოლ რობაქიძის სახელობის უნივერსიტეტი

მისამართი: ქ. თბილისი, ირინა ენუქიძის #3

პროექტის დასახელება: გრიგოლ რობაქიძის უნივერსიტეტის რეკონსტრუქცია

ფურცლის დასახელება:

სახურავის გეგმა

თანამდებობა	გვარი	ხელმოწერა
დირექტორი	გ.გელენიძე	
მთავარი არქიტექტორი	თ.აბრამიშვილი	თ. აბრამიშვილი
არქიტექტორი	თ.აბრამიშვილი	თ. აბრამიშვილი
მასშტაბი	1:200	
სტადია:	ფურცელი	ფურცლები

S-02

შენობა-ნაგებობის უსაფრთხოების წესებთან შესაბამისობის ანალიზი

უნივერსიტეტის შენობა
ქალაქი თბილისი, ირინა ენუქიძის ქუჩა N3
ს.კ.: 01.72.14.013.979

07 აპრილი, 2025 წელი

შენობა-ნაგებობის უსაფრთხოების წესებთან შესაბამისობის ანალიზი წარმოადგენს არქიტექტურული პროექტის საქართველოს მთავრობის 2016 წლის 28 იანვრის №41 დადგენილებასთან ტექნიკურ რეგლამენტის–"შენობა-ნაგებობის უსაფრთხოების წესების“ დამტკიცების თაობაზე“ შესაბამისობის შეფასებას.

შენიშვნა:

შეფასების დროს გამოყენებულია საქართველოს მთავრობის 2016 წლის 28 იანვრის №41 დადგენილების ტექნიკურ რეგლამენტის–"შენობა-ნაგებობის უსაფრთხოების წესების“ დამტკიცების თაობაზე“ 2022 წლის რედაქტირებული ვერსია.

გამოყენებული წესები - **„შენობა-ნაგებობის უსაფრთხოების წესები“**

ჩამოთვალეთ შენობის დაკავებულებები და აღწერეთ თითოეული გამოყენება
სასაწყობო ჯგუფის ქვეჯგუფი **სწ-2** (სახანძრო ტუმბოსა და წყლის რეზერვუარის ოთახი -2.950 ნიშნულზე)
სასაწყობო ჯგუფის ქვეჯგუფი **სწ-1** (სასაწყობე ოთახები -2.950, +7.30, +10.80 და +14.30 ნიშნულებზე)
თავშეყრის ჯგუფის ქვეჯგუფი **თვ-2** (კაფე +14.30 ნიშნულზე)
თავშეყრის ჯგუფის ქვეჯგუფი **თვ-3** (ბიბლიოთეკა, საწყობი და სამკითხველო ოთახი -2.950 ნიშნულზე, საკონფერნციო-სალექციო დარბაზი +10.80 ნიშნულზე)
საქმიანი ჯგუფი **სქ** (თვითმართველობის ოთახი, სალექციო აუდიტორია, კრიმინალისტიკური ლაბორატორია, ლაბორატორია, კაბინეტი და მოსასვენებელი ოთახი, ბალისტიკური ლაბორატორია, ტელე-სტუდია, კაბინეტი -2.950 ნიშნულზე, დაცვის ოთახი, კაბინეტები(საოფისე ოთახები), სალექციო აუდიტორიები, საკონფერენციო ოთახი +/0.00 ნიშნულზე, კომპიუტერული ცენტრი, კაბინეტები(საოფისე ოთახები), სალექციო აუდიტორიები, საკონფერენციო ოთახი +3.80 ნიშნულზე, სალექციო აუდიტორიები, ლაბორატორიები +7.30 ნიშნულზე, სათათბირო ოთახი, პრორექტორის კაბინეტები, კაბინეტები(საოფისე ოთახები), პროფესიული განვითარების ცენტრი, კანცლერის კაბინეტი, დასასვენებელი ოთახი, რექტორის კაბინეტი, მისაღები +10.80 ნიშნულზე)

კონსტრუქციის ტიპი:	
განსაზღვრეთ კონსტრუქციის არსებული შენობისთვის: მაგალითი: II-A, II-B, V-A, V-B	
განსაზღვრეთ კონსტრუქციის ტიპი ახალი შენობისთვის: მაგალითი: II-A, II-B, V-A, V-B	**I-B**
შერეული კონსტრუქციის შემთხვევაში მიუთითეთ ტიპები, რომელიც გამოყენებული იქნება, განსაზღვრეთ ტიპები და მათი მდებარეობა:	

სიმაღლის შეზღუდვები ცხრილი 503 -ის მიხედვით		
დაკავებულობები	**დასაშვები სართულიანობა**	**შემოთავაზებული სართულიანობა**
სასაწყობო ჯგუფის ქვეჯგუფი **სწ-2**	**11**	**1**
სასაწყობო ჯგუფის ქვეჯგუფი **სწ-1**	**11**	**4**

თავშეყრის ჯგუფის ქვეჯგუფი **თვ-2**	**11**	**1**
თავშეყრის ჯგუფის ქვეჯგუფი **თვ-3**	**11**	**2**
საქმიანი ჯგუფი **სქ**	**11**	**5**
	დასაშვები სიმაღლე	**შემოთავაზებული სიმაღლე**
შენობის სიმაღლე =	**48.8 მეტრი**	**22.60 მეტრი (მიწის დონის ნიშნული -1.50=429.40)**
მიწის დონის ზემოთ სართულ(ებ)ის რაოდენობა =	**5**	

ფართობის შეზღუდვები ცხრილი 503 -ის მიხედვით		
დაკავებულობები	**დასაშვები ფართობი (სართულზე)**	**შემოთავაზებული ფართობი (სართულზე)**
სასაწყობო ჯგუფის ქვეჯგუფი **სწ-2**	7340 კვ.მ	**23 კვ.მ**
სასაწყობო ჯგუფის ქვეჯგუფი **სწ-1**	4460 კვ.მ	**733.67 კვ.მ (ჯამურად)**
თავშეყრის ჯგუფის ქვეჯგუფი **თვ-2**	შეუზღუდავი	**144.4 კვ.მ (ჯამურად)**
თავშეყრის ჯგუფის ქვეჯგუფი **თვ-3**	შეუზღუდავი	**222 კვ.მ**
საქმიანი ჯგუფი **სქ**	შეუზღუდავი	**4246.7 კვ.მ (ჯამურად)**
შემოთავაზებული ფართობების ჯამი =	**5101.3 კვ.მ**	
სართულების რაოდენობა =	**6**	
შენობის საერთო ფართობი =	**5315.7 კვ.მ**	

გარე კედლის ცეცხლმედეგობისა და ღიობისადმი მოთხოვნები ცხრილების 602-ის და 705.8 -ის მიხედვით									
გარე კედელი	**ხანძარსაწინააღმდეგო მანძილი** (მეტრი)	**ცეცხლმედეგობის ხარისხი** (საათი)		**კედლის ღიობების ფართობი** (კედლის %)					
		მოთხოვნილი	**გათვალისწინებული**	**დასაშვები**			**გათვალისწინებული**		
				დაცული	**დაუცველი საშხეფებით**	**დაუცველი**	**დაცული**	**დაუცველი საშხეფებით**	**დაუცველი**

„0-10“ ღერძებში	მინ. 15	0	0	შეუზღუდავია	შეუზღუდავია	შეუზღუდავია	-	-	არ იზღუდება
„10-0“ ღერძებში	16.8	0	0	შეუზღუდავია	შეუზღუდავია	შეუზღუდავია	-	-	არ იზღუდება
“ა-ე” ღერძებში	3.54-5.5	1	1	45%-75%	45%-75%	15%-25%	-	12%	-
“ე-ა” ღერძებში	26.2	0	0	შეუზღუდავია	შეუზღუდავია	შეუზღუდავია	-	-	არ იზღუდება

ხანძრისაგან დაცვის სისტემებისადმი მოთხოვნები							
დაკავებულობები/სივრცეები/გასასვლელი საშუალებები	**ავტოსაშხეფი სისტემა**	**ალტერნატიული ავტომატური ცეცხლსაქრობი სისტემები**	**სახანძრო განგაშისა, კვამლაღმომჩენი და ცეცხლაღმომჩენი სისტემები**	**სახანძრო მილდგარების სისტემები**	**კვამლის საკონტროლო სისტემები**	**ხელის ცეცხლმაქრები**	**საავარიო განგაშის სისტემები**
სასაწყობო ჯგუფის ქვეჯგუფი **სწ-2**	**კი**	**არა**	**კი**	**კი**	-	**კი**	-
სასაწყობო ჯგუფის ქვეჯგუფი **სწ-1**	**კი**	**არა**	**კი**	**კი**	-	**კი**	-
თავშეყრის ჯგუფის ქვეჯგუფი **თვ-2**	**კი**	**არა**	**კი**	**კი**	-	**კიკ**	-
თავშეყრის ჯგუფის ქვეჯგუფი **თვ-3**	**კი**	**არა**	**კი**	**კი**	-	**კი**	-
საქმიანი ჯგუფი **სქ**	**კი**	**არა**	**კი**	**კი**	-	**კი**	-
ატრიუმი	**კი**	**არა**	**კი**	-	**კი** (კვამლის გაწოვის სისტემა)		
კიბის უჯრედი	-	-	-	-	-	-	-
ლიფტები	-	-	-	-	**კი**	-	-

					(ჰაერის დაწნევის სისტემა)		
დერეფანი	**კი**	-	**კი**	**კი**	**კი** (კვამლის გაწოვის სისტემა	**კი**	-
სახანძრო-სამაშველო სამსახურის მიერ გამოსაყენებელი მისაერთებლები				**კი**			
სახანძრო ტუმბოები და წყლის რეზერვუარი (განთავსებულია -2.950 ნიშნულზე)				**კი**			

განიავებისადმი მოთხოვნები		
დაკავებულობები/სივრცეები/გასასვლელი საშუალებები	**ბუნებრივი განიავება**	**მექანიკური განიავება**
სასაწყობო ჯგუფის ქვეჯგუფი **სწ-2**	-	**კი**
სასაწყობო ჯგუფის ქვეჯგუფი **სწ-1**	-	**კი**
თავშეყრის ჯგუფის ქვეჯგუფი **თვ-2**	-	**კი**
თავშეყრის ჯგუფის ქვეჯგუფი **თვ-3**	-	**კი**
საქმიანი ჯგუფი **სქ**	**კი**	**კი**
კიბის უჯრედი	**კი**	**კი**
ლიფტები	-	**კი**
დერეფანი	-	**კი**

თითოეული სართულიდან გასასვლელი საშუალება									
სართულები	დაკავებულობა და დაკავებულობის დატვირთვის ჯამური მაჩვენებელი	მოთხოვნილი გასასვლელების/გასასვლელთან მისადგომის რაოდენობა	გათვალისწინებული გასასვლელების/გასასვლელთან მისადგომის რაოდენობა და ტიპი	გასასვლელი საშუალებების სიგანე(მეტრი)					
				გზა-კიბეები		დერაფანი,		გასასვლელის გზა-კარი	
				მოთხოვნილი	გათვალისწინებული	მოთხოვნილი	გათვალისწინებული	მოთხოვნილი	გათვალისწინებული
მიწისქვეშა სართული -2.950 ნიშნული	სწ-2, სწ-1,სქ,თვ-3 დ.დ=201	2	2 შიგა გასასვლელთან მისადგომის გზა-კიბე 1 შენობიდან გამოსასვლელი გზა-კარი	1.10 (თითო)	1.32 და 2.10	1.20	მიწ. 1.83	0.82	0.83
მიწისპირა სართული +/- 0.00 ნიშნული	სქ დ.დ=355	2	5 შენობიდან გამოსასვლელი გზა-კარი	-	-	1.20	მიწ. 1.52	0.82 (თითო)	0,89 და 0.92
მ-2 სართული +3.80 ნიშნული	სქ დ.დ=346	2	2 შიგა გასასვლელთან მისადგომის გზა-კიბე 2 გარე გასასვლელის გზა-კიბე	1.10 (თითო)	1.10, 1.32, და 2.10	1.20	მიწ. 1.20	0.82 (თითო)	0.89 (თითო)
მე-3 სართული +7.30 ნიშნული	სქ, სწ-1 დ.დ=454	2	2 შიგა გასასვლელთან მისადგომის გზა-კიბე	1.10 (თითო)	1.10, 1.32, და 2.10	1.20	მიწ. 1.20	0.82 (თითო)	0.89 (თითო)

			2 გარე გასასვლელის გზა-კიბე						
მე-4 სართული +10.80 ნიშნული	**სქ, სწ-1, თვ-3 დ.დ=489**	**2**	**2** შიგა გასასვლელთა ნ მისადგომის გზა-კიბე 2 გარე გასასვლელის გზა-კიბე	**1.10** (თითო)	**1.10, 1.32, და 2.10**	**1.20**	**მინ. 1.20**	**0.82** (თითო)	**0.89** (თითო)
მე-5 სართული +14.30 ნიშნული	**სწ-1, თვ-2 დ.დ=125**	**2**	**4** შიგა გასასვლელთა ნ მისადგომის გზა-კიბე	**1.10** (თითო)	**1.15, და 2.10**	**0.90** (გასავლელი)	**მინ. 0.90** (გასავლელი)	-	-

წყალსადენი სისტემის ფიქსირებული მოწყობილობების რაოდენობა

ცხრილი 1602.1-ის მიხედვით

სართულები	**დაკავებულობა და დაკავებულობის დატვირთვის ჯამური მაჩვენებელი**	**ფიქსირებული მოწყობილობები**(ცალი)											
		უნიტაზი		**ტუალეტის ხელსაბანები**		**აბაზანა/შხაპი**		**სასმელი წყლის ფანტანი**		**სამომსახურეო ნიჟარა**		**სამზარეულოს ნიჟარა**	
		მოთხოვნილი	გათვალის წინებული	მოთხოვნილი	გათვალის წინებული	მოთხოვნილი	გათვალის წინებული	მოთხოვნილი	გათვალის წინებული	მოთხოვნილი	გათვალის წინებული	მოთხოვნილი	გათვალის წინებული
მიწისქვეშა სართული -2.950 ნიშნული	**სწ-2, სწ-1,სქ დ.დ=236**	7	6	2	3	-	-	1	1	-	-	1	1

*შენობა-ნაგებობის უსაფრთხოების წესების **1602.3.2 ქვეთავის** მოთხოვნების დაცვით -2.95 ნიშნულზე არსებულ დამკავებლებს დამატებით ემსახურება +/-0.00 ნიშნულზე მოწყობილი წყალსადენი სისტემის ფიქსირებული მოწყობილობები*

მიწისპირა სართული +/- 0.00 ნიშნული	**სქ დ.დ=355**	15	**16**	3	**16**	-	-	1	2	1	1	-	-
მ-2 სართულ +3.80 ნიშნული	**სქ დ.დ=346**	10	**16**	6	**16**	-	-	1	2	1	1	-	-
მე-3 სართული +7.30 ნიშნული	**სქ, სწ-1 დ.დ=454**	**12**	12	6	**10**	-	-	1	2	1	1	-	-
მე-4 სართული +10.80 ნიშნული	**სქ, სწ-1, თვ-3 დ.დ=489**	**11**	16	8	**15**	-	-	1	2	1	1	-	-
მე-5 სართული +14.30 ნიშნული	**სწ-1, თვ-2 დ.დ=125**	2	**-**	2	**-**	-	-	1	1	1	-	-	-

*შენობა-ნაგებობის უსაფრთხოების წესების **1602.3.2 ქვეთავის** მოთხოვნების დაცვით +15.50 ნიშნულზე არსებულ დამკავებლებს დამატებით ემსახურება +10.80 ნიშნულზე მოწყობილი წყალსადენი სისტემის ფიქსირებული მოწყობილობები*