არქიტექტურული პროექტი

ზონირების ნაწილი

ტოპო-გეოდეზიური გეგმა

ფ № 3/4

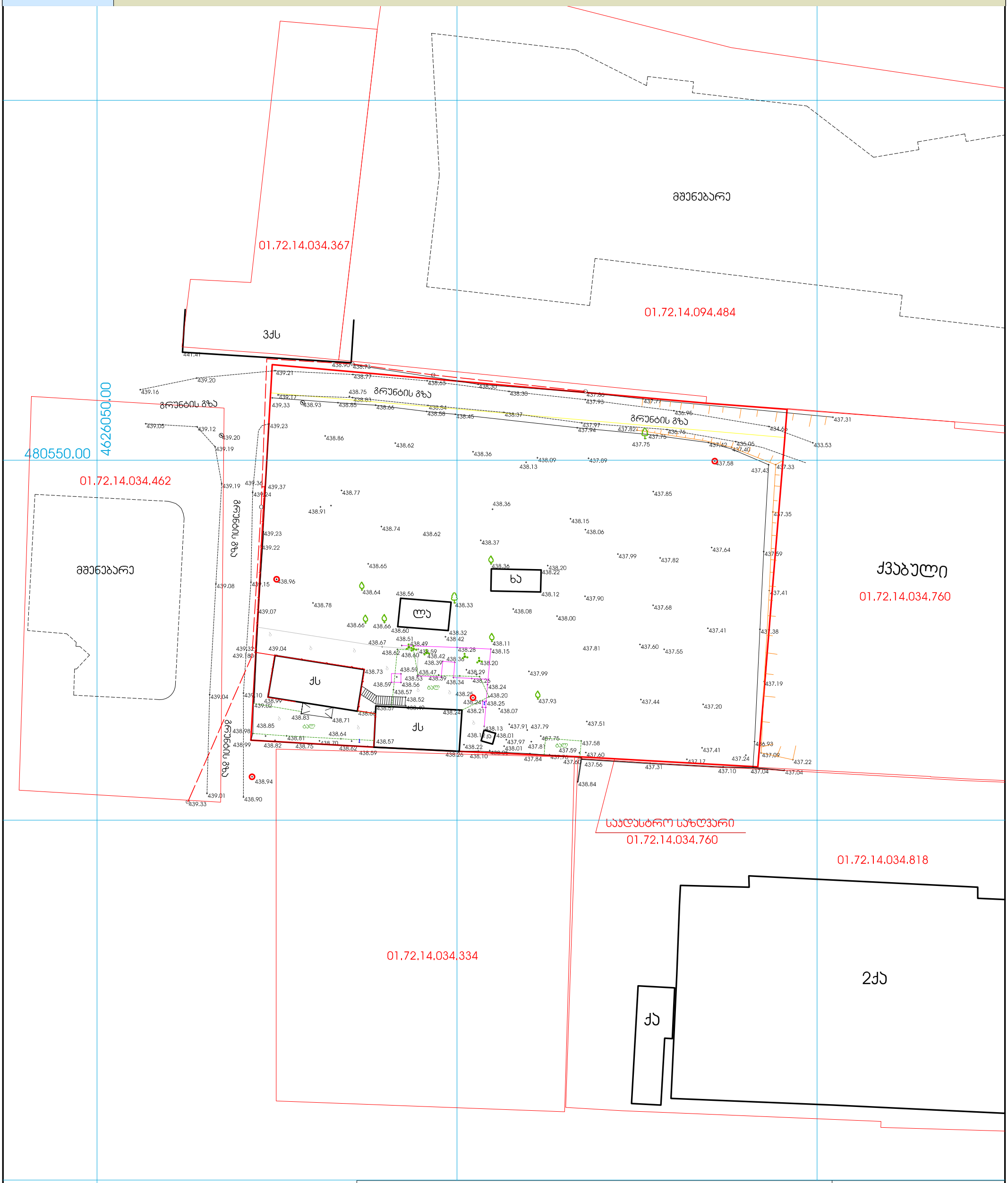

პირობითი აღნიშვნები

მიწისქვეშა კომუნიკაციები					
კანალიზაცია	ნაკვეთის საზღვარი	ბუჩქი	ტრანსფორმატორი	ღობე	
დენის კაბელი	შენობა	გაზონი	დგომა	ხის ღობე	
გაზის მილი	არსა	ფოთლოვანი ხე	ლამპიონები	ქვის ღობე	
მილხიდი	ფარდული	წიწვოვანი ხე	ელექტრო ბოძები	საყრდენი კედელი	
მიწის არხი	ბიბე	ხეხილის ხე	სამეთვალ. ჭები	გზის პონტერი	
	ქაგლი	პალმა	იზოლენსი	ბორდიური	
	შადრევანი	ცოცხალი ღობე	მთ. იზოლენსი	ბეტონი	
	ონკანი	ხეების რიგი		ფლაბე	

ფ/ბ - ვაჟა კუჭაშვილი

ბ/ნ - 01030008603

ტოპოგადაღება ს/ბ: 01.72.14.034.760		
დირექტორი		ვ.კუჭაშვილი
დამამუშავ		ვ.კუჭაშვილი
დაკვეთა №02/04	მასშტაბი 1 : 500	23.04.2018

გენ-გეგმა

ფ № 3/5

არქიტექტურული პროექტი

ზონირების ნაწილი

მრავალფუნქციური შენობა (სასტუმრო)

±0 ნიშნული
512,00 აბსოლუტური ნიშნული
ა/დ ღერძის ხაზი

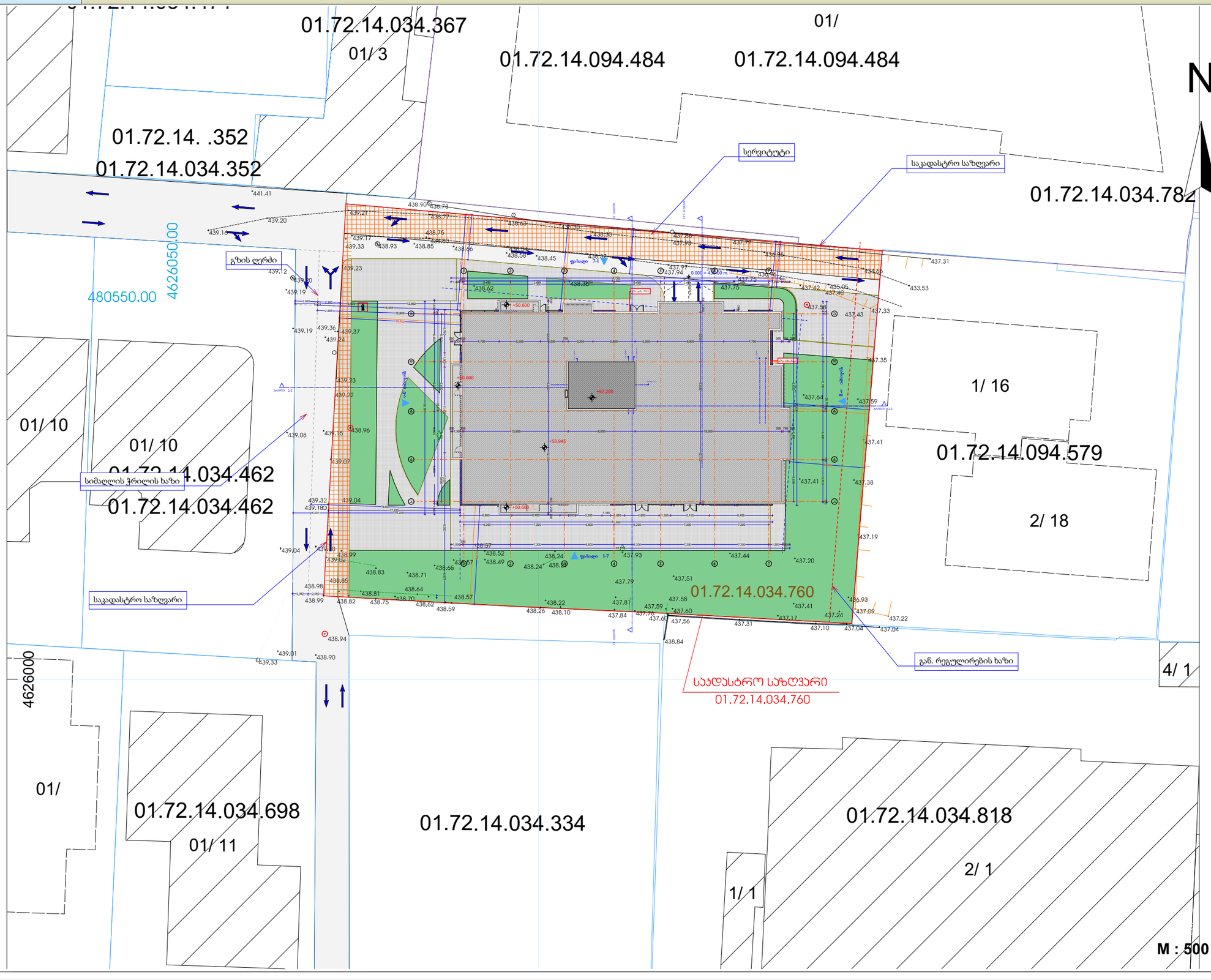

შენიშვნა:
შენობის 0,000 ნიშნული
შეესაბამება 439,00 აბსოლიტურ ნიშნულს

დირექტორი			
არ. ავტორი			
შეასრულა			

ფურც.	ფურც.	ფორმატი	მასშტაბი	თარიღი
		A 3	M : 500	27.05.15

სტადია

პროექტის შეთანხმება მშენებლობის ნებართვისა

შპს არქიბრამ

გენ-გეგმა 0,000 ნიშნულზე

ფ № 3/5

არქიტექტურული პროექტი

ზონირების ნაწილი

მრავალფუნქციური შენობა (სასტუმრო)

±0 ნიშნული
512,00 აბსოლიტური ნიშნული
ა/დ ღერძის ხაზი

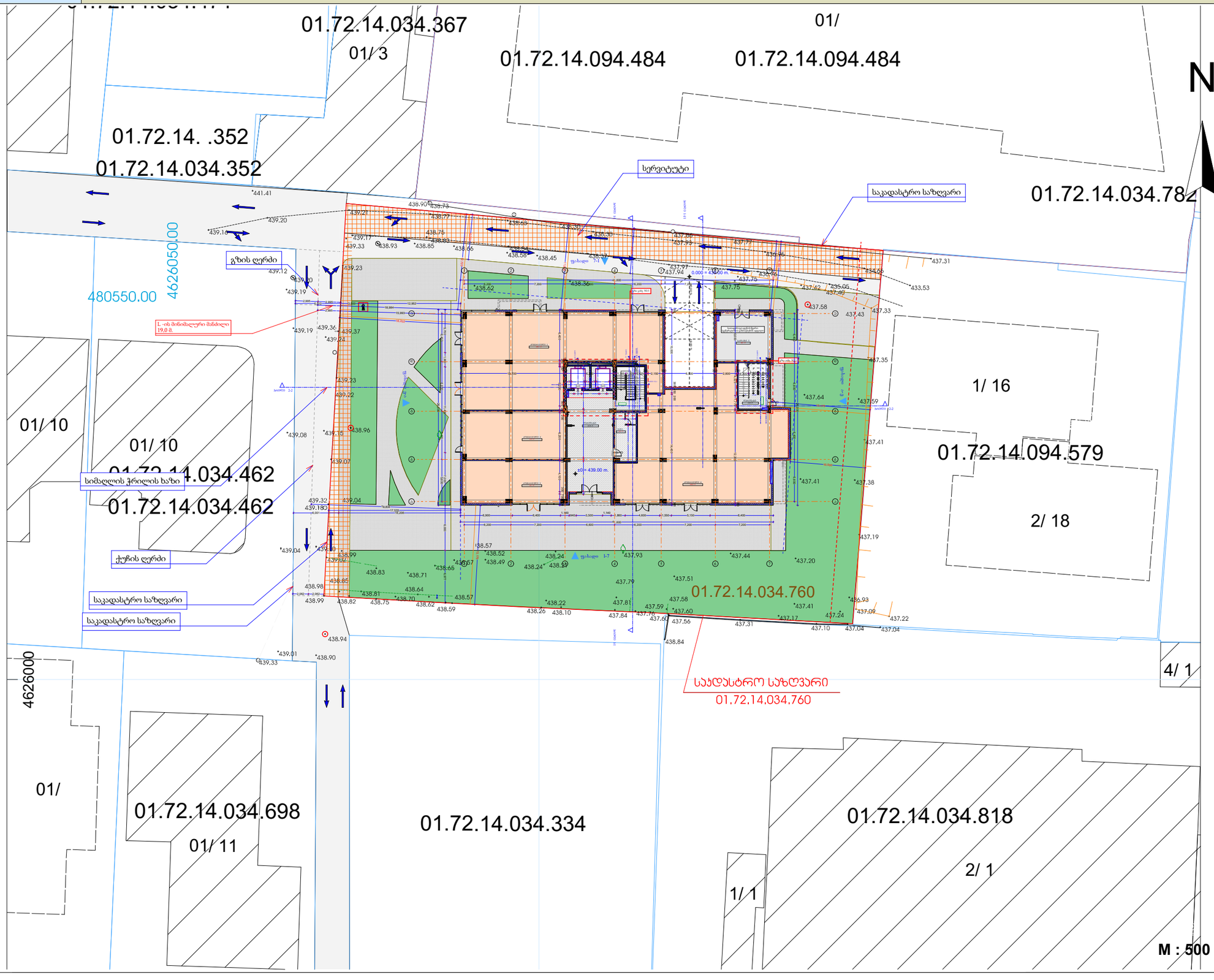

შენიშვნა:
შენობის 0,000 ნიშნული შეესაბამება 439,00 აბსოლიტურ ნიშნულს

დირექტორი	ა. ხუციშვილი	
პრ. ავტორი	ა. ხუციშვილი	
შეასრულა		

ფურც.	ფურც.	ფორმატი	მასშტაბი	თარიღი
		A 3	M 1: 500	27.09.18

სტადია

პროექტის შეთანხმება მშენებლობის ნებართვისა

შპს არქიგრამ

მაქსიმალირი სიმაღლის სქემა

ჭრილი N 2-2

ფ № 3/6

არქიტექტურული პროექტი

ზონირების ნაწილი

მრავალფუნქციური შენობა (სასტუმრო)

±0 ნიშნული

512,00 აბსოლუტური ნიშნული

ა/დ ღერძის ხაზი

+27,906 ნიშნული

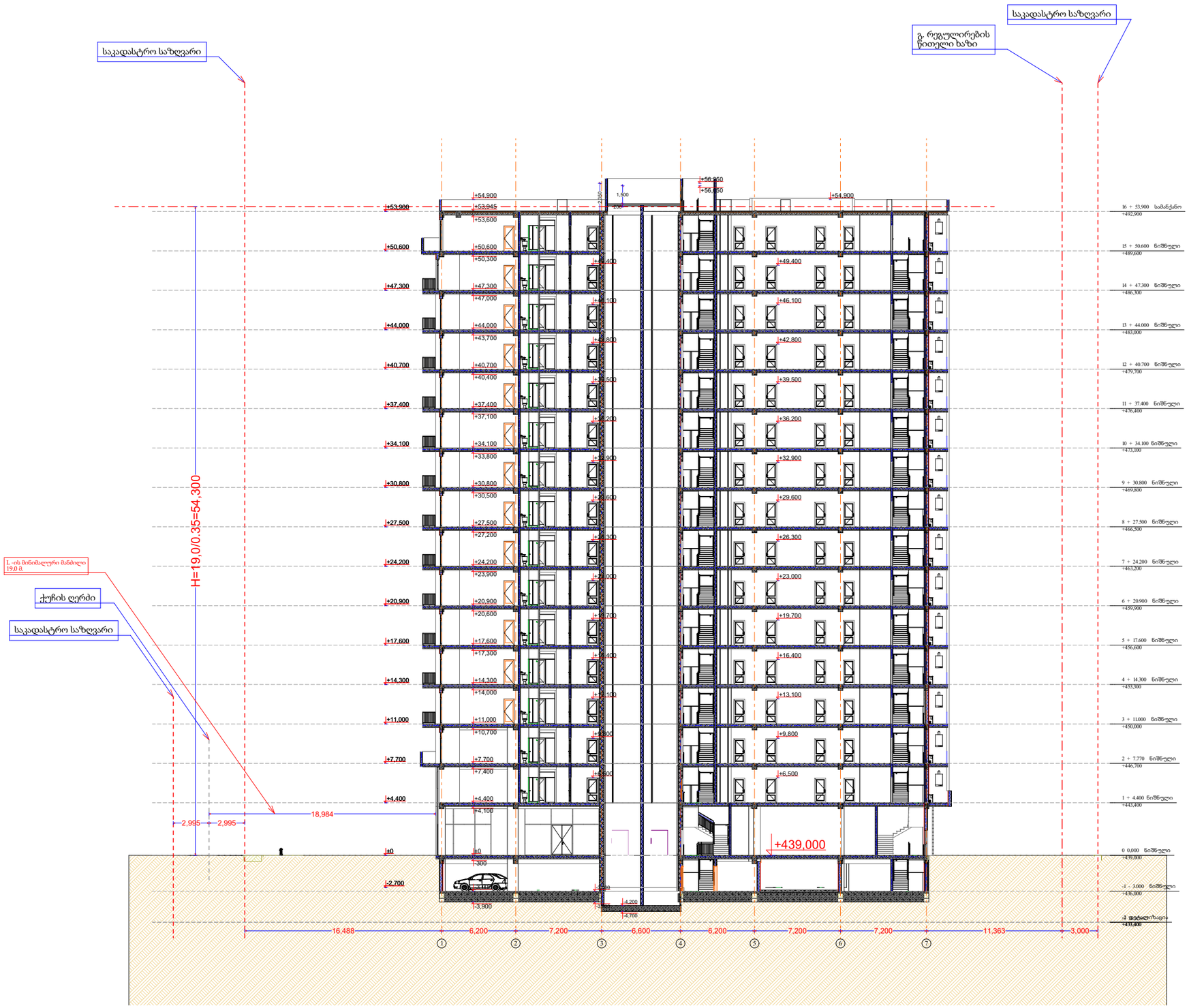

M 1 : 350

შენიშვნა:
შენობის 0,000 ნიშნული შეესაბამება 439.00 აბსოლიტურ ნიშნულს

დირექტორი	ლ. ჯაფარიძე			
პრ. ავტორი	ა. ტარტარიძე			
შემსრულებელი				
ფურც.	ფურც.	ფორმატი	მასშტაბი	თარიღი
		A 3		27.06.18

სტადია

პროექტის შეთანხმება მშენებლობის ნებართვა

შპს არქიბრამ

ARCHIGRAM