
22.05.2025


22.05.2025



22.05.2025


ფოტომონტაჟი
65.5
315.5
160.0
90.0
127.5
ალუმინის პროფილი
ГЕРОЯМ СЛАВА
16/04/2025

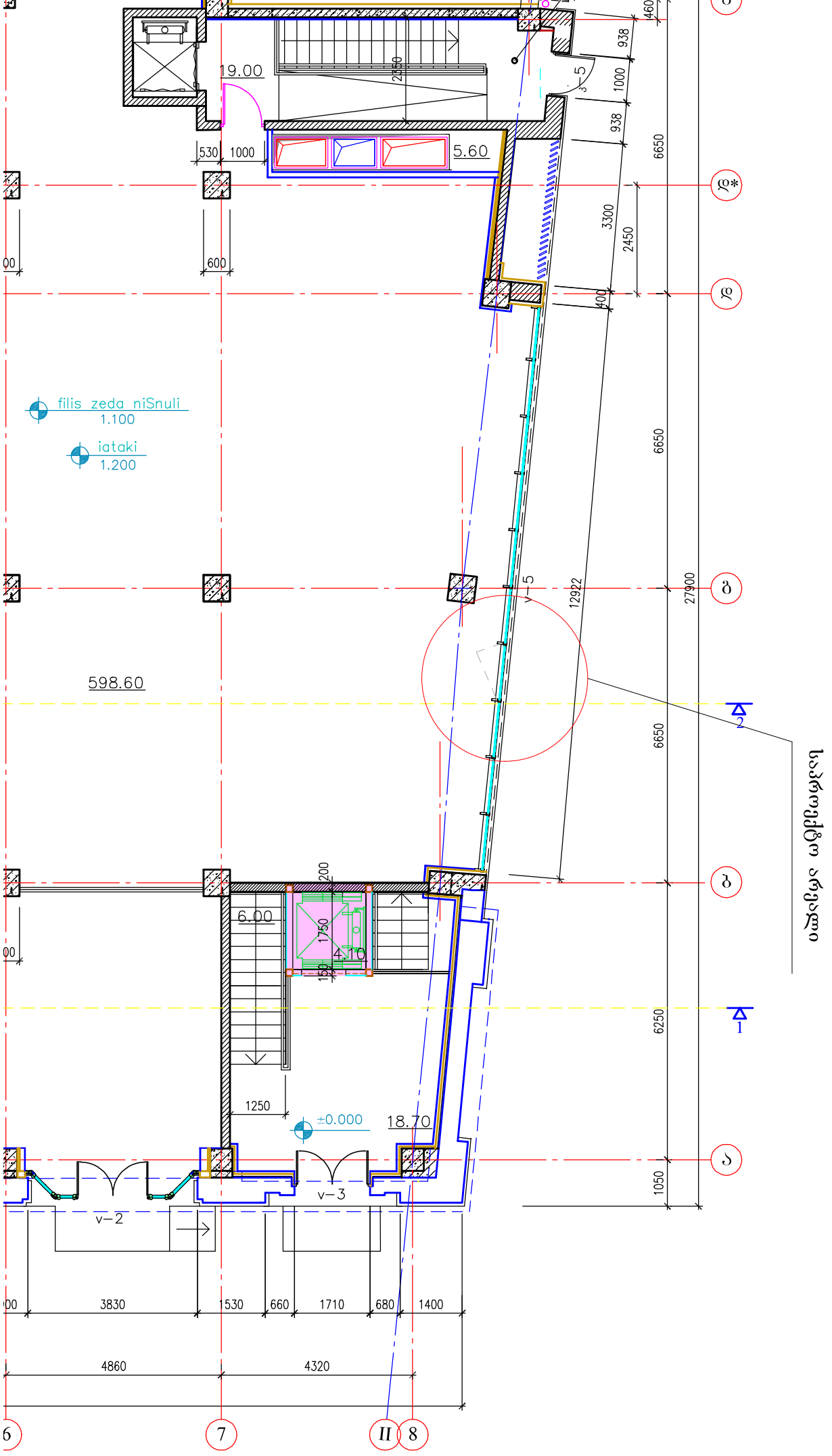

19.00
5.60
530
1000
600
2350
938
1000
938
460
6650
3300
2450
400
filis zeda niSnuli
1.100
iataki
1.200
598.60
12922
27900
6650
6650
6250
1050
200
6.00
1750
4.10
150
1250
±0.000
18.70
v-2
v-3
3830
1530
660
1710
680
1400
4860
4320
6
7
II
8

ფასადის ფრაგმენტი

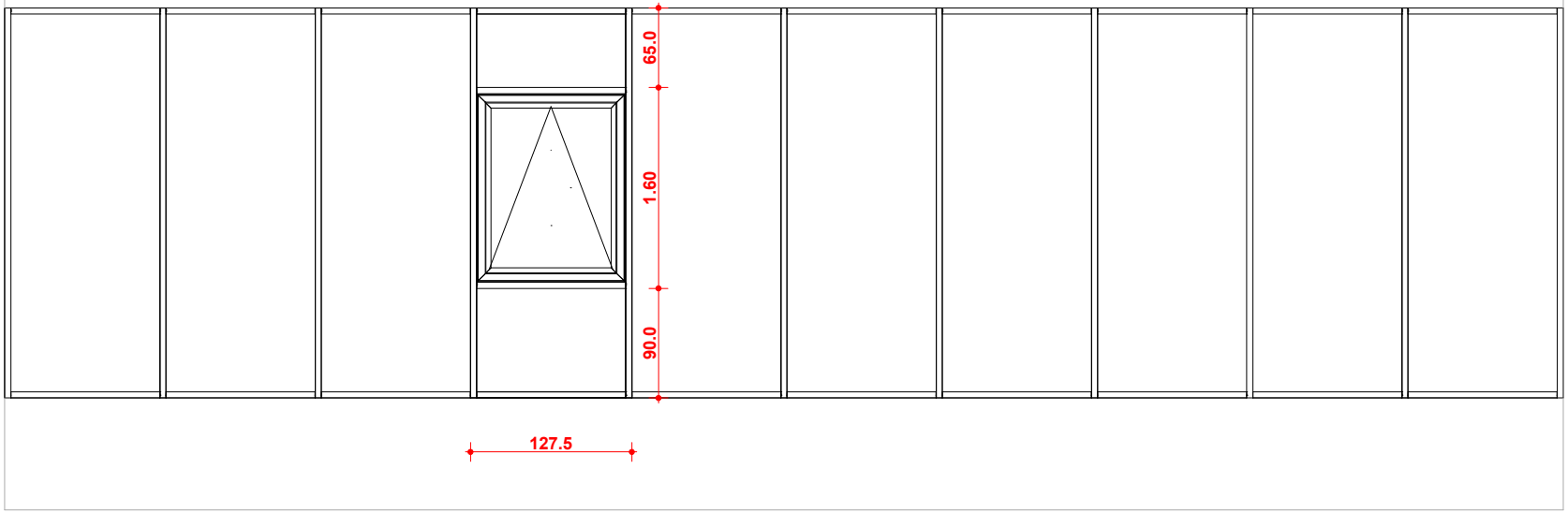

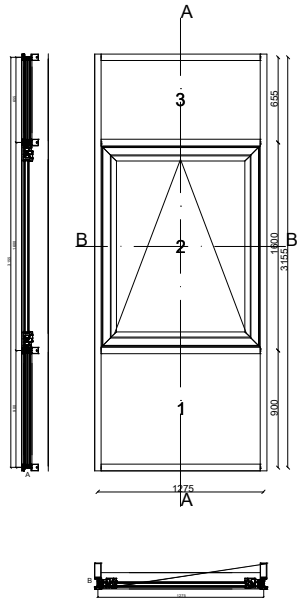

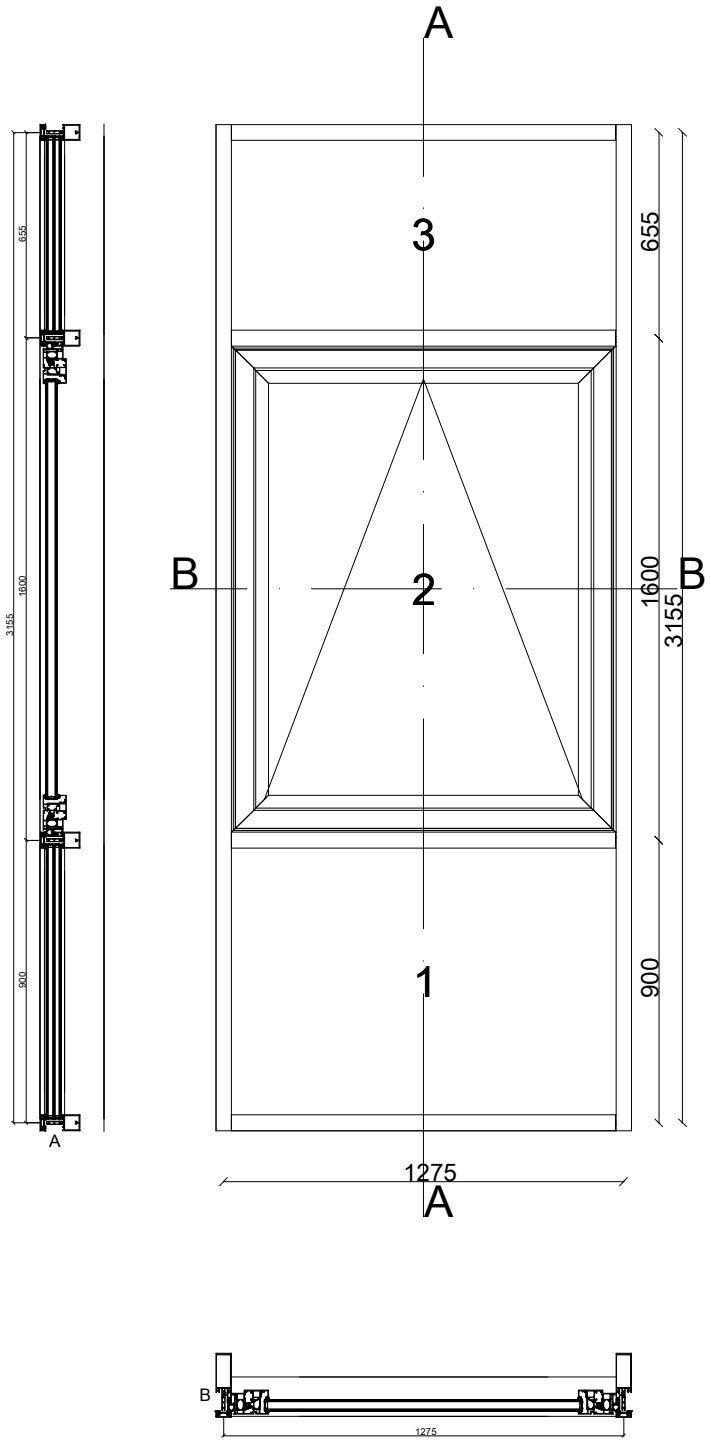
A
3
655
B
2
1600
B
3155
1
900
1275
A
655
1600
3155
900
A
B
1275

საკადასტრო გეგმა

საჯარო რეესტრის ეროვნული სააგენტო

საკადასტრო კოდი: **01.15.05.074.014**
განცხადების ნომერი: **882016717274**
მომზადების თარიღი: **01/11/2016**

ნაკვეთის დანიშნულება: **არასასოფლო სამეურნეო**
ფართობი: **1009 კვ.მ (WGS 84 / UTM zone 38N)**

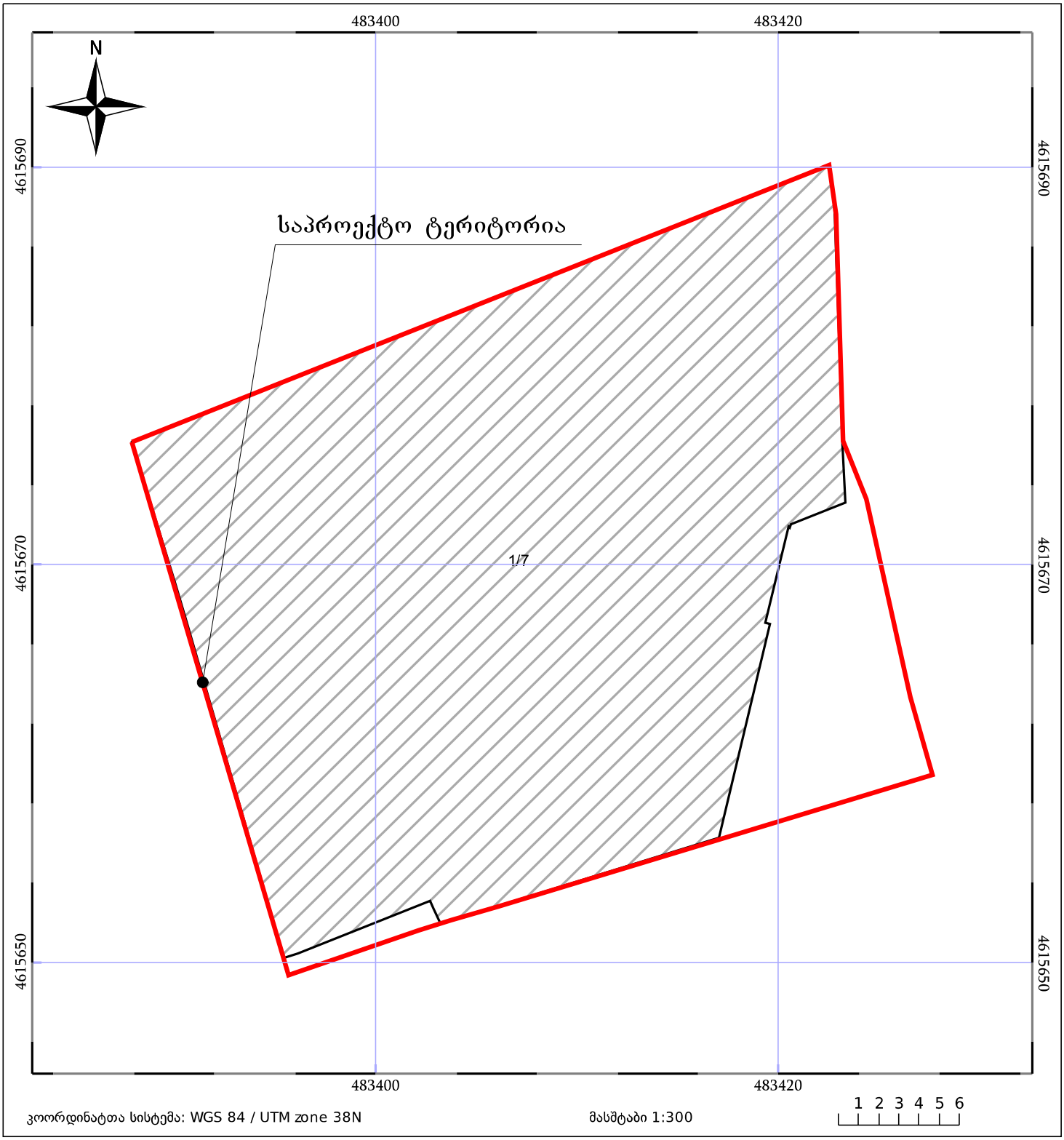

კოორდინატთა სისტემა: WGS 84 / UTM zone 38N
მასშტაბი 1:300

ნაკვეთის საკადასტრო საზღვარი
ხაზობრივი ნაგებობა
ტყის ფონდი
05/25 შენობა/ნაგებობა
05/25 მშენებარე ნაგებობა
ვალდებულება