ქალაქ თბილისის მუნიციპალიტეტის საჯარო სამართლის იურიდიული პირი – ქალაქ თბილისის მუნიციპალიტეტის ტრანსპორტისა და ურბანული განვითარების სააგენტო

წერილის ნომერი: **16-01251192620**
გაცემის თარიღი: **14/05/2025**

ადრესატი: გიორგი ზირაქაშვილი
პირადი ნომერი: 01024083267
მისამართი: საქართველო, ქალაქი თბილისი, იოანე პეტრიწის ქუჩა, კორპუსი 5, ბინა 10

ქალაქ თბილისის მუნიციპალიტეტის სსიპ - ქალაქ თბილისის მუნიციპალიტეტის ტრანსპორტისა და ურბანული განვითარების სააგენტომ განიხილა 2025 წლის 24 აპრილის № 0125114705-16 განცხადება, რომელთან დაკავშირებითაც გაცნობებთ შემდეგს:

დაკმაყოფილდეს 2025 წლის 24 აპრილის № 0125114705-16 განცხადება და შეთანხმდეს ქალაქ თბილისში, დასახლება დიდი დიღომი , მიკრო/რაიონი III , კორპუსი N29-ის მიმდებარედ არსებულ მიწის ნაკვეთზე (საკადასტრო კოდი: N 01.10.08.006.217) საგზაო მოძრაობის ორგანიზების სქემა თანდართულ ბმულზე არსებული დანართის შესაბამისად.

წარმოდგენილი საგზაო მოძრაობის ორგანიზების სქემა სააგენტოს მიერ შეთანხმდა იმ პირობით, რომ ტროტუარებისა და სამანქანო გზის ნაწილი, რომელიც მდებარეობს საკადასტრო საზღვრებში, დაიტვირთება საჯარო სერვიტუტით, ხოლო სერვიტუტის არეალის განსაზღვრა მოხდება ტროტუარის დასაწყისიდან ტროტუარის დასასრულამდე სამანქანო შესასვლელ-გამოსასვლელი გზის ჩათვლით.

საგზაო მოძრაობის ორგანიზების სქემის ცვლილება საჭიროებს შეთანხმებას სააგენტოსთან.

გადაწყვეტილების გასაჩივრება, დაინტერესებული მხარის მიერ, შესაძლებელია ამ გადაწყვეტილების გაცნობიდან ერთი თვის ვადაში ქალაქ თბილისის მუნიციპალიტეტის მერთან (მისამართი: ჟ. შარტავას ქუჩა N7) კანონმდებლობით დადგენილი წესით.

დანართი: სსიპ - ტრანსპორტისა და ურბანული განვითარების სააგენტოს მიერ შეთანხმებული საგზაო მოძრაობის ორგანიზების სქემები იხილეთ თანდართულ ბმულზე :

https://cloud.msda.ge/index.php/s/vDGd1xold9kejXn

პატივისცემით,

ნინო ბაგაშვილი

სააგენტოს უფროსი

გამოყენებულია კვალიფიციური ელექტრონული ხელმოწერა/ ელექტრონული შტამპი

საქართველოს შინაგან საქმეთა სამინისტრო
საპატრულო პოლიციის დეპარტამენტი

MINISTRY OF INTERNAL AFFAIRS OF GEORGIA
PATROL POLICE DEPARTMENT

14/05/2025

MIA 1 25 01443098

მოქ. გ. ზირაქაშვილს
თქვენს 2025 წლის 14 მაისის განცხადებაზე

ასლი: საპატრულო პოლიციის დეპარტამენტის
ქ. თბილისის მთავარი სამმართველოს

შსს საპატრულო პოლიციის დეპარტამენტში განხილულ იქნა თქვენი განცხადება, რომელიც ეხება ქ. თბილისი, დიდი დიღომი, III მ/რ, კორპუსი N29 ს/კ 01.10.08.006.217-ის მიმდებარედ ქ. თბილისის მერიის მუნიციპალიტეტის სსიპ ტრანსპორტის და ურბანული განვითარების სააგენტოს თანხმობის საგზაო მოძრაობის ორგანიზების სქემის შეთანხმებას (მოძრაობის უსაფრთხოების კუთხით), რომელსაც ვითანხმებთ და შენიშვნები არ გაგვაჩნია.

საპატრულო პოლიციის დეპარტამენტი /
საორგანიზაციო სამმართველო / საგზაო მოძრაობის
ზედამხედველობის განყოფილება
განყოფილების უფროსი
ბარბაქაძე დავით

0190, თბილისი, ნოე რამიშვილის ქ. №38
№38, Noe Ramishvili St. 0190, Tbilisi, Georgia

ტელ./Tel.: (+995 032) 2 41 42 42
ფაქსი/Fax: (+995 032) 2 41 85 02
E-mail: patrolinfo@mia.gov.ge



შშმ პირთა პანდუსები	ტროტუარი	სერვიტუტი
	მოსაწყობი გზა	
	მიმმართველი საგზაო ბარიერი	საპ. საზღვრები

ქ.თბილისი, დასახლება დიდი დიღომი, III მიკრო/რაიონი, ჯორჯუსი №29-ის მიმდებარედ (ს/კ №01.10.08.006.217), IV კლასის მშენებარე ობიექტის საგზაო მოძრაობის ორგანიზების სქემა	მოძრაობის ორგანიზების სქემა (სამუშაოთა დასრულებული ვარიანტი)
დამკვეთი - განმცხადებელი : შპს "ჯერსეკტივა 2"	მ. 1:500

ქალაქ თბილისის მუნიციპალიტეტის საჯარო სამართლის იურიდიული პირი – ქალაქ თბილისის მუნიციპალიტეტის ტრანსპორტისა და ურბანული განვითარების სააგენტო

წერილის ნომერი: **16-01213543058**
თარიღი: **20/12/2021**
პინი: **5717**

ადრესატი: თეიმურაზ თოფურია
პირადი ნომერი: 01024037369
მისამართი: თბილისი მისამართის გარეშე

გადაამოწმეთ: **document.municipal.gov.ge**

ბატონო თეიმურაზ,

ქალაქ თბილისის მუნიციპალიტეტის სსიპ - ქალაქ თბილისის მუნიციპალიტეტის ტრანსპორტისა და ურბანული განვითარების სააგენტომ განიხილა თქვენი, 2021 წლის 18 დეკემბრის №012135250-16 განცხადება, რომელთან დაკავშირებითაც გაცნობებთ შემდეგს:

დაკმაყოფილდეს 2021 წლის 18 დეკემბრის №012135250-16 განცხადება და შეთანხმდეს ქალაქ თბილისში, დასახლება დიდი დიღომი, მიკრო/რაიონი III, კორპუსი N29-ის მიმდებარედ არსებულ მიწის ნაკვეთზე (საკადასტრო კოდი: N 01.10.08.006.217) საგზაო მოძრაობის ორგანიზების სქემა თანდართულ ბმულზე არსებული დანართის შესაბამისად.

წარმოდგენილი საგზაო მოძრაობის ორგანიზების სქემა სააგენტოს მიერ შეთანხმდა იმ პირობით, რომ ტროტუარების ნაწილი, რომელიც მდებარეობს საკადასტრო საზღვრებში, დაიტვირთება საჯარო სერვიტუტით.

სამუშაოს დასრულების შემდეგ, 30 კალენდარული დღის ვადაში დემონტაჟი უნდა გაუკეთდეს დროებით დამონტაჟებულ საგზაო მოძრაობის ორგანიზების ტექნიკურ საშუალებებს და ქუჩის სავალი ნაწილი მოყვანილი იქნას პირვანდელ მდგომარეობაში.

საგზაო მოძრაობის ორგანიზების სქემის ცვლილება საჭიროებს შეთანხმებას სააგენტოსთან.

გადაწყვეტილების გასაჩივრება, დაინტერესებული მხარის მიერ, შესაძლებელია ამ გადაწყვეტილების გაცნობიდან ერთი თვის ვადაში ქალაქ თბილისის მუნიციპალიტეტის მერთან (მისამართი: ჟ. შარტავას ქუჩა N7) კანონმდებლობით დადგენილი წესით.

დანართი: სსიპ - ტრანსპორტისა და ურბანული განვითარების სააგენტოს მიერ შეთანხმებული საგზაო მოძრაობის ორგანიზების სქემები იხილეთ თანდართულ ბმულზე :

https://cloud.tbilisi.gov.ge/index.php/s/NMfLzZTkai94Dmw

პატივისცემით,

ვიქტორ წილოსანი

სააგენტოს უფროსი

გამოყენებულია კვალიფიციური ელექტრონული ხელმოწერა/ელექტრონული შტამპი

საქართველოს შინაგან საქმეთა სამინისტრო
საპატრულო პოლიციის დეპარტამენტი

MINISTRY OF INTERNAL AFFAIRS OF GEORGIA
PATROL POLICE DEPARTMENT

MIA 4 21 03351699

21/12/2021

მოქ. თ. თოფურიას
ქ. თბილისი ცაგარელის 51ა ბინა 7;
თქვენს 2021 წლის 21 დეკემბრის განცხადებაზე

ასლი: საპატრულო პოლიციის დეპარტამენტის
ქ. თბილისის მთავარი სამმართველოს

შსს საპატრულო პოლიციის დეპარტამენტში განხილულ იქნა თქვენი განცხადება, რომელშიც ითხოვთ, ქ. თბილისში, დიდი დიღომი, III მ/რ, კორპუსი N29 ს/კ 01.10.08.006.217-ის მიმდებარედ სამშენებლო დამცავი ღობის განთავსების და არსებული საგზაო/სატრანსპორტო ინფრასტრუქტურის ნაკადების მიმართულების საგზაო მოძრაობის ორგანიზაციის წარმოდგენილი სქემების შეთანხმებას.

- ვითვალისწინებთ რა, ქ. თბილისის მუნიციპალიტეტის სსიპ ტრანსპორტის და ურბანული განვითარების სააგენტოს თანხმობას (წერილის ნომერი 20/12/2021 16-01213543058), შსს საპატრულო პოლიციის დეპარტამენტი ითანხმებს (საგზაო მოძრაობის უსაფრთხოების კუთხით) წარმოდგენილ დროებითი და მუდმივი მოძრაობის ორგანიზაციის სქემებს და არ არის წინააღმდეგი განახორციელოთ სამუშაოები შემდეგი პირობების დაცვით:
- სამშენებლო დამცავი ღობე შეიღებოს შავ-თეთრი ან წითელ-თეთრი ზოლებით;
- ქვეითად მოსიარულეთა უსაფრთხოების მიზნით დამცავი ღობის ფარგლებში მოეწყოს ქუჩის სავალი ნაწილის მხრიდან ქვეითად მოსიარულეთა ბილიკი, ღობე გზის სავალი ნაწილის მხრიდან გადაიხუროს და ღამის საათებში განათდეს;
- სამშენებლო ობიექტზე მისასვლელი გზა აღიჭურვოს მოძრაობის რეგულირების ტექნიკური საშუალებებით წარმოდგენილი სქემის შესაბამისად;
- დაცული იქნას გზის სავალი ნაწილის სისაუფთავე, არ დაუშვათ სამშენებლო მასალისა და ტექნიკის გზის სავალ ნაწილზე განთავსება;

0190, თბილისი, ნოე რამიშვილის ქ. №38
№38, Noe Ramishvili St. 0190, Tbilisi, Georgia
ტელ./Tel.: (+995 032) 2 41 42 42
ფაქსი/Fax: (+995 032) 2 41 85 02
E-mail: patrolinfo@mia.gov.ge

- სამუშაოების დასრულებისთანავე მიმდებარე ტერიტორია მოყვანილ იქნას პირვანდელ მდგომარეობაში და დროებითი მოძრაობის რეგულირების ტექნიკურ საშუალებებს გაუკეთდეს დემონტაჟი;
- სამუშაოების დაწყების და დამთავრების შესახებ წინასწარ ეცნობოს შსს საპატრულო პოლიციის დეპარტამენტის სამორიგეო ნაწილს (ტელ: 241-85-04; 241-85-05);

მეორე ადრესატს: გთხოვთ, უზრუნველყოთ კონტროლის დაწესება წერილში მითითებულ პირობების შესრულებაზე და მოძრაობის რეგულირების ტექნიკური საშუალებების განთავსების მდგომარეობაზე. შეუსრულებლობის შემთხვევაში გაატარეთ ზომები საქართველოს ადმინისტრაციულ სამართალდარღვევათა კოდექსის 134 მუხლით გათვალისწინებული მოთხოვნების შესაბამისად.

დანართი: 1 ფაილად.

საპატრულო პოლიციის დეპარტამენტი /
საორგანიზაციო სამმართველო / საგზაო მოძრაობის
ზედამხედველობის განყოფილება
განყოფილების უფროსი
ბარბაქაძე დავით

#01.72.14.043.283

#01.10.08.006.604

#01.10.08.006.003

#01.10.08.006.603

.08.005.008

#01.10.08.006.602

#01.10.08.006.104

#01.10.08.006.140

დროებითი საგზაო ნიშნები
პიროზითი ნიშნები

- 1.26 8ც
- 3.24 - 4ც
- 3.24 - 4ც
- 3.10 -3ც
- 5.19.1 5.19.2 - საგზაო ნიშანი 5.19.1 - 8ც.
- 5.19.1 5.19.2 - საგზაო ნიშანი 5.19.2 - 8ც.
- სასიგნალო ლენტი
- ქვითელი ციმციმა
- მედროშე ადამიანი
- საპროექტო ტერიტორია
- საქვეითე ნაკადის მოძრაობის მიმართულება

პიროზითი აღნიშვნები

- შენობა ნაგებობა
- ბორდიური
- არს. ბეტონის კედელი
- სატრანსპორტო ნაკადის მოძრაობის მიმართულება
- ჰორიზონტალური მონიშვნა 1.1
- ჰორიზონტალური მონიშვნა 1.3
- ჰორიზონტალური მონიშვნა 1.5
- ჰორიზონტალური მონიშვნა 1.6
- ჰორიზონტალური მონიშვნა 1.12

GNG

ქ. თბილისში, დიდ დიღომში, საპროექტო ნაკვეთისათვის (ს.კ 01.10.08.006.217) სამშენებლო ღობის მონტაჟი-დემონტაჟის პერიოდში საგზაო მოძრაობის ორგანიზების დროებითი სქემა

მასშტაბი: პიროზითი

გ3.2

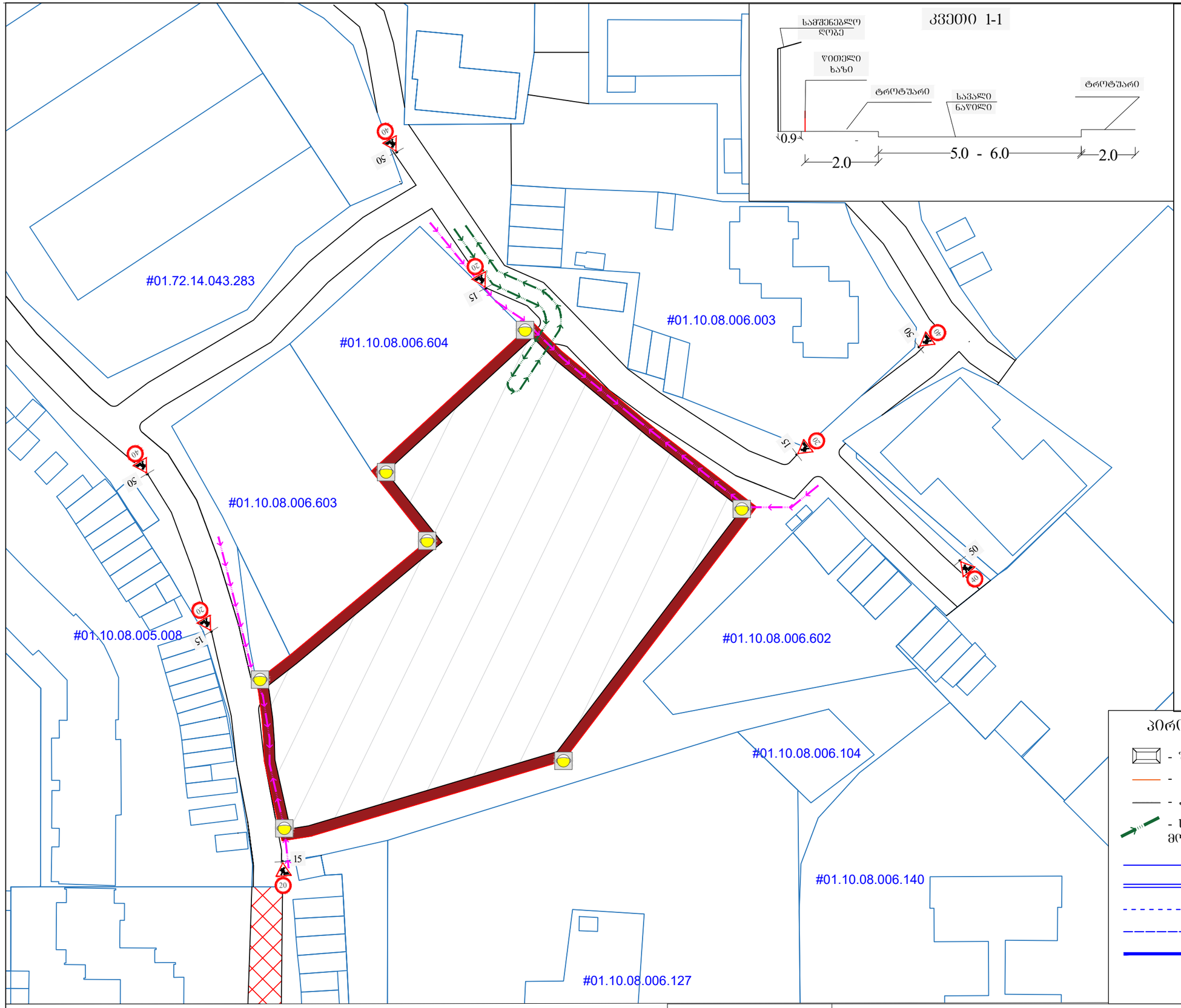

დროებითი საგზაო ნიშნები
პოროგითი ნიშნები

- 1.26 8G
- 3.24 - 4G
- 3.24 - 4G

- საშენებლო ღობე
- ქვითელი ციმციმა
- მედროშე ადამიანი
- საპროექტო ტერიტორია
- საქვეითე ნაკადის მოძრაობის მიმართულება

პოროგითი აღნიშვნები

- შენობა ნაგებობა
- ბორდიური
- არს. ბეტონის კედელი
- სამშენებლო ტექნიკის მოძრაობის მიმართულება
- ჰორიზონტალური მონიშვნა 1.1
- ჰორიზონტალური მონიშვნა 1.3
- ჰორიზონტალური მონიშვნა 1.5
- ჰორიზონტალური მონიშვნა 1.6

GNG

ქ. თბილისში, დიდ დიღომში, საპროექტო ნაკვეთისათვის (ს.კ 01.10.08.006.217) მშენებლობის პერიოდში საბზაო მოძრაობის ორგანიზების დროებითი სქემა

მასშტაბი: პოროგითი

გ3.3

ქალაქ თბილისის მუნიციპალიტეტის საჯარო სამართლის იურიდიული პირი – ქალაქ თბილისის მუნიციპალიტეტის ტრანსპორტისა და ურბანული განვითარების სააგენტო

წერილის ნომერი: **01241631655-16**
თარიღი: **11/06/2024**

განმცხადებელი (დაინტერესებული პირი)

განმცხადებელი: გვანცა იასაშვილი
პირადი ნომერი: 01019033101
მისამართი: თბილისი ცოტნე დადიანის ქ. N 22-24 ბ. 51

განცხადება/ნომენკლატურა

საგზაო მოძრაობის ორგანიზების სქემა დროებითი სქემა / ქმედება: ერთ კვირაზე (7 კალენდარულ დღეზე) მეტი ვადით

მოთხოვნის ტექსტი

გთხოვთ შეითანხმოთ დროებითი მოძრაობის უსაფრთხოების სქემები id: 446741

ქალაქ თბილისის მუნიციპალიტეტის საჯარო სამართლის იურიდიული პირი – ქალაქ თბილისის მუნიციპალიტეტის ტრანსპორტისა და ურბანული განვითარების სააგენტო

წერილის ნომერი: **16-01241663423**
გაცემის თარიღი: **10/07/2024**

ადრესატი: გვანცა იასაშვილი
პირადი ნომერი: 01019033101
მისამართი: თბილისი ცოტნე დადიანის ქ. N 22-24 ბ. 51

ადრესატი: ქალაქ თბილისის მუნიციპალიტეტის მერიის სსიპ ქონების მართვის სააგენტო
მისამართი: შარტავას ქ. 7

ქალბატონო გვანცა,

ქალაქ თბილისის მუნიციპალიტეტის სსიპ - ქალაქ თბილისის მუნიციპალიტეტის ტრანსპორტისა და ურბანული განვითარების სააგენტომ განიხილა თქვენი, 2024 წლის 11 ივნისის №01241631655-16 განცხადება, რომელთან დაკავშირებითაც გაცნობებთ შემდეგს:

დაკმაყოფილდეს 2024 წლის 11 ივნისის №01241631655-16 განცხადება და შეთანხმდეს საგზაო მოძრაობის ორგანიზების სქემა თანდართულ ბმულზე არსებული დანართის შესაბამისად.

სააგენტოს მიერ, აღნიშნული საგზაო მოძრაობის ორგანიზების სქემა ითვლება შეთანხმებულად ქ. თბილისის მუნიციპალიტეტის სსიპ ქონების მართვის სააგენტოში აღნიშნულ სამუშაოებზე თანხმობის მისაღებად შესაბამისი განცხადების წარდგენისა და ნებართვის მიღების შემთხვევაში.

სამუშაოების პერიოდში საგზაო მოძრაობის ორგანიზების სქემა შეთანხმებულია იმ პირობით, რომ შემსრულებელი (ნებართვის მფლობელი), სსიპ ტრანსპორტისა და ურბანული განვითარების სააგენტოს 3 (სამი) სამუშაო დღით ადრე აცნობებს სამუშაოების დაწყების კონკრეტულ ვადებს (სამუშაოების დაწყება-დამთავრებისთვის განკუთვნილ: თვეს, რიცხვს, საათს), სააგენტოს მიერ მითითებულ შემდეგ ელექტრონულ მისამართებზე: davit.kipiani@tbilisi.gov.ge A.Chakaberia@tbilisi.gov.ge

აუცილებელია, რომ ელექტრონულად გამოგზავნილ წერილს თან ახლდეს სააგენტოს მიერ შეთანხმებული სქემა (თანხმობის ან/და ნებართვის წერილთან ერთად). სამუშაოები უნდა შესრულდეს ელექტრონულ ფოსტაში მითითებული ვადების ფარგლებში, სამუშაოების დაწყებისა და დასრულების თარიღების შესაბამისად.

იმ შემთხვევაში, თუ სამუშაოების მწარმოებელი კომპანია დაარღვევს ელექტრონულ ფოსტაზე გამოგზავნილი სამუშაოების დაწყებისა და დასრულების ვადებს, აღნიშნულ საკითხთან დაკავშირებით სააგენტო გაატარებს კანონით დადგენილ ღონისძიებებს.

სამუშაო ზონის მიმდებარე ტერიტორია სრულად უნდა აღიჭურვოს საგზაო ნიშნებით, შეთანხმებული სქემის შესაბამისად, სამშენებლო სამუშაოების დაწყებამდე. სამუშაოების მიმდინარეობის პერიოდში, საგზაო მოძრაობის ორგანიზების დროებითი სქემის მიხედვით გათვალისწინებული საგზაო ნიშნები უნდა განთავსდეს მოძრავ დგარზე, რათა არ დაზიანდეს მიმდებარე ტერიტორიაზე არსებული ინფრასტრუქტურა. ამასთან, განსათავსებელი დროებითი საგზაო ნიშნები დამზადებული უნდა იყოს საქართველოში მოქმედი კანონმდებლობით გათვალისწინებული სტანდარტების შესაბამისად.

იმ შემთხვევაში, თუ სამუშაოებისათვის საჭირო დროებითი და არსებული საგზაო ნიშნები ეწინააღმდეგება/ხელს უშლის ერთმანეთს, საჭიროა უკვე არსებული საგზაო ნიშნები შეიფუთოს, ხოლო სამუშაოს დასრულებისთანავე დემონტაჟი უნდა გაუკეთდეს დროებით დამონტაჟებულ საგზაო მოძრაობის ორგანიზების ტექნიკურ საშუალებებს და ქუჩის სავალი ნაწილი (ყველა შეფუთული ნიშნის ჩათვლით) მოყვანილი იქნას პირვანდელ მდგომარეობაში.

დამატებით გაცნობებთ, რომ თუ მშენებლობის პერიოდში, საპროექტო ტერიტორიის მიმდებარედ, ხორციელდება სხვა სამშენებლო სამუშაოები და დროებითი საგზაო ნიშნები, რომლებიც განთავსებულია სხვა, ნებართვის მქონე, შემსრულებელი კომპანიის მიერ და კვეთს/ეწინააღმდეგება თქვენს მიერ დასამონტაჟებელ საგზაო ნიშნებს, დროებითი საგზაო ნიშნები დაიტანოთ საჭიროებისამებრ და აუცილებლობის შემთხვევაში, სამუშაოები განახორციელოთ უკვე განთავსებული დროებითი საგზაო ნიშნების გამოყენებით. ხოლო, სხვა შემსრულებლის მიერ, სამუშაოების დასრულებისა და ნიშნების დემონტაჟის შემთხვევაში, უზრუნველყოთ თქვენი საგზაო ნიშნების სრულად მონტაჟი, მოცემული პირობების შესაბამისად.

საგზაო მოძრაობის ორგანიზების სქემის ცვლილება საჭიროებს შეთანხმებას სააგენტოსთან.

ასევე გაცნობებთ, რომ საჭიროების შემთხვევაში, სსიპ ტრანსპორტისა და ურბანული განვითარების სააგენტო იტოვებს უფლებამოსილებას, მოითხოვოს სამუშაოების პერიოდში არსებული სიტუაციის საგზაო მოძრაობის ორგანიზების სქემის ალტერნატიული ვარიანტის წარმოდგენა.

გადაწყვეტილების გასაჩივრება, დაინტერესებული მხარის მიერ, შესაძლებელია ამ გადაწყვეტილების გაცნობიდან ერთი თვის ვადაში ქალაქ თბილისის მუნიციპალიტეტის მერთან (მისამართი: ჟ. შარტავას ქუჩა N7) კანონმდებლობით დადგენილი წესით.

დანართი: სსიპ - ტრანსპორტისა და ურბანული განვითარების სააგენტოს მიერ შეთანხმებული საგზაო მოძრაობის ორგანიზების სქემები იხილეთ თანდართულ ბმულზე :

https://cloud.tbilisi.gov.ge/index.php/s/KrCPXkq8ORE1aUD

პატივისცემით,

მამუკა მუმლაძე

ქალაქ თბილისის მუნიციპალიტეტის ტრანსპორტისა და ურბანული განვითარების სააგენტო-უფროსის მოადგილე

გამოყენებულია კვალიფიციური ელექტრონული ხელმოწერა/ ელექტრონული შტამპი



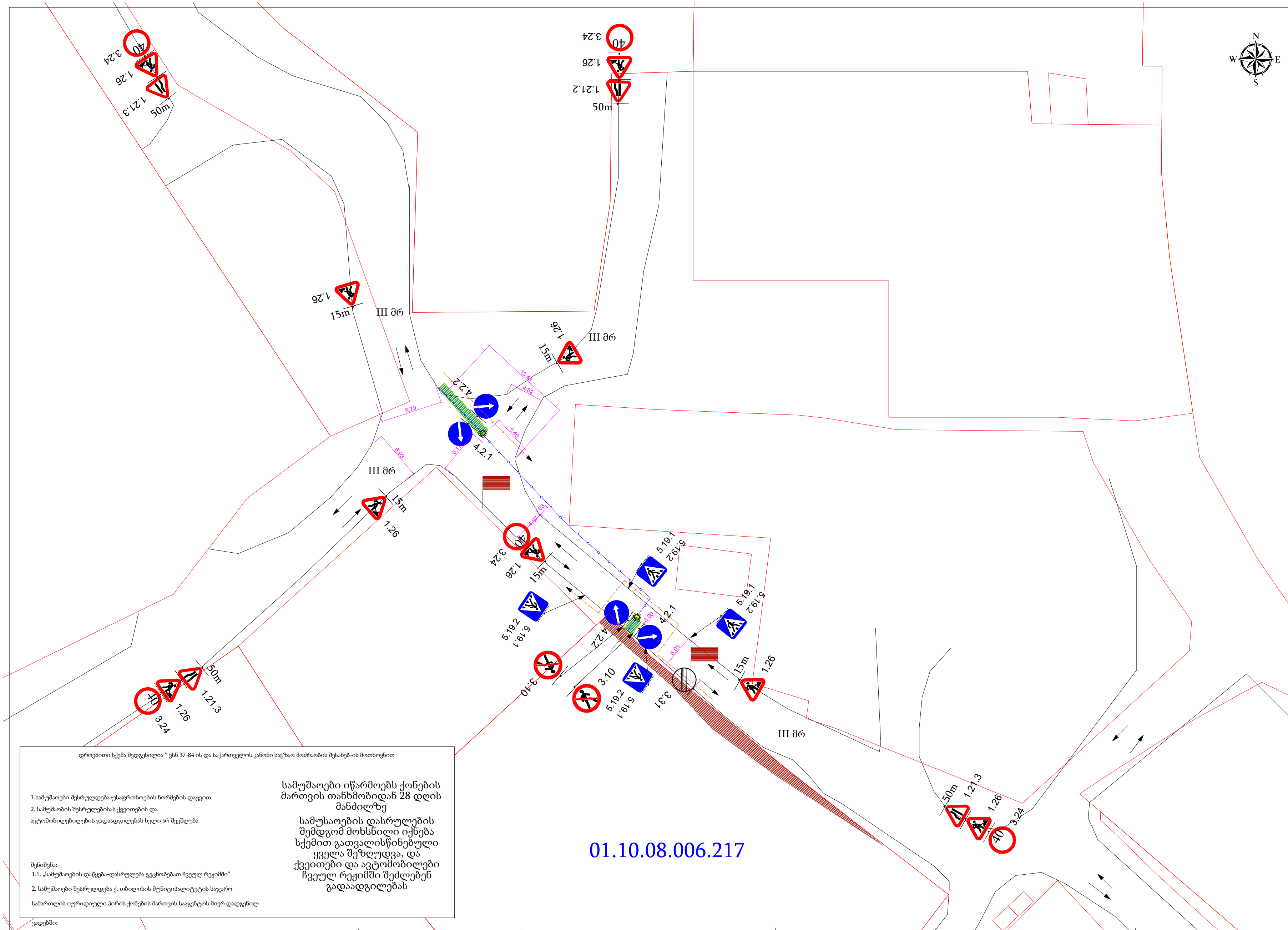

დროებითი სქემა შედგენილია '' ვსნ 37-84 ის და საქართველოს კანონი საგზაო მოძრაობის შესახებ-ის მოთხოვნით

1.სამუშაოები შესრულდება უსაფრთხოების ნორმების დაცვით.

2. სამუშაობის შესრულებისას ქვეითების და ავტომობილებილების გადაადგილებას ხელი არ შეეშლება

შენიშვნა:

1.1. „სამუშაოების დაწყება-დასრულება გეცნობებათ ჩვეულ რეჟიმში".

2. სამუშაოები შესრულდება ქ. თბილისის მუნიციპალიტეტის საჯარო სამართლის იურიდიული პირის ქონების მართვის სააგენტოს მიერ დადგენილ ვადებში;

სამუშაოები იწარმოებს ქონების მართვის თანხმობიდან 28 დღის მანძილზე

სამუსაოების დასრულების შემდგომ მოხსნილი იქნება სქემით გათვალისწინებული ყველა შეზღუდვა, და ქვეითები და ავტომობილები ჩვეულ რეჟიმში შეძლებენ გადაადგილებას

1.	1.26	9 ცალი
2.	3.24	5 ცალი
3.	1.21.2	1 ცალი
4.	1.21.3	3 ცალი
5.	4.2.1	2 ცალი
6.	4.2.2	2 ცალი
7.	3.10	2 ცალი
8.	5.19.1 5.19.2	4 ცალი
9.	3.31	1 ცალი
10.	ტ.7	2 ცალი
11.		
12.		
13.		
14.		
15.		
16.		

პირობითი აღნიშვნები

- სასიგნალე ლენტი
- ქვეითთა გადაადგილება
- საპროექტო არხი, მიწისქვეშა გზის სავალ ნაწილზე
- საპროექტო ტერიტორია
- არხის ტრაექტორია
- მარეგულირებელი მედროშე

სქემა მოამზადა:		გ.კაპანაძე tel: 596433434
სქემის აღწერაზე		პ.დემეტრაშვილი
პასუხისმგებელი პირი: დაინტერესებული პირი:		სს. სილქნეტი

ერთ ეტაპად

ობიექტის მისამართი :
თბილისი, დიდი დიღომი, III მრ

სატელეკომუნიკაციო მოწყობილობებთან , კაბელებთან ასფალტის აღდგენის მუშაობის პერიოდში საგზაო მოძრაობის მონაწილეთა დროებითი შეზღუდვის სქემა

Date: 6,11.2024

სს. სილქნეტი

მისამართი: წინამძღვრიშვილის ქ. 95
ტელ: 592 91 33 44

სილქნეტი
SILKNET

ID
446741-2

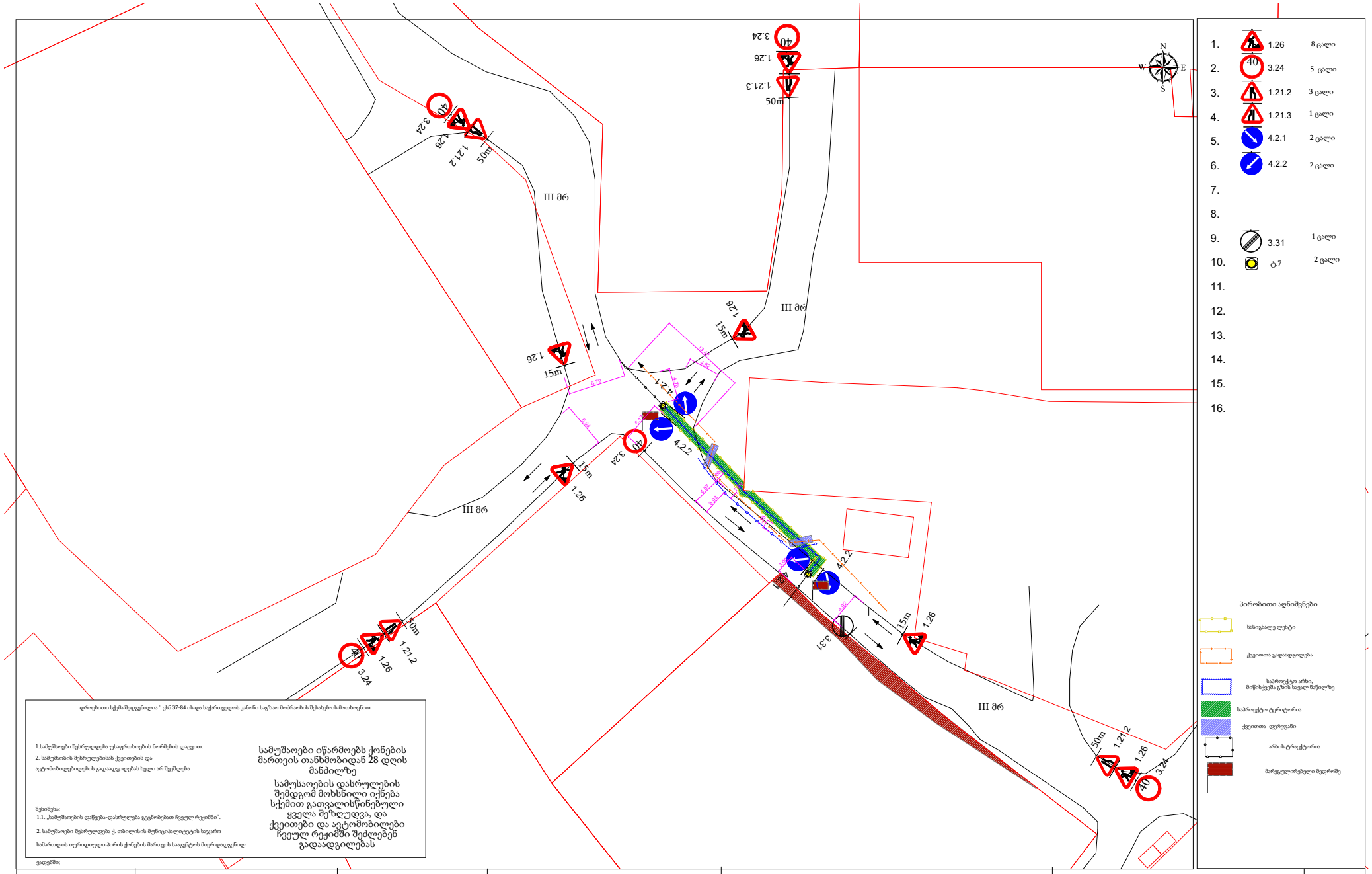

1.	1.26	8	ცალი
2.	3.24	5	ცალი
3.	1.21.2	3	ცალი
4.	1.21.3	1	ცალი
5.	4.2.1	2	ცალი
6.	4.2.2	2	ცალი
7.			
8.			
9.	3.31	1	ცალი
10.	ტ.7	2	ცალი
11.			
12.			
13.			
14.			
15.			
16.			

პირობითი აღნიშვნები

- სახიფათო ლერწი
- ქვეითთა გადაადგილება
- საპროექტო არხი, მიწისქვეშა გზის სავალ ნაწილზე
- საპროექტო ტერიტორია
- ქვეითთა დერეფანი
- არხის ტრაექტორია
- მარეგულირებელი მედროშე

დროებითი სქემა შედგენილია " ევს 37-84 ის და საქართველოს კანონი საგზაო მოძრაობის შესახებ-ის მოთხოვნით

1.სამუშაოები შესრულდება უსაფრთხოების ნორმების დაცვით.
2. სამუშაობის შესრულებისას ქვეითების და ავტომობილებების გადაადგილებას ხელი არ შეეშლება

შენიშვნა:
1.1. „სამუშაოების დაწყება-დასრულება გეგმაზომათ ჩვეულ რეჟიმში".
2. სამუშაოები შესრულდება ქ. თბილისის მუნიციპალიტეტის საკარო სამართლის იურიდიული პირის ქონების მართვის სააგენტოს მიერ დადგენილ ვადებში;

სამუშაოები იწარმოებს ქონების მართვის თანხმობიდან 28 დღის მანძილზე
სამუსაოების დასრულების შემდგომ მოხსნილი იქნება სქემით გათვალისწინებული ყველა შეზღუდვა, და ქვეითები და ავტომობილები ჩვეულ რეჟიმში შეძლებენ გადაადგილებას

სქემა მოამზადა:		გ.კაპანაძე	tel: 596433434
სქემის ადწერაზე		პ.დემეტრაშვილი	
პასუხისმგებელი პირი: დაინტერესებული პირი:		სს. სილქნეტი	

ერთ ეტაპად

ობიექტის მისამართი :
თბილისი, დიდი დიღომი, III მრ

საკელეკომუნიკაციო მოწყობილობებთან , კაბელებთან ახლოლის ადდგენის მუშაობის პერიოდში საგზაო მოძრაობის მონაწილეთა

დროებითი შეზღუდვის სქემა

Date: 6.11.2024

სს. სილქნეტი

მისამართი: წინამძღვრიშვილის ქ. 95
ტელ: 592 91 33 44

SILKNET

ID 446741-1