ს/კ: 01009011319 მის. თბილისი, გლდანის VIII მ/რ, კორპ. 27. ბინა 100 ელ.პოსტა:
a.aptsiauri13@gmail.com t. 551 156 154

დენდროპროექტი

საკადასტრო კოდი: 01.13.02.004.062

მისამართი: ქ. თბილისი კონსტანტინე ჩაჩავას ქუჩა, №2

ნაკვეთის დანიშნულება: არასასოფლო სამეურნეო

დამკვეთი : შ.პ.ს: "ასტრა პარკი"

(ს/ნ: 202339497)

შეასრულა შ. აფციაური

2025 წ.

განმარტებითი ბარათი

საპროექტო ტერიტორია მდებარეობს: ქ. თბილისი კონსტანტინე ჩაჩავას ქუჩა, №2

მიწის საკადასტრო კოდი: 01.13.02.004.062.

ნაკვეთის დანიშნულება: **არა**სასოფლო სამეურნეო.
დამკვეთები და მესაკუთრეები: შ.პ.ს: "ასტრა პარკი" (ს/ნ: 202339497)

არსებულ ტერიტორიაზე დამკვეთი შ.პ.ს: "ასტრა პარკი" (ს/ნ: 202339497) მომართვის საფუძველზე მეტყევე-ინჟინრის მიერ (ექსპერტი სატყეო სამეურნეო საქმიანობის მიმართულებით) შემოწმდა მწვანე ნარგავის ფიზიკური მდგომარეობა. ვიზუალურად დათვალიერებული და სატყეო ტაქსაციაში მიღებული მეთოდების მიხედვით აღწერილი და შეფასებული იქნა ეს ხე- მცენარეები.

ხის დიამეტრი დადგინდა საზომი ბაფთით მიწის პირიდან 10 სმ სიმაღლეზე გაზომვით და “პი“-ზე ანუ 3,14-ზე გაყოფით.

საპროექტო ტერიტორიის კ3 გამწვანების კოეფიციენტის საანგარიშო ფართობი (კვ.მ და ასახული კოეფიციენტში) შეადგენს:
კ3 = 781.2 კვ.მ მეტრს, **კ3** =0.3. მესაკუთრე აპირებს ტერიტორიის სრულად გამწვანებას, კანონის შესაბამისად.

შენიშვნები:

გადარგვა მოხდება უფლებამოსილი ორგანოს ზედამხედველობით დამკვეთის მიერ შერჩეულ ადგილზე. ყველა ხე-მცენარის გარშემო მიწა მოითხრება 20 - 70 სმ-ის რადიუსით, ორმოს სიღრმე იქნება იმ ზომის გათვალისწინებით, რომ ფესვთა სისტემა მიწის კომთან ერთად უნდა იყოს ხის სიმაღლის მესამედი, მიწა რომ არ დაიშალოს, უნდა ჩაიდოს ტომარაში და მოეკრას პირი. გადარგვა უნდა მოხდეს გათხრილ ორმოში იმ პირობით, რომ ორმოს სიგანე და სიღრმე უნდა იყოს საკმარისი, რომ გადარგული ხის ფესვები თავისუფლად ჩაეტიოს ორმოში.

გადარგვიდან ერთი თვის განმავლობაში რეგულარულად უნდა მოირწყას ხეები, გაუფხვიერდეს მიწა ღეროს გარშემო, გაუკეთდეს ჯამი წყლის (წვიმის წყლისთვისაც) შესაკავებლად. გადარგული ხეების მოვლის (რწყვა და მიწის გაფხვიერება) სამუშაოები უნდა გაგრძელდეს გაზაფხულზე. განსაკუთრებული მოვლა დასჭირდება ზაფხულის ცხელი დღეების პირობებში, ანუ ყოველ მესამე დღესდილით ადრე ან საღამოს დაბინდებამდე უნდა მოირწყას იმ ანგარიშით, რომ ყოველი ხის ნიადაგმა ცალ-ცალკე ერთი ვედროს (10 ლიტრი) ოდენობის წყალი შეიწოვოს.

მ.მ. შალვა აფციაური								
დამკვეთი	შ.პ.ს: "ასტრა პარკი" (ს/ნ: 202339497)		დენდროპროექტი	2025				
შესრულა		შ. აფციაური	განმარტებითი ბარათი	სტადია	ფურცელი	ფურცლ. რაოდ.	მასშტაბი	
			საფუძველი არჩილ სუპატაშვილი-ს დასკვნა 30.05.2025 .					

სამუშაოთა მოცულობა

№	სამუშაოთა მოცულობა	განზომილება	რაოდენობა	შენიშვნა
1	არსებული ხეების ფორმირება(გამხმარი ტოტების მოჭრა, გასხვლა)	ცალი		
2	არსებული ხეების და ბუჩქების გადარგვა საპროექტო ტერიტორიაზე	ცალი		
3	ადგილების მომზადება ხეების დასარგავად 50% ნოყიერი მიწის ნაზავის დამატებით ორმოებში. ორმოს ზომა 1.0X1.0X1.0)	ცალი		4.5 მ3მიწის ნაზავი
4	ფოთლოვანი ხეები	ცალი	18	
5	წიწვოვანი ხეები	ცალი	17	
6	ბუჩქები	ცალი	6	
7	10 სმ. სისქის ნოყიერი მიწის ნაზავის შეტანა და გაშლა, ჩვეულებრივი გაზონის მოსაწყობად117 მ2მართობზე.	მ3	11,7	
8	ჩვეულებრივი გაზონის მოწყობა	მ2	117	
9	ჩვეულებრივი გაზონის მოვლა	მ2	117	
10	ახლადჩარგული მცენარეების მორწყვა და გაზონის მორწყვა	მთელი გამწვანებული ტერიტორია		

ქალაქ თბილისის მუნიციპალიტეტის ლანდშაფტისა და კლიმატისათვის შესაბამისი ხე-მცენარეების სახეობების სია

1.პრიორიტეტული ხეების სია



მუხა ევროპული/
Quercus robur



კვიდო იაპონური
Ligustrum japonicum



ცრუ აკაცია,
რობინია Robinia
pseudoacacia

2. რეკომენდირებული ხეები



იტალიური ფიჭვი
pinus pinea

შენიშვნები:

1. ხეების გასხვლა და ფორმირება მოხდეს აბროტექნიკური ნორმების გათვალისწინებით, სავეგეტაციო პერიოდების დაწყებამდე. (ადრე გაზაფხულზე და შემოდგომაზე)
2. მოცემული მცენარის შეცვლა შესაძლებელია პროექტის ავტორთან შეთანხმებით.
3. მცენარეთა ჩარგვისას დაცულ იქნას აბროტექნიკის ნორმები.
4. უზრუნველყოფილ იქნას მცენარეთა მორწყვა მთელი სავეგეტაციო პერიოდების განმავლობაში.

მ.მ. შალვა აფციაური					
დამკვეთი	შ.პ.ს: "ასტრა პარკი" (ს/ნ: 202339497)		დენდროპროექტი	2025	
შესასრულა		შ.აფციაური	სამუშაოთა მოცულობა	სტადია	ფურცელი	ფურც. რაოდენობა	მასშტაბი
			საფუძველი არჩილ სუპატაშვილის დასკვნა 30.05.2025				

საპროექტო მცენარეთა ექსპლიკაცია

საპროექტო მცენარეები

#	მცენარეთა დასახელება	ღეროს გარშე-მოწირულობა	ხნოვანება	სიმაღლე	მწვანე ნარგავების სახეობა	სასისოცხლო ფორმა	რაოდენობა	შენიშვნა
	ხეები:						35	
1	მუხა ევროპული Quercus robur	25 სმ. დან	5 - 10 წ	3.0-5.5 მდე	ფოთლოვანი ხე	გვალვაგამძლე ნელა მზარდი	8	
2	ცრუ აკაცია, რობინია Robinia pseudoacacia	12 სმ. დან	5 - 10 წ	3.0-5.5 მდე	ფოთლოვანი ხე	გვალვაგამძლე საშუალოდ მზარდი	10	
3	იტალიური ფიჭვი/pinus pinea	25 სმ. დან	5 - 10 წ	3.0-5.5 მდე	წიწვოვანი ხე	გვალვაგამძლე სწრაფად მზარდი	17	
	ბუჩქები:							
4	კვიდო იაპონური Ligustrum japonicum	6 სმ. დან	5 - 10 წ	3.0-5.5 მდე	წიწვოვანი ხე	ჩრდილის მოყვარული საშუალოდ მზარდი	6	
						სულ:	6	

შენიშვნები:

1.დასარგავი ხე-მცენარეების სახეობა შერჩეულია კლიმატური, ნიადაგობრივი და ურბანული პირობების გათვალისწინებით, მცხეთის მუნიციპალიტეტის ლანდშაფტისა და კლიმატისათვის შესაბამისი ხე-მცენარეების რეკომენდირებული და პრიორიტეტული ნარგავების სიიდან

2.მოცემული ხე-მცენარის შეცვლა შესაძლებელია პროექტის ავტორთან შეთანხმებით.

3.ხე-მცენარეთა დარგვისას დაცულ იქნას აგროტექნიკის ნორმები.

4.დარგული ნერგების გარშემოწერილობა უნდა იყოს 20 სმ-დან.

5.ხე-მცენარეების დარგვა განხორციელდეს მშენებლობის დასრულების და სამშენებლო ნარჩენებისგან ეზოს გაწმენდის შემდეგ, შენობის ექსპლუატაციაში ჩაბარებამდე არასავეგეტაციო პერიოდში, გვიან შემოდგომაზე ან გაზაფხულის დასაწყისში. დარგვის შემდეგ ხე დამაბრდეს სამ წერტილში, ძარისგან დასაცავად შეზრუნვლყოფილ იქნას ახლადდარგული ხეების მორწყვა მთელი სავეგეტაციო პერიოდების განმავლობაში, (უნალექო და თბილი ზამთრის პერიოდშიც).

მ.მ. შალვა აფციაური			
დამკვეთი	შ.პ.ს: "ასტრა პარკი" (ს/ნ: 202339497)	დენდროპროექტი	2025
შეასრულა	მ.შ. აფციაური	საპროექტო მცენარეთა ექსპლიკაცია	სტადია / ფურცელი / ფურცლ. რაოდ. / მასშტაბი
		საფუძველი არჩილ სუპატაშვილის დასკვნა 30.05.2025	



ჩ

არსებული
ტოპოგრაფიული გეგმა

მწვანე ნარგავებით

მ 1:500

საკადასტრო კოდი: 01.13.02.004.062
მისამართი: ქ. თბილისი, კონსტანტინე ჩაჩავას ქუჩა, №2
ნაკვეთების დანიშნულება: არასასოფლო სამეურნეო
საერთო ფართობი: 3000 კვ.მ
დამკვეთი: შ.პ.ს: "ასტრა პარკი" (ს/ნ: 202339497)

საპროექტო ნაკვეთის საზღვარი
ნაკვეთების საზღვრები
000 000
სისტემის UTM პროექცია

ქს	საცხ. შენობა
ქა	არასაცხ. შენობა
	ფარდული
	მშენებარე შენობა
	სატრანსფორ. ჯიხური
	ხის ღობე
	ღობე
	ქვის კედელი
	კედელი
	ფლატე
	რკინიგზა
თგ	გათბობა
წ	წყალგაყვანილობა
გ	გაზი
კ	კანალიზაცია
სან	სანიაღვრე
კბ	კავშირგაბმულობა
	ელ. ქსელები
	გარე განათება
	სამეთვალყურეო ჭები
	პალმა
	ვაზი / სურო
	ფოთლოვანი ხე / ხილკენკროვანი ნარგავი
	წიწვოვანი ხე
	ბუჩქი
	ბალახი
	ძირკვი

დენდროკვლევა-2025 წ.	
საფუძველი	არჩილ სუპატაშვილი-ს დასკვნა 30.05.2025 .
დამკვეთი	შ.პ.ს: "ასტრა პარკი" (ს/ნ: 202339497)
შეასრულა	

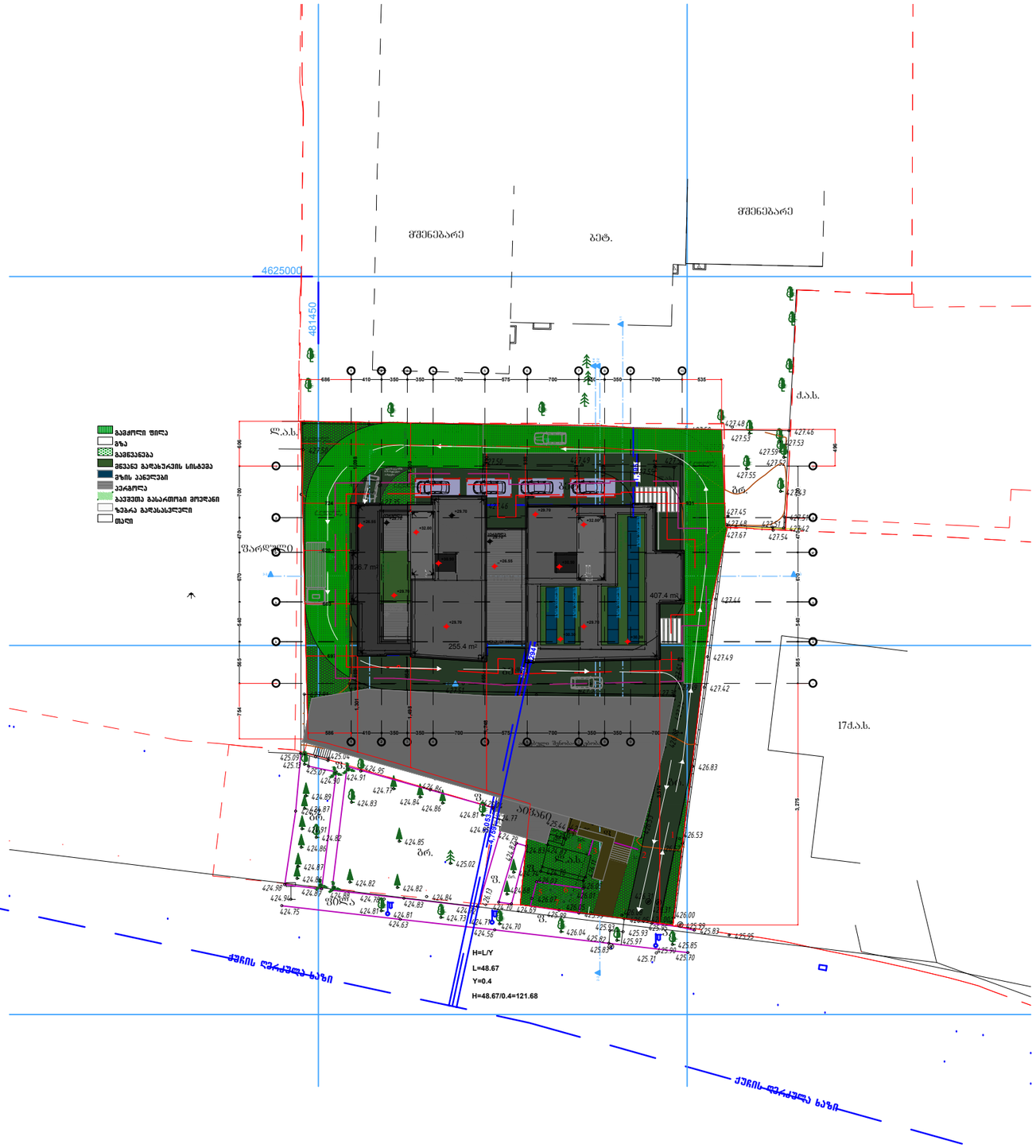

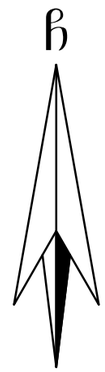

არსებული
ტოპოგრაფიული გეგმა
მოსაჭრელი და გადასარგავი
მწვანე ნარგავებით
მ 1:500

საკადასტრო კოდი: 01.13.02.004.062
მისამართი: ქ. თბილისი, კონსტანტინე ჩაჩავას ქუჩა, №2
ნაკვეთების დანიშნულება: არასასოფლო სამეურნეო
საერთო ფართობი: 3000 კვ.მ
დამკვეთი: შ.პ.ს: "ასტრა პარკი"
(ს/ნ: 202339497)

საპროექტო შენობიდან 3.0 მეტრით დაცილებული მანძილი
საპროექტო შენობიდან 1.5 მეტრით დაცილებული მანძილი

საპროექტო ნაკვეთის საზღვარი
ნაკვეთების საზღვრები

000
000
სისტემის UTM პროექცია

ქს	საცხ. შენობა
ქა	არასაცხ. შენობა
	ფარდული
	მშენებარე შენობა
	სატრანსფორ. ჯიხური
	ხის ღობე
	ღობე
	ქვის კედელი
	კედელი
	ფლატე
	რკინიგზა
თგ	გათბობა
წ	წყალგაყვანილობა
გ	გაზი
კ	კანალიზაცია
სან	სანიაღვრე
კგ	კავშირგაბმულობა
	ელ. ქსელები
	გარე განათება
	სამეთვალყურეო ჭები
	პალმა
	ვაზი / სურო
	ფოთლოვანი ხე / ხილკენკროვანი ნარგავი
	წიწვოვანი ხე
	ბუჩქი
	ბალახი
	ძირკვი

დენდროკვლევა-2025 წ.		
საფუძველი	არჩილ სუპატაშვილი-ს დასკვნა 30.05.2025 .	
დამკვეთი	შ.პ.ს: "ასტრა პარკი" (ს/ნ: 202339497)	
შეასრულა		

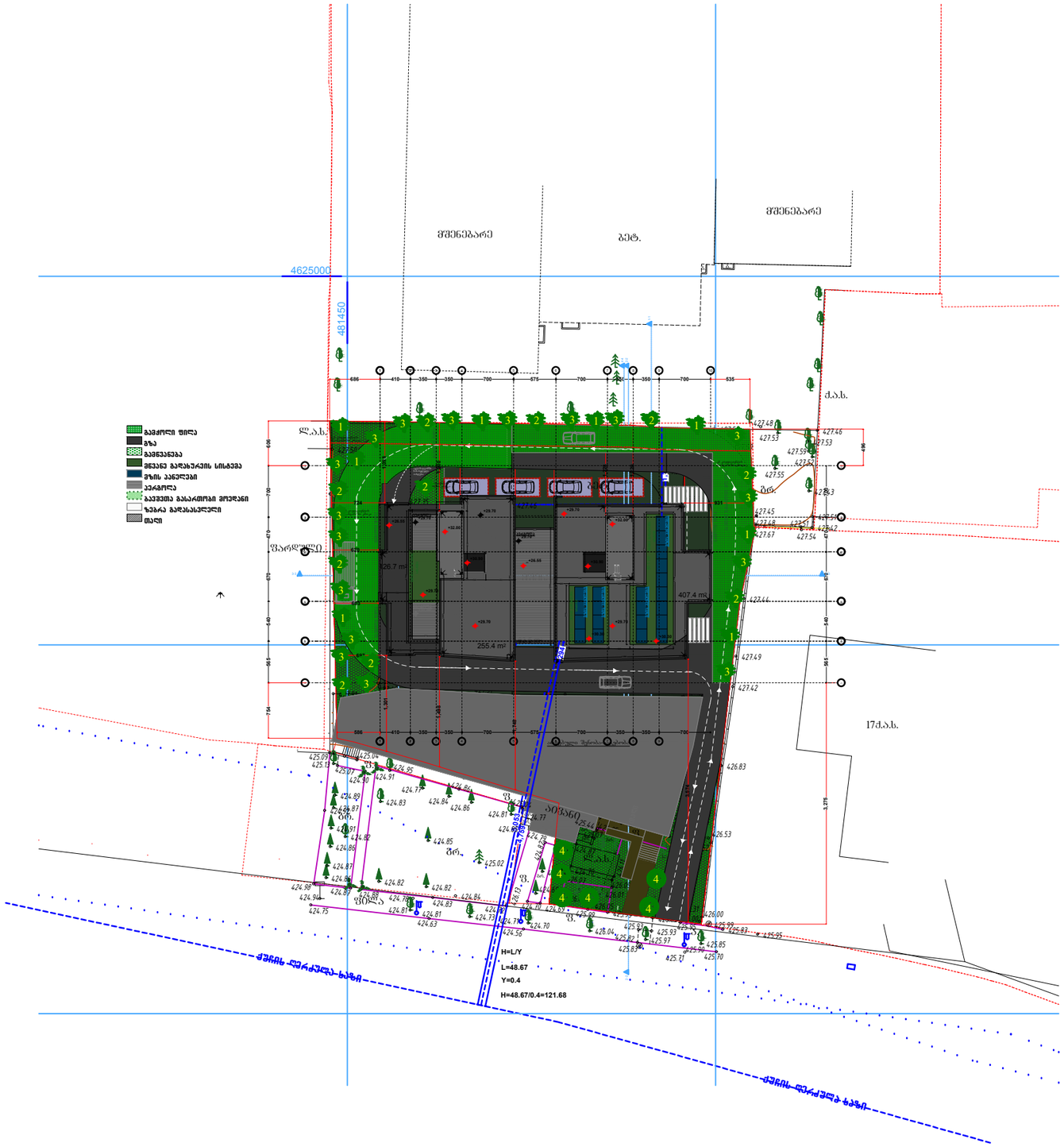

ჩ

არსებული
ტოპოგრაფიული გეგმა
დასარგავი
მწვანე ნარგავებით
მ 1:500

საკადასტრო კოდი: 01.13.02.004.062
მისამართი: ქ. თბილისი, კონსტანტინე ჩაჩავას ქუჩა, №2
ნაკვეთების დანიშნულება: არასასოფლო სამეურნეო
საერთო ფართობი: 3000 კვ.მ
დამკვეთი: შ.პ.ს: "ასტრა პარკი"
(ს/ნ: 202339497)

საპროექტო ტერიტორიის
კ3 გამწვანების კოეფიციენტის საანგარიშო ფართობი
(კვ.მ და ასახული კოეფიციენტში).

კ3=781.2 მ2 კ3=0.3

დარგული ხე

დარგული ბუჩქი

საპროექტო შენობიდან 3.0 მეტრით დაცილებული მანძილი

საპროექტო შენობიდან 1.5 მეტრით დაცილებული მანძილი

საპროექტო ნაკვეთის საზღვარი

ნაკვეთების საზღვრები

000
000
სისტემის UTM პროექცია

ქს საცხ. შენობა
ქა არასაცხ. შენობა
ფარდული
მშენებარე შენობა
სატრანსფორ. ჯიხური

ხის ღობე
ღობე
ქვის კედელი
კედელი
ფლატე
რკინიგზა
თბ გათბობა

წ წყალგაყვანილობა
გ გაზი
კ კანალიზაცია
სან სანიაღვრე
კბ კავშირგაბმულობა
ელ. ქსელები

გარე განათება
სამეთვალყურეო ჭები
პალმა
ვაზი / სურო
ფოთლოვანი ხე / ხილკენკროვანი ნარგავი
წიწვოვანი ხე
ბუჩქი
ბალახი
ძირკვი

დენდროკვლევა-2025 წ.

საფუძველი	არჩილ სუპატაშვილი-ს დასკვნა 30.05.2025 .
დამკვეთი	შ.პ.ს: "ასტრა პარკი" (ს/ნ: 202339497)
შესრულება	

დენდროლოგიური პროექტის საინფორმაციო დაფა

საპროექტო ტერიტორია: 01.13.02.004.062
მისამართი: ქ. თბილისი კონსტანტინე ჩაჩავას ქუჩა, №2

საპროექტო ტერიტორიის ფართი 3000 მ2
კ3 = 781.2 კვ.მ მეტრს, კ3 =0.3

№	მცენარეთა დასახელება	ღეროს გარშე-მოწირულობა	ხნოვანება	სიმაღლე	რაოდენობა
	ხეები:				35
1	მუხა ევროპული Quercus robur	25 სმ. დან	5 - 10 წ.	3.0-5.5 მდე	8
2	ცრუ აკაცია, რობინია Robinia pseudoacacia	12 სმ. დან	5 - 10 წ.	3.0-5.5 მდე	10
3	იტალიური ფიჭვი/pinus pinea	25 სმ. დან	5 - 10 წ.	3.0-5.5 მდე	17
4	იტალიური ფიჭვი/pinus pinea	6 სმ. დან	5 - 10 წ.	3.0-5.5 მდე	6
				სულ:	6

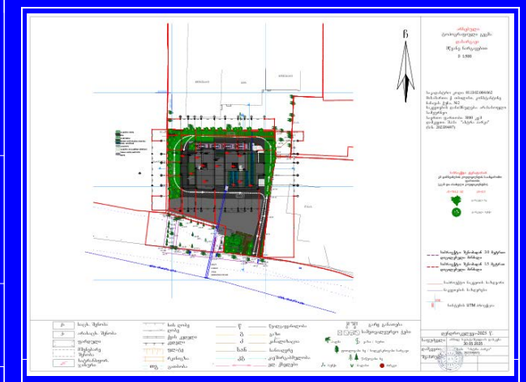

დენდროლოგიური პროექტის შეფასების თარიღი:

დენდროლოგიური პროექტის დასრულების თარიღი: 30.05.2028წ.

ახლადდარგულ ხე მცენარეების მოვლაზე პასუხისმგებელი პირი:

შ.პ.ს: "ასტრა პარკი" (ს/ნ: 202339497)

ნებართვის გამცემი ორგანო: სსიპ ქ. თბილისის მუნიციპალიტეტის მერიის ეკოლოგიისა და გამწვანების საქალაქო სამსახური

ახლადდარგული ხე მცენარეების მოვლის ხანგრძლივობა: 3 წელი

მ.მ. შალვა აფციაური			
დამკვეთი	შპს: "ასტრა პარკი" (ს/ნ: 202339497)	დენდროპროექტი	2025
შესრულა	შ .აფციაური	საინფორმაციო დაფა	სტადია / შეთანხმებული / შეტანილ. / რაოდ. / დასკვნა
		საფუძველი არჩილ სუპატაშვილი-ს დასკვნა 30.05.2025	

საქართველოს შინაგან საქმეთა სამინისტროს
საპატრულო პოლიციის დეპარტამენტი

MINISTRY OF INTERNAL AFFAIRS OF GEORGIA
PATROL POLICE DEPARTMENT

21/05/2025

MIA 4 25 01531480

მოქალაქე გიორგი ჯანიაშვილს
ქ.თბილისი ი.გოგებაშვილის I გას. N 25
ასლი: შსს საპატრულო პოლიციის დეპარტამენტის
ქ. თბილისის მთავარ სამმართველოს

შსს საპატრულო პოლიციის დეპარტამენტში განხილულ იქნა თქვენი განცხადება, რომელშიც ითხოვთ, ქალაქ თბილისში, კონსტანტინე ჩაჩავას ქუჩა #2-ში, არსებულ მიწის ნაკვეთზე (ს/კ: 01.13.02.004.062) სამშენებლო დამცავი ღობის მოწყობის და საგზაო-სატრანსპორტო ინფრასტრუქტურის ნაკადების მიმართულების საგზაო მოძრაობის ორგანიზაციის წარმოდგენილი დროებითი და მუდმივი სქემების შეთანხმებას.

საკითხის სრულყოფილად შესწავლის მიზნით გთხოვთ, შსს საპატრულო პოლიციის დეპარტამენტში წარმოდგენილ იქნას ს.ს.ი.პ ქ.თბილისის მუნიციპალიტეტის ტრანსპორტისა და ურბანული განვითარების სააგენტოს თანხმობა, დროებითი მოძრაობის ორგანიზების სქემებთან ერთად.

პატივისცემით,

0190, თბილისი, ნოე რამიშვილის ქ. №38
№38, Noe Ramishvili St. 0190, Tbilisi, Georgia

ტელ./Tel.: (+995 032) 2 41 42 42
ფაქსი/Fax: (+995 032) 2 41 85 02
E-mail: patrolinfo@mia.gov.ge

საპატრულო პოლიციის დეპარტამენტი /
საორგანიზაციო სამმართველო / საგზაო მოძრაობის
ზედამხედველობის განყოფილება
განყოფილების უფროსი
ბარბაქაძე დავით





ქალაქ თბილისის მუნიციპალიტეტის საჯარო სამართლის იურიდიული პირი – ქალაქ თბილისის მუნიციპალიტეტის ტრანსპორტისა და ურბანული განვითარების სააგენტო

წერილის ნომერი: **16-01251403685**
გაცემის თარიღი: **21/05/2025**

ადრესატი: გიორგი ჯანიაშვილი
პირადი ნომერი: 01017033100
მისამართი: საქართველო, ქალაქი თბილისი, იაკობ გოგებაშვილის I გასასვლელი, N 25

ქალაქ თბილისის მუნიციპალიტეტის სსიპ - ქალაქ თბილისის მუნიციპალიტეტის ტრანსპორტისა და ურბანული განვითარების სააგენტომ განიხილა 2025 წლის 19 მაისის № 01251393976-16 განცხადება, რომელთან დაკავშირებითაც გაცნობებთ შემდეგს:

დაკმაყოფილდეს 2025 წლის 19 მაისის № 01251393976-16 განცხადება და შეთანხმდეს ქალაქ თბილისში, კონსტანტინე ჩაჩავას ქუჩა, N 2-ში არსებულ მიწის ნაკვეთზე (საკადასტრო კოდი: N 01.13.02.004.062) საგზაო მოძრაობის ორგანიზების სქემა თანდართულ ბმულზე არსებული დანართის შესაბამისად.

საგზაო მოძრაობის ორგანიზების სქემები შეთანხმებულია იმ პირობით, რომ სამშენებლო ტექნიკა იმოძრავებს მოქმედი სამართლებრივი დადგენილი წესით.

ასევე გაცნობებთ, რომ საჭიროების შემთხვევაში, სსიპ ტრანსპორტისა და ურბანული განვითარების სააგენტო იტოვებს უფლებამოსილებას, მოითხოვოს სამუშაოების პერიოდში არსებული სიტუაციის საგზაო მოძრაობის ორგანიზების სქემის ალტერნატიული ვარიანტის წარმოდგენა.

სამუშაოების მიმდინარეობის პერიოდში, საგზაო მოძრაობის ორგანიზების დროებითი სქემის მიხედვით გათვალისწინებული საგზაო ნიშნები უნდა განთავსდეს მოძრავ დგარზე, რათა არ დაზიანდეს მიმდებარე ტერიტორიაზე არსებული ინფრასტრუქტურა.

იმ შემთხვევაში, თუ სამუშაოებისათვის საჭირო დროებითი და არსებული საგზაო ნიშნები ეწინააღმდეგება/ხელს უშლის ერთმანეთს, საჭიროა უკვე არსებული საგზაო ნიშნები შეიფუთოს, ხოლო სამუშაოს დასრულებისთანავე დემონტაჟი უნდა გაუკეთდეს დროებით დამონტაჟებულ საგზაო მოძრაობის ორგანიზების ტექნიკურ საშუალებებს და ქუჩის სავალი ნაწილი (ყველა შეფუთული ნიშნის ჩათვლით) მოყვანილი იქნას პირვანდელ მდგომარეობაში.

დამატებით გაცნობებთ, რომ თუ მშენებლობის პერიოდში, საპროექტო ტერიტორიის მიმდებარედ, ხორციელდება სხვა სამშენებლო სამუშაოები და დროებითი საგზაო ნიშნები, რომლებიც განთავსებულია სხვა, ნებართვის მქონე, შემსრულებელი კომპანიის მიერ და კვეთს/ეწინააღმდეგება თქვენს მიერ დასამონტაჟებელ საგზაო ნიშნებს, დროებითი საგზაო ნიშნები დაიტანოთ საჭიროებისამებრ და აუცილებლობის შემთხვევაში, სამუშაოები განახორციელოთ უკვე განთავსებული დროებითი საგზაო ნიშნების გამოყენებით. ხოლო, სხვა შემსრულებლის მიერ, სამუშაოების დასრულებისა და ნიშნების დემონტაჟის შემთხვევაში, უზრუნველყოთ თქვენი საგზაო ნიშნების სრულად მონტაჟი, მოცემული პირობების შესაბამისად.

საგზაო მოძრაობის ორგანიზების სქემის ცვლილება საჭიროებს შეთანხმებას სააგენტოსთან.

გადაწყვეტილების გასაჩივრება, დაინტერესებული მხარის მიერ, შესაძლებელია ამ გადაწყვეტილების გაცნობიდან ერთი თვის ვადაში ქალაქ თბილისის მუნიციპალიტეტის მერთან (მისამართი: ჟ. შარტავას

ქუჩა N7) კანონმდებლობით დადგენილი წესით.

დანართი: სსიპ - ტრანსპორტისა და ურბანული განვითარების სააგენტოს მიერ შეთანხმებული საგზაო მოძრაობის ორგანიზების სქემები იხილეთ თანდართულ ბმულზე :

https://cloud.msda.ge/index.php/s/GhEKP7mUhpxOqNS

პატივისცემით,

ნინო ბაგაშვილი

სააგენტოს უფროსი

გამოყენებულია კვალიფიციური
ელექტრონული ხელმოწერა/
ელექტრონული შტამპი

შენიშვნა:

ნუმერაციით აღნიშნულია საპროექტო ნიშნები, რომელიც უნდა განათავსოს ობიექტის მფლობელმა.

ნუმერაციის გარეშე აღნიშნულია არსებული ან პერსპექტიული ნიშნები.

ქუჩის განივი კვეთი,
საპროექტო ტერიტორიის მიმდებარედ

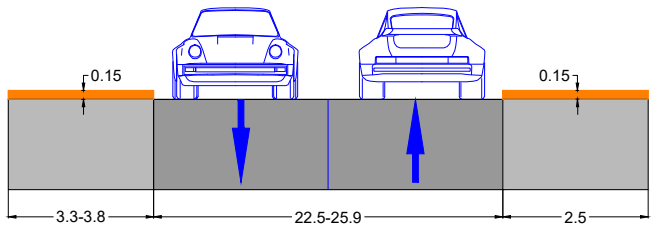

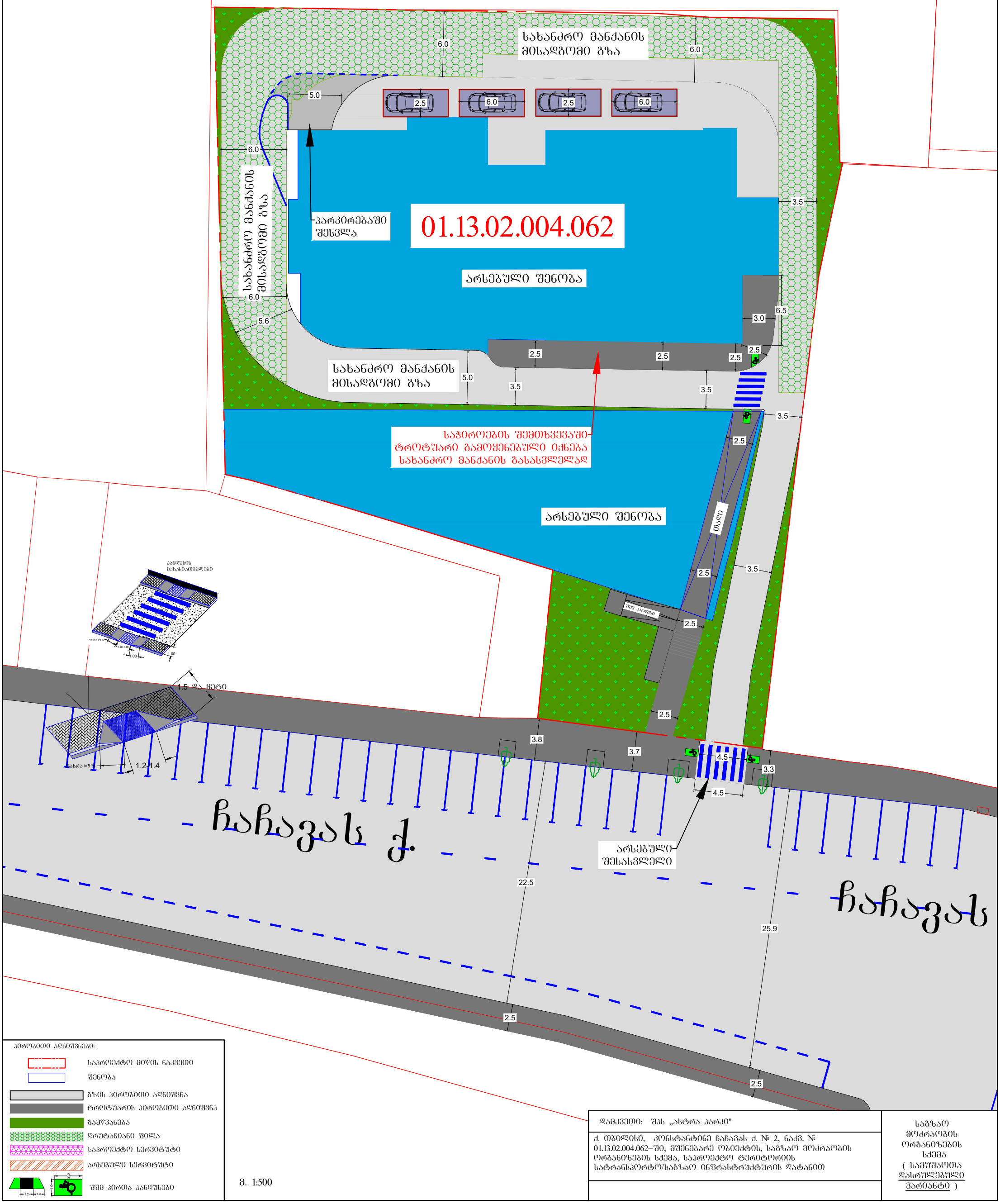

პირობითი აღნიშვნები:

- საპროექტო მიწის ნაკვეთი
- შენობა
- გზის პირობითი აღნიშვნა
- ტროტუარის პირობითი აღნიშვნა
- გამწვანება
- ღრუბლიანი ფილა
- საპროექტო სერვიტუტი
- არსებული სერვიტუტი
- შშმ პირთა პანდუსები

მ. 1:500

დამკვეთი: შპს „ასტრა პარკი"	საგზაო მოძრაობის ორგანიზების სქემა (სამუშაოთა დასრულებული ვარიანტი)
ქ. თბილისი, კონსტანტინე ჩაჩავას ქ. № 2, ნაკვ. № 01.13.02.004.062–ში, მშენებარე ობიექტის, საგზაო მოძრაობის ორგანიზების სქემა, საპროექტო ტერიტორიის სატრანსპორტო/საგზაო ინფრასტრუქტურის დატანით	

შენიშვნა:

სამშენებლო ღობე და ქოლგა ეწყობა ისე, რომ არ კვეთს ბოძებს და არსებულ ხე ნარბავებს.

ქვეითთა გადაადგილებისთვის შენარჩუნებულია სივრცე, არანაკლებ 0.9 მეტრი სიგანით.

ღობის განთავსება გათვალისწინებულია 2 წლის ვადით.

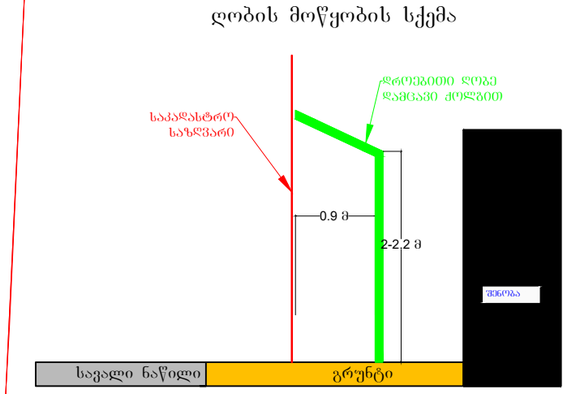

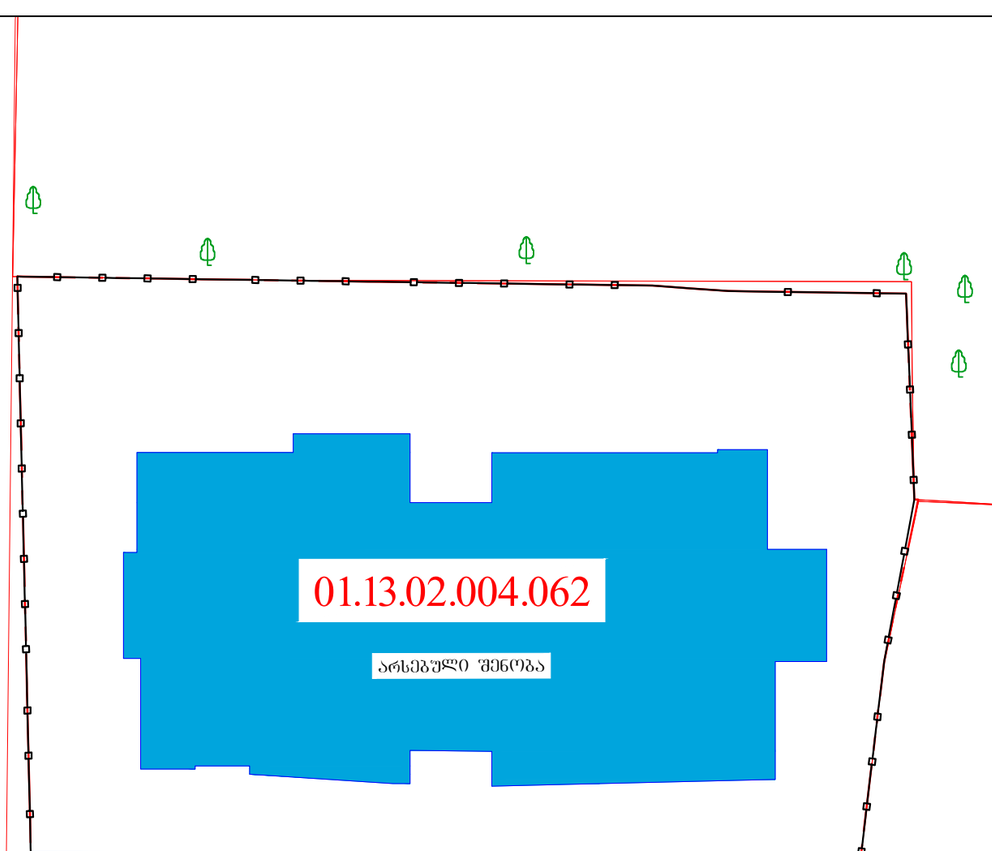





პირობითი აღნიშვნები:

- ღობის გადახშვა დამცავი ქოლგა
- შესაშრომლების ჯგუფი
- სამშენებლო კოლეგიების ღობე
- ქვეითთა ნაკადის მიმართულება
- სამშენებლო ტექნიკის მიმართულება

მ. 1:1000

დამკვეთი: შპს „ასტრა პარკი"

ქ. ბათუმის, კონსტანტინე ჩაჩავას ქ. № 2, ნაკვ. № 01.13.02.004.062–ში, მშენებარე ობიექტის მშენებლობის პერიოდში, დროებითი სამშენებლო ღობის, სამუშაოთა წარმოების ვადით მოწყობის და სამშენებლო ტექნიკის გადაადგილების, საგზაო მოძრაობის ორგანიზების სქემა

საგზაო მოძრაობის ორგანიზების სქემა (მშენებლობის პერიოდში)

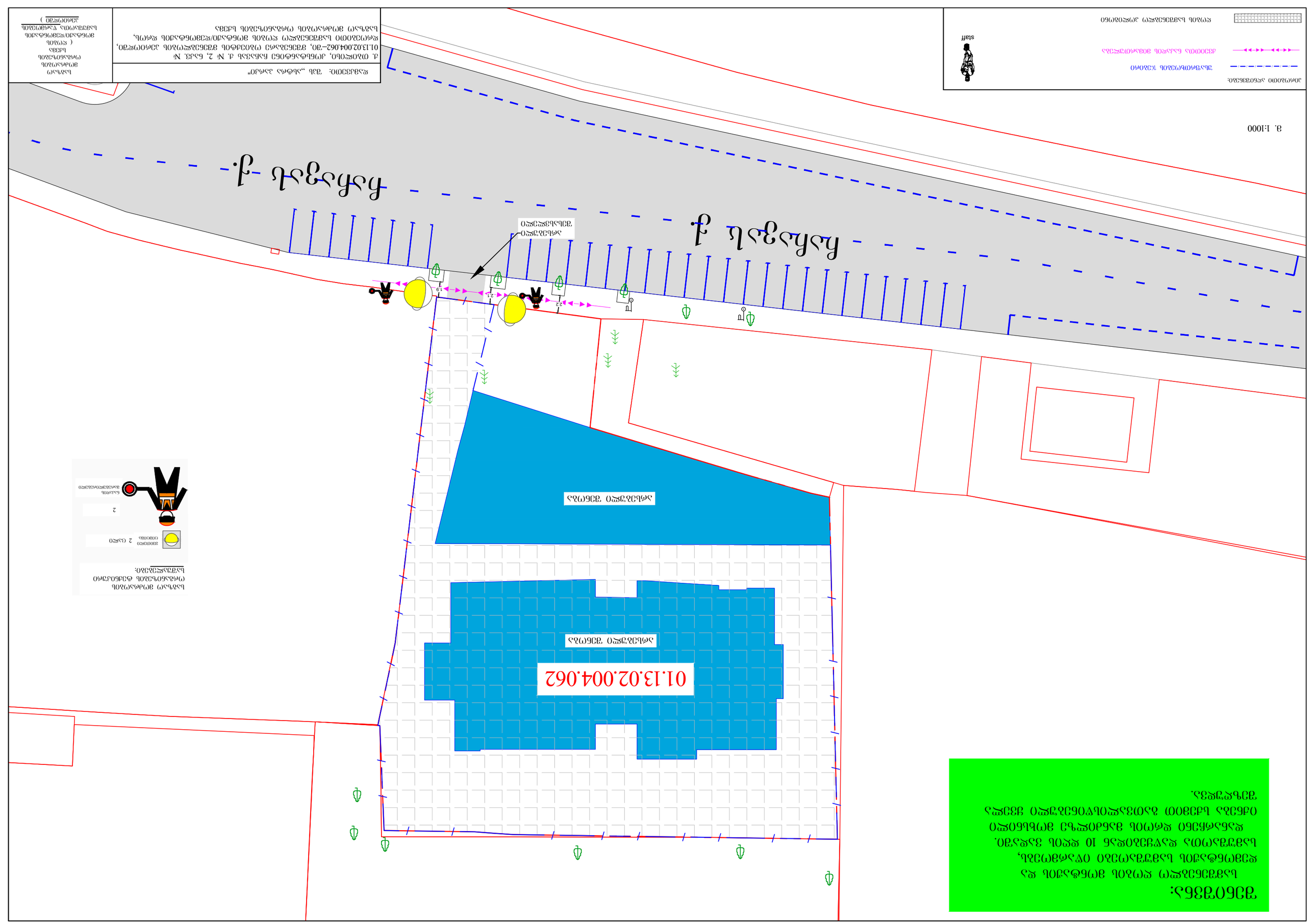
Հանդես փ.
Հանդես փ.
01.13.02.004.062
ՀԱՍԱՐԱԿԱՆ ԶԵՐՄ
ՕԺԱՆԴԱԿՈՒԹՅԱՆ
ԶՕՆԱՅԻՆ ՍԱՀՄԱՆԱՓԱԿՈՒ