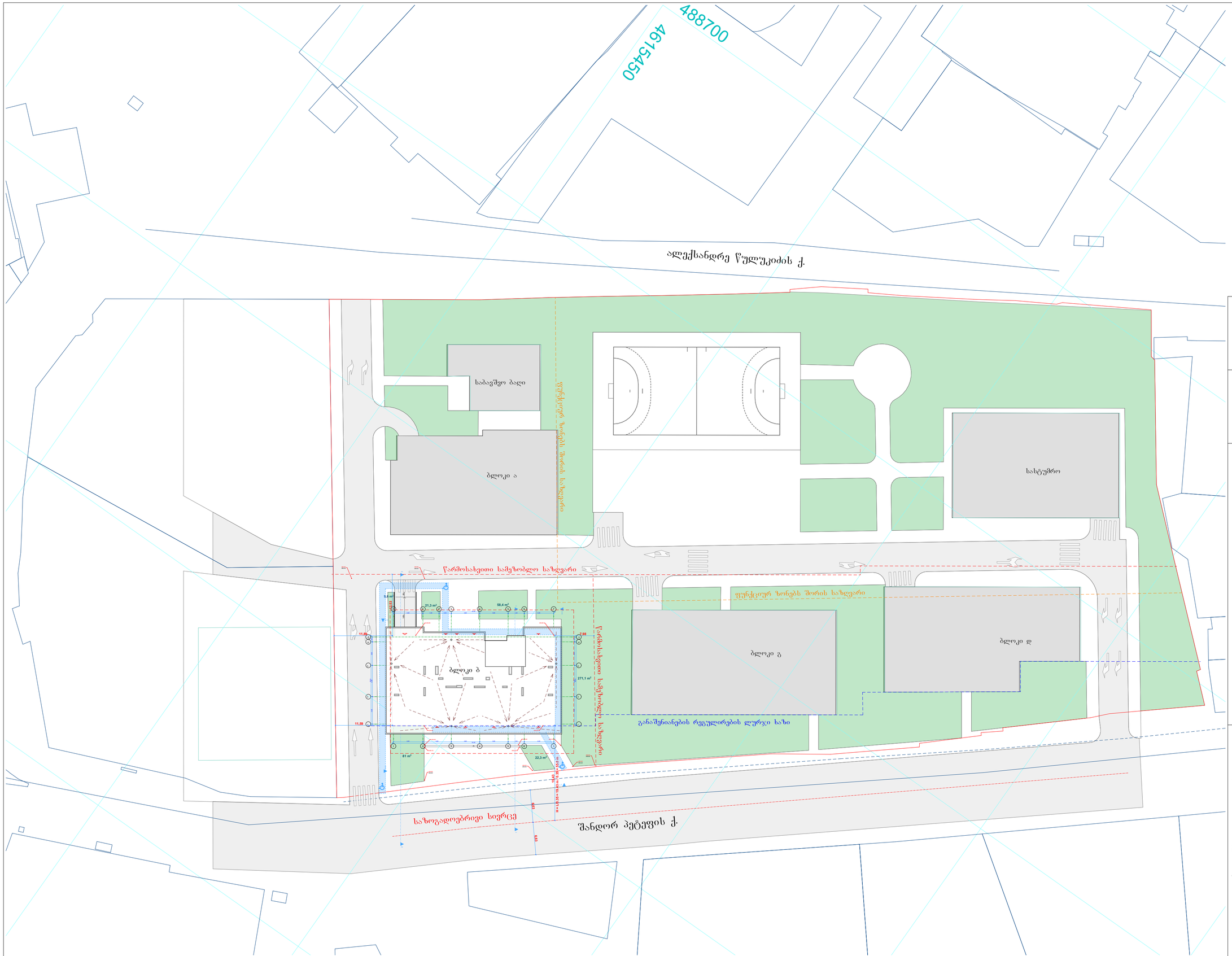

შენიშვნები:

ექსპლიკაცია:

პირობითი აღნიშვნები:

AB5

შ.პ.ს. ეი ბი 5, ავთო ვარაზის 105, 0186 თბილისი

დირექტორი: დ. ლოსაბერიძე

არქიტექტორი: დ. ხაბულიანი

არქიტექტორი: დ. ლოსაბერიძე

დამკვეთი:

პროექტის სახელწოდება:

მრავალბინიანი საცხოვრებელი სახლი

ქალაქი თბილისი, ქუჩა შანდორ პეტეფი, №2ა

ბლოკი ბ

არქიტექტურული ნაწილი

ნახაზი:

გენგეგმა

ფურცელი: A.08

მასშტაბი: 1:500 ფორმატი: A2

02.06.2025

.08

გენგეგმა

1:500



მიწის ნაკვეთის ტოპოგრაფიული

გეგმა

მისამართი:	ქ. თბილისი, შანდორ პეტეფის ქუჩა, №2ა
ფართობი:	15952.00 კვ.მ
დანიშნულება:	არასასოფლო - სამეურნეო
საკადასტრო კოდი:	01.17.10.006.138

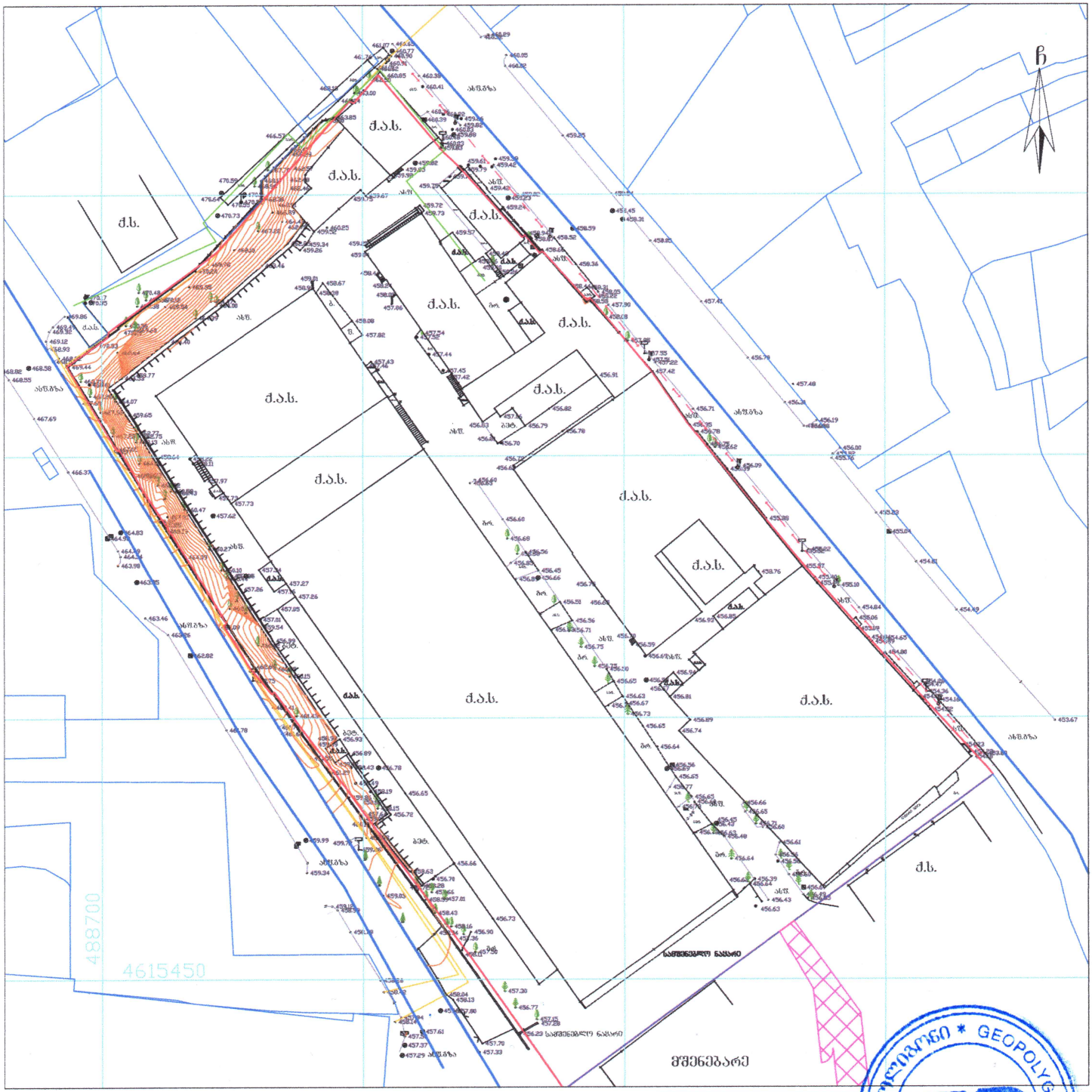

პირობითი აღნიშვნები

სახ. შენობა	ბორდიული	წ	წყალგაყვანილობა
არასახ. შენობა	ხის ღობე	გ	გაზი
ფარდული	ქვის კედელი	კ	კანალიზაცია
მშენებარე შენობა	საყრდენი კედელი	სან	სანიაღვრე
სატრანსფორ. ჯიხური	ფლატე	კმ	კაშხირგაბმულობა
ხეები, ბუჩქი	რკინიგზა	ელ.	ელ. ქსელები
გარე განათება	სამეთვალყურეო ჭები	თგ	გათბობა
	მეტ., ბეტ., ხის ბოძები		მქ კომუნიკაცია დატანილია
	ელ. გადამცემი ხაზი		არქივის მასალების მიხედვით

შენიშვნა:
- რეესტრირებული მიწის ნაკვეთის საკადასტრო საზღვარი
- მოსაზღვრედ რეესტრირებული მიწის ნაკვეთის საკადასტრო საზღვარი

მიწის სამუშაოების შესრულებისას შეტყობინეთ კომუნიკაციის წარმომადგენლებს

WGS84-UTM-38N

LTD "GEOPOLYGON"
Email: geopoligoni@gmail.com

დირექტორი:		ბ. სამხარაძე
შეასრულა:		ბ. სამხარაძე
დაამუშავა:		ბ. სამხარაძე
მაშტაბი: 1:500		22.01.2025 წ.