საქართველოს შინაგან საქმეთა სამინისტროს
საპატრულო პოლიციის დეპარტამენტი

MINISTRY OF INTERNAL AFFAIRS OF GEORGIA
PATROL POLICE DEPARTMENT

04/06/2025

MIA 5 25 01698342

მოქ. ჯ. ჯინჯიხაძეს
თქვენს 2025 წლის 4 ივნისის განცხადებაზე

ასლი: შსს საპატრულო პოლიციის დეპარტამენტის
ქ. თბილისის მთავარი სამმართველოს

შსს საპატრულო პოლიციის დეპარტამენტში განხილულ იქნა თქვენი განცხადება, რომელიც ეხება ქ. თბილისი, კონსტანტინე სტანისლავსკის ქ. N11 ს/კ 01.13.06.004.019-ის მიმდებარედ ქ. თბილისის მერიის მუნიციპალიტეტის სსიპ ტრანსპორტის და ურბანული განვითარების სააგენტოს თანხმობის საგზაო მოძრაობის ორგანიზების სქემის შეთანხმებას (მოძრაობის უსაფრთხოების კუთხით), რომელსაც ვითანხმებთ და შენიშვნები არ გაგვაჩნია.

საპატრულო პოლიციის დეპარტამენტი /
საორგანიზაციო სამმართველო / საგზაო მოძრაობის
ზედამხედველობის განყოფილება
განყოფილების უფროსი
ბარბაქაძე დავით

0190, თბილისი, ნოე რამიშვილის ქ. №38
№38, Noe Ramishvili St. 0190, Tbilisi, Georgia

ტელ./Tel.: (+995 032) 2 41 42 42
ფაქსი/Fax: (+995 032) 2 41 85 02
E-mail: patrolinfo@mia.gov.ge

ქალაქ თბილისის მუნიციპალიტეტის საჯარო სამართლის იურიდიული პირი – ქალაქ თბილისის მუნიციპალიტეტის ტრანსპორტისა და ურბანული განვითარების სააგენტო

წერილის ნომერი: **16-01251153002**
გაცემის თარიღი: **28/04/2025**

ადრესატი: ვლადიმერ გაი
პირადი ნომერი: 01008058955
მისამართი: საქართველო, ქალაქი თბილისი, ნიკო ცხვედაძის ქუჩა, N 32

ქალაქ თბილისის მუნიციპალიტეტის სსიპ - ქალაქ თბილისის მუნიციპალიტეტის ტრანსპორტისა და ურბანული განვითარების სააგენტომ განიხილა 2025 წლის 23 აპრილის № 01251133120-16 განცხადება, რომელთან დაკავშირებითაც გაცნობებთ შემდეგს:

დაკმაყოფილდეს 2025 წლის 23 აპრილის № 01251133120-16 განცხადება და შეთანხმდეს ქალაქ თბილისში, კონსტანტინე სტანისლავსკის ქუჩა N11-ში არსებულ მიწის ნაკვეთზე (საკადასტრო კოდი: 01.13.06.004.019) საგზაო მოძრაობის ორგანიზების სქემა თანდართულ ბმულზე არსებული დანართის შესაბამისად.

წარმოდგენილი საგზაო მოძრაობის ორგანიზების სქემა სააგენტოს მიერ შეთანხმდა იმ პირობით, რომ ტროტუარების ნაწილი, რომელიც მდებარეობს საკადასტრო საზღვრებში, დაიტვირთება საჯარო სერვიტუტით, ხოლო სერვიტუტის არეალის განსაზღვრა მოხდება ტროტუარის დასაწყისიდან ტროტუარის დასასრულამდე სამანქანო შესასვლელ-გამოსასვლელი გზის ჩათვლით.

საგზაო მოძრაობის ორგანიზების სქემის ცვლილება საჭიროებს შეთანხმებას სააგენტოსთან.

გადაწყვეტილების გასაჩივრება, დაინტერესებული მხარის მიერ, შესაძლებელია ამ გადაწყვეტილების გაცნობიდან ერთი თვის ვადაში ქალაქ თბილისის მუნიციპალიტეტის მერთან (მისამართი: ჟ. შარტავას ქუჩა N7) კანონმდებლობით დადგენილი წესით.

დანართი: სსიპ - ტრანსპორტისა და ურბანული განვითარების სააგენტოს მიერ შეთანხმებული საგზაო მოძრაობის ორგანიზების სქემები იხილეთ თანდართულ ბმულზე :

https://cloud.msda.ge/index.php/s/Z2PfyI07dWm0SxM

პატივისცემით,

ნინო ბაგაშვილი

სააგენტოს უფროსი

გამოყენებულია კვალიფიციური ელექტრონული ხელმოწერა/ ელექტრონული შტამპი

შენიშვნა:

ნუმერაციით აღნიშნულია საპროექტო ნიშნები, რომელიც უნდა განათავსოს ობიექტის მფლობელმა. ნუმერაციის გარეშე აღნიშნულია არსებული ან პერსპექტიული ნიშნები.

ქუჩის განივი კვეთი,
საპროექტო ტერიტორიის მიმდებარედ

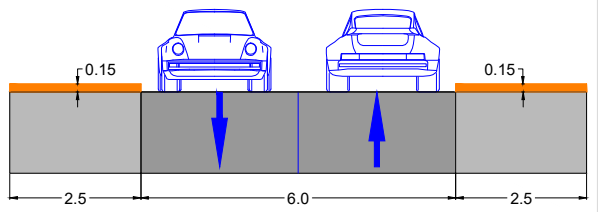

ქუჩის განივი კვეთი,
საპროექტო ტერიტორიის მიმდებარედ

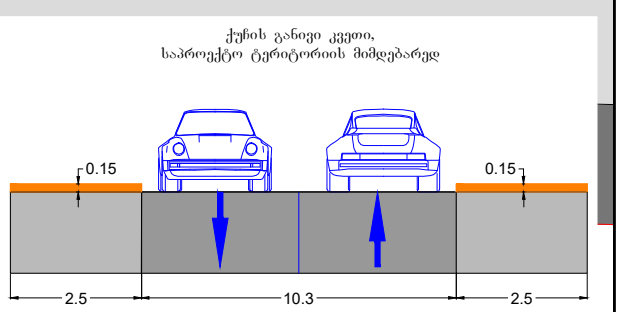

პანდუსის მახასიათებლები

პირობითი აღნიშვნები:

- შესასვლელი
- ტროტუარის პირობითი აღნიშვნა
- გზის პირობითი აღნიშვნა
- არსებული სერვიტუტი
- საპროექტო სერვიტუტი
- შშმ პირთა პანდუსები

მ. 1:500

დამკვეთი: რკ თბილისის სამომხმარებლო კოოპერატივი	საგზაო მოძრაობის ორგანიზების სქემა (სამუშაოთა დასრულებული ვარიანტი)
ქ. თბილისი, კონსტანტინე სტანისლავსკის ქ. №11, ნაკვ. № 01.13.06.004.019–ში, მშენებარე ობიექტის საგზაო მოძრაობის ორგანიზების სქემა, საპროექტო ტერიტორიის სატრანსპორტო/საგზაო ინფრასტრუქტურის დატანით	

ქალაქ თბილისის მუნიციპალიტეტის საჯარო სამართლის იურიდიული პირი – ქალაქ თბილისის მუნიციპალიტეტის ტრანსპორტისა და ურბანული განვითარების სააგენტო

წერილის ნომერი: **16-01250233018**
გაცემის თარიღი: **23/01/2025**

ადრესატი: ვლადიმერ გაი
პირადი ნომერი: 01008058955
მისამართი: საქართველო, ქალაქი თბილისი, ნიკო ცხვედაძის ქუჩა, N 32

ქალაქ თბილისის მუნიციპალიტეტის სსიპ - ქალაქ თბილისის მუნიციპალიტეტის ტრანსპორტისა და ურბანული განვითარების სააგენტომ განიხილა 2025 წლის 22 იანვრის № 01250223562-16 განცხადება, რომელთან დაკავშირებითაც გაცნობებთ შემდეგს:

დაკმაყოფილდეს 2025 წლის 22 იანვრის № 01250223562-16 განცხადება და შეთანხმდეს ქალაქ თბილისში, კონსტანტინე სტანისლავსკის ქუჩა N11-ში არსებულ მიწის ნაკვეთზე (საკადასტრო კოდი: N 01.13.06.004.019) საგზაო მოძრაობის ორგანიზების სქემა თანდართულ ბმულზე არსებული დანართის შესაბამისად.

წარმოდგენილი საგზაო მოძრაობის ორგანიზების სქემა სააგენტოს მიერ შეთანხმდა იმ პირობით, რომ ტროტუარებისა და სამანქანო გზის ნაწილი, რომელიც მდებარეობს საკადასტრო საზღვრებში, დაიტვირთება საჯარო სერვიტუტით, ხოლო სერვიტუტის არეალის განსაზღვრა მოხდება ტროტუარის დასაწყისიდან ტროტუარის დასასრულამდე სამანქანო შესასვლელ-გამოსასვლელი გზის ჩათვლით.

საგზაო მოძრაობის ორგანიზების სქემები შეთანხმებულია იმ პირობით, რომ სამშენებლო ტექნიკა იმოძრავებს მოქმედი სამართლებრივი დადგენილი წესით.

ასევე გაცნობებთ, რომ საჭიროების შემთხვევაში, სსიპ ტრანსპორტისა და ურბანული განვითარების სააგენტო იტოვებს უფლებამოსილებას, მოითხოვოს სამუშაოების პერიოდში არსებული სიტუაციის საგზაო მოძრაობის ორგანიზების სქემის ალტერნატიული ვარიანტის წარმოდგენა.

სამუშაოების მიმდინარეობის პერიოდში, საგზაო მოძრაობის ორგანიზების დროებითი სქემის მიხედვით გათვალისწინებული საგზაო ნიშნები უნდა განთავსდეს მოძრავ დგარზე, რათა არ დაზიანდეს მიმდებარე ტერიტორიაზე არსებული ინფრასტრუქტურა.

იმ შემთხვევაში, თუ სამუშაოებისათვის საჭირო დროებითი და არსებული საგზაო ნიშნები ეწინააღმდეგება/ხელს უშლის ერთმანეთს, საჭიროა უკვე არსებული საგზაო ნიშნები შეიფუთოს, ხოლო სამუშაოს დასრულებისთანავე დემონტაჟი უნდა გაუკეთდეს დროებით დამონტაჟებულ საგზაო მოძრაობის ორგანიზების ტექნიკურ საშუალებებს და ქუჩის სავალი ნაწილი (ყველა შეფუთული ნიშნის ჩათვლით) მოყვანილი იქნას პირვანდელ მდგომარეობაში.

დამატებით გაცნობებთ, რომ თუ მშენებლობის პერიოდში, საპროექტო ტერიტორიის მიმდებარედ, ხორციელდება სხვა სამშენებლო სამუშაოები და დროებითი საგზაო ნიშნები, რომლებიც განთავსებულია სხვა, ნებართვის მქონე, შემსრულებელი კომპანიის მიერ და კვეთს/ეწინააღმდეგება თქვენს მიერ დასამონტაჟებელ საგზაო ნიშნებს, დროებითი საგზაო ნიშნები დაიტანოთ საჭიროებისამებრ და აუცილებლობის შემთხვევაში, სამუშაოები განახორციელოთ უკვე განთავსებული დროებითი საგზაო ნიშნების გამოყენებით. ხოლო, სხვა შემსრულებლის მიერ, სამუშაოების დასრულებისა და ნიშნების დემონტაჟის შემთხვევაში, უზრუნველყოთ თქვენი საგზაო ნიშნების სრულად მონტაჟი, მოცემული პირობების შესაბამისად.

საგზაო მოძრაობის ორგანიზების სქემის ცვლილება საჭიროებს შეთანხმებას სააგენტოსთან.

გადაწყვეტილების გასაჩივრება, დაინტერესებული მხარის მიერ, შესაძლებელია ამ გადაწყვეტილების გაცნობიდან ერთი თვის ვადაში ქალაქ თბილისის მუნიციპალიტეტის მერთან (მისამართი: ჟ. შარტავას ქუჩა N7) კანონმდებლობით დადგენილი წესით.

დანართი: სსიპ - ტრანსპორტისა და ურბანული განვითარების სააგენტოს მიერ შეთანხმებული საგზაო მოძრაობის ორგანიზების სქემები იხილეთ თანდართულ ბმულზე :

https://cloud.msda.ge/index.php/s/ZyYm9208e84juzP

პატივისცემით,

გამოყენებულია კვალიფიციური
ელექტრონული ხელმოწერა/
ელექტრონული შტამპი

ნინო ბაგაშვილი

სააგენტოს უფროსი

შენიშვნა:

ნუმერაციით აღნიშნულია საპროექტო ნიშნები, რომელიც უნდა განათავსოს ობიექტის მფლობელმა. ნუმერაციის გარეშე აღნიშნულია არსებული ან პერსპექტიული ნიშნები.

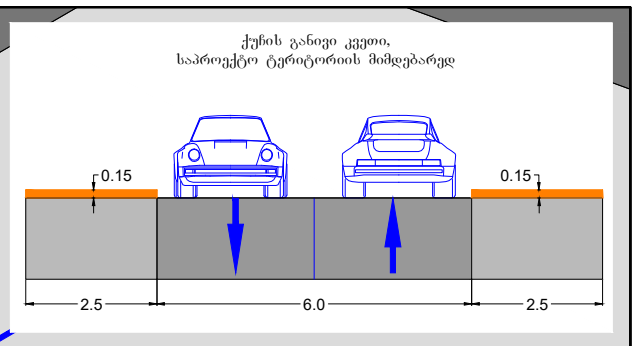

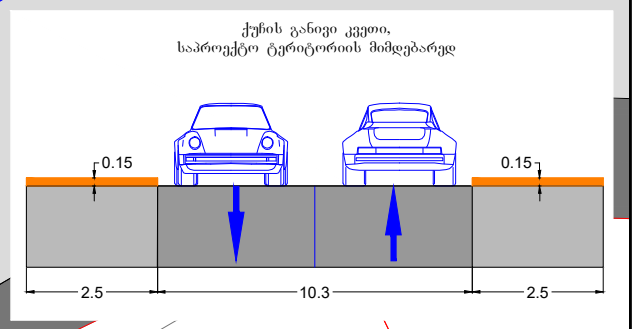

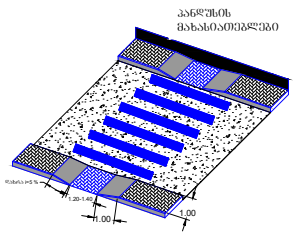

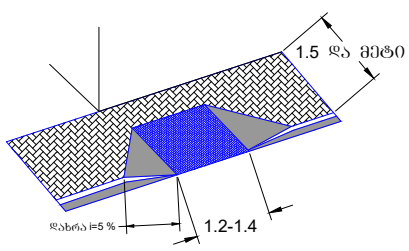

პირობითი აღნიშვნები:

- შესასვლელი
- ტროტუარის პირობითი აღნიშვნა
- გზის პირობითი აღნიშვნა
- არსებული სერვიტუტი
- საპროექტო სერვიტუტი
- შშმ პირთა პანდუსები

მ. 1:500

დამკვეთი: რკ თბილისის სამომხმარებლო კოოპერატივი	საგზაო მოძრაობის ორგანიზების სქემა (სამუშაოთა დასრულებული ვარიანტი)
ქ. თბილისი, კონსტანტინე სტანისლავსკის ქ. №11, ნაკვ. № 01.13.06.004.019–ში, მშენებარე ობიექტის საგზაო მოძრაობის ორგანიზების სქემა, საპროექტო ტერიტორიის სატრანსპორტო/საგზაო ინფრასტრუქტურის დატანით	

შენიშვნა:

სამშენებლო ღობე და ძოლგა ეწყობა ისე, რომ არ კვეთს ბოძებს და არსებულ ხე ნარგავებს.

ქვეითთა გადაადგილებისთვის შენარჩუნებულია სივრცე, არანაკლებ 0.9 მეტრი სიგანით.

ღობის განთავსება გათვალისწინებულია 2 წლის ვადით.

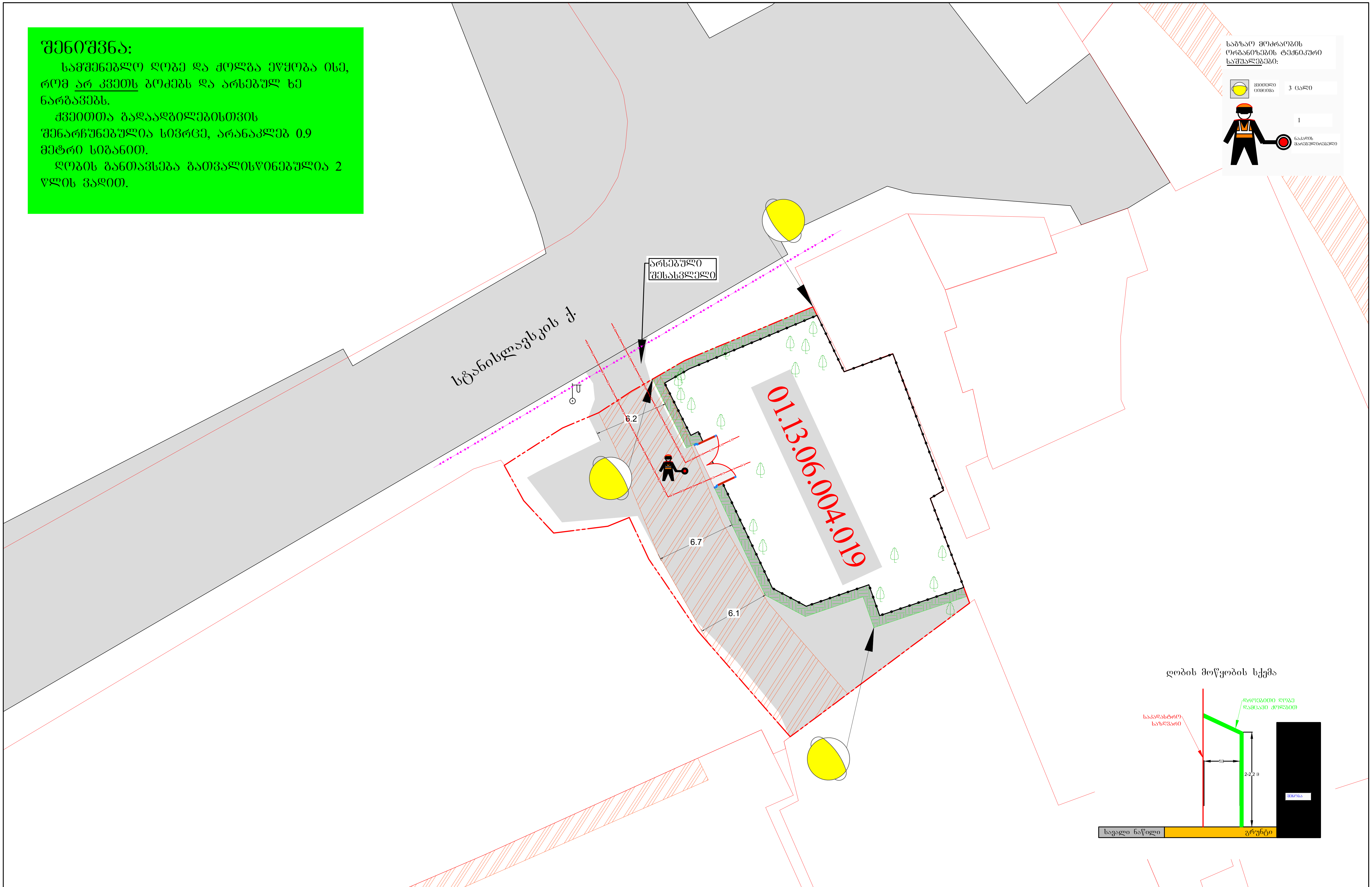

მ. 1:1000

პირობითი აღნიშვნები:

- უსაფრთხოების მოაჯირი ან ჯებირი
- სამშენებლო კოლიბონის ღობე
- ქვეითთა ნაკადის მიმართულება
- სამშენებლო ტექნიკის მიმართულება
- ღობის გადახურვა დამცავი ძოლგა

დამკვეთი: რკ თბილისის სამომხმარებლო კოოპერატივი

ქ. თბილისი, კონსტანტინე სტანისლავსკის ქ. №11, ნაკვ. № 01.13.06.004.019–ში, მშენებარე ობიექტის საგზაო მოძრაობის ორგანიზების სქემა, საპროექტო ტერიტორიის სატრანსპორტო/საგზაო ინფრასტრუქტურის დატანით

საგზაო მოძრაობის ორგანიზების სქემა (მშენებლობის პერიოდში)

შენიშვნა:

სამშენებლო ლობის მონტაჟის და დემონტაჟის სამუშაოები განხორციელდება, დაწყებიდან 10 დღის ვადაში

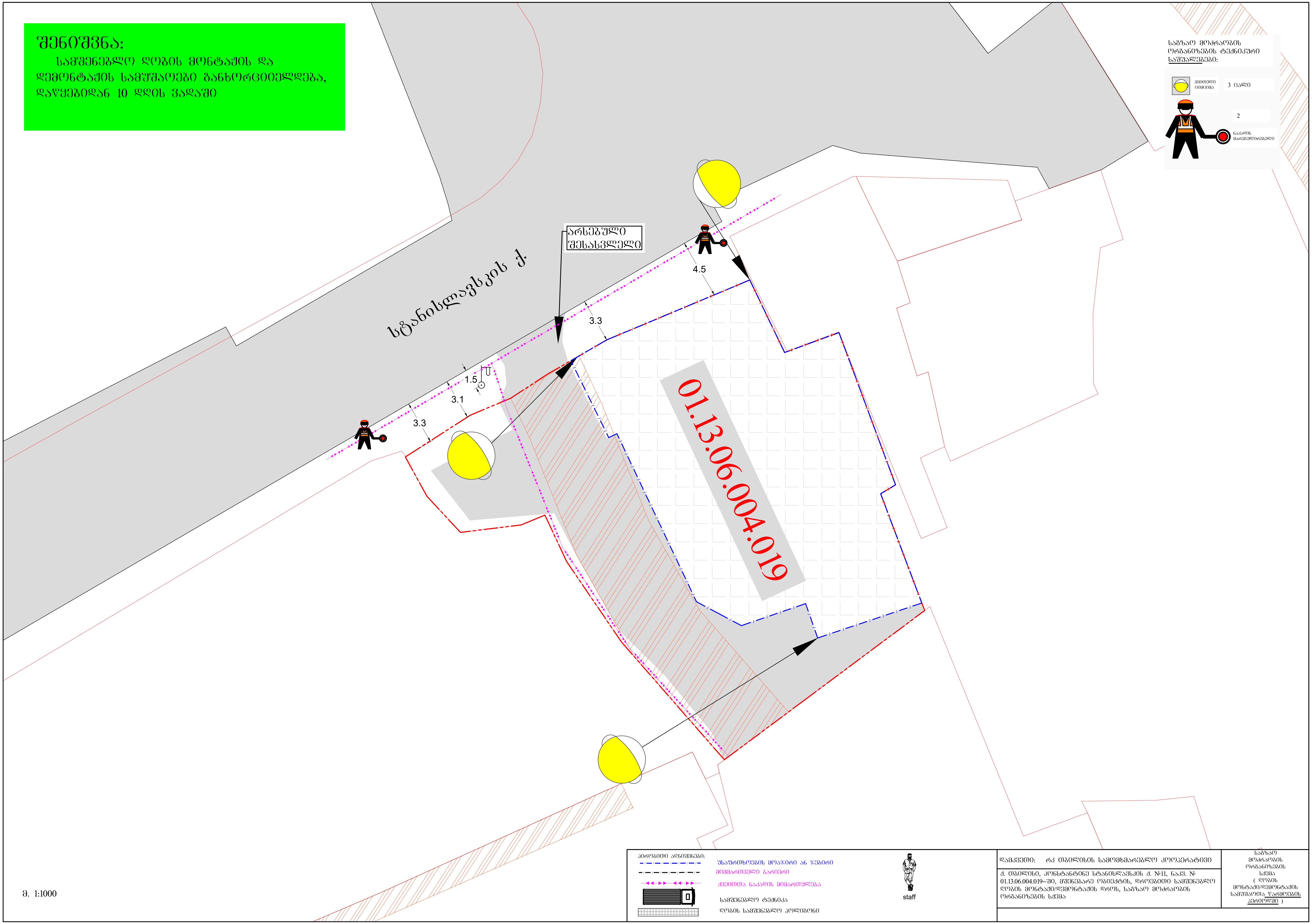

მ. 1:1000

პირობითი აღნიშვნები:		
	უსაფრთხოების მოაჯირი ან ჯებირი	staff
	მიმმართველი ბარიერი	
	ქვეითთა ნაკადის მიმართულება	
	სამშენებლო ტექნიკა	
	ლობის სამშენებლო პოლიგონი	

დამკვეთი: რკ თბილისის სამომხმარებლო კოოპერატივი	საგზაო მოძრაობის ორგანიზების სქემა (ლობის მონტაჟი/დემონტაჟის სამუშაოთა წარმოების პერიოდში)
ქ. თბილისი, კონსტანტინე სტანისლავსკის ქ. №11, ნაკვ. № 01.13.06.004.019–ში, მშენებარე ობიექტის, დროებითი სამშენებლო ლობის მონტაჟი/დემონტაჟის დროს, საგზაო მოძრაობის ორგანიზების სქემა	

საქართველო

ქალაქი თბილისი, კონსტანტინე სტანისლავსკის ქუჩა, №11. 746კვ.მ არასასოფლო-სამეურნეო დანიშნულების ს/კ №01.13.06.004.019 მიწის ნაკვეთის ტოპოგრაფიული

გეგმა



პირობითი აღნიშვნები

WGS 1984-ის კოორდინატთა სისტემის UTM პროექცია

- საცხ. შენობა
- არასაცხ. შენობა
- ფარდული
- მშენებარე შენობა
- სატრანსფორ. ჯიხური
- ხეები
- გარე განათება
- ბორდიური
- ხის ღობე
- ღობე
- ქვის კედელი
- კედელი
- ფლატე
- რკინიგზა
- სამეთვალყურეო ჭები
- ელ. გადამცემი ხაზი
- ჭიშკარი
- ბეტონი
- წყალგაყვანილობა
- კავშირგაბმულობა
- ელ. ქსელები
- ბუნებრივი აირი
- სადრენაჟო ინფრასტრუქტურა
- ინტერნეტ ქსელი

შენიშვნა: 1) ნაკვეთის საზღვარი (თუ იგი არის ნახაზზე) მითითებულია დამკვეთის მიერ

2) მიწის სამუშაოების შესრულებისას შეატყობინეთ კომუნიკაციის წარმომადგენლებს

შპს „ქალაქი“

საქართველო, თბილისი, შარტავას ქუჩა 14

ტექნიკური დირექტორი:	მ.გაი
აზომა:	მ. ბოლქვაძე
დახაზა:	მ. ბოლქვაძე
დამკვეთი:	
მასშტაბი: 1:500	18.09.2024

* GEORGIA. "KALAKI" LLC * 405482909 * საქართველო შპს "ქალაქი"

საქართველო

ქალაქი თბილისი, კონსტანტინე სტანისლავსკის ქუჩა, №11. 746კვ.მ არასასოფლო-სამეურნეო დანიშნულების
ს/კ №01.13.06.004.019 მიწის ნაკვეთის ტოპოგრაფიული

გეგმა

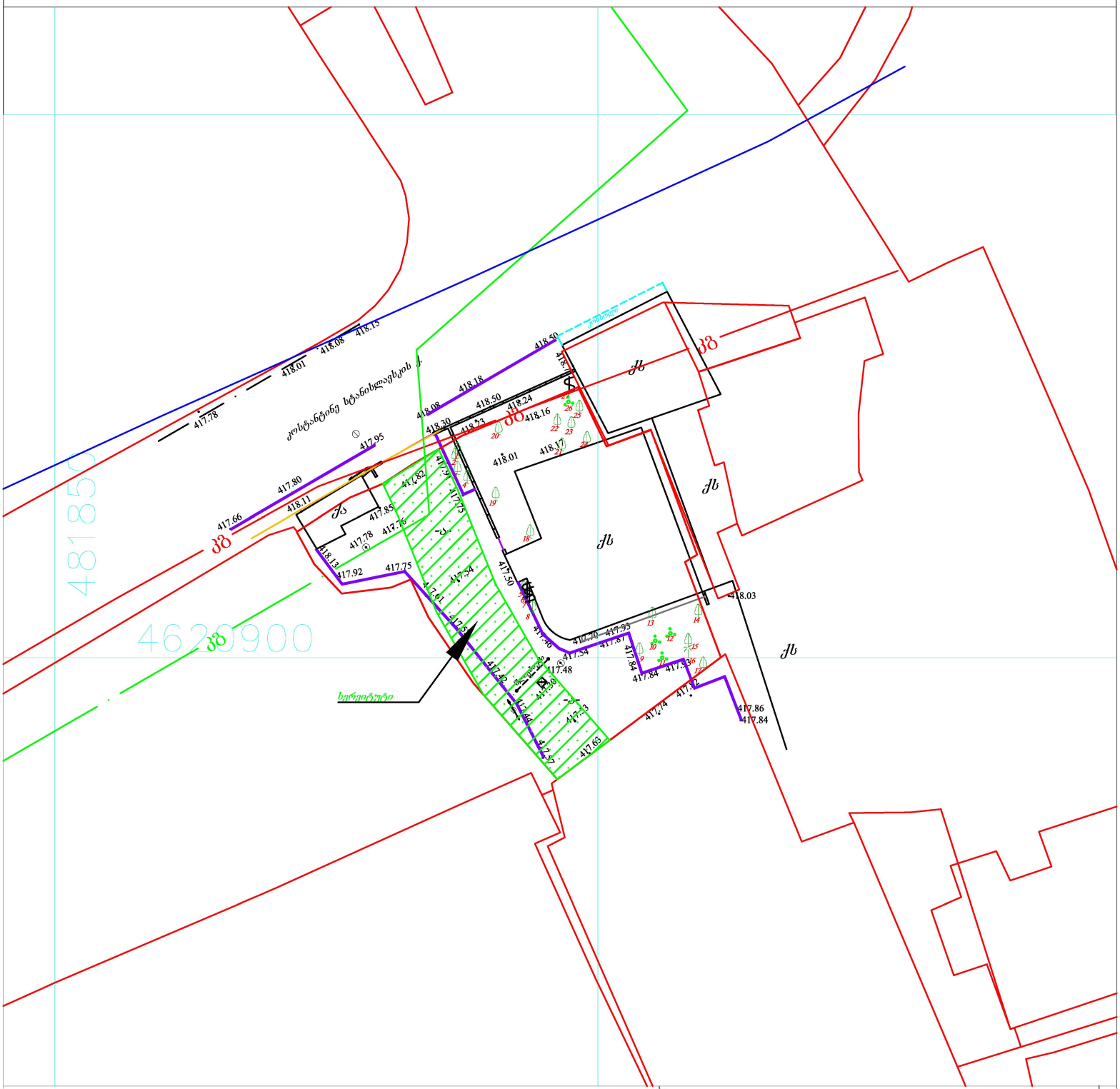

პირობითი აღნიშვნები

WGS 1984-ის კოორდინატთა სისტემის UTM პროექცია

ძს	საცხ. შენობა	ბორდიული ხის ღობე	ჭიშკარი
ძა	არასაცხ. შენობა	ღობე	ბეტონი
	ფარდული	ქვის კედელი	წყალგაყვანილობა
	მშენებარე შენობა	კედელი	კავშირგაბმულობა
	სატრანსფორ. ჯიხური	ფლატე	ელ. ქსელები
	ხეები გარე განათება	რკინიგზა	ბუნებრივი აირი
		სამეთვალყურეო ჭები	სადრენაჟო ინფრასტრუქტურა
		ელ. გადამცემი ბაზი	ინტერნეტ ქსელი

შენიშვნა:1) ნაკვეთის საზღვარი (თუ იგი არის ნახაზზე) მითითებულია დამკვეთის მიერ

2) მიწის სამუშაოების შესრულებისას შეატყობინეთ კომუნიკაციის წარმომადგენლებს

შპს „ქალაქი“
საქართველო, თბილისი, შარტავას ქუჩა 14

ტექნიკური დირექტორი:		ვ.ვაი
აზომა:		მ. ბოლქვაძე
დახაზა:		მ. ბოლქვაძე
დამკვეთი:		
მაშტაბი: 1:500		18.09.2024წ