გამოყენებული წესები - „შენობა-ნაგებობის უსაფრთხოების წესები“

ჩამოთვალეთ შენობის დაკავებულებები და აღწერეთ თითოეული გამოყენება	
სც-2 (310.4) საცხოვრებელი ჯგუფი.	1-12 სართულებზე
სწ-2 (311.3) სასაწყობო ჯგუფი “ავტოსადგომ გარაჟებს და არაწვადი მასალის შესანახ სასაწყობო სივრცეებს”	-2, -1 სართული
დს (312.1) დამხმარე ჯგუფი „წყლის ავზი“	-1 სართული

კონსტრუქციის ტიპი:	
განსაზღვრეთ კონსტრუქციის ტიპი ახალი შენობისთვის: **მაგალითი: II-A, II-B, V-A, V-B**	**I-A** ტიპი

სიმაღლის შეზღუდვები **ცხრილი 503 -ის მიხედვით**		
დაკავებულობები	**დასაშვები სართულიანობა**	**შემოთავაზებული სართულიანობა**
საცხოვრებელი ჯგუფი სც-2	შეუზღუდავი	12
სასაწყობე ჯგუფი სწ-2	შეუზღუდავი	2
დამხამარე ჯგუფი დს	შეუზღუდავი	1
	დასაშვები	**შემოთავაზებული**
საერთო სიმაღლე =	შეუზღუდავი	42.4
მიწის ზემოთ სართულის რაოდენობა =		12

ფართობის შეზღუდვები **ცხრილი 503 -ის მიხედვით**		
დაკავებულობები	**დასაშვები ფართობი**	**შემოთავაზებული ფართობი**
სასაწყობე ჯგუფი სწ-2 (-2 სართ.)	შეუზღუდავი	1769.8
დამხამარე ჯგუფი დს (-1 სართ.)	შეუზღუდავი	35.8
სასაწყობე ჯგუფი სწ-2 (-1 სართ.)	შეუზღუდავი	1639.0
საცხოვრებელი ჯგუფი სც-2 (1-12 სართ.)	შეუზღუდავი	985.9
იატაკის საერთო ფართობი =	**18331**	
იატაკების რაოდენობა =	**14**	
შენობის საერთო ფართობი სართულების გარე პერიმეტრებით =	**23300**	

გარე კედლის ცეცხლმედეგობისა და ღიობისადმი მოთხოვნები **ცხრილების 602-ის და 705.8 -ის მიხედვით**									
გარე კედელი	**ხანძარსაწინააღმდეგო მანძილი** (მეტრი)	**ცეცხლმედეგობის ხარისხი** (საათი)		**კედლის ღიობების ფართობი** (კედლის %)					
		მოთხოვნილი	**გათვალისწინებული**	**დასაშვები**			**გათვალისწინებული**		
				დაცული	**დაუცველი საშხეფებით**	**დაუცველი**	**დაცული**	**დაუცველი საშხეფებით**	**დაუცველი**
1-4 ღეძებში	>9.0მ	0	0	შეუზღუდავი	შეუზღუდავი	შეუზღუდავი	-	-	აკმაყოფილებს
4-1 ღერძებში	>9.0მ	0	0	შეუზღუდავი	შეუზღუდავი	შეუზღუდავი	-	-	აკმაყოფილებს
N-A ღეძებში	>9.0მ	0	0	შეუზღუდავი	შეუზღუდავი	შეუზღუდავი	-	-	აკმაყოფილებს
A-N ღერძებში	>9.0მ	0	0	შეუზღუდავი	შეუზღუდავი	შეუზღუდავი	-	-	აკმაყოფილებს

ხანძრისაგან დაცვის სისტემებისადმი მოთხოვნები							
დაკავებულობები/სივრცეები/გასასვლელი საშუალებები	**ავტოსაშხეფი სისტემა**	**ალტერნატიული ავტომატური ცეცხლსაქრობი სისტემები**	**ხელით სამართავი სახანძრო განგაშის სისტემები**	**სახანძრო მილდგარების სისტემები**	**კვამლის საკონტროლო სისტემები**	**ხელის ცეცხლმაქრები**	**საავარიო განგაშის სისტემები**
საცხოვრებელი ჯგუფი სც-2	-	-	-	-	-	-	კი
სასაწყობე ჯგუფი სწ-2	კი	-	კი	-	მექანიკური განიავება	კი	
დამხამარე ჯგუფი დს	კი	-	კი	-	-	კი	
ავტოსადგომი	კი	-	კი	კი	მექანიკური განიავება/ კვამლის გაწოვა	კი	
დერეფნები	კი	-	კი	კი	მექანიკური განიავება / კვამლის გაწოვა	კი	
ტამბური	-	-	-	-	მექანიკური განიავება/ დაწნევის სისტემა	-	
კიბის უჯრედი	-	-	-	-	დაწნევის სისტემა	-	
ლიფტის შახტა	-	-	-	-	დაწნევის სისტემა	-	
სახანძრო-ამაშველო სამსახურის მიერ გამოსაყენებელი მისაერთებლები				კი			

განიავების მოთხოვნა		
დაკავებულობები/სივრცეები/გასასვლელი საშუალებები	ბუნებრივი განიავება	ხელოვნური განიავება
საცხოვრებელი ჯგუფი სც-2	კი	-
სასაწყობე ჯგუფი სწ-2	-	კი
დამხმარე ჯგუფი დს	-	კი
ტამბური	-	კი
დერეფნები	-	კი
კიბის უჯრედი	-	კი

თითოეული სართულიდან გასასვლელი საშუალება									
სართულები	დაკავებულობა და დაკავებულობის დატვირთვის ჯამური მაჩვენებელი	მოთხოვნილი გასასვლელების/გასასვლელთან მისადგომის რაოდენობა	გათვალისწინებული გასასვლელების/გასასვლელთან მისადგომის რაოდენობა და ტიპი	გასასვლელი საშუალებების სიგანე					
				გზა-კიბეები		დერაფანი,		გასასვლელის გზა-კარი	
				მოთხოვნილი	გათვალისწინებული	მოთხოვნილი	გათვალისწინებული	მოთხოვნილი	გათვალისწინებული
-2 სართული	92	2	2 (შიგა და გარე გასასვლელის გზა-კიბეები)	1,2	>1,2	-	-	0,82	>0,82
-1 სართული	87	2	2 (შიგა და გარე გასასვლელის გზა-კიბეები)	1,2	>1,2	-	-	0,82	>0,82
პირველი სართული	61	2	3 (შიგა და გარე გასასვლელის გზა-კიბეები)	-	-	1,2	>1,2	0,82	>0,82
მეორე - მეთორმეტე სართული	61	2	3 (შიგა და გარე გასასვლელის გზა-კიბეები)	1,2	>1,2	1,2	>1,2	0,82	>0,82

წყალსადენი სისტემის ფიქსირებული მოწყობილობების რაოდენობა-საცხოვრებელი ჯგუფი
სც-2 და სც-3 ქვეჯგუფები
ცხრილი 1602.1-ის მიხედვით

სართულები	საცხოვრებელი ერთეული	ფიქსირებული მოწყობილობები									
		უნიტაზი (ერთ საცხოვრებელ ერთეულზე)		ტუალეტის ხელსაბანები (ერთ საცხოვრებელ ერთეულზე)		აბაზანა/შხაპი (ერთ საცხოვრებელ ერთეულზე)		სამზარეულოს ნიჟარა (ერთ საცხოვრებელ ერთეულზე)		ავტომატური სარეცხი მანქანის მისაერთებელი	
		მოთხოვნილი	გათვალისწინებული	მოთხოვნილი	გათვალისწინებული	მოთხოვნილი	გათვალისწინებული	მოთხოვნილი	გათვალისწინებული	მოთხოვნილი	გათვალისწინებული
პირველი - მეთორმეტე სართული	17	1	1	1	1	1	1	1	1	1	1

გამოყენებული პირობითი აღნიშვნები

	საპადასტრო საზღვარი
-3.30	ნიშნული გეგმაზე
1	ჭრილის ხაზი
	ქედლის ცეცხლმედეგობის ხარისხი 1 საათი
	ქედლის ცეცხლმედეგობის ხარისხი 2 საათი
	გასასვლელამდე სავალი მანძილი
	მისაწვდომი სვლაგზი
+3.900 +3.800	ნიშნული ჭრილზე, ფასადზე
	გაძლიერებული ბეტონის სტრუქტურული ელემენტები 3 სთ-იანი ხანძარმედეგობით (სვეტი, ჯოჯი, დიაფრაგმა
	გაძლიერებული ბეტონის სტრუქტურული ელემენტები 2 სთ-იანი ხანძარმედეგობით (სართულშუა და გადახურვის ფილა)
	ბეტონის ბლოკის 200 იანი კედელი
	ბეტონის ბლოკის 100 იანი კედელი
	შახტის აღმნიშვნელი
1	ღერძის ხაზი
L=11.8 m 10%	პანდუსის ქანობის მაჩვენებელი
	სავაჭრო დაკავებულობა (ს3)
	საცხოვრებელი დაკავებულობა (სც-2)
	სასაწყობო დაკავებულობა (სწ-2)
	წარმოსახვითი ხაზი

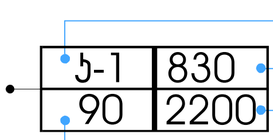

ჯარის სპეციფიკაციის №

ჯარის თავისუფალი სიგანე

ჯარის თავისუფალი სიმაღლე

ხანძარმედეგობა

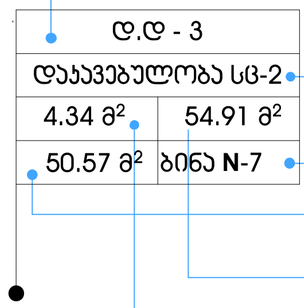

დაკავებულობის დატვირთვა

დაკავებულობის ჯგუფი (ქვეჯგუფი)

სივრცის ნომერი

დაკავებულობის ჯამური ფართი

საცხოვრებელი ფართი

საზაფხულო ფართი

სიმბოლოს სახელწოდება

	სახანძრო მილდგარი
	სახანძრო-სამაშველო სამსახურის მიერ გამოსაყენებელი მისაერთებელი
	ხელის ცეცხლსაქრობი
	სახანძრო განგაშის ღილაკი
	ჯვამლის ავტომატური აღმომჩენი
	ავტოსაშხეფი
	საევაკუაციო გასავლელის მაჩვენებელი
	სასმელი წყლის აპარატი
	კვამლზე მორეაგირე აპარატი
	საგანგებო ხმოვანი განგაშის საკომუნიკაციო სისტემა
	ალტერნატიული ავტომატური ცეცხსაქრობი სისტემა

მრავალბინიანი საცხოვრებელი სახლი

ექსპლიკაცია

გამოყენებული პირობითი აღნიშვნები

	საპადასტრო საზღვარი
-3.30	ნიშნული გეგმაზე
1	ჭრილის ხაზი
	ქედლის ცეცხლმედეგობის ხარისხი 1 საათი
	ქედლის ცეცხლმედეგობის ხარისხი 2 საათი
	გასასვლელამდე სავალი მანძილი
	მისაწვდომი სვლაგზი
+3.900 +3.800	ნიშნული ჭრილზე, ფასადზე
	გაძლიერებული ბეტონის სტრუქტურული ელემენტები 2 სთ-იანი ხანძარმედეგობით (სვეტი, ჯოჯი, დიაფრაგმა, გადახურვის ფილა)
	ბეტონის ბლოკის 200 იანი კედელი
	ბეტონის ბლოკის 100 იანი კედელი
	შახტის აღმნიშვნელი
1	ღერძის ხაზი
L=11.8 m 10%	პანდუსის ქანობის მაჩვენებელი
	სავაჭრო დაკავებულობა (ს3)
	საცხოვრებელი დაკავებულობა (სც-2)
	სასაწყობო დაკავებულობა (სწ-2)
	წარმოსახვითი ხაზი

ძირითადი გეგმა

შემსრულებელი

შპს "ლენდ მარკ პეოჯექტი"

ვაჟა-ფშაველას 80-2 ქვარგალი. 118, საკარიმჭელო თბილისის ტელ: +995 032 222 00 88

ძირითადი შენიშვნები

პროექტი:

მრავალბინიანი საცხოვრებელი სახლი

ნუცუბიძის IV მ/რ "მზეტყვარი-2"-ის მიმდებარედ

TITLE:

პირობითი აღნიშვნები

SEAL:	შემსრულა:	ხელმოწერა:	
	შემოწმდა:	ხელმოწერა:	
	თარიღი:	19.04.2021	
	შენიშვნა:		
ნახაზის ნომ:	ფორმატი: A2	რევიზია:	სკალა: ს.პ



ბინათმშენებლობის ობიექტის ადგილმდებარეობის სიტუაციური სქემა

ქალაქი ბათუმი

ზომა: 1:500

საკადასტრო კოდი	05.24.01.001.A.001.001.0001
	საკუთრების ფორმა
	მიწის ნაკვეთის ფართობი 1 ჰა 2000 კვ.მ
	მშენებლობის ფართობი 2 ჰა 0000 კვ.მ
	მიწის ნაკვეთის საზღვარი
	მშენებარე შენობა
	არსებული შენობა
	ტროტუარი
	ასაწევი ბარიერი
	ავტოსადგომი ადგილების ნუმერაცია
	ხეების განთავსების ადგილები
	ბეტონის ღობე
	ბეტონის ქვაბული
	ასაწევი ბარიერი
	ტროტუარი
	ასაწევი ბარიერი
	ავტოსადგომი ადგილების ნუმერაცია
	ხეების განთავსების ადგილები
	ბეტონის ღობე
	ბეტონის ქვაბული

შპს „ქალაქის ცენტრი“
ქალაქი ბათუმი, 6-ე კილომეტრი, 11 ჩ, კორპუსი 1
+995 222 000 88

პროექტის ავტორი	
პროექტის დასახელება	ბინათმშენებლობის ობიექტის ადგილმდებარეობის სიტუაციური სქემა
ობიექტის მისამართი	ქალაქი ბათუმი
დამკვეთი	

ხელმძღვანელი			
მთავარი არქიტექტორი			
დამკვეთი			
		19.04.2021	თარიღი
			ნახაზის ნომერი
ნახაზის დასახელება	ფორმატი A1	ასლების რაოდენობა	ფურცლების ჯამური რაოდენობა ს.ა

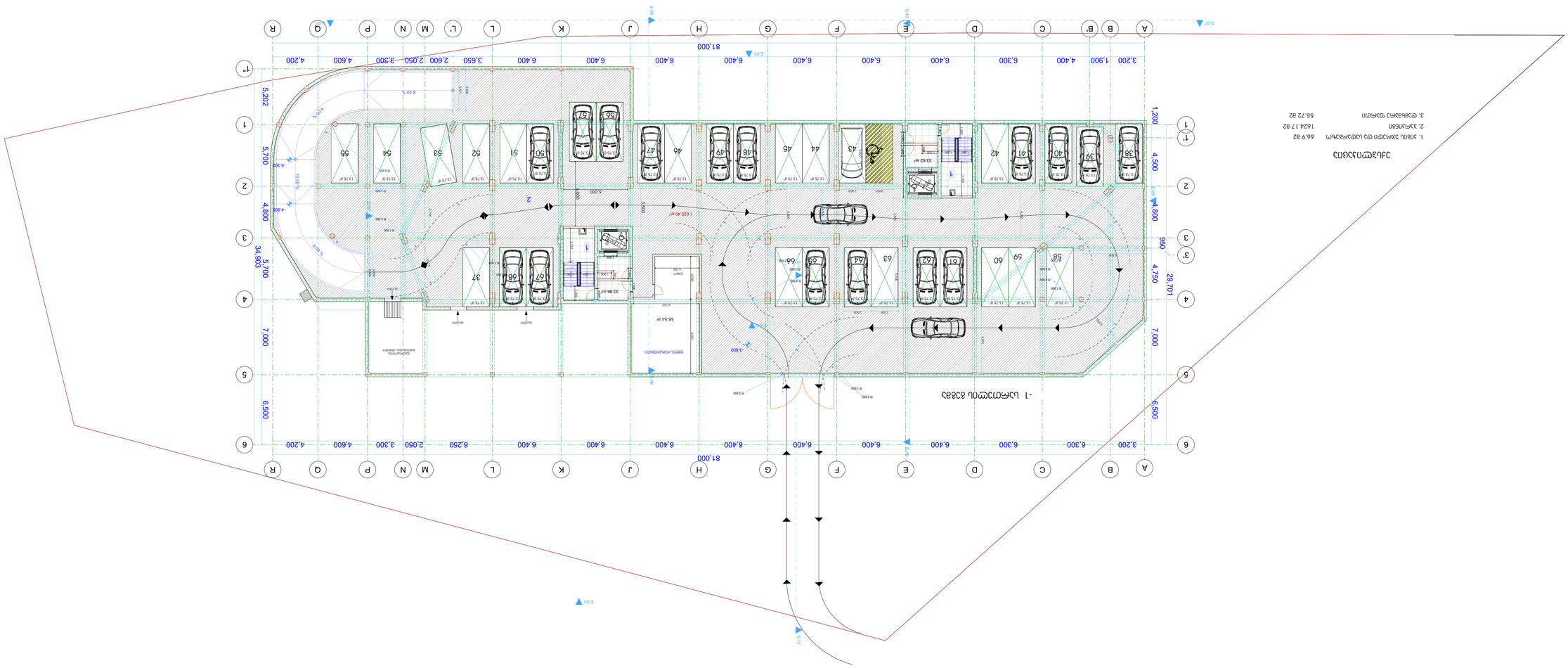
A
B
B'
C
D
E
F
G
H
J
K
L
L'
M
N
P
Q
R
1
2
3
4
5
6
81,000
3,200
1,900
4,400
6,300
6,400
6,650
6,250
3,300
2,050
2,600
4,600
4,200
1,200
4,500
950
4,750
29,701
5,202
5,700
4,800
34,903
7,000
6,500
1 - სართული ავტოსადგომი
1. ობიექტის ზედა ნიშნული ეტლით მოსარგებლე პირებისთვის 66.9 მ
2. პანდუსის ქვედა ნიშნული 1624.17 მ
3. ლიფტის ფარდულის ნიშნული 56.72 მ
ექსპლიკაცია
სულ ავტოსადგომი ადგილების რაოდენობა 61
მ.შ. ეტლით მოსარგებლე პირებისთვის განკუთვნილი ადგილების რაოდენობა 2
ავტომობილის ზომები 2.5 მ x 5.0 მ
ეტლით მოსარგებლე პირებისთვის განკუთვნილი ადგილების ზომები 3.5 მ x 5.0 მ
ავტომობილის მოძრაობის მიმართულება
ავტომობილის მოძრაობის მიმართულება ორმხრივი
ავტომობილის მოძრაობის მიმართულება ცალმხრივი
ეტლით მოსარგებლე პირთა ადგილი
ელექტრომობილის დამტენი სადგური
ველოსიპედის სადგომი
ავტომობილის მოძრაობის მიმართულების ისარი
ასფალტის საფარი
ბეტონის საფარი
ბეტონის ბორდიური
ბეტონის ბორდიური ეტლით მოსარგებლე პირთა ადგილზე
ბეტონის ბორდიური ველოსიპედის სადგომზე
ბეტონის ბორდიური ავტომობილის სადგომზე
ბეტონის ბორდიური ავტომობილის სადგომზე
ბეტონის ბორდიური ავტომობილ

ЗАСТРОЙКА ЖИЛОГО КОМПЛЕКСА С ОБЩЕСТВЕННЫМ ЦЕНТРОМ

ЭЛЕКТРОСНАБЖЕНИЕ

ОБЩЕСТВЕННЫЙ ЦЕНТР. ЭЛЕКТРООБОРУДОВАНИЕ И ЭЛЕКТРООСВЕЩЕНИЕ

Граница участка проектирования	
Красные линии	
Граница земельного участка	-3.30
Проектируемое здание	1
Подземный пешеходный переход 1 (сущ.)	
Подземный пешеходный переход 2 (сущ.)	
Автомобильная дорога проектируемая	
Автомобильная дорога существующая	
Пешеходная зона	
Наружное освещение	
Автомобильная дорога с асфальтобетонным покрытием 2 категории (ул. Ольховая, ул. Ольховая 1, ул. Ольховая 2, ул. Ольховая 3, ул. Ольховая 4, ул. Ольховая 5, ул. Ольховая 6, ул. Ольховая 7, ул. Ольховая 8, ул. Ольховая 9, ул. Ольховая 10, ул. Ольховая 11, ул. Ольховая 12, ул. Ольховая 13, ул. Ольховая 14, ул. Ольховая 15, ул. Ольховая 16, ул. Ольховая 17, ул. Ольховая 18, ул. Ольховая 19, ул. Ольховая 20, ул. Ольховая 21, ул. Ольховая 22, ул. Ольховая 23, ул. Ольховая 24, ул. Ольховая 25, ул. Ольховая 26, ул. Ольховая 27, ул. Ольховая 28, ул. Ольховая 29, ул. Ольховая 30, ул. Ольховая 31, ул. Ольховая 32, ул. Ольховая 33, ул. Ольховая 34, ул. Ольховая 35, ул. Ольховая 36, ул. Ольховая 37, ул. Ольховая 38, ул. Ольховая 39, ул. Ольховая 40, ул. Ольховая 41, ул. Ольховая 42, ул. Ольховая 43, ул. Ольховая 44, ул. Ольховая 45, ул. Ольховая 46, ул. Ольховая 47, ул. Ольховая 48, ул. Ольховая 49, ул. Ольховая 50, ул. Ольховая 51, ул. Ольховая 52, ул. Ольховая 53, ул. Ольховая 54, ул. Ольховая 55, ул. Ольховая 56, ул. Ольховая 57, ул. Ольховая 58, ул. Ольховая 59, ул. Ольховая 60, ул. Ольховая 61, ул. Ольховая 62, ул. Ольховая 63, ул. Ольховая 64, ул. Ольховая 65, ул. Ольховая 66, ул. Ольховая 67, ул. Ольховая 68, ул. Ольховая 69, ул. Ольховая 70, ул. Ольховая 71, ул. Ольховая 72, ул. Ольховая 73, ул. Ольховая 74, ул. Ольховая 75, ул. Ольховая 76, ул. Ольховая 77, ул. Ольховая 78, ул. Ольховая 79, ул. Ольховая 80, ул. Ольховая 81, ул. Ольховая 82, ул. Ольховая 83, ул. Ольховая 84, ул. Ольховая 85, ул. Ольховая 86, ул. Ольховая 87, ул. Ольховая 88, ул. Ольховая 89, ул. Ольховая 90, ул. Ольховая 91, ул. Ольховая 92, ул. Ольховая 93, ул. Ольховая 94, ул. Ольховая 95, ул. Ольховая 96, ул. Ольховая 97, ул. Ольховая 98, ул. Ольховая 99, ул. Ольховая 100 км 0+000 – км 0+000

ՀԱՏԱԿԱՆ ՍՊԱՍԱՐԿՄԱՆ ՆԱԽԱԳԻԾ

ՀԱՏԱԿԱՑՄԱՆ ՀԱՄԱՐ

ՀԱՏԱԿԱՑՎՈՂ ՏԱՐԱԾՔՆԵՐԻ ՑՈՒՑԱԿ

ՀԱՏԱԿԱՑՎՈՂ ՏԱՐԱԾՔՆԵՐԻ ՑՈՒՑԱԿ

1. ՀՈՒՆԱՐ ՅԱՀԱՐԿՄԱՆ ԵՎ ԱՇԽԱՏԱՆՔԻ	122.3 ՔՄ
2. ԱՇԽԱՏԱՆՔԻ ՊԱՀՈՒՄ	132.33 ՔՄ
3. ՀՈՒՆԱՐԻ ՍԱՀՈՒՄ	794.72 ՔՄ

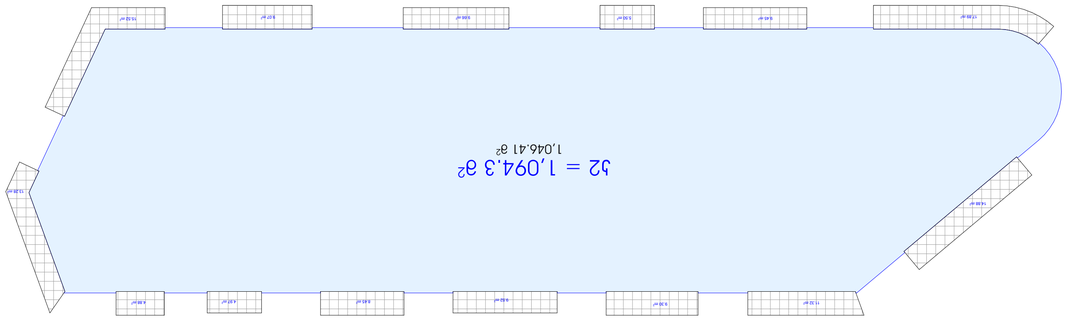

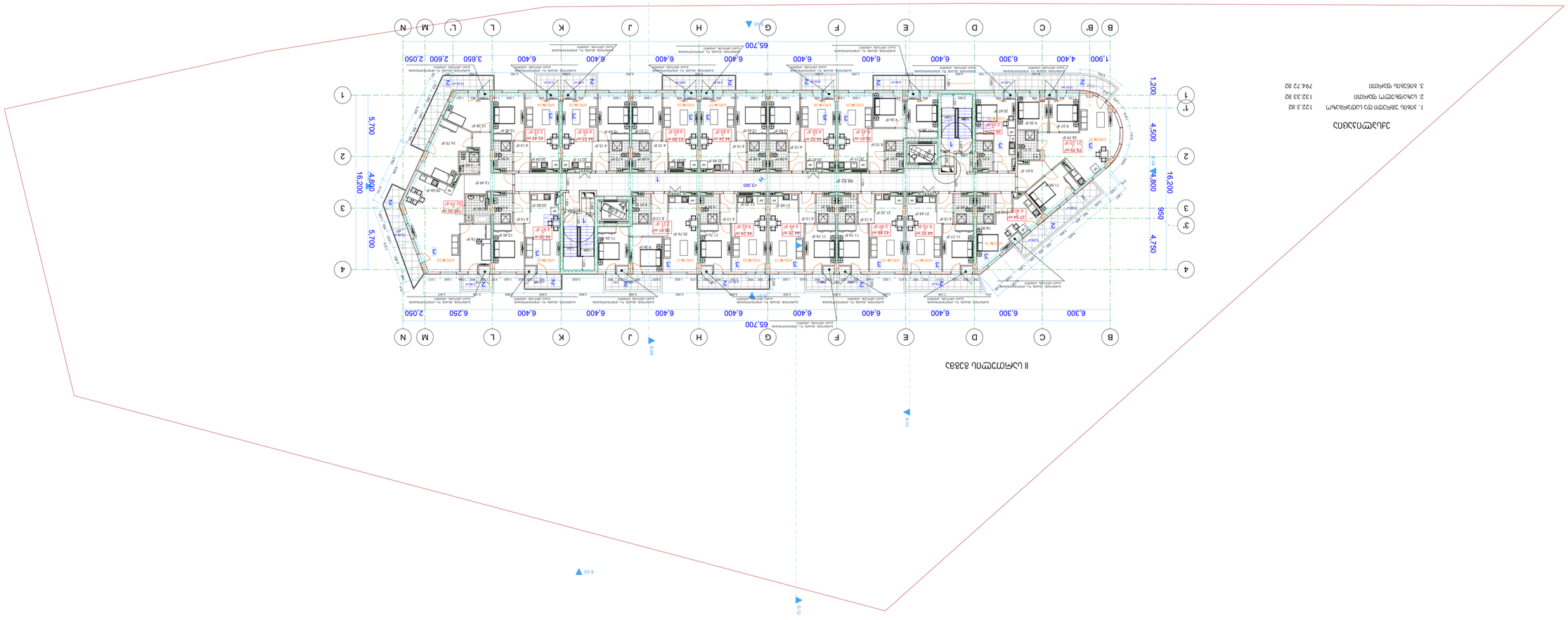
65,700
1,900
4,400
6,300
6,400
6,400
6,400

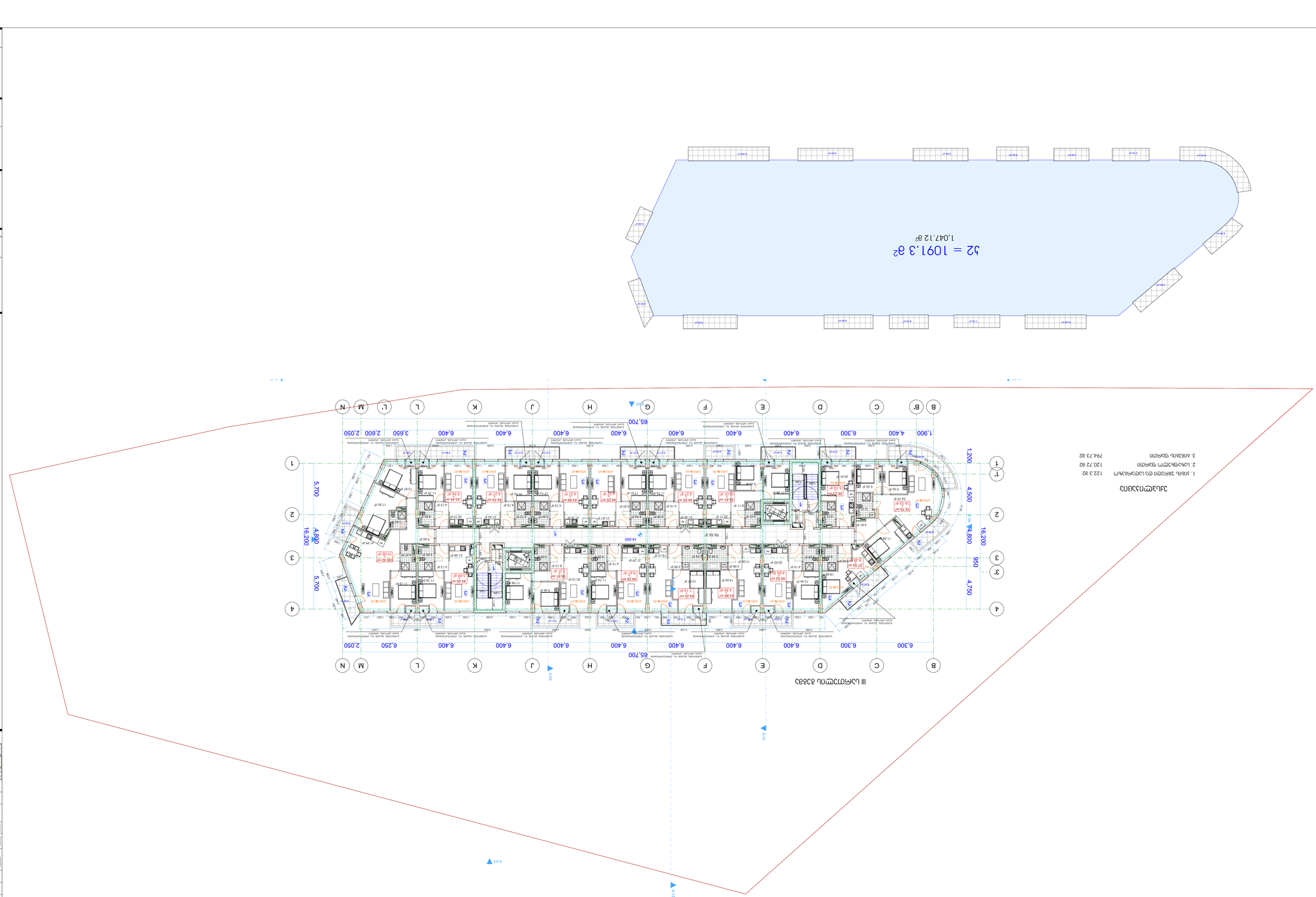
52 = 1091.3 g²
1,047.12 g²
ш 1:200 ситуационный план
1. Общая площадь участка 122.3 га
2. Площадь застройки 120.72 га
3. Площадь озеленения 794.73 га
Экспликация помещений
Экспликация полов
Условные обозначения
Наименование и номер документа, на который дана ссылка
Обозначение несущих конструкций, подлежащих огнезащите с указанием предела огнестойкости
Обозначение ограждающих конструкций, подлежащих огнезащите с указанием предела огнестойкости
Обозначение участков перекрытий

ՀԱՐԿԱՅԻՆ ՀԱՄԱԼԻՐ ՀԱՄԱԼՍԱՐԱՆԱՅԻՆ ՀԱՄԱԼԻՐ

ՀԱՏԱԿԱԳԾԵՐ

ՀԱՅԿԱԿԱՆ ՀԱՆՐԱՊԵՏՈՒԹՅԱՆ ՏԱՐԱԾՔԱՅԻՆ ԿԱՌԱՎԱՐՄԱՆ ԵՎ ՔԱՂԱՔԱՇԻՆՈՒԹՅԱՆ ՊԵՏԱԿԱՆ ԿՈՄԻՏԵ

ՀՀ ՏԱՐԱԾՔԱՅԻՆ ԿԱՌԱՎԱՐՄԱՆ ԵՎ ՔԱՂԱՔԱՇԻՆՈՒԹՅԱՆ ՊԵՏԱԿԱՆ ԿՈՄԻՏԵ

ՀՀ, ԿՈՏԱՅՔԻ ՄԱՐԶ, ԱՐԱՐԱՏ ՔԱՂԱՔ, ՀԱՅՐԻԿ ՄՈՒՐԱՑ ՓՈՂՈՑ, 1-ԻՆ ՆՐԲ. ՇԵՆՔ

+374 (0) 22 222 00 88

ՀՀ ՏԱՐԱԾՔԱՅԻՆ ԿԱՌԱՎԱՐՄԱՆ ԵՎ ՔԱՂԱՔԱՇԻՆՈՒԹՅԱՆ ՊԵՏԱԿԱՆ ԿՈՄԻՏԵ

ԱՐԱՐԱՏ ՔԱՂԱՔԻ ԱՐԵՎՄՏՅԱՆ ՄԱՍԻ ՀԱՄԱԼՍԱՐԱՆԻ ՀԱՄԱԼՍԱՐԱՆԱՅԻՆ ՀԱՄԱԼԻՐ

ՀԱՄԱԼՍԱՐԱՆԻ ՇԵՆՔԵՐԻ ԵՎ

ЗЕМЕЛЬНЫЙ УЧАСТОК ПОД ЖИЛИЩНОЕ СТРОИТЕЛЬСТВО

ГЕНЕРАЛЬНЫЙ ПЛАН

ГЕНЕРАЛЬНЫЙ ПЛАН ЗЕМЕЛЬНОГО УЧАСТКА С ОБОЗНАЧЕНИЕМ ГРАНИЦ ЗОН С ОСОБЫМИ УСЛОВИЯМИ ИСПОЛЬЗОВАНИЯ ТЕРРИТОРИИ

- ГРАНИЦА ЗЕМЕЛЬНОГО УЧАСТКА
- ГРАНИЦА ЗОНЫ С ОСОБЫМИ УСЛОВИЯМИ ИСПОЛЬЗОВАНИЯ ТЕРРИТОРИИ
- ГРАНИЦА ЗОНЫ ОХРАНЫ ОБЪЕКТОВ КУЛЬТУРНОГО НАСЛЕДИЯ

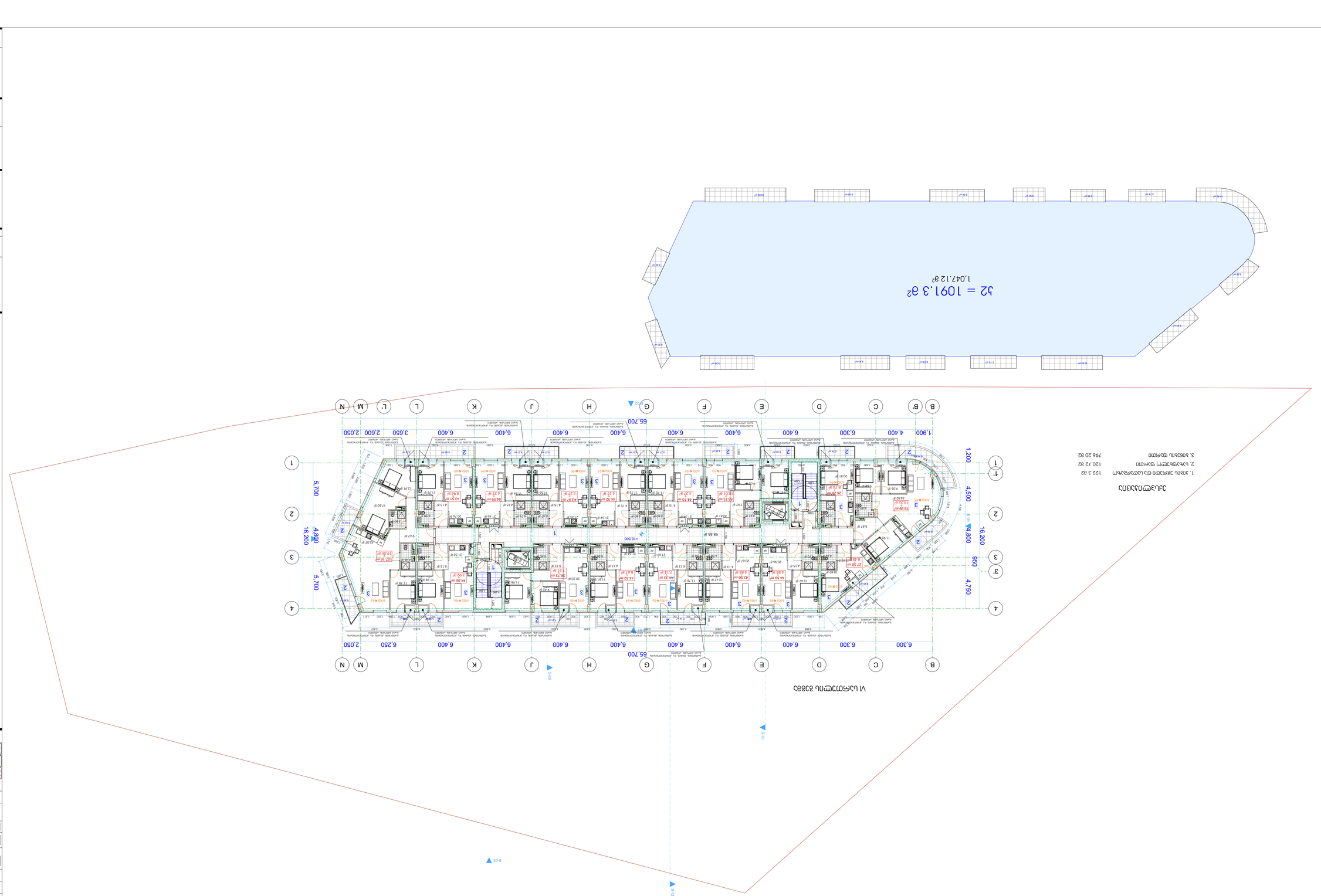
52 = 1091.3 g²
1,047.12 g²
65,700
1,900 4,400 6,300 6,400 6,400 6,400

ჯამური ფართობების ცხრილი

სართული	ფართობი მ²
1. სართული ჯამური ფართობი	122.3 მ²
2. სართული ჯამური ფართობი	118.62 მ²
3. სართული ჯამური ფართობი	796.20 მ²

ვერტიკალური ელემენტების ცხრილი

ელემენტის ტიპი	ფართობი მ²
ლიფტი	12.00 მ²
ლიფტი	12.00 მ²
ლიფტი	12.00 მ²

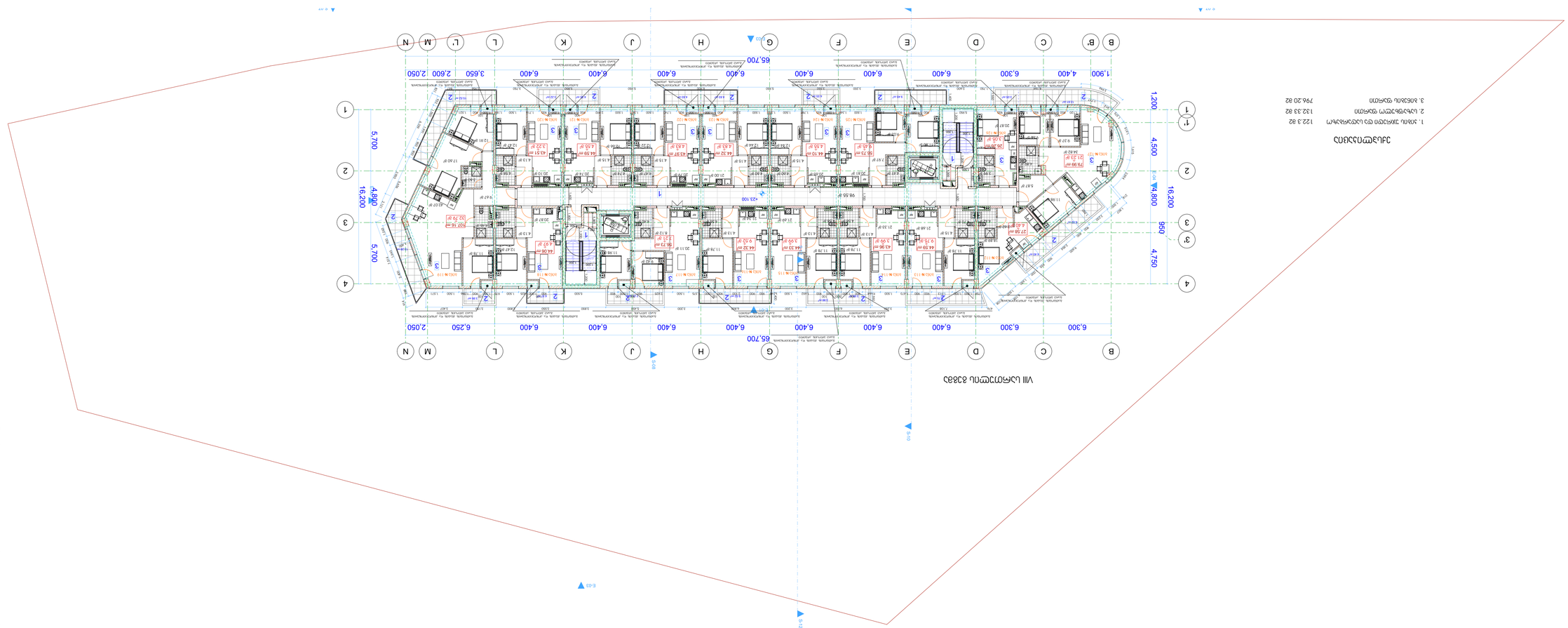
VIII ბლოკის გენერალური გეგმა
1:200
65,700
1,900 4,400 6,300 6,400 6,400 6,400

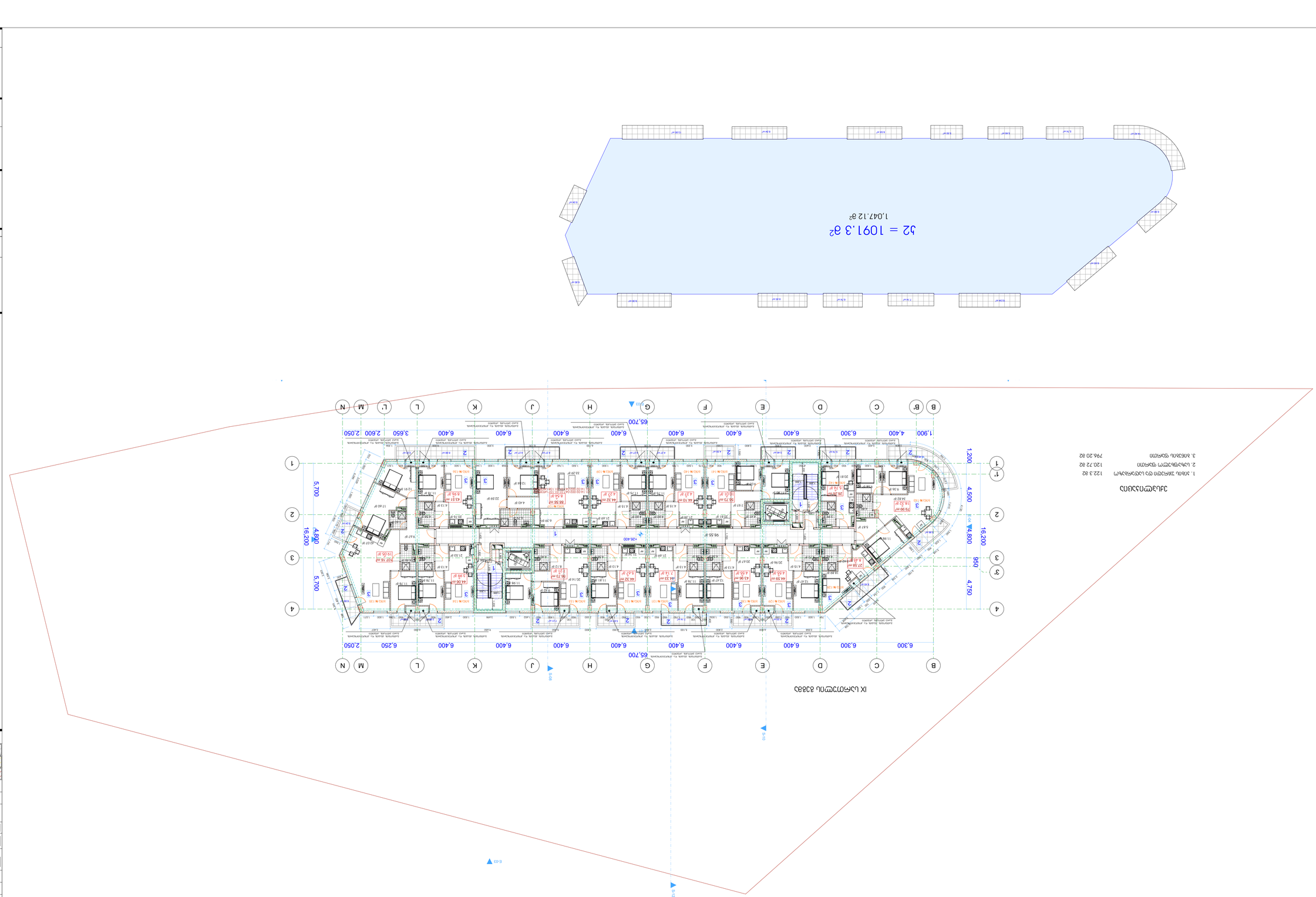
B
B'
C
D
E
F
G
H
J
K
L
L'
M
N
1
1'
2
3
3'
4
1,900
4,400
6,300
6,400
6,400
6,400

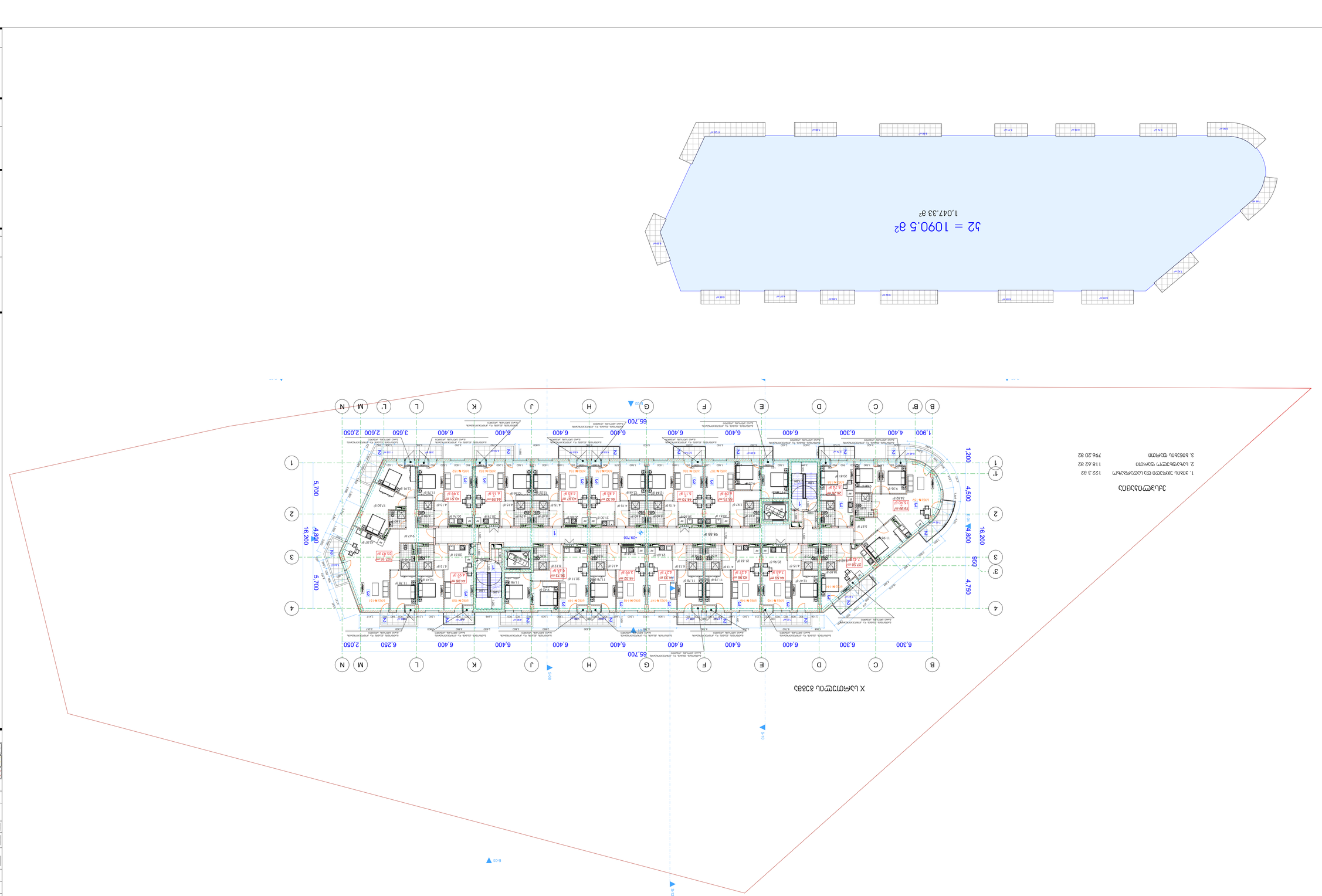
B
B'
C
D
E
F
G
H
J
K
L
L'
M
N
1
1'
2
3
3'
4
1,900
4,400
6,300
6,400
6,400
6,400

ЗЛЦ

ОПЦЦЦ

ვერტიკალური ბაღის მოწყობა

ქ. თბილისი, ვაკის რაიონი, ი. ჭავჭავაძის გამზირი №36

ნახაზის დასახელება

ფასადის ვერტიკალური გამწვანების სქემა

ნახაზის ნომერი	
პროექტის სტადია	
პროექტის ეტაპი	
ავტორი	
შემსრულებელი	

ფასადის ფართობი	1,047.12 მ²
ვერტიკალური ბაღის ფართობი	1,091.3 მ²
ვერტიკალური ბაღის პროცენტული მაჩვენებელი	104 %

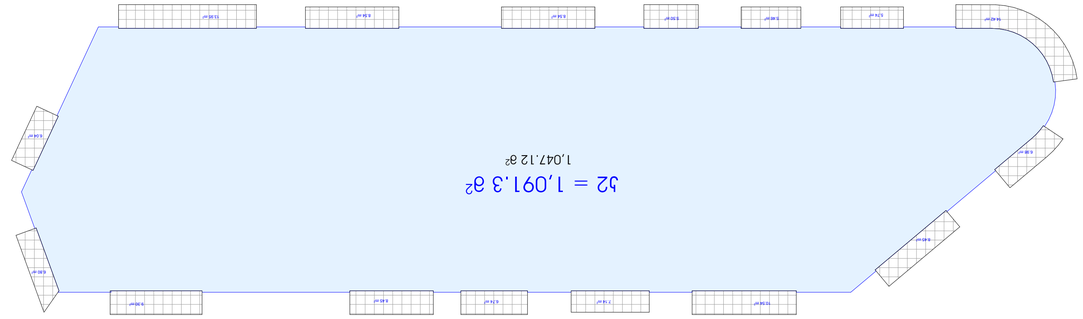

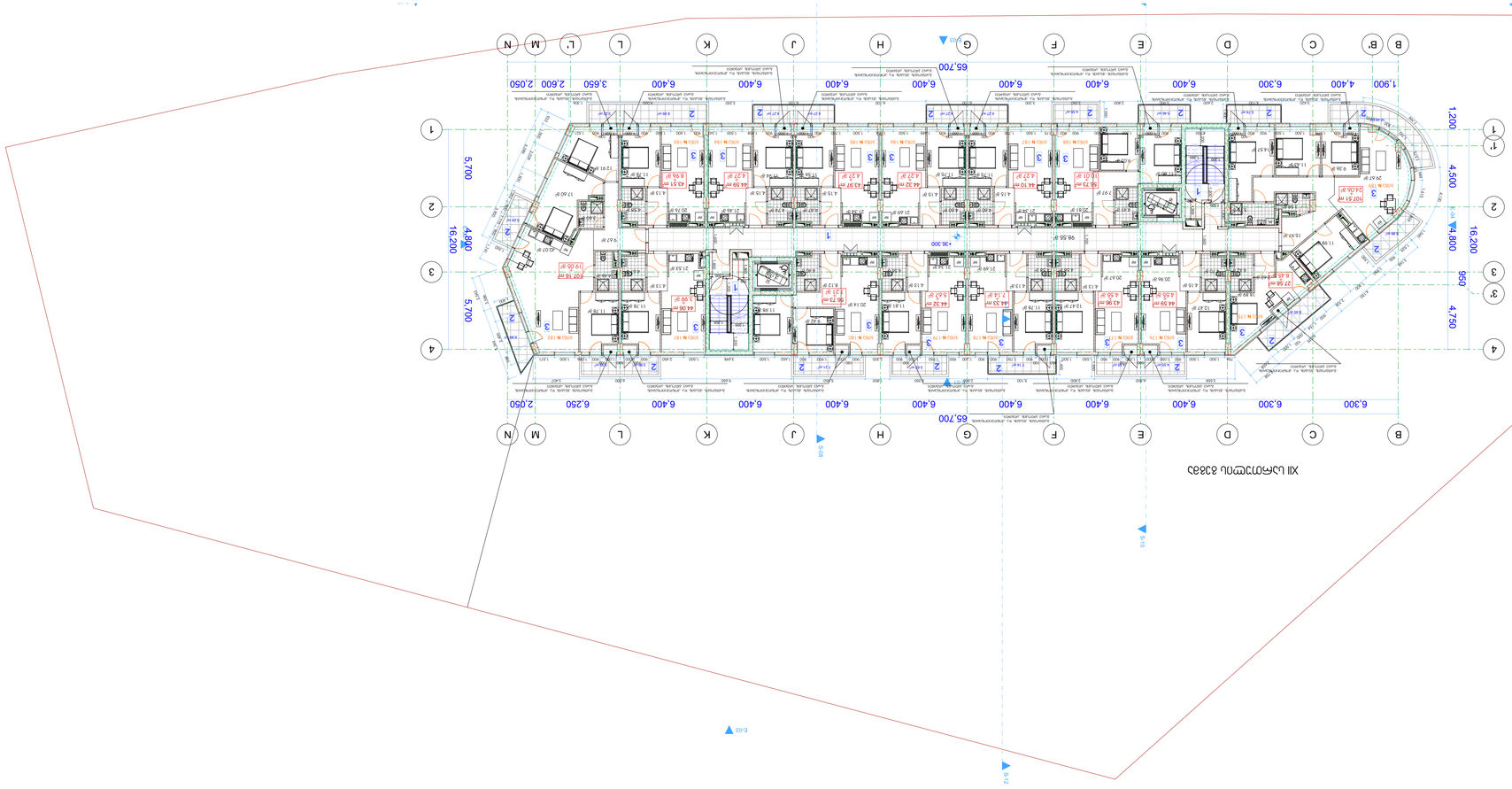
65,700
1,900
4,400
6,300
6,400
6,400
6,400

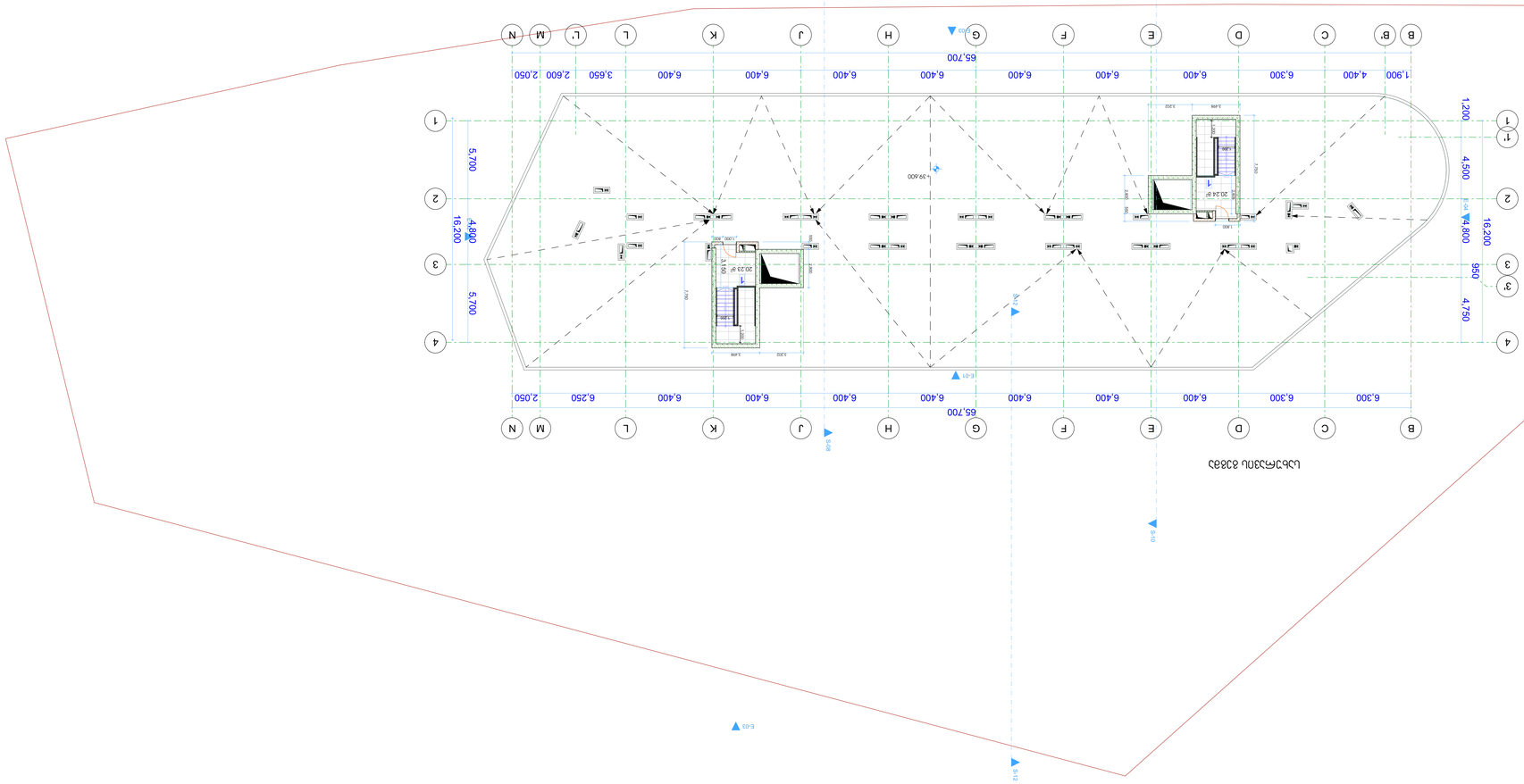

ՀԱՐԿԱՅԻՆ ՀԱՏԱԿ

ՀԱՐԿԱՅԻՆ ՀԱՏԱԿԻ ՄԱԿԵՐԵՍԸ 40.5 ՄՔ

1. ՀԱՐԿԱՅԻՆ ՀԱՏԱԿԸ ՊԱՏՐԱՍՏՎԱԾ Է ՀԱՄԱՁԱՅՆԱԳՐԻ ՀԱՄԱՁԱՅՆ

K2/2

36.0 m²

ՀԱՐԿԱՅԻՆ ՀԱՏԱԿԻ ՍԽԵՄԱ

ՀԱՄԱՁԱՅՆԱԳՐԻ ՀԱՏԱԿԱՅԻՆ ՄԱՍ

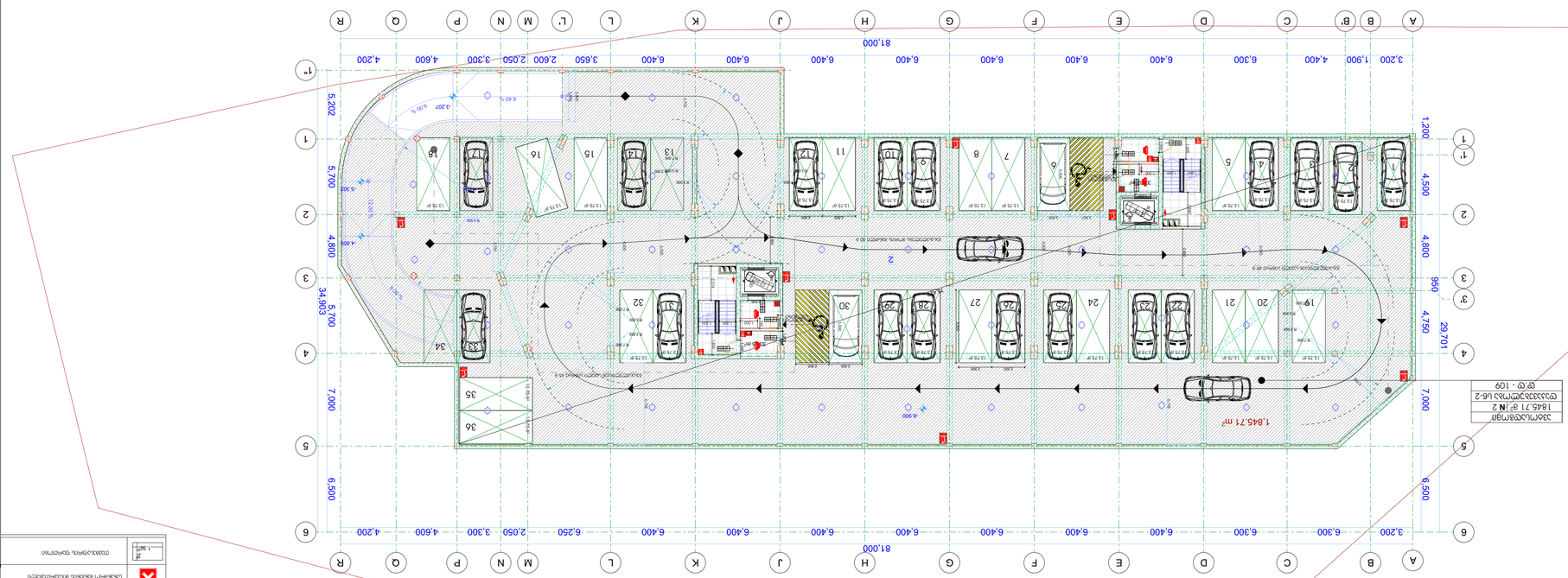
81,000
3,200
1,900
4,400
6,300
6,400
6,400
6,400

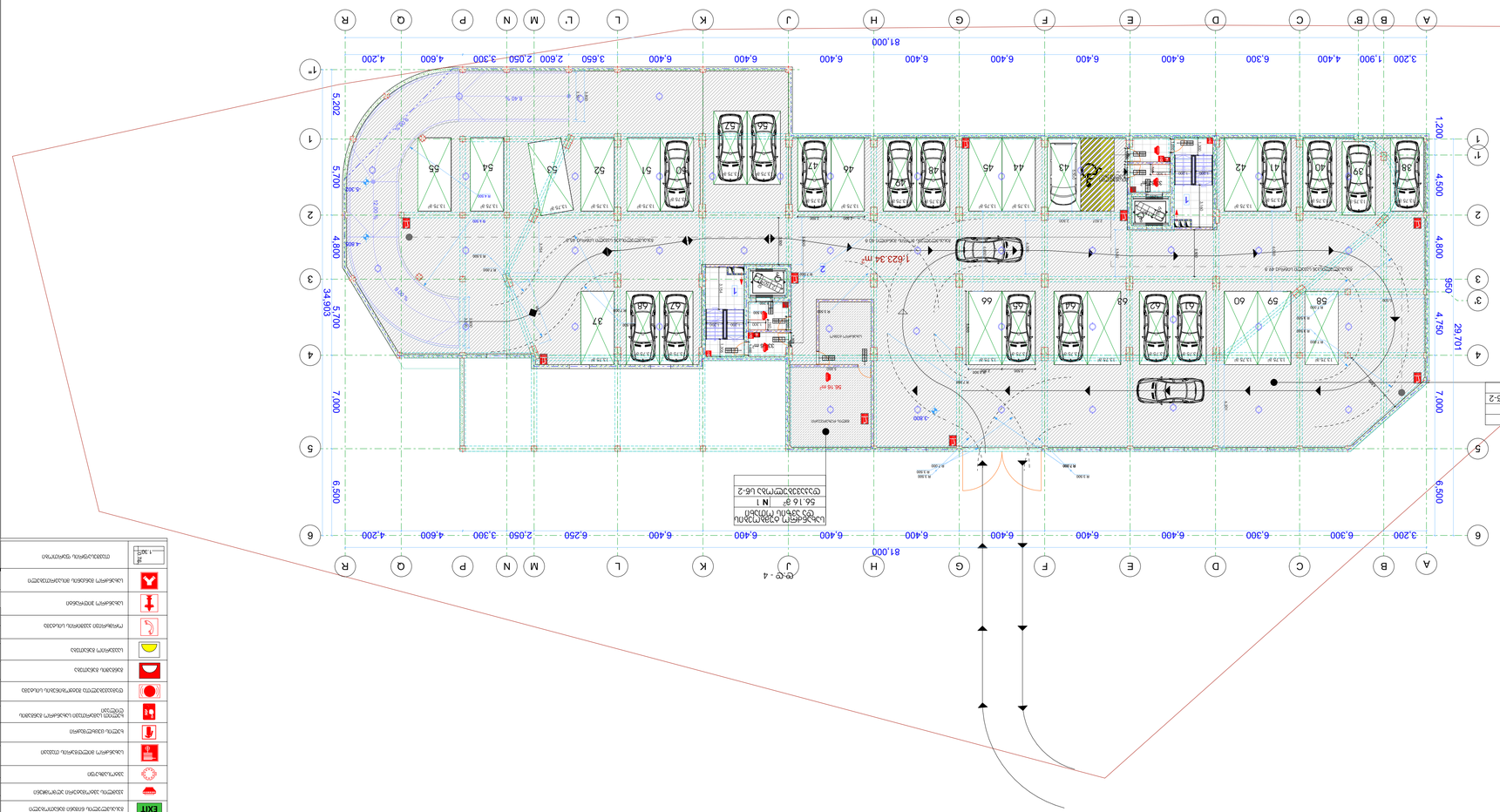
A
B
B'
C
D
E
F
G
H
J
K
L
L'
M
N
P
Q
R
1
1'
2
3
4
5
6
3,200
1,900
4,400
6,300
6,400
6,400
6,400
6,400
6,400
6,400
6,400
3,650
2,600
2,050
3,300
4,600
4,200
81,000
1,200
4,500
4,800
950
4,750
29,701
6,500
7,000
5,700
34,903
5,202
5,700
4,800
1623.34 m²
56.16 m²
56.16 m²
3.800
R.300
R.300
R.300

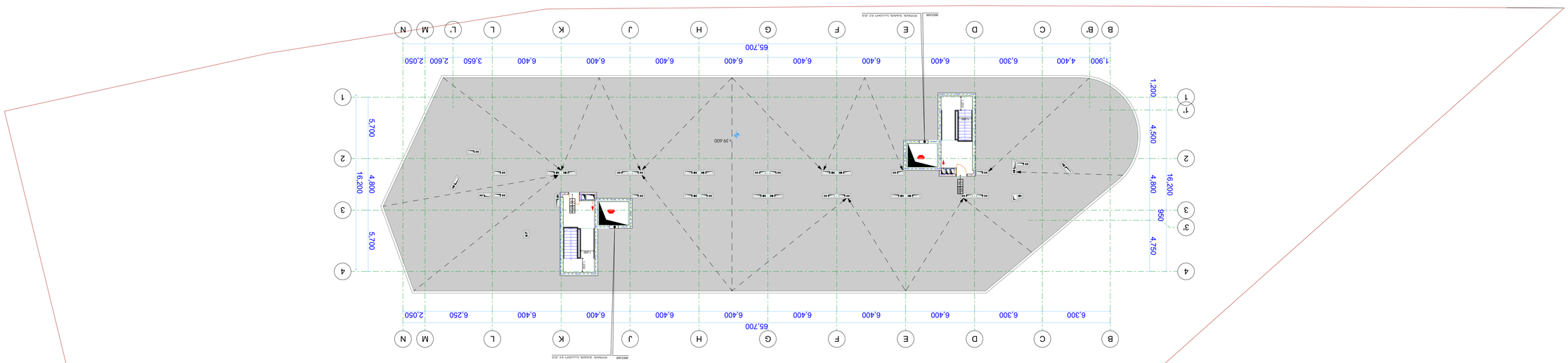
B
B'
C
D
E
F
G
H
J
K
L
L'
M
N
1,900
4,400
6,300
6,400
6,400
6,400
6,400
6,400
6,400
6,400
6,400
3,650
2,600
2,050
65,700
1
2
3
3'
4
1,200
4,500
4,800
950
4,750
16,200
5,700
4,800
5,700
16,200
39,600
1,200
1,200
1,200

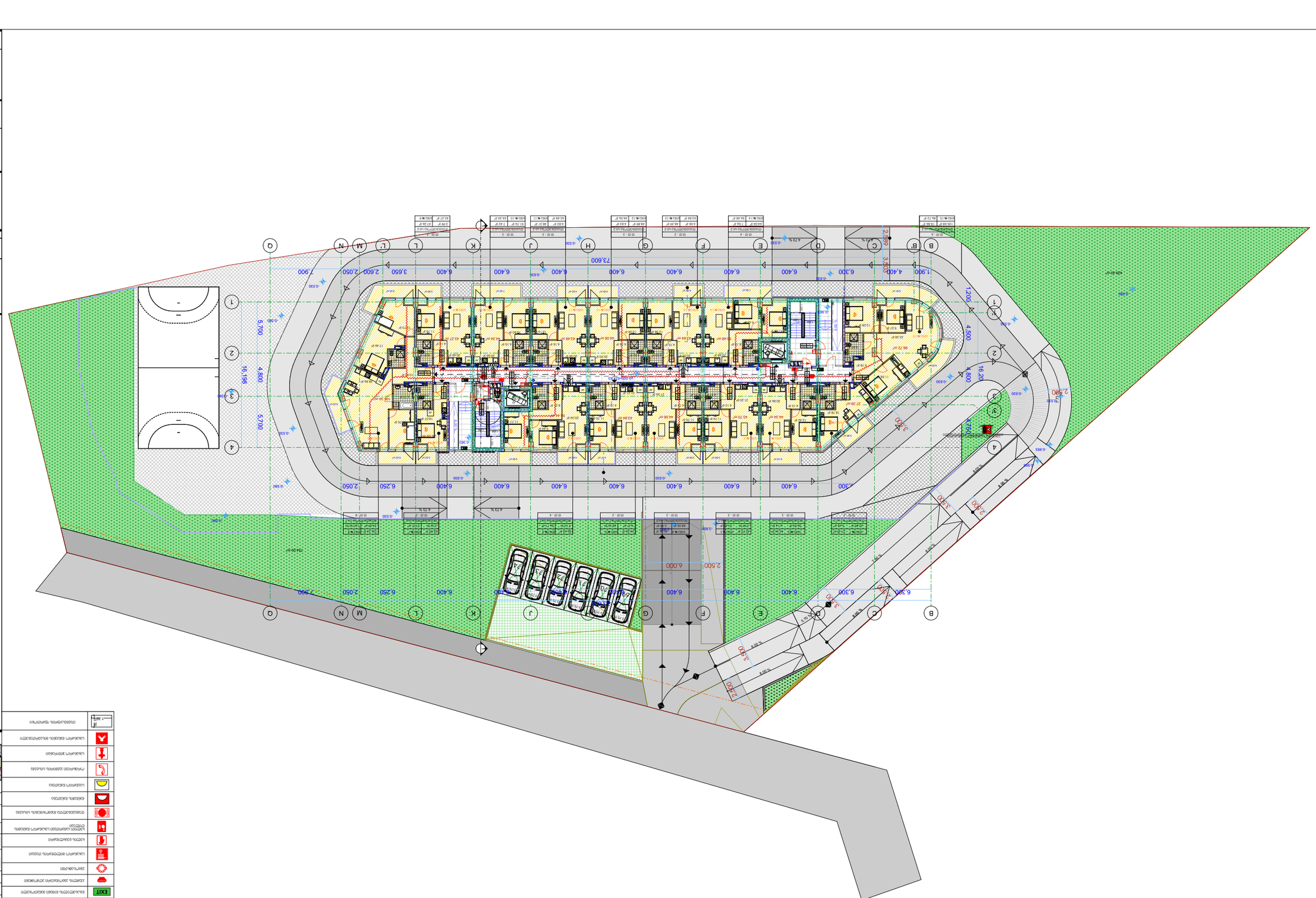

	מבנה חדש
	מבנה קיים
	מבנה להריסה
	מבנה קיים לשימור
	מבנה קיים לשימור עם שינויים
	מבנה קיים לשימור עם תוספת
	מבנה קיים לשימור עם תוספת ושינויים
	מבנה קיים לשימור עם תוספת ושינויים
	מבנה קיים לשימור עם תוספת ושינויים

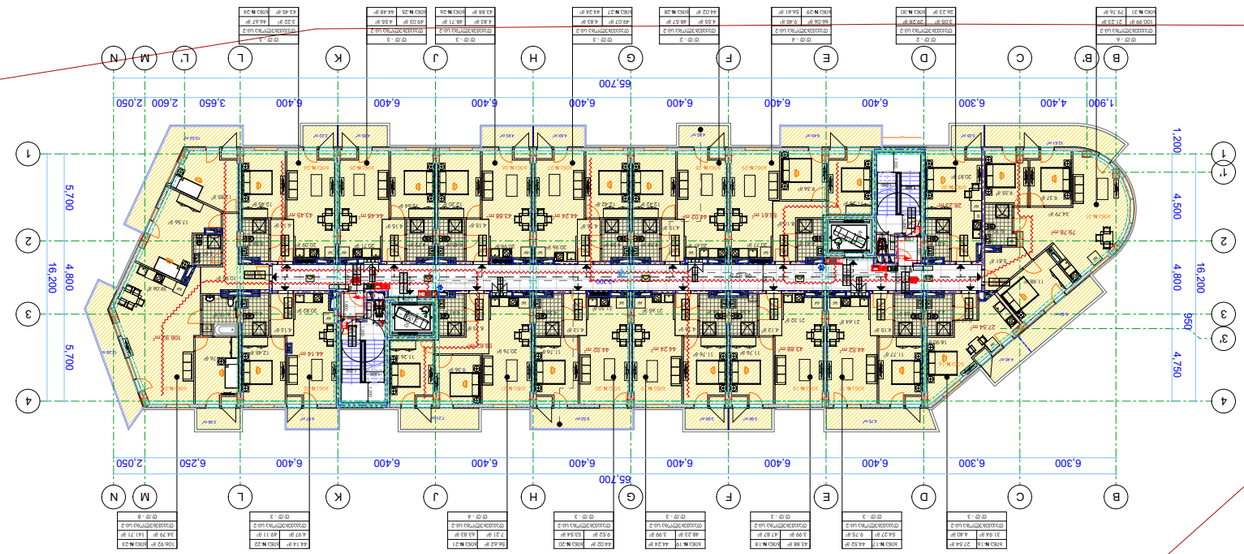

ЖИЛОЙ КОМПЛЕКС С ОБЩЕСТВЕННЫМИ ПОМЕЩЕНИЯМИ

ПЛАН ТИПОВОГО ЭТАЖА

ПЛАН ТИПОВОГО ЭТАЖА. ОСЬ 2-ОСЬ 4/ОСЬ Б-ОСЬ Н

	Граница земельного участка
	Граница зоны застройки, ограничения высотности
	Граница зоны ограничения высотности
	Граница зоны ограничения высотности
	Граница зоны ограничения высотности
EXIT	Аварийный выход, выход эвакуационный
	Знак пожарный
	Знак пожарный
	Знак пожар

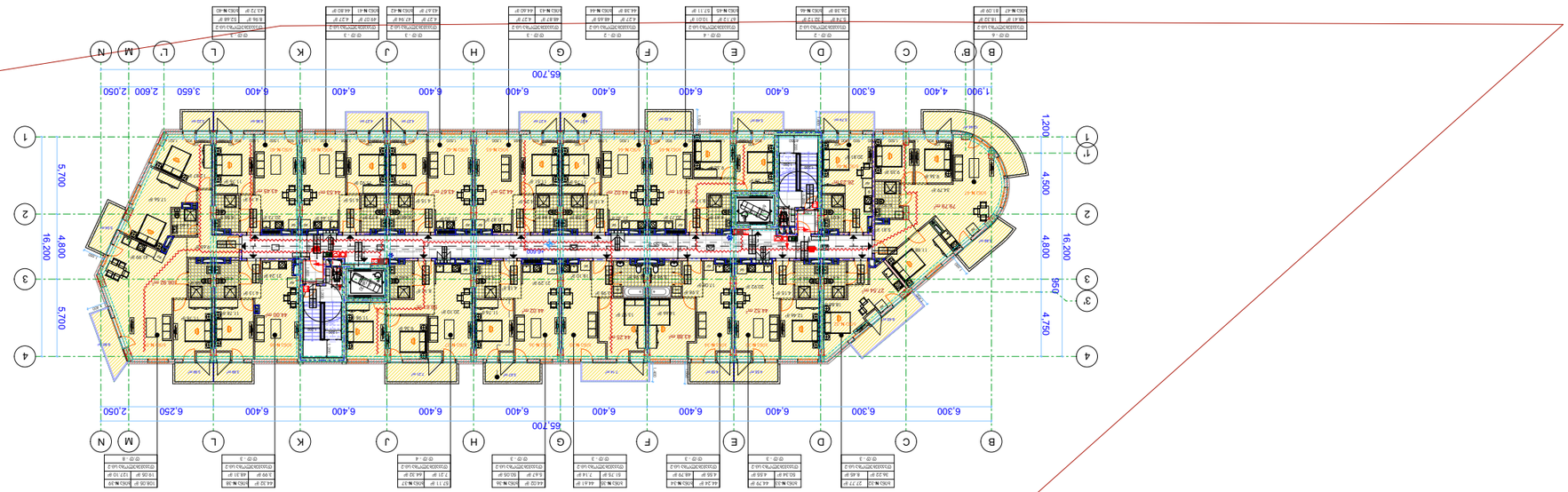

ОБЩИЕ ДАННЫЕ ПО ПРОЕКТУ

ОБЩЕСТВЕННЫЕ ЗОНЫ ЖИЛОГО ДОМА

ЭКСПЛИКАЦИЯ ПОМЕЩЕНИЙ

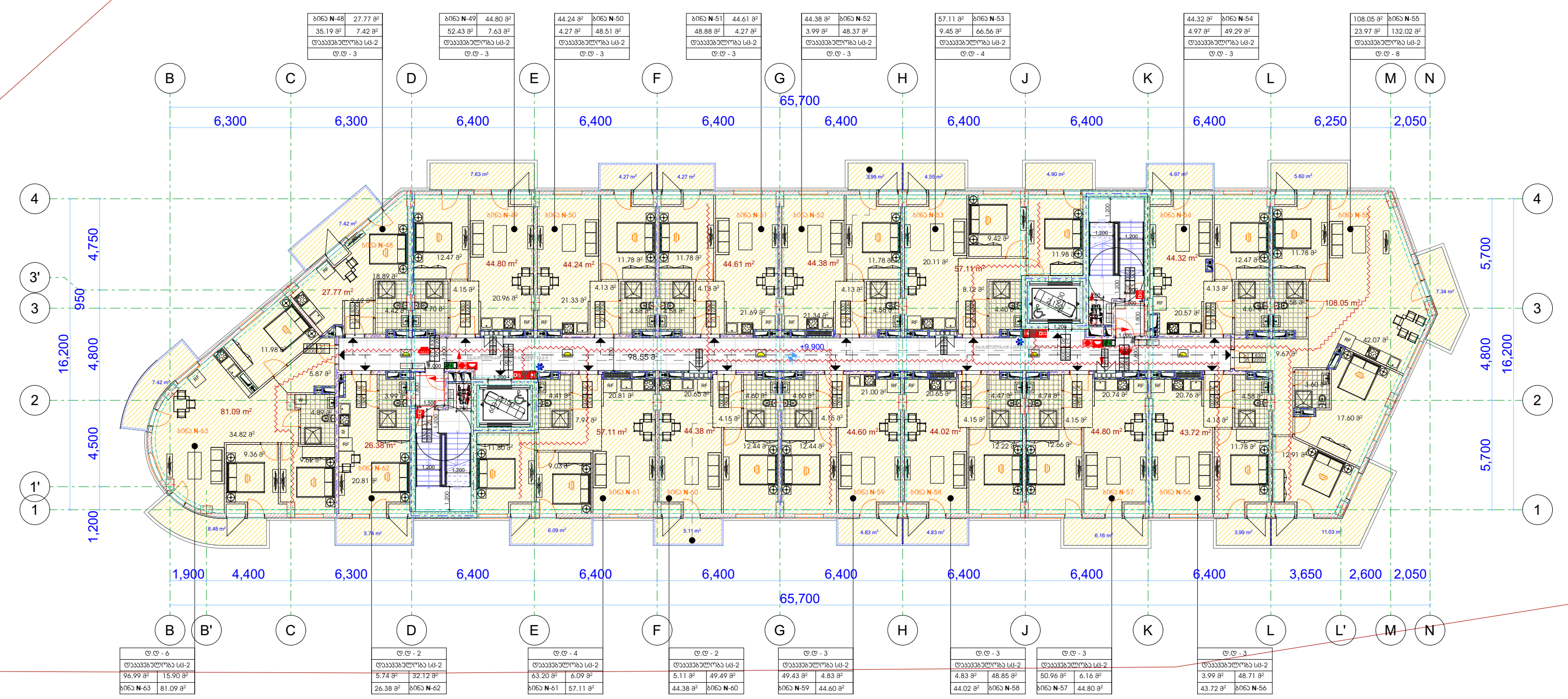

მრავალბინიანი საცხოვრებელი სახლი

ექსპლიკაცია

გამოყენებული პირობითი აღნიშვნები

პირობითი აღნიშვნა	აღწერა
	სახანძრო მილდგარის მისაწვდომი სივრცე
	მიკროავტობუსის პარკინგთან მისაწვდომი გასასვლელის ნიშანი
	სართულის ამოსაცნობი ნიშანი
	ნიშანი საგანგებო ვითარებაში ფართობის გამოყენების შესახებ
	თავშესაფრის ფართობის ნიშანი
	გასასვლელის ნიშანი ბრაილით
EXIT	გასასვლელის ნიშანი განათობელი
	კვამლის ავტომატური აღმომჩენი
	ავტოსაშხეფი
	სახანძრო მილდგარის თაროა
	ხელის ცეცხლმაქრი
	ხელით სამართავი სახანძრო განგაშის ღილაკი
	დამაკავებელთა შეტყობინების სისტემა
	განგაშის განათება
	საავარიო განათება
	ორმხრივი კავშირის სისტემა
	სახანძრო ჰიდრანტი
	სახანძრო მანქანის მისაერთებელი
1.30 / 0.76	თავშესაფრის ფართობი
	საკადასტრო საზღვარი
-3.30	ნიშნული გეგმაზე
1	ჭრილის ხაზი
	კედლის ცეცხლმედეგობის ხარისხი 1 საათი
	კედლის ცეცხლმედეგობის ხარისხი 2 საათი
	გასასვლელამდე სავალი მანძილი
	მისაწვდომი სვლაგზი
+3.900 / +3.800	ნიშნული ჭრილზე, ფასადზე
	გაძლიერებული ბეტონის სტრუქტურული ელემენტები 2 სთ-იანი ხანძარმედეგობით (სვეტი, კოჭი, დიაფრაგმა, გადახურვის ფილა)
	ბეტონის ბლოკის 200 იანი კედელი
	ბეტონის ბლოკის 100 იანი კედელი
	შახტის აღმნიშვნელი
1	ღერძის ხაზი
L=11.8 m / 10%	პანდუსის ქანობის მაჩვენებელი
	სავაჭრო დაკავებულობა (ს3)
	საცხოვრებელი დაკავებულობა (სც-2)
	სასაწყობო დაკავებულობა (სნ-2)
	წარმოსახვითი ხაზი

ძირითადი გეგმა

შემსრულებელი

შპს "ლენდ მარკ პროჯექტი"

ვაჟა-ფშაველას მე-2 კვარტალი. 11ა, საქართველო თბილისი
ტელ:+995 032 222 00 88

ძირითადი შენიშვნები

პროექტი:

მრავალბინიანი საცხოვრებელი სახლი
ნუცუბიძის IV მ/რ "მხატვარი-2"-ის მიმდებარედ

TITLE:

SEAL:

შეასრულა:	ხელმოწერა:	
შეამოწმა:	ხელმოწერა:	
თარიღი:	19.04.2021	
მასშტაბი:		
ფორმატი: A1	რევიზია:	სტადია: ს.პ

ნახაზის ნომ:

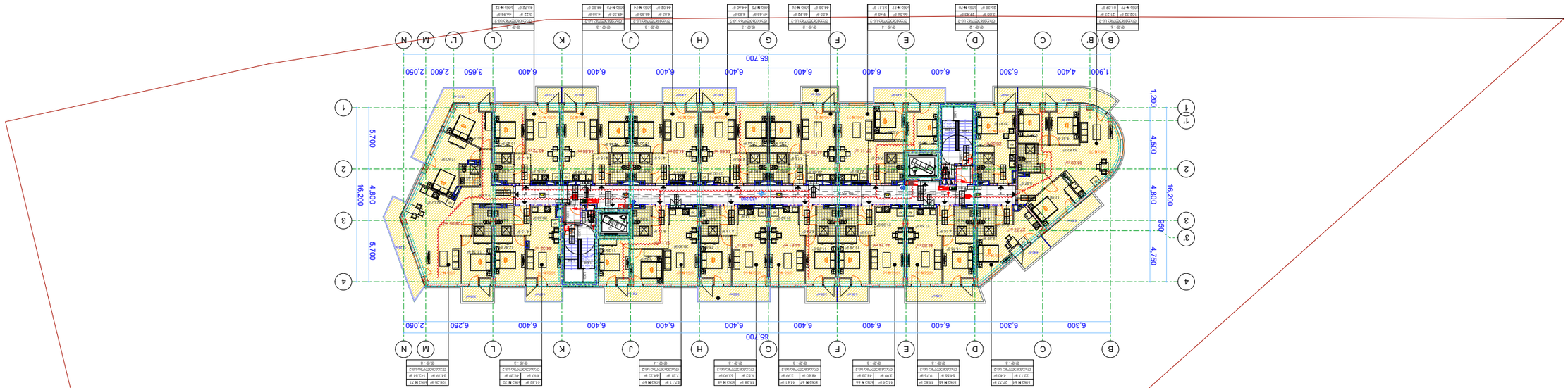

Условные обозначения

Граница земельного участка, поворотные точки границы земельного участка	
Граница зоны действия публичного сервитута, поворотные точки границы зоны действия публичного сервитута	
Граница зоны с особыми условиями использования территории, поворотные точки границы зоны с особыми условиями использования территории	
Граница территории объекта культурного наследия, поворотные точки границы территории объекта культурного наследия	
Красные линии	
Линия отступа от красных линий	
Линия регулирования застройки	
Линия, ограничивающая зону допустимого размещения объекта капитального строительства	
Линия, ограничивающая зону допустимого размещения объекта капитального строительства 1 надземный этаж	
Линия, ограничивающая зону допустимого размещения объекта капитального строительства 2 надземных этажа	
Линия, ограничивающая зону допустимого размещения объекта капитального строительства 3 надземных этажа	
Линия, ограничивающая зону допустимого размещения объекта капитального строительства 4 надземных этажа	
Линия, ограничивающая зону допустимого размещения объекта капитального строительства 5 надземных этажей	
Линия, ограничивающая зону допустимого размещения объекта капитального строительства 6 надземных этажей	
Линия, ограничивающая зону допустимого размещения объекта капитального строительства 7 надземных этажей	
Линия, ограничивающая зону допустимого размещения объекта капитального строительства 8 надземных этажей	
Линия, ограничивающая зону допустимого размещения объекта капитального строительства 9 надземных этажей	
Линия, ограничивающая зону допустимого размещения объекта капитального строительства 10 надземных этажей	
Линия, ограничивающая зону допустимого размещения объекта капитального строительства 11 надземных этажей	
Линия, ограничивающая зону допустимого размещения объекта капитального строительства 12 надземных этажей	
Линия, ограничивающая зону допустимого размещения объекта капитального строительства 13 надземных этажей	
Линия, ограничивающая зону допустимого размещения объекта капитального строительства 14 надземных этажей	
Линия, ограничивающая зону допустимого размещения объекта капитального строительства 15 надземных этажей	
Линия, ограничивающая зону допустимого размещения объекта капитального строительства 16 надземных этажей	
Линия, ограничивающая зону допустимого размещения объекта капитального строительства 17 надземных этажей	
Линия, ограничивающая зону допустимого размещения объекта капитального строительства 18 надземных этажей	
Линия, ограничивающая зону допустимого размещения объекта капитального строительства 19 надземных этажей	
Линия, ограничивающая зону допустимого размещения объекта капитального строительства 20 надземных этажей	
Линия, ограничивающая зону допустимого размещения объекта капитального строительства 21 надземный этаж	
Линия, ограничивающая зону допустимого размещения объекта капитального строительства 22 надземных этажа	
Линия, ограничивающая зону допустимого размещения объекта капитального строительства 23 надземных этажа	
Линия, ограничивающая зону допустимого размещения объекта капитального строительства 24 надземных этажа	
Линия, ограничивающая зону допустимого размещения объекта капитального строительства 25 надземных этажей	
Линия, ограничивающая зону допустимого размещения объекта капитального строительства 26 надземных этажей	
Линия, ограничивающая зону допустимого размещения объекта капитального строительства 27 надземных этажей	
Линия, ограничивающая зону допустимого размещения объекта капитального строительства 28 надземных этажей	
Линия, ограничивающая зону допустимого размещения объекта капитального строительства 29 надземных этажей	
Линия, ограничивающая зону допустимого размещения объекта капитального строительства 30 надземных этажей	
Линия, ограничивающая зону допустимого размещения объекта капитального строительства 31 надземный этаж	
Линия, ограничивающая зону допустимого размещения объекта капитального строительства 32 надземных этажа	
Линия, ограничивающая зону допустимого размещения объекта капитального строительства 33 надземных этажа	
Линия, ограничивающая зону допустимого размещения объекта капитального строительства 34 надземных этажа	
Линия, ограничивающая зону допустимого размещения объекта капитального строительства 35 надземных этажей	
Линия, ограничивающая зону допустимого размещения объекта капитального строительства 36 надземных этажей	
Линия, ограничивающая зону допустимого размещения объекта капитального строительства 37 надземных этажей	
Линия, ограничивающая зону допустимого размещения объекта капитального строительства 38 надземных этажей	
Линия, ограничивающая зону допустимого размещения объекта капитального строительства 39 надземных этажей	
Линия, ограничивающая зону допустимого размещения объекта капитального строительства 40 надземных этажей	
Линия, ограничивающая зону допустимого размещения объекта капитального строительства 41 надземный этаж	
Линия, ограничивающая зону допустимого размещения объекта капитального строительства 42 надземных этажа	
Линия, ограничивающая зону допустимого размещения объекта капитального строительства 43 надземных этажа	
Линия, ограничивающая зону допустимого размещения объекта капитального строительства 44 надземных этажа	
Линия, ограничивающая зону допустимого размещения объекта капитального строительства 45 надземных этажей	
Линия, ограничивающая зону допустимого размещения объекта капитального строительства 46 надземных этажей	
Линия, ограничивающая зону допустимого размещения объекта капитального строительства 47 надземных этажей	
Линия, ограничивающая зону допустимого размещения объекта капитального строительства 48 надземных этажей	
Линия, ограничивающая зону допустимого размещения объекта капитального строительства 49 надземных этажей	
Линия, ограничивающая зону допустимого размещения объекта капитального строительства 50 надземных этажей	
Линия, ограничивающая зону допустимого размещения объекта капитального строительства 51 надземный этаж	
Линия, ограничивающая зону допустимого размещения объекта капитального строительства 52 надземных этажа	
Линия, ограничивающая зону допустимого размещения объекта капитального строительства 53 надземных этажа	
Линия, ограничивающая зону допустимого размещения объекта капитального строительства 54 надземных этажа	
Линия, ограничивающая зону допустимого размещения объекта капитального строительства 55 надземных этажей	
Линия, ограничивающая зону допустимого размещения объекта капитального строительства 56 надземных этажей	
Линия, ограничивающая зону допустимого размещения объекта капитального строительства 57 надземных этажей	
Линия, ограничивающая зону допустимого размещения объекта капитального строительства 58 надземных этажей	
Линия, ограничивающая зону допустимого размещения объекта капитального строительства 59 надземных этажей	
Линия, ограничивающая зону допустимого размещения объекта капитального строительства 60 надземных этажей	
Линия, ограничивающая зону допустимого размещения объекта капитального строительства 61 надземный этаж	
Линия, ограничивающая зону допустимого размещения объекта капитального строительства 62 надземных этажа	
Линия, ограничивающая зону допустимого размещения объекта капитального строительства 63 надземных этажа	
Линия, ограничивающая зону допустимого размещения объекта капитального строительства 64 надземных этажа	
Линия, ограничивающая зону допустимого размещения объекта капитального строительства 65 надземных этажей	
Линия, ограничивающая зону допустимого размещения объекта капитального строительства 66 надземных этажей	
Линия, ограничивающая зону допустимого размещения объекта капитального строительства 67 надземных этажей	
Линия, ограничивающая зону допустимого размещения объекта капитального строительства 68 надземных этажей	
Линия, ограничивающая зону допустимого размещения объекта капитального строительства 69 надземных этажей	
Линия, ограничивающая зону допустимого размещения объекта капитального строительства 70 надземных этажей	
Линия, ограничивающая зону допустимого размещения объекта капитального строительства 71 надземный этаж	
Линия, ограничивающая зону допустимого размещения объекта капитального строительства 72 надземных этажа	
Линия, ограничивающая зону допустимого размещения объекта капитального строительства 73 надземных этажа	
Линия, ограничивающая зону допустимого размещения объекта капитального строительства 74 надземных этажа	
Линия, ограничивающая зону допустимого размещения объекта капитального строительства 75 надземных этажей	
Линия, ограничивающая зону допустимого размещения объекта капитального строительства 76 надземных этажей	
Линия, ограничивающая зону допустимого размещения объекта капитального строительства 77 надземных этажей	
Линия, ограничивающая зону допустимого размещения объекта капитального строительства 78 надземных этажей	
Линия, ограничивающая зону допустимого размещения объекта капитального строительства 79 надземных этажей	
Линия, ограничивающая зону допустимого размещения объекта капитального строительства 80 надземных этажей	
Линия, ограничивающая зону допустимого размещения объекта капитального строительства 81 надземный этаж	
Линия, ограничивающая зону допустимого размещения объекта капитального строительства 82 надземных этажа	
Линия, ограничивающая зону допустимого размещения объекта капитального строительства 83 надземных этажа	
Линия, ограничивающая зону допустимого размещения объекта капитального строительства 84 надземных этажа	
Линия, ограничивающая зону допустимого размещения объекта капитального строительства 85 надземных этажей	
Линия, ограничивающая зону допустимого размещения объекта капитального строительства 86 надземных этажей	
Линия, ограничивающая зону допустимого размещения объекта капитального строительства 87 надземных этажей	
Линия, ограничивающая зону допустимого размещения объекта капитального строительства 88 надземных этажей	
Линия, ограничивающая зону допустимого размещения объекта капитального строительства 89 надземных этажей	
Линия, ограничивающая зону допустимого размещения объекта капитального строительства 90 надземных этажей	
Линия, ограничивающая зону допустимого размещения объекта капитального строительства 91 надземный этаж	
Линия, ограничивающая зону допустимого размещения объекта капитального строительства 92 надземных этажа	
Линия, ограничивающая зону допустимого размещения объекта капитального строительства 93 надземных этажа	
Линия, ограничивающая зону допустимого размещения объекта капитального строительства 94 надземных этажа	
Линия, ограничивающая зону допустимого размещения объекта капитального строительства 95 надземных этажей	
Линия, ограничивающая зону допустимого размещения объекта капитального строительства 96 надземных этажей	
Линия, ограничивающая зону допустимого размещения объекта капитального строительства 97 надземных этажей	
Линия, ограничивающая зону допустимого размещения объекта капитального строительства 98 надземных этажей	
Линия, ограничивающая зону допустимого размещения объекта капитального строительства 99 надземных этажей	
Линия, ограничивающая зону допустимого размещения объекта капитального строительства 100 надземных этажей	
Линия, ограничивающая зону допустимого размещения объекта капитального строительства 101 надземный этаж	
Линия, ограничивающая зону допустимого размещения объекта капитального строительства 102 надземных этажа	
Линия, ограничивающая зону допустимого размещения объекта капитального строительства 103 надземных этажа	
Линия, ограничивающая зону допустимого размещения объекта капитального строительства 104 надземных этажа	
Линия, ограничивающая зону допустимого размещения объекта капитального строительства 105 надземных этажей	
Линия, ограничивающая зону допустимого размещения объекта капитального строительства 106 надземных этажей	
Линия, ограничивающая зону допустимого размещения объекта капитального строительства 107 надземных этажей	
Линия, ограничивающая зону допустимого размещения объекта капитального строительства 108 надземных этажей	
Линия, ограничивающая зону допустимого размещения объекта капитального строительства 109 надземных этажей	
Линия, ограничивающая зону допустимого размещения объекта капитального строительства 110 надземных этажей	
Линия, ограничивающая зону допустимого размещения объекта капитального строительства 111 надземный этаж	
Линия, ограничивающая зону допустимого размещения объекта капитального строительства 112 надземных этажа	
Линия, ограничивающая зону допустимого размещения объекта капитального строительства 113 надземных этажа	
Линия, ограничивающая зону допустимого размещения объекта капитального строительства 114 надземных этажа	
Линия, ограничивающая зону допустимого размещения объекта капитального строительства 115 надземных этажей	
Линия, ограничивающая зону допустимого размещения объекта капитального строительства 116 надземных этажей	
Линия, ограничивающая зону допустимого размещения объекта капитального строительства 117 надземных этажей	
Линия, ограничивающая зону допустимого размещения объекта капитального строительства 118 надземных этажей	
Линия, ограничивающая зону допустимого размещения объекта капитального строительства 119 надземных этажей	
Линия, ограничивающая зону допустимого размещения объекта капитального строительства 120 надземных этажей	
Линия, ограничивающая зону допустимого размещения объекта капитального строительства 121 надземный этаж	
Линия, ограничивающая зону допустимого размещения объекта капитального строительства 122 надземных этажа	
Линия, ограничивающая зону допустимого размещения объекта капитального строительства 123 надземных этажа	
Линия, ограничивающая зону допустимого размещения объекта капитального строительства 124 надземных этажа	
Линия, ограничивающая зону допустимого размещения объекта капитального строительства 125 надземных этажей	
Линия, ограничивающая зону допустимого размещения объекта капитального строительства 126 надземных этажей	
Линия, ограничивающая зону допустимого размещения объекта капитального строительства 127 надземных этажей	
Линия, ограничивающая зону допустимого размещения объекта капитального строительства 128 надземных этажей	
Линия, ограничивающая зону допустимого размещения объекта капитального строительства 129 надземных этажей	
Линия, ограничивающая зону допустимого размещения объекта капитального строительства 130 надземных этажей	
Линия, ограничивающая зону допустимого размещения объекта капитального строительства 131 надземный этаж	
Линия, ограничивающая зону допустимого размещения объекта капитального строительства 132 надземных этажа	
Линия, ограничивающая зону допустимого размещения объекта капитального строительства 133 надземных этажа	
Линия, ограничивающая зону допустимого размещения объекта капитального строительства 134 надземных этажа	
Линия, ограничивающая зону допустимого размещения объекта капитального строительства 135 надземных этажей	
Линия, ограничивающая зону допустимого размещения объекта капитального строительства 136 надземных этажей	
Линия, ограничивающая зону допустимого размещения объекта капитального строительства 137 надземных этажей	
Линия, ограничивающая зону допустимого размещения объекта капитального строительства 138 надземных этажей	
Линия, ограничивающая зону допустимого размещения объекта капитального строительства 139 надземных этажей	
Линия, ограничивающая зону допустимого размещения объекта капитального строительства 140 надземных этажей	
Линия, ограничивающая зону допустимого размещения объекта капитального строительства 141 надземный этаж	
Линия, ограничивающая зону допустимого размещения объекта капитального строительства 142 надземных этажа	
Линия, ограничивающая зону допустимого размещения объекта капитального строительства 143 надземных этажа	
Линия, ограничивающая зону допустимого размещения объекта капитального строительства 144 надземных этажа	
Линия, ограничивающая зону допустимого размещения объекта капитального строительства 145 надземных этажей	
Линия, ограничивающая зону допустимого размещения объекта капитального строительства 146 надземных этажей	
Линия, ограничивающая зону допустимого размещения объекта капитального строительства 147 надземных этажей	
Линия, ограничивающая зону допустимого размещения объекта капитального строительства 148 надземных этажей	
Линия, ограничивающая зону допустимого размещения объекта капитального строительства 149 надземных этажей	
Линия, ограничивающая зону допустимого размещения объекта капитального строительства 150 надземных этажей	
Линия, ограничивающая зону допустимого размещения объекта капитального строительства 151 надземный этаж	
Линия, ограничивающая зону допустимого размещения объекта капитального строительства 152 надземных этажа	
Линия, ограничивающая зону допустимого размещения объекта капитального строительства 153 надземных этажа	
Линия, ограничивающая зону допустимого размещения объекта капитального строительства 154 надземных этажа	
Линия, ограничивающая зону допустимого размещения объекта капитального строительства 155 надземных этажей	
Линия, ограничивающая зону допустимого размещения объекта капитального строительства 156 надземных этажей	
Линия, ограничивающая зону допустимого размещения объекта капитального строительства 157 надземных этажей	
Линия, ограничивающая зону допустимого размещения объекта капитального строительства 158 надземных этажей	
Линия, ограничивающая зону допустимого размещения объекта капитального строительства 159 надземных этажей	
Линия, ограничивающая зону допустимого размещения объекта капитального строительства 160 надземных этажей	
Линия, ограничивающая зону допустимого размещения объекта капитального строительства 161 надземный этаж	
Линия, ограничивающая зону допустимого размещения объекта капитального строительства 162 надземных этажа	
Линия, ограничивающая зону допустимого размещения объекта капитального строительства 163 надземных этажа	
Линия, ограничивающая зону допустимого размещения объекта капитального строительства 164 надземных этажа	
Линия, ограничивающая зону допустимого размещения объекта капитального строительства 165 надземных этажей	
Линия, ограничивающая зону допустимого размещения объекта капитального строительства 166 надземных этажей	
Линия, ограничивающая зону допустимого размещения объекта капитального строительства 167 надземных этажей	
Линия, ограничивающая зону допустимого размещения объекта капитального строительства 168 надземных этажей	
Линия, ограничивающая зону допустимого размещения объекта капитального строительства 169 надземных этажей	
Линия, ограничивающая зону допустимого размещения объекта капитального строительства 170 надземных этажей	
Линия, ограничивающая зону допустимого размещения объекта капитального строительства 171 надземный этаж	
Линия, ограничивающая зону допустимого размещения объекта капитального строительства 172 надземных этажа	
Линия, ограничивающая зону допустимого размещения объекта капитального строительства 173 надземных этажа	
Линия, ограничивающая зону допустимого размещения объекта капитального строительства 174 надземных этажа	
Линия, ограничивающая зону допустимого размещения объекта капитального строительства 175 надземных этажей	
Линия, ограничивающая зону допустимого размещения объекта капитального строительства 176 надземных этажей	
Линия, ограничивающая зону допустимого размещения объекта капитального строительства 177 надземных этажей	
Линия, ограничивающая зону допустимого размещения объекта капитального строительства 178 надземных этажей	
Линия, ограничивающая зону допустимого размещения объекта капитального строительства 179 надземных этажей	
Линия, ограничивающая зону допустимого размещения объекта капитального строительства 180 надземных этажей	
Линия, ограничивающая зону допустимого размещения объекта капитального строительства 181 надземный этаж	
Линия, ограничивающая зону допустимого размещения объекта капитального строительства 182 надземных этажа	
Линия, ограничивающая зону допустимого размещения объекта капитального строительства 183 надземных этажа	
Линия, ограничивающая зону допустимого размещения объекта капитального строительства 184 надземных этажа	
Линия, ограничивающая зону допустимого размещения объекта капитального строительства 185 надземных этажей	
Линия, ограничивающая зону допустимого размещения объекта капитального строительства 186 надземных этажей	
Линия, ограничивающая зону допустимого размещения объекта капитального строительства 187 надземных этажей	
Линия, ограничивающая зону допустимого размещения объекта капитального строительства 188 надземных этажей	
Линия, ограничивающая зону допустимого размещения объекта капитального строительства 189 надземных этажей	
Линия, ограничивающая зону допустимого размещения объекта капитального строительства 190 надземных этажей	
Линия, ограничивающая зону допустимого размещения объекта капитального строительства 191 надземный этаж	
Линия, ограничивающая зону допустимого размещения объекта капитального строительства 192 надземных этажа	
Линия, ограничивающая зону допустимого размещения объекта капитального строительства 193 надземных этажа	
Линия, ограничивающая зону допустимого размещения объекта капитального строительства 194 надземных этажа	
Линия, ограничивающая зону допустимого размещения объекта капитального строительства 195 надземных этажей	
Линия, ограничивающая зону допустимого размещения объекта капитального строительства 196 надземных этажей	
Линия, ограничивающая зону допустимого размещения объекта капитального строительства 197 надземных этажей	
Линия, ограничивающая зону допустимого размещения объекта капитального строительства 198 надземных этажей	
Линия, ограничивающая зону допустимого размещения объекта капитального строительства 199 надземных этажей	
Линия, ограничивающая зону допустимого размещения объекта капитального строительства 200 надземных этажей	
Линия, ограничивающая зону допустимого размещения объекта капитального строительства 201 надземный этаж	
Линия, ограничивающая зону допустимого размещения объекта капитального строительства 202 надземных этажа	
Линия, ограничивающая зону допустимого размещения объекта капитального строительства 203 надземных этажа	
Линия, ограничивающая зону допустимого размещения объекта капитального строительства 204 надземных этажа	
Линия, ограничивающая зону допустимого размещения объекта капитального строительства 205 надземных этажей	
Линия, ограничивающая зону допустимого размещения объекта капитального строительства 206 надземных этажей	
Линия, ограничивающая зону допустимого размещения объекта капитального строительства 207 надземных этажей	
Линия, ограничивающая зону допустимого размещения объекта капитального строительства 208 надземных этажей	
Линия, ограничивающая зону допустимого размещения объекта капитального строительства 209 надземных этажей	
Линия, ограничивающая зону допустимого размещения объекта капитального строительства 210 надземных этажей	
Линия, ограничивающая зону допустимого размещения объекта капитального строительства 211 надземный этаж	
Линия, ограничивающая зону допустимого размещения объекта капитального строительства 212 надземных этажа	
Линия, ограничивающая зону допустимого размещения объекта капитального строительства 213 надземных этажа	
Линия, ограничивающая зону допустимого размещения объекта капитального строительства 214 надземных этажа	
Линия, ограничивающая зону допустимого размещения объекта капитального строительства 215 надземных этажей	
Линия, ограничивающая зону допустимого размещения объекта капитального строительства 216 надземных этажей	
Линия, ограничивающая зону допустимого размещения объекта капитального строительства 217 надземных этажей	
Линия, ограничивающая зону допустимого размещения объекта капитального строительства 218 надземных этажей	
Линия, ограничивающая зону допустимого размещения объекта капитального строительства 219 надземных этажей	
Линия, ограничивающая зону допустимого размещения объекта капитального строительства 220 надземных этажей	
Линия, ограничивающая зону допустимого размещения объекта капитального строительства 221 надземный этаж	
Линия, ограничивающая зону допустимого размещения объекта капитального строительства 222 надземных этажа	
Линия, ограничивающая зону допустимого размещения объекта капитального строительства 223 надземных этажа	
Линия, ограничивающая зону допустимого размещения объекта капитального строительства 224 надземных этажа	
Линия, ограничивающая зону допустимого размещения объекта капитального строительства 225 надземных этажей	
Линия, ограничивающая зону допустимого размещения объекта капитального строительства 226 надземных этажей	
Линия, ограничивающая зону допустимого размещения объекта капитального строительства 227 надземных этажей	
Линия, ограничивающая зону допустимого размещения объекта капитального строительства 228 надземных этажей	
Линия, ограничивающая зону допустимого размещения объекта капитального строительства 229 надземных этажей	
Линия, ограничивающая зону допустимого размещения объекта капитального строительства 230 надземных этажей	
Линия, ограничивающая зону допустимого размещения объекта капитального строительства 231 надземный этаж	
Линия, ограничивающая зону допустимого размещения объекта капитального строительства 232 надземных этажа	
Линия, ограничивающая зону допустимого размещения объекта капитального строительства 233 надземных этажа	
Линия, ограничивающая зону допустимого размещения объекта капитального строительства 234 надземных этажа	
Линия, ограничивающая зону допустимого размещения объекта капитального строительства 235 надземных этажей	
Линия, ограничивающая зону допустимого размещения объекта капитального строительства 236 надземных этажей	
Линия, ограничивающая зону допустимого размещения объекта капитального строительства 237 надземных этажей	
Линия, ограничивающая зону допустимого размещения объекта капитального строительства 238 надземных этажей	
Линия, ограничивающая зону допустимого размещения объекта капитального строительства 239 надземных этажей	
Линия, ограничивающая зону допустимого размещения объекта капитального строительства 240 надземных этажей	
Линия, ограничивающая зону допустимого размещения объекта капитального строительства 241 надземный этаж	
Линия, ограничивающая зону допустимого размещения объекта капитального строительства 242 надземных этажа	
Линия, ограничивающая зону допустимого размещения объекта капитального строительства 243 надземных этажа	
Линия, ограничивающая зону допустимого размещения объекта капитального строительства 244 надземных этажа	
Линия, ограничивающая зону допустимого размещения объекта капитального строительства 245 надземных этажей	
Линия, ограничивающая зону допустимого размещения объекта капитального строительства 246 надземных этажей	
Линия, ограничивающая зону допустимого размещения объекта капитального строительства 247 надземных этажей	
Линия, ограничивающая зону допустимого размещения объекта капитального строительства 248 надземных этажей	
Линия, ограничивающая зону допустимого размещения объекта капитального строительства 249 надземных этажей	
Линия, ограничивающая зону допустимого размещения объекта капитального строительства 250 надземных этажей	
Линия, ограничивающая зону допустимого размещения объекта капитального строительства 251 надземный этаж	
Линия, ограничивающая зону допустимого размещения объекта капитального строительства 252 надземных этажа	
Линия, ограничивающая зону допустимого размещения объекта капитального строительства 253 надземных этажа	
Линия, ограничивающая зону допустимого размещения объекта капитального строительства 254 надземных этажа	
Линия, ограничивающая зону допустимого размещения объекта капитального строительства 255 надземных этажей	
Линия, ограничивающая зону допустимого размещения объекта капитального строительства 256 надземных этажей	
Линия, ограничивающая зону допустимого размещения объекта капитального строительства 257 надземных этажей	
Линия, ограничивающая зону допустимого размещения объекта капитального строительства 258 надземных этажей	
Линия, ограничивающая зону допустимого размещения объекта капитального строительства 259 надземных этажей	
Линия, ограничивающая зону допустимого размещения объекта капитального строительства 260 надземных этажей	
Линия, ограничивающая зону допустимого размещения объекта капитального строительства 261 надземный этаж	
Линия, ограничивающая зону допустимого размещения объекта капитального строительства 262 надземных этажа	
Линия, ограничивающая зону допустимого размещения объекта капитального строительства 263 надземных этажа	
Линия, ограничивающая зону допустимого размещения объекта капитального строительства 264 надземных этажа	
Линия, ограничивающая зону допустимого размещения объекта капитального строительства 265 надземных этажей	
Линия, ограничивающая зону допустимого размещения объекта капитального строительства 266 надземных этажей	
Линия, ограничивающая зону допустимого размещения объекта капитального строительства 267 надземных этажей	
Линия, ограничивающая зону допустимого размещения объекта капитального строительства 268 надземных этажей	
Линия, ограничивающая зону допустимого размещения объекта капитального строительства 269 надземных этажей	
Линия, ограничивающая зону допустимого размещения объекта капитального строительства 270 надземных этажей	
Линия, ограничивающая зону допустимого размещения объекта капитального строительства 271 надземный этаж	
Линия, ограничивающая зону допустимого размещения объекта капитального строительства 272 надземных этажа	
Линия, ограничивающая зону допустимого размещения объекта капитального строительства 273 надземных этажа	
Линия, ограничивающая зону допустимого размещения объекта капитального строительства 274 надземных этажа	
Линия, ограничивающая зону допустимого размещения объекта капитального строительства 275 надземных этажей	
Линия, ограничивающая зону допустимого размещения объекта капитального строительства 276 надземных этажей	
Линия, ограничивающая зону допустимого размещения объекта капитального строительства 277 надземных этажей	
Линия, ограничивающая зону допустимого размещения объекта капитального строительства 278 надземных этажей	
Линия, ограничивающая зону допустимого размещения объекта капитального строительства 279 надземных этажей	
Линия, ограничивающая зону допустимого размещения объекта капитального строительства 280 надземных этажей	
Линия, ограничивающая зону допустимого размещения объекта капитального строительства 281 надземный этаж	
Линия, ограничивающая зону допустимого размещения объекта капитального строительства 282 надземных этажа	
Линия, ограничивающая зону допустимого размещения объекта капитального строительства 283 надземных этажа	
Линия, ограничивающая зону допустимого размещения объекта капитального строительства 284 надземных этажа	
Линия, ограничивающая зону допустимого размещения объекта капитального строительства 285 надземных этажей	
Линия, ограничивающая зону допустимого размещения объекта капитального строительства 286 надземных этажей	
Линия, ограничивающая зону допустимого размещения объекта капитального строительства 287 надземных этажей	
Линия, ограничивающая зону допустимого размещения объекта капитального строительства 288 надземных этажей	
Линия, ограничивающая зону допустимого размещения объекта капитального строительства 289 надземных этажей	
Линия, ограничивающая зону допустимого размещения объекта капитального строительства 290 надземных этажей	
Линия, ограничивающая зону допустимого размещения объекта капитального строительства 291 надземный этаж	
Линия, ограничивающая зону допустимого размещения объекта капитального строительства 292 надземных этажа	
Линия, ограничивающая зону допустимого размещения объекта капитального строительства 293 надземных этажа	
Линия, ограничивающая зону допустимого размещения объекта капитального строительства 294 надземных этажа	
Линия, ограничивающая зону допустимого размещения объекта капитального строительства 295 надземных этажей	
Линия, ограничивающая зону допустимого размещения объекта капитального строительства 296 надземных этажей	
Линия, ограничивающая зону допустимого размещения объекта капитального строительства 297 надземных этажей	
Линия, ограничивающая зону допустимого размещения объекта капитального строительства 298 надземных этажей	
Линия, ограничивающая зону допустимого размещения объекта капитального строительства 299 надземных этажей	
Линия, ограничивающая зону допустимого размещения объекта капитального строительства 300 надземных этажей	
Линия, ограничивающая зону допустимого размещения объекта капитального строительства 301 надземный этаж	
Линия, ограничивающая зону допустимого размещения объекта капитального строительства 302 надземных этажа	
Линия, ограничивающая зону допустимого размещения объекта капитального строительства 303 надземных этажа	
Линия, ограничивающая зону допустимого размещения объекта капитального строительства 304 надземных этажа	
Линия, ограничивающая зону допустимого размещения объекта капитального строительства 305 надземных этажей	
Линия, ограничивающая зону допустимого размещения объекта капитального строительства 306 надземных этажей	
Линия, ограничивающая зону допустимого размещения объекта капитального строительства 307 надземных этажей	
Линия, ограничивающая зону допустимого размещения объекта капитального строительства 308 надземных этажей	
Линия, ограничивающая зону допустимого размещения объекта капитального строительства 309 надземных этажей	
Линия, ограничивающая зону допустимого размещения объекта капитального строительства 310 надземных этажей	
Линия, ограничивающая зону допустимого размещения объекта капитального строительства 311 надземный этаж	
Линия, ограничивающая зону допустимого размещения объекта капитального строительства 312 надземных этажа	
Линия, ограничивающая зону допустимого размещения объекта капитального строительства 313 надземных этажа	
Линия, ограничивающая зону допустимого размещения объекта капитального строительства 314 надземных этажа	
Линия, ограничивающая зону допустимого размещения объекта капитального строительства 315 надземных этажей	
Линия, ограничивающая зону допустимого размещения объекта капитального строительства 316 надземных этажей	
Линия, ограничивающая зону допустимого размещения объекта капитального строительства 317 надземных этажей	
Линия, ограничивающая зону допустимого размещения объекта капитального строительства 318 надземных этажей	
Линия, ограничивающая зону допустимого размещения объекта капитального строительства 319 надземных этажей	
Линия, ограничивающая зону допустимого размещения объекта капитального строительства 320 надземных этажей	
Линия, ограничивающая зону допустимого размещения объекта капитального строительства 321 надземный этаж	
Линия, ограничивающая зону допустимого размещения объекта капитального строительства 322 надземных этажа	
Линия, ограничивающая зону допустимого размещения объекта капитального строительства 323 надземных этажа	
Линия, ограничивающая зону допустимого размещения объекта капитального строительства 324 надземных этажа	
Линия, ограничивающая зону допустимого размещения объекта капитального строительства 325 надземных этажей	
Линия, ограничивающая зону допустимого размещения объекта капитального строительства 326 надземных этажей	
Линия, ограничивающая зону допустимого размещения объекта капитального строительства 327 надземных этажей	
Линия, ограничивающая зону допустимого размещения объекта капитального строительства 328 надземных этажей	
Линия, ограничивающая зону допустимого размещения объекта капитального строительства 329 надземных этажей	
Линия, ограничивающая зону допустимого размещения объекта капитального строительства 330 надземных этажей	
Линия, ограничивающая зону допустимого размещения объекта капитального строительства 331 надземный этаж	
Линия, ограничивающая зону допустимого размещения объекта капитального строительства 332 надземных этажа	
Линия, ограничивающая зону допустимого размещения объекта капитального строительства 333 надземных этажа	
Линия, ограничивающая зону допустимого размещения объекта капитального строительства 334 надземных этажа	
Линия, ограничивающая зону допустимого размещения объекта капитального строительства 335 надземных этажей	
Линия, ограничивающая зону допустимого размещения объекта капитального строительства 336 надземных этажей	
Линия, ограничивающая зону допустимого размещения объекта капитального строительства 337 надземных этажей	
Линия, ограничивающая зону допустимого размещения объекта капитального строительства 338 надземных этажей	
Линия, ограничивающая зону допустимого размещения объекта капитального строительства 339 надземных этажей	
Линия, ограничивающая зону допустимого размещения объекта капитального строительства 340 надземных этажей	
Линия, ограничивающая зону допустимого размещения объекта капитального строительства 341 надземный этаж	
Линия, ограничивающая зону допустимого размещения объекта капитального строительства 342 надземных этажа	
Линия, ограничивающая зону допустимого размещения объекта капитального строительства 343 надземных этажа	
Линия, ограничивающая зону допустимого размещения объекта капитального строительства 344 надземных этажа	
Линия, ограничивающая зону допустимого размещения объекта капитального строительства 345 надземных этажей	
Линия, ограничивающая зону допустимого размещения объекта капитального строительства 346 надземных этажей	
Линия, ограничивающая зону допустимого размещения объекта капитального строительства 347 надземных этажей	
Линия, ограничивающая зону допустимого размещения объекта капитального строительства 348 надземных этажей	
Линия, ограничивающая зону допустимого размещения объекта капитального строительства 349 надземных этажей	
Линия, ограничивающая зону допустимого размещения объекта капитального строительства 350 надземных этажей	
Линия, ограничивающая зону допустимого размещения объекта капитального строительства 351 надземный этаж	
Линия, ограничивающая зону допустимого размещения объекта капитального строительства 352 надземных этажа	
Линия, ограничивающая зону допустимого размещения объекта капитального строительства 353 надземных этажа	
Линия, ограничивающая зону допустимого размещения объекта капитального строительства 354 надземных этажа	
Линия, ограничивающая зону допустимого размещения объекта капитального строительства 355 надземных этажей	
Линия, ограничивающая зону допустимого размещения объекта капитального строительства 356 надземных этажей	
Линия, ограничивающая зону допустимого размещения объекта капитального строительства 357 надземных этажей	
Линия, ограничивающая зону допустимого размещения объекта капитального строительства 358 надземных этажей	
Линия, ограничивающая зону допустимого размещения объекта капитального строительства 359 надземных этажей	
Линия, ограничивающая зону допустимого размещения объекта капитального строительства 360 надземных этажей	
Линия, ограничивающая зону допустимого размещения объекта капитального строительства 361 надземный этаж	
Линия, ограничивающая зону допустимого размещения объекта капитального строительства 362 надземных этажа	
Линия, ограничивающая зону допустимого размещения объекта капитального строительства 363 надземных этажа	
Линия, ограничивающая зону допустимого размещения объекта капитального строительства 364 надземных этажа	
Линия, ограничивающая зону допустимого размещения объекта капитального строительства 365 надземных этажей	
Линия, ограничивающая зону допустимого размещения объекта капитального строительства 366 надземных этажей	
Линия, ограничивающая зону допустимого размещения объекта капитального строительства 367 надземных этажей	
Линия, ограничивающая зону допустимого размещения объекта капитального строительства 368 надземных этажей	
Линия, ограничивающая зону допустимого размещения объекта капитального строительства 369 надземных этажей	
Линия, ограничивающая зону допустимого размещения объекта капитального строительства 370 надземных этажей	
Линия, ограничивающая зону допустимого размещения объекта капитального строительства 371 надземный этаж	
Линия, ограничивающая зону допустимого размещения объекта капитального строительства 372 надземных этажа	
Линия, ограничивающая зону допустимого размещения объекта капитального строительства 373 надземных этажа	
Линия, ограничивающая зону допустимого размещения объекта капитального строительства 374 надземных этажа	
Линия, ограничивающая зону допустимого размещения объекта капитального строительства 375 надземных этажей	
Линия, ограничивающая зону допустимого размещения объекта капитального строительства 376 надземных этажей	
Линия, ограничивающая зону допустимого размещения объекта капитального строительства 377 надземных этажей	
Линия, ограничивающая зону допустимого размещения объекта капитального строительства 378 надземных этажей	
Линия, ограничивающая зону допустимого размещения объекта капитального строительства 379 надземных этажей	
Линия, ограничивающая зону допустимого размещения объекта капитального строительства 380 надземных этажей	
Линия, ограничивающая зону допустимого размещения объекта капитального строительства 381 надземный этаж	
Линия, ограничивающая зону допустимого

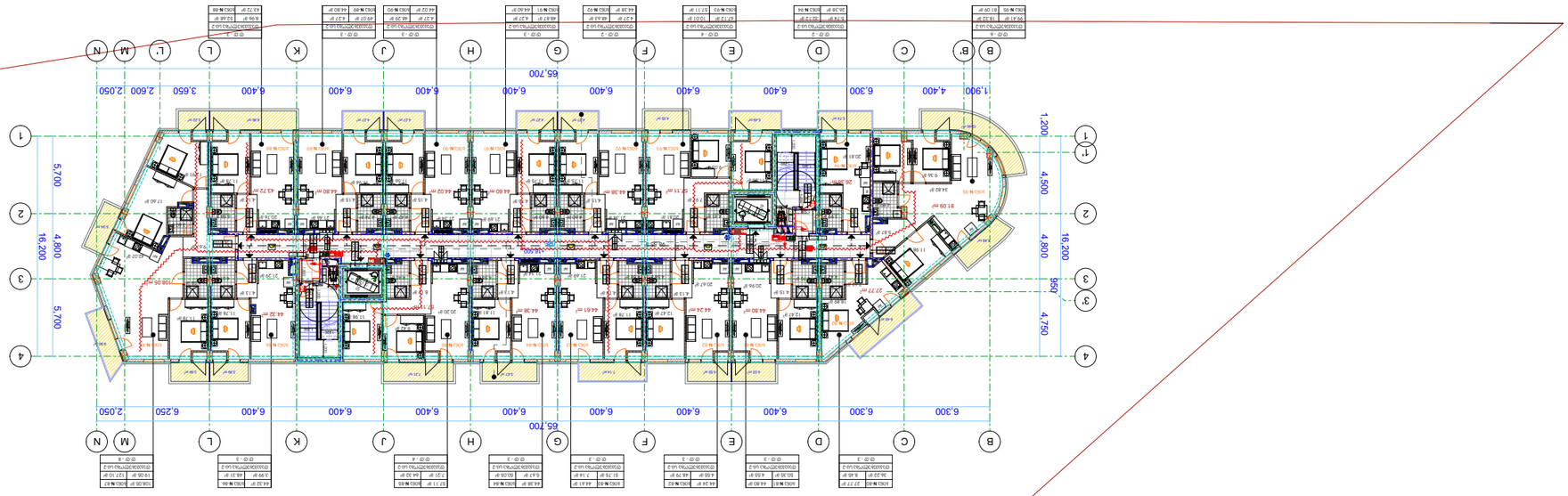

Условные обозначения

Граница земельного участка, поворотные точки границы земельного участка	
Граница зоны планируемого размещения объекта капитального строительства	
Граница зоны с особыми условиями использования территории	
Красные линии, утвержденные проектом планировки территории	
Линия регулирования застройки	
Линия отступа от красных линий для строительства	
Линия отступа от границ земельного участка для строительства	
Проектируемый объект капитального строительства	
Существующие здания, строения, сооружения	
Проектируемые здания, строения, сооружения	
Существующие здания, строения, сооружения, подлежащие сносу	
Проектируемый пешеходный переход	
Проектируемый подземный пешеходный переход	
Проектируемый надземный пешеходный переход	
Проектируемый пешеходный переход с использованием лифтов	
Проектируемый пешеходный переход с использованием эскалаторов	
Проектируемый пешеходный переход с использованием пандусов	
Проектируемый пешеходный переход с использованием лестниц	
Проектируемый пешеходный переход с использованием лестниц и пандусов	
Проектируемый пешеходный переход с использованием лестниц, пандусов и лифтов	
Проектируемый пешеходный переход с использованием лестниц, эскалаторов и лифтов	
Проектируемый пешеходный переход с использованием лестниц, пандусов, эскалаторов и лифтов	
Проектируемый пешеходный переход с использованием пандусов и лифтов	
Проектируемый пешеходный переход с использованием пандусов и эскалаторов	
Проектируемый пешеходный переход с использованием эскалаторов и лифтов	
Проектируемый пешеходный переход с использованием эскалаторов	
Проектируемый пешеходный переход с использованием лифт

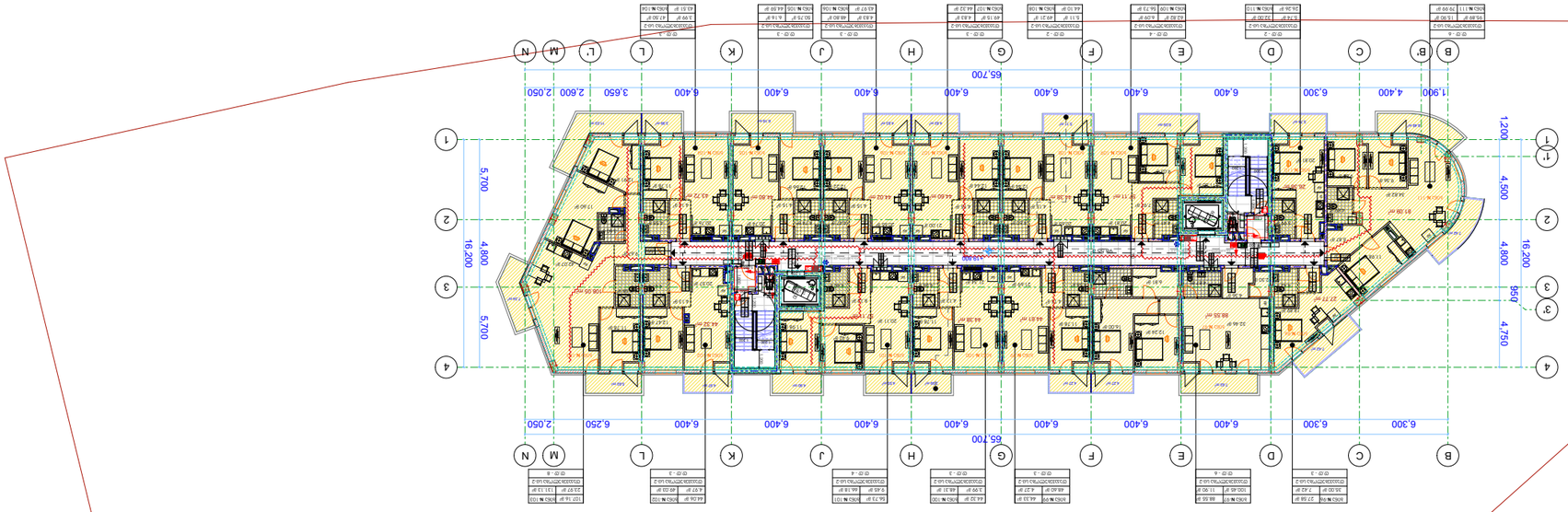

ตารางสัญลักษณ์

สัญลักษณ์	คำอธิบาย
	ขอบเขตที่ดินตามโฉนด ขอบเขตที่ดินตามรังวัดสำรวจ
	ขอบเขตอาคาร ชั้นล่าง ชั้นลอย ชั้นดาดฟ้า ชั้นเครื่องกล
	ขอบเขตอาคาร ชั้นที่ 2 ขึ้นไป
	ขอบเขตอาคาร ชั้นที่ 3 ขึ้นไป
	ขอบเขตอาคาร ชั้นที่ 4 ขึ้นไป
	ขอบเขตอาคาร ชั้นที่ 5 ขึ้นไป
	ขอบเขตอาคาร ชั้นที่ 6 ขึ้นไป
	ขอบเขตอาคาร ชั้นที่ 7 ขึ้นไป
	ขอบเขตอาคาร ชั้นที่ 8 ขึ้นไป
	ขอบเขตอาคาร ชั้นที่ 9 ขึ้นไป
	ขอบเขตอาคาร ชั้นที่ 10 ขึ้นไป
	ขอบเขตอาคาร ชั้นที่ 11 ขึ้นไป
	ขอบเขตอาคาร ชั้นที่ 12 ขึ้นไป
	ขอบเขตอาคาร ชั้นที่ 13 ขึ้นไป
	ขอบเขตอาคาร ชั้นที่ 14 ขึ้นไป
	ขอบเขตอาคาร ชั้นที่ 15 ขึ้นไป
	ขอบเขตอาคาร ชั้นที่ 16 ขึ้นไป
	ขอบเขตอาคาร ชั้นที่ 17 ขึ้นไป
	ขอบเขตอาคาร ชั้นที่ 18 ขึ้นไป
	ขอบเขตอาคาร ชั้นที่ 19 ขึ้นไป
	ขอบเขตอาคาร ชั้นที่ 20 ขึ้นไป
	ขอบเขตอาคาร ชั้นที่ 21 ขึ้นไป
	ขอบเขตอาคาร ชั้นที่ 22 ขึ้นไป
	ขอบเขตอาคาร ชั้นที่ 23 ขึ้นไป
	ขอบเขตอาคาร ชั้นที่ 24 ขึ้นไป
	ขอบเขตอาคาร ชั้นที่ 25 ขึ้นไป
	ขอบเขตอาคาร ชั้นที่ 26 ขึ้นไป
	ขอบเขตอาคาร ชั้นที่ 27 ขึ้นไป
	ขอบเขตอาคาร ชั้นที่ 28 ขึ้นไป
	ขอบเขตอาคาร ชั้นที่ 29 ขึ้นไป
	ขอบเขตอาคาร ชั้นที่ 30 ขึ้นไป
	ขอบเขตอาคาร ชั้นที่ 31 ขึ้นไป
	ขอบเขตอาคาร ชั้นที่ 32 ขึ้นไป
	ขอบเขตอาคาร ชั้นที่ 33 ขึ้นไป
	ขอบเขตอาคาร ชั้นที่ 34 ขึ้นไป
	ขอบเขตอาคาร ชั้นที่ 35 ขึ้นไป
	ขอบเขตอาคาร ชั้นที่ 36 ขึ้นไป
	ขอบเขตอาคาร ชั้นที่ 37 ขึ้นไป
	ขอบเขตอาคาร ชั้นที่ 38 ขึ้นไป
	ขอบเขตอาคาร ชั้นที่ 39 ขึ้นไป
	ขอบเขตอาคาร ชั้นที่ 40 ขึ้นไป
	ขอบเขตอาคาร ชั้นที่ 41 ขึ้นไป
	ขอบเขตอาคาร ชั้นที่ 42 ขึ้นไป
	ขอบเขตอาคาร ชั้นที่ 43 ขึ้นไป
	ขอบเขตอาคาร ชั้นที่ 44 ขึ้นไป
	ขอบเขตอาคาร ชั้นที่ 45 ขึ้นไป
	ขอบเขตอาคาร ชั้นที่ 46 ขึ้นไป
	ขอบเขตอาคาร ชั้นที่ 47 ขึ้นไป
	ขอบเขตอาคาร ชั้นที่ 48 ขึ้นไป
	ขอบเขตอาคาร ชั้นที่ 49 ขึ้นไป
	ขอบเขตอาคาร ชั้นที่ 50 ขึ้นไป
	ขอบเขตอาคาร ชั้นที่ 51 ขึ้นไป
	ขอบเขตอาคาร ชั้นที่ 52 ขึ้นไป
	ขอบเขตอาคาร ชั้นที่ 53 ขึ้นไป
	ขอบเขตอาคาร ชั้นที่ 54 ขึ้นไป
	ขอบเขตอาคาร ชั้นที่ 55 ขึ้นไป
	ขอบเขตอาคาร ชั้นที่ 56 ขึ้นไป
	ขอบเขตอาคาร ชั้นที่ 57 ขึ้นไป
	ขอบเขตอาคาร ชั้นที่ 58 ขึ้นไป
	ขอบเขตอาคาร ชั้นที่ 59 ขึ้นไป
	ขอบเขตอาคาร ชั้นที่ 60 ขึ้นไป
	ขอบเขตอาคาร ชั้นที่ 61 ขึ้นไป
	ขอบเขตอาคาร ชั้นที่ 62 ขึ้นไป
	ขอบเขตอาคาร ชั้นที่ 63 ขึ้นไป
	ขอบเขตอาคาร ชั้นที่ 64 ขึ้นไป
	ขอบเขตอาคาร ชั้นที่ 65 ขึ้นไป
	ขอบเขตอาคาร ชั้นที่ 66 ขึ้นไป
	ขอบเขตอาคาร ชั้นที่ 67 ขึ้นไป
	ขอบเขตอาคาร ชั้นที่ 68 ขึ้นไป
	ขอบเขตอาคาร ชั้นที่ 69 ขึ้นไป
	ขอบเขตอาคาร ชั้นที่ 70 ขึ้นไป
	ขอบเขตอาคาร ชั้นที่ 71 ขึ้นไป
	ขอบเขตอาคาร ชั้นที่ 72 ขึ้นไป
	ขอบเขตอาคาร ชั้นที่ 73 ขึ้นไป
	ขอบเขตอาคาร ชั้นที่ 74 ขึ้นไป
	ขอบเขตอาคาร ชั้นที่ 75 ขึ้นไป
	ขอบเขตอาคาร ชั้นที่ 76 ขึ้นไป
	ขอบเขตอาคาร ชั้นที่ 77 ขึ้นไป
	ขอบเขตอาคาร ชั้นที่ 78 ขึ้นไป
	ขอบเขตอาคาร ชั้นที่ 79 ขึ้นไป
	ขอบเขตอาคาร ชั้นที่ 80 ขึ้นไป
	ขอบเขตอาคาร ชั้นที่ 81 ขึ้นไป
	ขอบเขตอาคาร ชั้นที่ 82 ขึ้นไป
	ขอบเขตอาคาร ชั้นที่ 83 ขึ้นไป
	ขอบเขตอาคาร ชั้นที่ 84 ขึ้นไป
	ขอบเขตอาคาร ชั้นที่ 85 ขึ้นไป
	ขอบเขตอาคาร ชั้นที่ 86 ขึ้นไป
	ขอบเขตอาคาร ชั้นที่ 87 ขึ้นไป
	ขอบเขตอาคาร ชั้นที่ 88 ขึ้นไป
	ขอบเขตอาคาร ชั้นที่ 89 ขึ้นไป
	ขอบเขตอาคาร ชั้นที่ 90 ขึ้นไป
	ขอบเขตอาคาร ชั้นที่ 91 ขึ้นไป
	ขอบเขตอาคาร ชั้นที่ 92 ขึ้นไป
	ขอบเขตอาคาร ชั้นที่ 93 ขึ้นไป
	ขอบเขตอาคาร ชั้นที่ 94 ขึ้นไป
	ขอบเขตอาคาร ชั้นที่ 95 ขึ้นไป
	ขอบเขตอาคาร ชั้นที่ 96 ขึ้นไป
	ขอบเขตอาคาร ชั้นที่ 97 ขึ้นไป
	ขอบเขตอาคาร ชั้นที่ 98 ขึ้นไป
	ขอบเขตอาคาร ชั้นที่ 99 ขึ้นไป
	ขอบเขตอาคาร ชั้นที่ 100 ขึ้นไป
	ขอบเขตอาคาร ชั้นที่ 101 ขึ้นไป
	ขอบเขตอาคาร ชั้นที่ 102 ขึ้นไป
	ขอบเขตอาคาร ชั้นที่ 103 ขึ้นไป
	ขอบเขตอาคาร ชั้นที่ 104 ขึ้นไป
	ขอบเขตอาคาร ชั้นที่ 105 ขึ้นไป
	ขอบเขตอาคาร ชั้นที่ 106 ขึ้นไป
	ขอบเขตอาคาร ชั้นที่ 107 ขึ้นไป
	ขอบเขตอาคาร ชั้นที่ 108 ขึ้นไป
	ขอบเขตอาคาร ชั้นที่ 109 ขึ้นไป
	ขอบเขตอาคาร ชั้นที่ 110 ขึ้นไป
	ขอบเขตอาคาร ชั้นที่ 111 ขึ้นไป
	ขอบเขตอาคาร ชั้นที่ 112 ขึ้นไป
	ขอบเขตอาคาร ชั้นที่ 113 ขึ้นไป
	ขอบเขตอาคาร ชั้นที่ 114 ขึ้นไป
	ขอบเขตอาคาร ชั้นที่ 115 ขึ้นไป
	ขอบเขตอาคาร ชั้นที่ 116 ขึ้นไป
	ขอบเขตอาคาร ชั้นที่ 117 ขึ้นไป
	ขอบเขตอาคาร ชั้นที่ 118 ขึ้นไป
	ขอบเขตอาคาร ชั้นที่ 119 ขึ้นไป
	ขอบเขตอาคาร ชั้นที่ 120 ขึ้นไป
	ขอบเขตอาคาร ชั้นที่ 121 ขึ้นไป
	ขอบเขตอาคาร ชั้นที่ 122 ขึ้นไป
	ขอบเขตอาคาร ชั้นที่ 123 ขึ้นไป
	ขอบเขตอาคาร ชั้นที่ 124 ขึ้นไป
	ขอบเขตอาคาร ชั้นที่ 125 ขึ้นไป
	ขอบเขตอาคาร ชั้นที่ 126 ขึ้นไป
	ขอบเขตอาคาร ชั้นที่ 127 ขึ้นไป
	ขอบเขตอาคาร ชั้นที่ 128 ขึ้นไป
	ขอบเขตอาคาร ชั้นที่ 129 ขึ้นไป
	ขอบเขตอาคาร ชั้นที่ 130 ขึ้นไป
	ขอบเขตอาคาร ชั้นที่ 131 ขึ้นไป
	ขอบเขตอาคาร ชั้นที่ 132 ขึ้นไป
	ขอบเขตอาคาร ชั้นที่ 133 ขึ้นไป
	ขอบเขตอาคาร ชั้นที่ 134 ขึ้นไป
	ขอบเขตอาคาร ชั้นที่ 135 ขึ้นไป
	ขอบเขตอาคาร ชั้นที่ 136 ขึ้นไป
	ขอบเขตอาคาร ชั้นที่ 137 ขึ้นไป
	ขอบเขตอาคาร ชั้นที่ 138 ขึ้นไป
	ขอบเขตอาคาร ชั้นที่ 139 ขึ้นไป
	ขอบเขตอาคาร ชั้นที่ 140 ขึ้นไป
	ขอบเขตอาคาร ชั้นที่ 141 ขึ้นไป
	ขอบเขตอาคาร ชั้นที่ 142 ขึ้นไป
	ขอบเขตอาคาร ชั้นที่ 143 ขึ้นไป
	ขอบเขตอาคาร ชั้นที่ 144 ขึ้นไป
	ขอบเขตอาคาร ชั้นที่ 145 ขึ้นไป
	ขอบเขตอาคาร ชั้นที่ 146 ขึ้นไป
	ขอบเขตอาคาร ชั้นที่ 147 ขึ้นไป
	ขอบเขตอาคาร ชั้นที่ 148 ขึ้นไป
	ขอบเขตอาคาร ชั้นที่ 149 ขึ้นไป
	ขอบเขตอาคาร ชั้นที่ 150 ขึ้นไป
	ขอบเขตอาคาร ชั้นที่ 151 ขึ้นไป
	ขอบเขตอาคาร ชั้นที่ 152 ขึ้นไป
	ขอบเขตอาคาร ชั้นที่ 153 ขึ้นไป
	ขอบเขตอาคาร ชั้นที่ 154 ขึ้นไป
	ขอบเขตอาคาร ชั้นที่ 155 ขึ้นไป
	ขอบเขตอาคาร ชั้นที่ 156 ขึ้นไป
	ขอบเขตอาคาร ชั้นที่ 157 ขึ้นไป
	ขอบเขตอาคาร ชั้นที่ 158 ขึ้นไป
	ขอบเขตอาคาร ชั้นที่ 159 ขึ้นไป
	ขอบเขตอาคาร ชั้นที่ 160 ขึ้นไป
	ขอบเขตอาคาร ชั้นที่ 161 ขึ้นไป
	ขอบเขตอาคาร ชั้นที่ 162 ขึ้นไป
	ขอบเขตอาคาร ชั้นที่ 163 ขึ้นไป
	ขอบเขตอาคาร ชั้นที่ 164 ขึ้นไป
	ขอบเขตอาคาร ชั้นที่ 165 ขึ้นไป
	ขอบเขตอาคาร ชั้นที่ 166 ขึ้นไป
	ขอบเขตอาคาร ชั้นที่ 167 ขึ้นไป
	ขอบเขตอาคาร ชั้นที่ 168 ขึ้นไป
	ขอบเขตอาคาร ชั้นที่ 169 ขึ้นไป
	ขอบเขตอาคาร ชั้นที่ 170 ขึ้นไป
	ขอบเขตอาคาร ชั้นที่ 171 ขึ้นไป
	ขอบเขตอาคาร ชั้นที่ 172 ขึ้นไป
	ขอบเขตอาคาร ชั้นที่ 173 ขึ้นไป
	ขอบเขตอาคาร ชั้นที่ 174 ขึ้นไป
	ขอบเขตอาคาร ชั้นที่ 175 ขึ้นไป
	ขอบเขตอาคาร ชั้นที่ 176 ขึ้นไป
	ขอบเขตอาคาร ชั้นที่ 177 ขึ้นไป
	ขอบเขตอาคาร ชั้นที่ 178 ขึ้นไป
	ขอบเขตอาคาร ชั้นที่ 179 ขึ้นไป
	ขอบเขตอาคาร ชั้นที่ 180 ขึ้นไป
	ขอบเขตอาคาร ชั้นที่ 181 ขึ้นไป
	ขอบเขตอาคาร ชั้นที่ 182 ขึ้นไป
	ขอบเขตอาคาร ชั้นที่ 183 ขึ้นไป
	ขอบเขตอาคาร ชั้นที่ 184 ขึ้นไป
	ขอบเขตอาคาร ชั้นที่ 185 ขึ้นไป
	ขอบเขตอาคาร ชั้นที่ 186 ขึ้นไป
	ขอบเขตอาคาร ชั้นที่ 187 ขึ้นไป
	ขอบเขตอาคาร ชั้นที่ 188 ขึ้นไป
	ขอบเขตอาคาร ชั้นที่ 189 ขึ้นไป
	ขอบเขตอาคาร ชั้นที่ 190 ขึ้นไป
	ขอบเขตอาคาร ชั้นที่ 191 ขึ้นไป
	ขอบเขตอาคาร ชั้นที่ 192 ขึ้นไป
	ขอบเขตอาคาร ชั้นที่ 193 ขึ้นไป
	ขอบเขตอาคาร ชั้นที่ 194 ขึ้นไป
	ขอบเขตอาคาร ชั้นที่ 195 ขึ้นไป
	ขอบเขตอาคาร ชั้นที่ 196 ขึ้นไป
	ขอบเขตอาคาร ชั้นที่ 197 ขึ้นไป
	ขอบเขตอาคาร ชั้นที่ 198 ขึ้นไป
	ขอบเขตอาคาร ชั้นที่ 199 ขึ้นไป
	ขอบเขตอาคาร ชั้นที่ 200 ขึ้นไป

สัญลักษณ์

สัญลักษณ์	คำอธิบาย
	ขอบเขตที่ดินตามโฉนด ขอบเขตที่ดินตามรังวัดสำรวจ
	ขอบเขตอาคาร ชั้นล่าง ชั้นลอย ชั้นดาดฟ้า ชั้นเครื่องกล
	ขอบเขตอาคาร ชั้นที่ 2 ขึ้นไป
	ขอบเขตอาคาร ชั้นที่ 3 ขึ้นไป
	ขอบเขตอาคาร ชั้นที่ 4 ขึ้นไป
	ขอบเขตอาคาร ชั้นที่ 5 ขึ้นไป
	ขอบเขตอาคาร ชั้นที่ 6 ขึ้นไป
	ขอบเขตอาคาร ชั้นที่ 7 ขึ้นไป
	ขอบเขตอาคาร ชั้นที่ 8 ขึ้นไป
	ขอบเขตอาคาร ชั้นที่ 9 ขึ้นไป
	ขอบเขตอาคาร ชั้นที่ 10 ขึ้นไป
	ขอบเขตอาคาร ชั้นที่ 11 ขึ้นไป
	ขอบเขตอาคาร ชั้นที่ 12 ขึ้นไป
	ขอบเขตอาคาร ชั้นที่ 13 ขึ้นไป
	ขอบเขตอาคาร ชั้นที่ 14 ขึ้นไป
	ขอบเขตอาคาร ชั้นที่ 15 ขึ้นไป
	ขอบเขตอาคาร ชั้นที่ 16 ขึ้นไป
	ขอบเขตอาคาร ชั้นที่ 17 ขึ้นไป
	ขอบเขตอาคาร ชั้นที่ 18 ขึ้นไป
	ขอบเขตอาคาร ชั้นที่ 19 ขึ้นไป
	ขอบเขตอาคาร ชั้นที่ 20 ขึ้นไป
	ขอบเขตอาคาร ชั้นที่ 21 ขึ้นไป
	ขอบเขตอาคาร ชั้นที่ 22 ขึ้นไป
	ขอบเขตอาคาร ชั้นที่ 23 ขึ้นไป
	ขอบเขตอาคาร ชั้นที่ 24 ขึ้นไป
	ขอบเขตอาคาร ชั้นที่ 25 ขึ้นไป
	ขอบเขตอาคาร ชั้นที่ 26 ขึ้นไป
	ขอบเขตอาคาร ชั้นที่ 27 ขึ้นไป
	ขอบเขตอาคาร ชั้นที่ 28 ขึ้นไป
	ขอบเขตอาคาร ชั้นที่ 29 ขึ้นไป
	ขอบเขตอาคาร ชั้นที่ 30 ขึ้นไป
	ขอบเขตอาคาร ชั้นที่ 31 ขึ้นไป
	ขอบเขตอาคาร ชั้นที่ 32 ขึ้นไป
	ขอบเขตอาคาร ชั้นที่ 33 ขึ้นไป
	ขอบเขตอาคาร ชั้นที่ 34 ขึ้นไป
	ขอบเขตอาคาร ชั้นที่ 35 ขึ้นไป
	ขอบเขตอาคาร ชั้นที่ 36 ขึ้นไป
	ขอบเขตอาคาร ชั้นที่ 37 ขึ้นไป
	ขอบเขตอาคาร ชั้นที่ 38 ขึ้นไป
	ขอบเขตอาคาร ชั้นที่ 39 ขึ้นไป
	ขอบเขตอาคาร ชั้นที่ 40 ขึ้นไป
	ขอบเขตอาคาร ชั้นที่ 41 ขึ้นไป
	ขอบเขตอาคาร ชั้นที่ 42 ขึ้นไป
	ขอบเขตอาคาร ชั้นที่ 43 ขึ้นไป
	ขอบเขตอาคาร ชั้นที่ 44 ขึ้นไป
	ขอบเขตอาคาร ชั้นที่ 45 ขึ้นไป
	ขอบเขตอาคาร ชั้นที่ 46 ขึ้นไป
	ขอบเขตอาคาร ชั้นที่ 47 ขึ้นไป
	ขอบเขตอาคาร ชั้นที่ 48 ขึ้นไป
	ขอบเขตอาคาร ชั้นที่ 49 ขึ้นไป
	ขอบเขตอาคาร ชั้นที่ 50 ขึ้นไป
	ขอบเขตอาคาร ชั้นที่ 51 ขึ้นไป
	ขอบเขตอาคาร ชั้นที่ 52 ขึ้นไป
	ขอบเขตอาคาร ชั้นที่ 53 ขึ้นไป
	ขอบเขตอาคาร ชั้นที่ 54 ขึ้นไป
	ขอบเขตอาคาร ชั้นที่ 55 ขึ้นไป
	ขอบเขตอาคาร ชั้นที่ 56 ขึ้นไป
	ขอบเขตอาคาร ชั้นที่ 57 ขึ้นไป
	ขอบเขตอาคาร ชั้นที่ 58 ขึ้นไป
	ขอบเขตอาคาร ชั้นที่ 59 ขึ้นไป
	ขอบเขตอาคาร ชั้นที่ 60 ขึ้นไป
	ขอบเขตอาคาร ชั้นที่ 61 ขึ้นไป
	ขอบเขตอาคาร ชั้นที่ 62 ขึ้นไป
	ขอบเขตอาคาร ชั้นที่ 63 ขึ้นไป
	ขอบเขตอาคาร ชั้นที่ 64 ขึ้นไป
	ขอบเขตอาคาร ชั้นที่ 65 ขึ้นไป
	ขอบเขตอาคาร ชั้นที่ 66 ขึ้นไป
	ขอบเขตอาคาร ชั้นที่ 67 ขึ้นไป
	ขอบเขตอาคาร ชั้นที่ 68 ขึ้นไป
	ขอบเขตอาคาร ชั้นที่ 69 ขึ้นไป
	ขอบเขตอาคาร ชั้นที่ 70 ขึ้นไป
	ขอบเขตอาคาร ชั้นที่ 71 ขึ้นไป
	ขอบเขตอาคาร ชั้นที่ 72 ขึ้นไป
	ขอบเขตอาคาร ชั้นที่ 73 ขึ้นไป
	ขอบเขตอาคาร ชั้นที่ 74 ขึ้นไป
	ขอบเขตอาคาร ชั้นที่ 75 ขึ้นไป
	ขอบเขตอาคาร ชั้นที่ 76 ขึ้นไป
	ขอบเขตอาคาร ชั้นที่ 77 ขึ้นไป
	ขอบเขตอาคาร ชั้นที่ 78 ขึ้นไป
	ขอบเขตอาคาร ชั้นที่ 79 ขึ้นไป
	ขอบเขตอาคาร ชั้นที่ 80 ขึ้นไป
	ขอบเขตอาคาร ชั้นที่ 81 ขึ้นไป
	ขอบเขตอาคาร ชั้นที่ 82 ขึ้นไป
	ขอบเขตอาคาร ชั้นที่ 83 ขึ้นไป
	ขอบเขตอาคาร ชั้นที่ 84 ขึ้นไป
	ขอบเขตอาคาร ชั้นที่ 85 ขึ้นไป
	ขอบเขตอาคาร ชั้นที่ 86 ขึ้นไป
	ขอบเขตอาคาร ชั้นที่ 87 ขึ้นไป
	ขอบเขตอาคาร ชั้นที่ 88 ขึ้นไป
	ขอบเขตอาคาร ชั้นที่ 89 ขึ้นไป
	ขอบเขตอาคาร ชั้นที่ 90 ขึ้นไป
	ขอบเขตอาคาร ชั้นที่ 91 ขึ้นไป
	ขอบเขตอาคาร ชั้นที่ 92 ขึ้นไป
	ขอบเขตอาคาร ชั้นที่ 93 ขึ้นไป
	ขอบเขตอาคาร ชั้นที่ 94 ขึ้นไป
	ขอบเขตอาคาร ชั้นที่ 95 ขึ้นไป
	ขอบเขตอาคาร ชั้นที่ 96 ขึ้นไป
	ขอบเขตอาคาร ชั้นที่ 97 ขึ้นไป
	ขอบเขตอาคาร ชั้นที่ 98 ขึ้นไป
	ขอบเขตอาคาร ชั้นที่ 99 ขึ้นไป
	ขอบเขตอาคาร ชั้นที่ 100 ขึ้นไป
	ขอบเขตอาคาร ชั้นที่ 101 ขึ้นไป
	ขอบเขตอาคาร ชั้นที่ 102 ขึ้นไป
	ขอบเขตอาคาร ชั้นที่ 103 ขึ้นไป
	ขอบเขตอาคาร ชั้นที่ 104 ขึ้นไป
	ขอบเขตอาคาร ชั้นที่ 105 ขึ้นไป
	ขอบเขตอาคาร ชั้นที่ 106 ขึ้นไป
	ขอบเขตอาคาร ชั้นที่ 107 ขึ้นไป
	ขอบเขตอาคาร ชั้นที่ 108 ขึ้นไป
	ขอบเขตอาคาร ชั้นที่ 109 ขึ้นไป
	ขอบเขตอาคาร ชั้นที่ 110 ขึ้นไป
	ขอบเขตอาคาร ชั้นที่ 111 ขึ้นไป
	ขอบเขตอาคาร ชั้นที่ 112 ขึ้นไป
	ขอบเขตอาคาร ชั้นที่ 113 ขึ้นไป
	ขอบเขตอาคาร ชั้นที่ 114 ขึ้นไป
	ขอบเขตอาคาร ชั้นที่ 115 ขึ้นไป
	ขอบเขตอาคาร ชั้นที่ 116 ขึ้นไป
	ขอบเขตอาคาร ชั้นที่ 117 ขึ้นไป
	ขอบเขตอาคาร ชั้นที่ 118 ขึ้นไป
	ขอบเขตอาคาร ชั้นที่ 119 ขึ้นไป
	ขอบเขตอาคาร ชั้นที่ 120 ขึ้นไป
	ขอบเขตอาคาร ชั้นที่ 121 ขึ้นไป
	ขอบเขตอาคาร ชั้นที่ 122 ขึ้นไป
	ขอบเขตอาคาร ชั้นที่ 123 ขึ้นไป
	ขอบเขตอาคาร ชั้นที่ 124 ขึ้นไป
	ขอบเขตอาคาร ชั้นที่ 125 ขึ้นไป
	ขอบเขตอาคาร ชั้นที่ 126 ขึ้นไป
	ขอบเขตอาคาร ชั้นที่ 127 ขึ้นไป
	ขอบเขตอาคาร ชั้นที่ 128 ขึ้นไป
	ขอบเขตอาคาร ชั้นที่ 129 ขึ้นไป
	ขอบเขตอาคาร ชั้นที่ 130 ขึ้นไป
	ขอบเขตอาคาร ชั้นที่ 131 ขึ้นไป
	ขอบเขตอาคาร ชั้นที่ 132 ขึ้นไป
	ขอบเขตอาคาร ชั้นที่ 133 ขึ้นไป
	ขอบเขตอาคาร ชั้นที่ 134 ขึ้นไป
	ขอบเขตอาคาร ชั้นที่ 135 ขึ้นไป
	ขอบเขตอาคาร ชั้นที่ 136 ขึ้นไป
	ขอบเขตอาคาร ชั้นที่ 137 ขึ้นไป
	ขอบเขตอาคาร ชั้นที่ 138 ขึ้นไป
	ขอบเขตอาคาร ชั้นที่ 139 ขึ้นไป
	ขอบเขตอาคาร ชั้นที่ 140 ขึ้นไป
	ขอบเขตอาคาร ชั้นที่ 141 ขึ้นไป
	ขอบเขตอาคาร ชั้นที่ 142 ขึ้นไป
	ขอบเขตอาคาร ชั้นที่ 143 ขึ้นไป
	ขอบเขตอาคาร ชั้นที่ 144 ขึ้นไป
	ขอบเขตอาคาร ชั้นที่ 145 ขึ้นไป
	ขอบเขตอาคาร ชั้นที่ 146 ขึ้นไป
	ขอบเขตอาคาร ชั้นที่ 147 ขึ้นไป
	ขอบเขตอาคาร ชั้นที่ 148 ขึ้นไป
	ขอบเขตอาคาร ชั้นที่ 149 ขึ้นไป
	ขอบเขตอาคาร ชั้นที่ 150 ขึ้นไป
	ขอบเขตอาคาร ชั้นที่ 151 ขึ้นไป
	ขอบเขตอาคาร ชั้นที่ 152 ขึ้นไป
	ขอบเขตอาคาร ชั้นที่ 153 ขึ้นไป
	ขอบเขตอาคาร ชั้นที่ 154 ขึ้นไป
	ขอบเขตอาคาร ชั้นที่ 155 ขึ้นไป
	ขอบเขตอาคาร ชั้นที่ 156 ขึ้นไป
	ขอบเขตอาคาร ชั้นที่ 157 ขึ้นไป
	ขอบเขตอาคาร ชั้นที่ 158 ขึ้นไป
	ขอบเขตอาคาร ชั้นที่ 159 ขึ้นไป
	ขอบเขตอาคาร ชั้นที่ 160 ขึ้นไป
	ขอบเขตอาคาร ชั้นที่ 161 ขึ้นไป
	ขอบเขตอาคาร ชั้นที่ 162 ขึ้นไป
	ขอบเขตอาคาร ชั้นที่ 163 ขึ้นไป
	ขอบเขตอาคาร ชั้นที่ 164 ขึ้นไป
	ขอบเขตอาคาร ชั้นที่ 165 ขึ้นไป
	ขอบเขตอาคาร ชั้นที่ 166 ขึ้นไป
	ขอบเขตอาคาร ชั้นที่ 167 ขึ้นไป
	ขอบเขตอาคาร ชั้นที่ 168 ขึ้นไป
	ขอบเขตอาคาร ชั้นที่ 169 ขึ้นไป
	ขอบเขตอาคาร ชั้นที่ 170 ขึ้นไป
	ขอบเขตอาคาร ชั้นที่ 171 ขึ้นไป
	ขอบเขตอาคาร ชั้นที่ 172 ขึ้นไป
	ขอบเขตอาคาร ชั้นที่ 173 ขึ้นไป
	ขอบเขตอาคาร ชั้นที่ 174 ขึ้นไป
	ขอบเขตอาคาร ชั้นที่ 175 ขึ้นไป
	ขอบเขตอาคาร ชั้นที่ 176 ขึ้นไป
	ขอบเขตอาคาร ชั้นที่ 177 ขึ้นไป
	ขอบเขตอาคาร ชั้นที่ 178 ขึ้นไป
	ขอบเขตอาคาร ชั้นที่ 179 ขึ้นไป
	ขอบเขตอาคาร ชั้นที่ 180 ขึ้นไป
	ขอบเขตอาคาร ชั้นที่ 181 ขึ้นไป
	ขอบเขตอาคาร ชั้นที่ 182 ขึ้นไป
	ขอบเขตอาคาร ชั้นที่ 183 ขึ้นไป
	ขอบเขตอาคาร ชั้นที่ 184 ขึ้นไป
	ขอบเขตอาคาร ชั้นที่ 185 ขึ้นไป
	ขอบเขตอาคาร ชั้นที่ 186 ขึ้นไป
	ขอบเขตอาคาร ชั้นที่ 187 ขึ้นไป
	ขอบเขตอาคาร ชั้นที่ 188 ขึ้นไป
	ขอบเขตอาคาร ชั้นที่ 189 ขึ้นไป
	ขอบเขตอาคาร ชั้นที่ 190 ขึ้นไป
	ขอบเขตอาคาร ชั้นที่ 191 ขึ้นไป
	ขอบเขตอาคาร ชั้นที่ 192 ขึ้นไป
	ขอบเขตอาคาร ชั้นที่ 193 ขึ้นไป
	ขอบเขตอาคาร ชั้นที่ 194 ขึ้นไป
	ขอบเขตอาคาร ชั้นที่ 195 ขึ้นไป
	ขอบเขตอาคาร ชั้นที่ 196 ขึ้นไป
	ขอบเขตอาคาร ชั้นที่ 197 ขึ้นไป
	ขอบเขตอาคาร ชั้นที่ 198 ขึ้นไป
	ขอบเขตอาคาร ชั้นที่ 199 ขึ้นไป
	ขอบเขตอาคาร ชั้นที่ 200 ขึ้นไป

สัญลักษณ์ แสดงขอบเขตที่ดิน ขอบเขตอาคาร ชั้นต่างๆ

แบบแปลน

ขอบเขตที่ดินตามโฉนด	
ขอบเขตที่ดินตามรังวัดสำรวจ	
ขอบเขตอาคาร ชั้นล่าง ชั้นลอย ชั้นดาดฟ้า ชั้นเครื่องกล	
ขอบเขตอาคาร ชั้นที่ 2 ขึ้นไป	
ขอบเขตอาคาร ชั้นที่ 3 ขึ้นไป	
ขอบเขตอาคาร ชั้นที่ 4 ขึ้นไป	
ขอบเขตอาคาร ชั้นที่ 5 ขึ้นไป	
ขอบเขตอาคาร ชั้นที่ 6 ขึ้นไป	
ขอบเขตอาคาร ชั้นที่ 7 ขึ้นไป	
ขอบเขตอาคาร ชั้นที่ 8 ขึ้นไป	
ขอบเขตอาคาร ชั้นที่ 9 ขึ้นไป	
ขอบเขตอาคาร ชั้นที่ 10 ขึ้นไป	
ขอบเขตอาคาร ชั้นที่ 11 ขึ้นไป	
ขอบเขตอาคาร ชั้นที่ 12 ขึ้นไป	
ขอบเขตอาคาร ชั้นที่ 13 ขึ้นไป	
ขอบเขตอาคาร ชั้นที่ 14 ขึ้นไป	
ขอบเขตอาคาร ชั้นที่ 15 ขึ้นไป	
ขอบเขตอาคาร ชั้นที่ 16 ขึ้นไป	
ขอบเขตอาคาร ชั้นที่ 17 ขึ้นไป	
ขอบเขตอาคาร ชั้นที่ 18 ขึ้นไป	
ขอบเขตอาคาร ชั้นที่ 19 ขึ้นไป	
ขอบเขตอาคาร ชั้นที่ 20 ขึ้นไป	
ขอบเขตอาคาร ชั้นที่ 21 ขึ้นไป	
ขอบเขตอาคาร ชั้นที่ 22 ขึ้นไป	
ขอบเขตอาคาร ชั้นที่ 23 ขึ้นไป	
ขอบเขตอาคาร ชั้นที่ 24 ขึ้นไป	
ขอบเขตอาคาร ชั้นที่ 25 ขึ้นไป	
ขอบเขตอาคาร ชั้นที่ 26 ขึ้นไป	
ขอบเขตอาคาร ชั้นที่ 27 ขึ้นไป	
ขอบเขตอาคาร ชั้นที่ 28 ขึ้นไป	
ขอบเขตอาคาร ชั้นที่ 29 ขึ้นไป	
ขอบเขตอาคาร ชั้นที่ 30 ขึ้นไป	
ขอบเขตอาคาร ชั้นที่ 31 ขึ้นไป	
ขอบเขตอาคาร ชั้นที่ 32 ขึ้นไป	
ขอบเขตอาคาร ชั้นที่ 33 ขึ้นไป	
ขอบเขตอาคาร ชั้นที่ 34 ขึ้นไป	
ขอบเขตอาคาร ชั้นที่ 35 ขึ้นไป	
ขอบเขตอาคาร ชั้นที่ 36 ขึ้นไป	
ขอบเขตอาคาร ชั้นที่ 37 ขึ้นไป	
ขอบเขตอาคาร ชั้นที่ 38 ขึ้นไป	
ขอบเขตอาคาร ชั้นที่ 39 ขึ้นไป	
ขอบเขตอาคาร ชั้นที่ 40 ขึ้นไป	
ขอบเขตอาคาร ชั้นที่ 41 ขึ้นไป	
ขอบเขตอาคาร ชั้นที่ 42 ขึ้นไป	
ขอบเขตอาคาร ชั้นที่ 43 ขึ

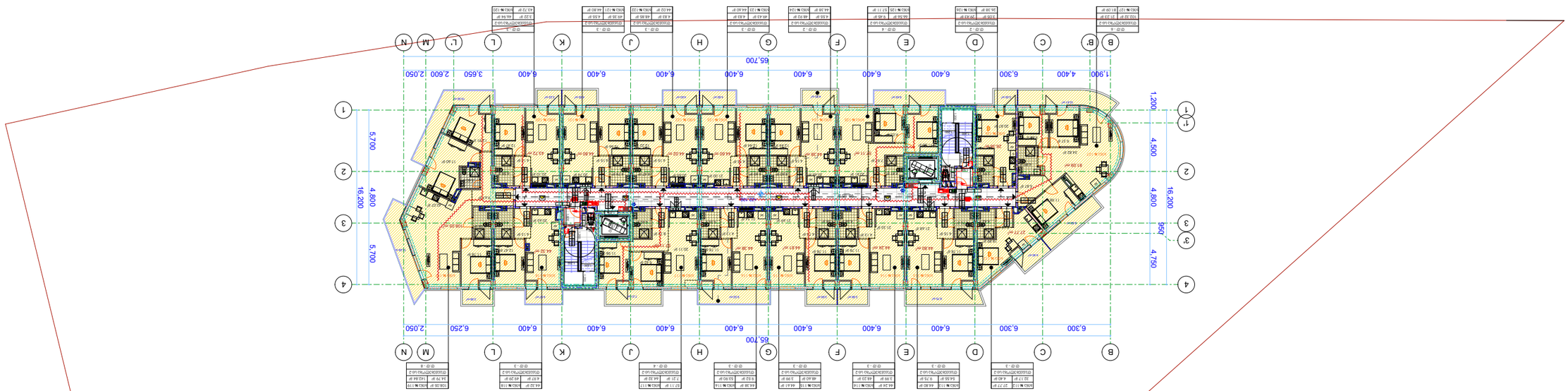

Условные обозначения

Граница земельного участка, поворотные точки границы земельного участка	
Граница зоны действия публичного сервитута, поворотные точки границы зоны действия публичного сервитута	
Граница зоны с особыми условиями использования территории, поворотные точки границы зоны с особыми условиями использования территории	
Граница территории объекта культурного наследия, поворотные точки границы территории объекта культурного наследия	
Красные линии	
Линия отступа от красных линий	
Линия регулирования застройки	
Граница зоны планируемого размещения объекта капитального строительства	
Граница зоны планируемого размещения линейного объекта	
Граница зоны планируемого размещения линейного объекта 2	
Граница зоны планируемого размещения объекта капитального строительства, подлежащего переносу	
Граница зоны планируемого размещения линейного объекта, подлежащего переносу	
Граница зоны планируемого размещения линейного объекта 2, подлежащего переносу	
Граница зоны планируемого размещения объекта капитального строительства, подлежащего реконструкции	
Граница зоны планируемого размещения линейного объекта, подлежащего реконструкции	
Граница зоны планируемого размещения линейного объекта 2, подлежащего реконструкции	
Граница зоны планируемого размещения объекта капитального строительства, подлежащего сносу	
Граница зоны планируемого размещения линейного объекта, подлежащего сносу	
Граница зоны планируемого размещения линейного объекта 2, подлежащего сносу	
Граница зоны планируемого размещения объекта капитального строительства, подлежащего изъятию для государственных или муниципальных нужд	
Граница зоны планируемого размещения линейного объекта, подлежащего изъятию для государственных или муниципальных нужд	
Граница зоны планируемого размещения линейного объекта 2, подлежащего изъятию для государственных или муниципальных нужд	
Граница зоны планируемого размещения объекта капитального строительства, подлежащего изъятию для государственных или муниципальных нужд, в связи с изъятием земельного участка, на котором расположен объект капитального строительства, подлежащий сносу	
Граница зоны планируемого размещения линейного объекта, подлежащего изъятию для государственных или муниципальных нужд, в связи с изъятием земельного участка, на котором расположен объект капитального строительства, подлежащий сносу	
Граница зоны планируемого размещения линейного объекта 2, подлежащего изъятию для государственных или муниципальных нужд, в связи с изъятием земельного участка, на котором расположен объект капитального строительства, подлежащий сносу	
Граница зоны планируемого размещения объекта капитального строительства, подлежащего изъятию для государственных или муниципальных нужд, в связи с изъятием земельного участка, на котором расположен объект капитального строительства, подлежащий реконструкции	
Граница зоны планируемого размещения линейного объекта, подлежащего изъятию для государственных или муниципальных нужд, в связи с изъятием земельного участка, на котором расположен объект капитального строительства, подлежащий реконструкции	
Граница зоны планируемого размещения линейного объекта 2, подлежащего изъятию для государственных или муниципальных нужд, в связи с изъятием земельного участка, на котором расположен объект капитального строительства, подлежащий реконструкции

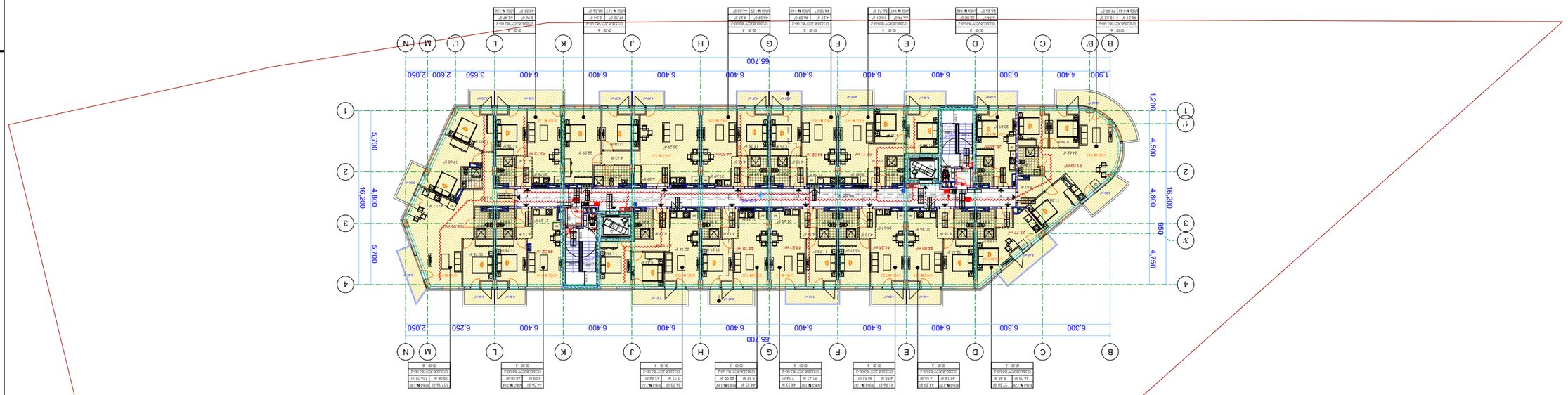

	ВЕРХНЯЯ ГРАНИЦА ЗОНЫ ОБСЛУЖИВАНИЯ ПОДЪЕМНИКОВ
	ГРАНИЦА ЗОНЫ ОБСЛУЖИВАНИЯ ПОДЪЕМНИКОВ
	НАРУЖНЫЙ ЗАЩИТНЫЙ ЭКРАН ВОКРУГ ЗОНЫ ОБСЛУЖИВАНИЯ ПОДЪЕМНИКОВ
	ОГРАЖДЕНИЕ ЗОНЫ ОБСЛУЖИВАНИЯ ПОДЪЕМНИКОВ
	ВНУТРЕННЯЯ ГРАНИЦА ЗОНЫ ОБСЛУЖИВАНИЯ ПОДЪЕМНИКОВ
EXIT	ВЫХОД ПОЖАРНОЙ ЛЕСТНИЦЫ
	ЛЕСТНИЦА ПОЖАРНАЯ
	ПОЖАРНЫЙ ГИДРАНТ НАДЗЕМНЫЙ
	ПОЖАРНЫЙ ГИДРАНТ ПОДЗЕМНЫЙ
	ПОЖАРНЫЙ ЩИТ
	ОГНЕТУШИТЕЛЬ ПОРОШКОВЫЙ
	ОГНЕТУШИТЕЛЬ ПЕННЫЙ
	ПОЖАРНЫЙ ЩИТ С ОГНЕТУШИТЕЛЕМ
	ПОЖАРНЫЙ ЩИТ С ОГНЕТУШИТЕЛЕМ И ПОЖАРНЫЙ ГИДРАНТ

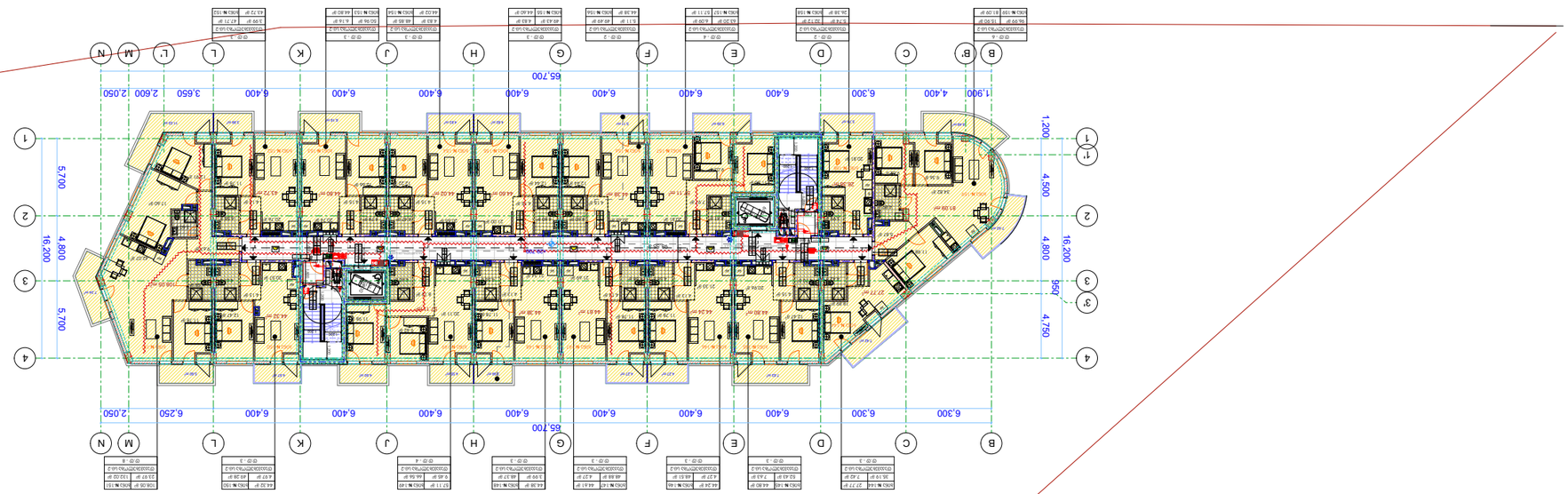

Условные обозначения

Экспликация помещений

Граница помещения	Линия отображающая границу помещения
Номер помещения	Буквенно-цифровое обозначение помещения
Площадь помещения	Площадь помещения в квадратных метрах
Категория помещения	Категория помещения по взрывопожарной и пожарной опасности

Экспликация полов

Граница помещения	Линия отображающая границу помещения
Номер помещения	Буквенно-цифровое обозначение помещения
Площадь помещения	Площадь помещения в квадратных метрах
Категория помещения	Категория помещения по взрывопожарной и пожарной опасности

Экспликация стен

Граница помещения	Линия отображающая границу помещения
Номер помещения	Буквенно-цифровое обозначение помещения
Площадь помещения	Площадь помещения в квадратных метрах
Категория помещения	Категория помещения по взрывопожарной и пожарной опасности

Экспликация потолков

Граница помещения	Линия отображающая границу помещения
Номер помещения	Буквенно-цифровое обозначение помещения
Площадь помещения	Площадь помещения в квадратных метрах
Категория помещения	Категория помещения по взрывопожарной и пожарной опасности

Экспликация дверей

Граница помещения	Линия отображающая границу помещения
Номер помещения	Буквенно-цифровое обозначение помещения
Площадь помещения	Площадь помещения в квадратных метрах
Категория помещения	Категория помещения по взрывопожарной и пожарной опасности

Экспликация окон

Граница помещения	Линия отображающая границу помещения
Номер помещения	Буквенно-цифровое обозначение помещения
Площадь помещения	Площадь помещения в квадратных метрах
Категория помещения	Категория помещения по взрывопожарной и пожарной опасности

Экспликация перегородок

Граница помещения	Линия отображающая границу помещения
Номер помещения	Буквенно-цифровое обозначение помещения
Площадь помещения	Площадь помещения в квадратных метрах
Категория помещения	Категория помещения по взрывопожарной и пожарной опасности

Экспликация перекрытий

Граница помещения	Линия отображающая границу помещения
Номер помещения	Буквенно-цифровое обозначение помещения
Площадь помещения	Площадь помещения в квадратных метрах
Категория помещения	Категория помещения по взрывопожарной и пожарной опасности

Экспликация покрытий

Граница помещения	Линия отображающая границу помещения
Номер помещения	Буквенно-цифровое обозначение помещения
Площадь помещения	Площадь помещения в квадратных метрах
Категория помещения	Категория помещения по взрывопожарной и пожарной опасности

Экспликация фундаментов

Граница помещения	Линия отображающая границу помещения
Номер помещения	Буквенно-цифровое обозначение помещения
Площадь помещения	Площадь помещения в квадратных метрах
Категория помещения	Категория помещения по взрывопожарной и пожарной опасности

Экспликация лестниц

Граница помещения	Линия отображающая границу помещения
Номер помещения	Буквенно-цифровое обозначение помещения
Площадь помещения	Площадь помещения в квадратных метрах
Категория помещения	Категория помещения по взрывопожарной и пожарной опасности

Экспликация кровли

Граница помещения	Линия отображающая границу помещения
Номер помещения	Буквенно-цифровое обозначение помещения
Площадь помещения	Площадь помещения в квадратных метрах
Категория помещения	Категория помещения по взрывопожарной и пожарной опасности

Экспликация ограждений

Граница помещения	Линия отображающая границу помещения
Номер помещения	Буквенно-цифровое обозначение помещения
Площадь помещения	Площадь помещения в квадратных метрах
Категория помещения	Категория помещения по взрывопожарной и пожарной опасности

Экспликация балконов

Граница помещения	Линия отображающая границу помещения
Номер помещения	Буквенно-цифровое обозначение помещения
Площадь помещения	Площадь помещения в квадратных метрах
Категория помещения	Категория помещения по взрывопожарной и пожарной опасности

Экспликация лоджий

Граница помещения	Линия отображающая границу помещения
Номер помещения	Буквенно-цифровое обозначение помещения
Площадь помещения	Площадь помещения в квадратных метрах
Категория помещения	Категория помещения по взрывопожарной и пожарной опасности

Экспликация террас

Граница помещения	Линия отображающая границу помещения
Номер помещения	Буквенно-цифровое обозначение помещения
Площадь помещения	Площадь помещения в квадратных метрах
Категория помещения	Категория помещения по взрывопожарной и пожарной опасности

Экспликация веранд

Граница помещения	Линия отображающая границу помещения
Номер помещения	Буквенно-цифровое обозначение помещения
Площадь помещения	Площадь помещения в квадратных метрах
Категория помещения	Категория помещения по взрывопожарной и пожарной опасности

Экспликация навесов

Граница помещения	Линия отображающая границу помещения
Номер помещения	Буквенно-цифровое обозначение помещения
Площадь помещения	Площадь помещения в квадратных метрах
Категория помещения	Категория помещения по взрывопожарной и пожарной опасности

Экспликация козырьков

Граница помещения	Линия отображающая границу помещения
Номер помещения	Буквенно-цифровое обозначение помещения
Площадь помещения	Площадь помещения в квадратных метрах
Категория помещения	Категория помещения по взрывопожарной и пожарной опасности

Экспликация крылец

Граница помещения	Линия отображающая границу помещения
Номер помещения	Буквенно-цифровое обозначение помещения
Площадь помещения	Площадь помещения в квадратных метрах
Категория помещения	Категория помещения по взрывопожарной и пожарной опасности

Экспликация пандусов

Граница помещения	Линия отображающая границу помещения
Номер помещения	Буквенно-цифровое обозначение помещения
Площадь помещения	Площадь помещения в квадратных метрах
Категория помещения	Категория помещения по взрывопожарной и пожарной опасности

Экспликация отмостков

Граница помещения	Линия отображающая границу помещения
Номер помещения	Буквенно-цифровое обозначение помещения
Площадь помещения	Площадь помещения в квадратных метрах
Категория помещения	Категория помещения по взрывопожарной и пожарной опасности

Экспликация благоустройства

Граница помещения	Линия отображающая границу помещения
Номер помещения	Буквенно-цифровое обозначение помещения
Площадь помещения	Площадь помещения в квадратных метрах
Категория помещения	Категория помещения по взрывопожарной и пожарной опасности

Экспликация озеленения

Граница помещения	Линия отображающая границу помещения
Номер помещения	Буквенно-цифровое обозначение помещения
Площадь помещения	Площадь помещения в квадратных метрах
Категория помещения	Категория помещения по взрывопожарной и пожарной опасности

Экспликация малых архитектурных форм

Граница помещения	Линия отображающая границу помещения
Номер помещения	Буквенно-цифровое обозначение помещения
Площадь помещения	Площадь помещения в квадратных метрах
Категория помещения	Категория помещения по взрывопожарной и пожарной опасности

Экспликация ограждений

Граница помещения	Линия отображающая границу помещения
Номер помещения	Буквенно-цифровое обозначение помещения
Площадь помещения	Площадь помещения в квадратных метрах
Категория помещения	Категория помещения по взрывопожарной и пожарной опасности

Экспликация освещения

Граница помещения	Линия отображающая границу помещения
Номер помещения	Буквенно-цифровое обозначение помещения
Площадь помещения	Площадь помещения в квадратных метрах
Категория помещения	Категория помещения по взрывопожарной и пожарной опасности

Экспликация видеонаблюдения

Граница помещения	Линия отображающая границу помещения
Номер помещения	Буквенно-цифровое обозначение помещения
Площадь помещения	Площадь помещения в квадратных метрах
Категория помещения	Категория помещения по взрывопожарной и пожарной опасности

Экспликация пожарной сигнализации

Граница помещения	Линия отображающая границу помещения
Номер помещения	Буквенно-цифровое обозначение помещения
Площадь помещения	Площадь помещения в квадратных метрах
Категория помещения	Категория помещения по взрывопожарной и пожарной опасности

Экспликация охранной сигнализации

Граница помещения	Линия отображающая границу помещения
Номер помещения	Буквенно-цифровое обозначение помещения
Площадь помещения	Площадь помещения в квадратных метрах
Категория помещения	Категория помещения по взрывопожарной и пожарной опасности

Экспликация контроля доступа

Граница помещения	Линия отображающая границу помещения
Номер помещения	Буквенно-цифровое обозначение помещения
Площадь помещения	Площадь помещения в квадратных метрах
Категория помещения	Категория помещения по взрывопожарной и пожарной опасности

Экспликация домофонной связи

Граница помещения	Линия отображающая границу помещения
Номер помещения	Буквенно-цифровое обозначение помещения
Площадь помещения	Площадь помещения в квадратных метрах
Категория помещения	Категория помещения по взрывопожарной и пожарной опасности

Экспликация телефонной связи

Граница помещения	Линия отображающая границу помещения
Номер помещения	Буквенно-цифровое обозначение помещения
Площадь помещения	Площадь помещения в квадратных метрах
Категория помещения	Категория помещения по взрывопожарной и пожарной опасности

Экспликация радиосвязи

Граница помещения	Линия отображающая границу помещения
Номер помещения	Буквенно-цифровое обозначение помещения
Площадь помещения	Площадь помещения в квадратных метрах
Категория помещения	Категория помещения по взрывопожарной и пожарной опасности

Экспликация телевидения

Граница помещения	Линия отображающая границу помещения
Номер помещения	Буквенно-цифровое обозначение помещения
Площадь помещения	Площадь помещения в квадратных метрах
Категория помещения	Категория помещения по взрывопожарной и пожарной опасности

Экспликация интернета

Граница помещения	Линия отображающая границу помещения
Номер помещения	Буквенно-цифровое обозначение помещения
Площадь помещения	Площадь помещения в квадратных метрах
Категория помещения	Категория помещения по взрывопожарной и пожарной опасности

Экспликация локальной вычислительной сети

Граница помещения	Линия отображающая границу помещения
Номер помещения	Буквенно-цифровое обозначение помещения
Площадь помещения	Площадь помещения в квадратных метрах
Категория помещения	Категория помещения по взрывопожарной и пожарной опасности

Экспликация структурированной кабельной системы

Граница помещения	Линия отображающая границу помещения
Номер помещения	Буквенно-цифровое обозначение помещения
Площадь помещения	Площадь помещения в квадратных метрах
Категория помещения	Категория помещения по взрывопожарной и пожарной опасности

Экспликация системы контроля и управления доступом

Граница помещения	Линия отображающая границу помещения
Номер помещения	Буквенно-цифровое обозначение помещения
Площадь помещения	Площадь помещения в квадратных метрах
Категория помещения	Категория помещения по взрывопожарной и пожарной опасности

Экспликация системы видеонаблюдения

Граница помещения	Линия отображающая границу помещения
Номер помещения	Буквенно-цифровое обозначение помещения
Площадь помещения	Площадь помещения в квадратных метрах
Категория помещения	Категория помещения по взрывопожарной и пожарной опасности

Экспликация системы пожарной сигнализации

Граница помещения	Линия отображающая границу помещения
Номер помещения	Буквенно-цифровое обозначение помещения
Площадь помещения	Площадь помещения в квадратных метрах
Категория помещения	Категория помещения по взрывопожарной и пожарной опасности

Экспликация системы охранной сигнализации

Граница помещения	Линия отображающая границу помещения
Номер помещения	Буквенно-цифровое обозначение помещения
Площадь помещения	Площадь помещения в квадратных метрах
Категория помещения	Категория помещения по взрывопожарной и пожарной опасности

Экспликация системы контроля доступа

Граница помещения	Линия отображающая границу помещения
Номер помещения	Буквенно-цифровое обозначение помещения
Площадь помещения	Площадь помещения в квадратных метрах
Категория помещения	Категория помещения по взрывопожарной и пожарной опасности

Экспликация системы домофонной связи

Граница помещения	Линия отображающая границу помещения
Номер помещения	Буквенно-цифровое обозначение помещения
Площадь помещения	Площадь помещения в квадратных метрах
Категория помещения	Категория помещения по взрывопожарной и пожарной опасности

Экспликация системы телефонной связи

Граница помещения	Линия отображающая границу помещения
Номер помещения	Буквенно-цифровое обозначение помещения
Площадь помещения	Площадь помещения в квадратных метрах
Категория помещения	Категория помещения по взрывопожарной и пожарной опасности

Экспликация системы радиосвязи

Граница помещения	Линия отображающая границу помещения
Номер помещения	Буквенно-цифровое обозначение помещения
Площадь помещения	Площадь помещения в квадратных метрах
Категория помещения	Категория помещения по взрывопожарной и пожарной опасности

Экспликация системы телевидения

Граница помещения	Линия отображающая границу помещения
Номер помещения	Буквенно-цифровое обозначение помещения
Площадь помещения	Площадь помещения в квадратных метрах
Категория помещения	Категория помещения по взрывопожарной и пожарной опасности

Экспликация системы интернета

Граница помещения	Линия отображающая границу помещения
Номер помещения	Буквенно-цифровое обозначение помещения
Площадь помещения	Площадь помещения в квадратных метрах
Категория помещения	Категория помещения по взрывопожарной и пожарной опасности

Экспликация системы локальной вычислительной сети

Граница помещения	Линия отображающая границу помещения
Номер помещения	Буквенно-цифровое обозначение помещения
Площадь помещения	Площадь помещения в квадратных метрах
Категория помещения	Категория помещения по взрывопожарной и пожарной опасности

Экспликация системы

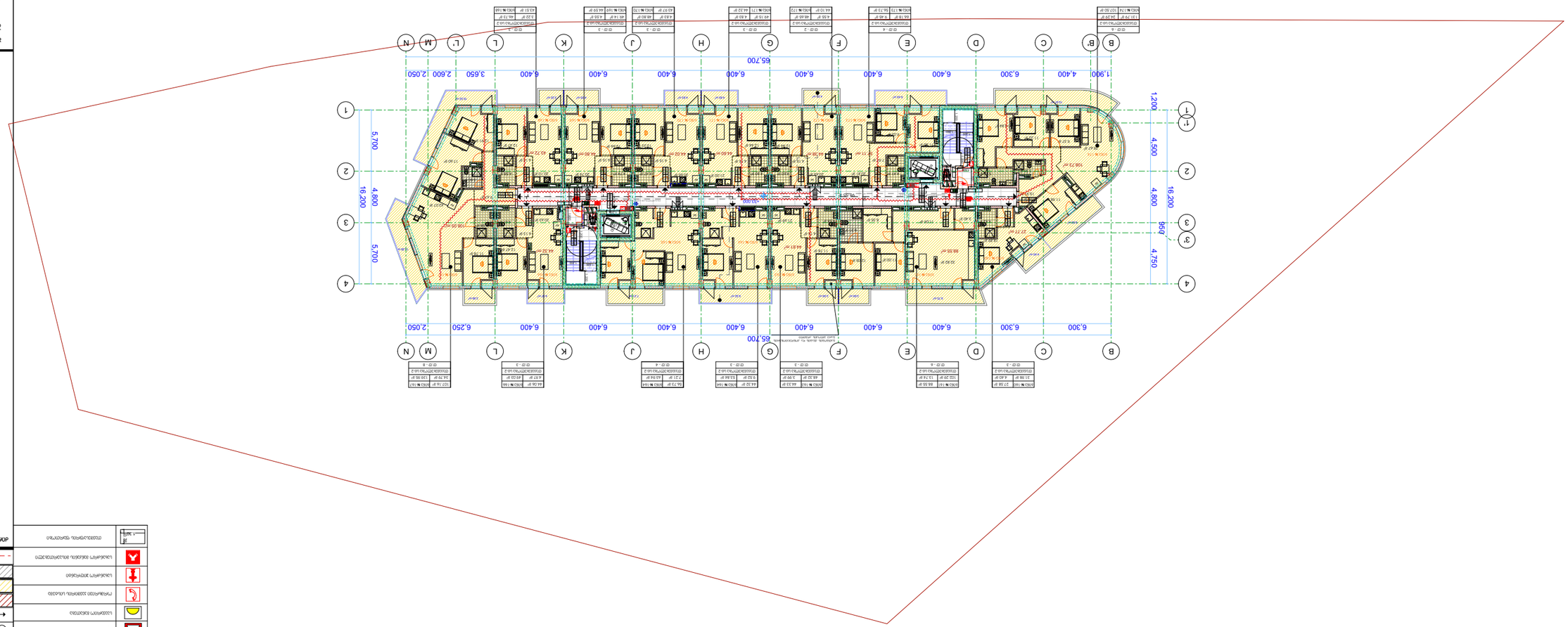

תכנית מפלס קומת גלריות

מפלס +33.00 מפת מדידה עדכנית מאי 2021

מהנדס	
אדריכל	
יועץ	
קנה מידה	1:200
תאריך	19.04.2021
שרטט	
בדק	
מס' גרסה	A1
שלב	היתר

מקרא

- קווי מגרש
- קווי בניין
- קווי בניין קומת גלריות
- קווי בניין קומת מרתפים
- קווי בניין קומת קרקע
- קווי בניין קומות טיפוסיות
- קווי בניין קומות חלקיות
- קווי בניין קומת גג
- קווי בניין קומת גג עליון
- קווי בניין קומת גג חלקית
- קווי בניין קומת גג חלקית עליון
- קווי בניין קומת גג חלקית עליון
- קווי בניין קומת גג חלקית עליון

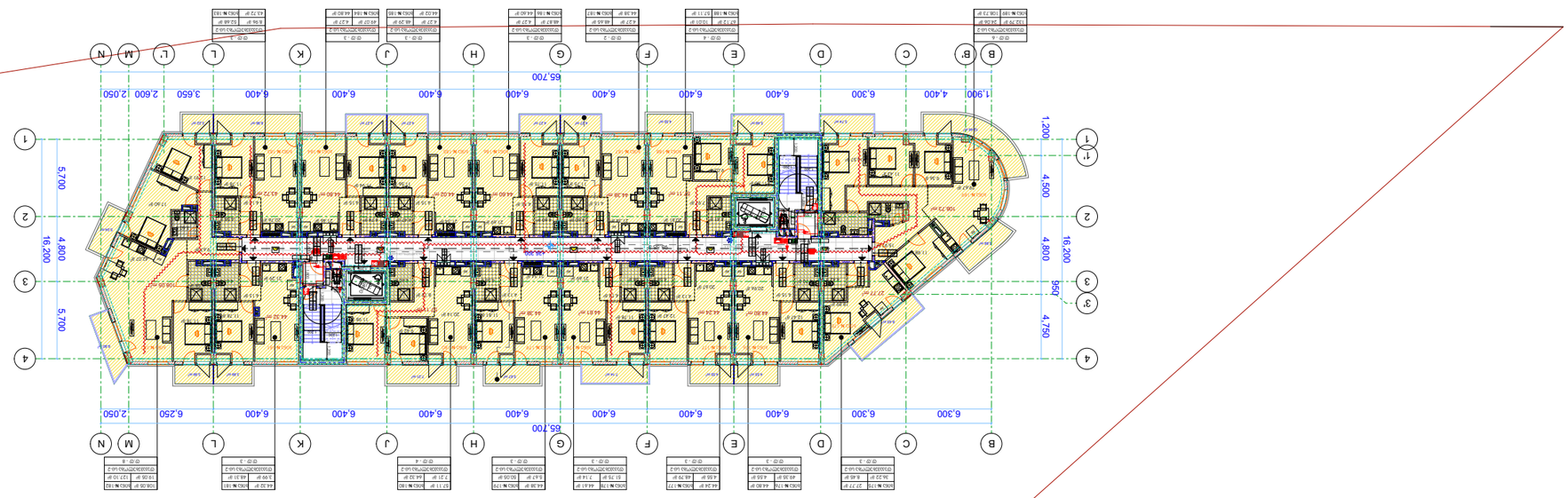

ОБОЗНАЧЕНИЯ

	Граница земельного участка, поворотные точки границы земельного участка, координаты которых внесены в ЕГРН
	Граница земельного участка, поворотные точки границы земельного участка, координаты которых не определены
	Граница земельного участка, поворотные точки границы земельного участка, координаты которых определены
	Граница земельного участка, поворотные точки границы земельного участка, координаты которых определены с точностью, позволяющей определить местоположение границ земельного участка при проведении землеустройства
	Граница земельного участка, поворотные точки границы земельного участка, координаты которых определены с точностью, не

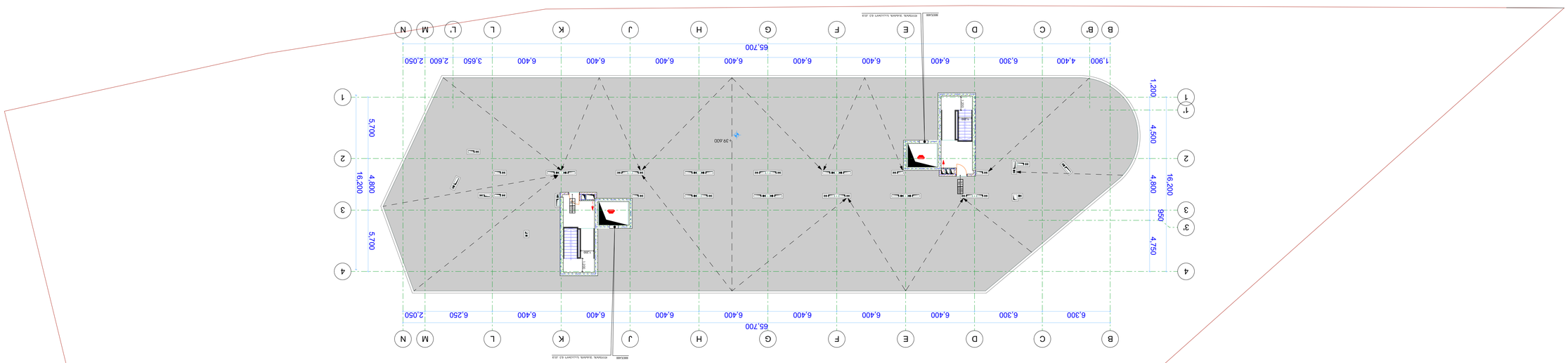
B
B'
C
D
E
F
G
H
J
K
L
L'
M
N
1,900
4,400
6,300
6,400
6,400
6,400
6,400
6,400
6,400
6,400
6,400
3,650
2,600
2,050
65,700
1
2
3
3'
4
1,200
4,500
4,800
950
4,750
16,200
5,700
4,800
5,700
16,200
39,600
1,200
1,200
1,200

404 ქვეთავის შესაბამისი გზა-კარი და კართან მისადგომი თავისუფალი სივრცე

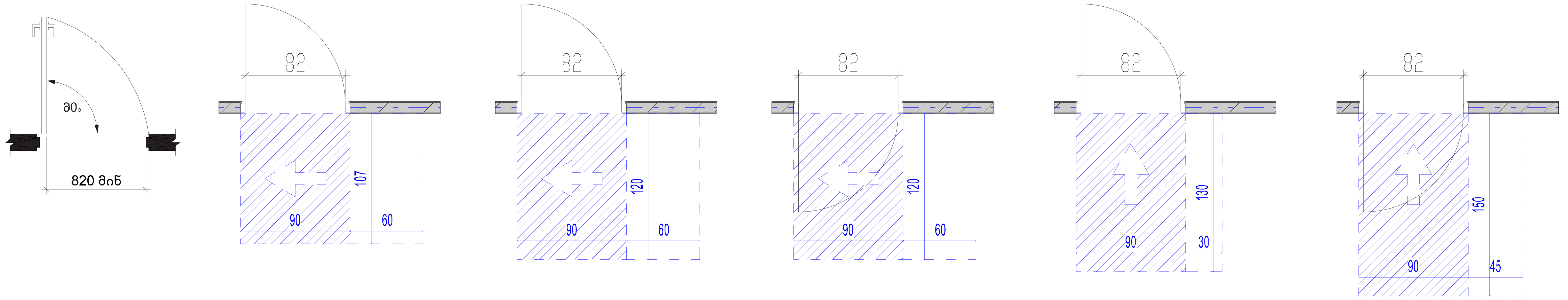

T-ს ფორმის მოსატრიალებელი სივრცე

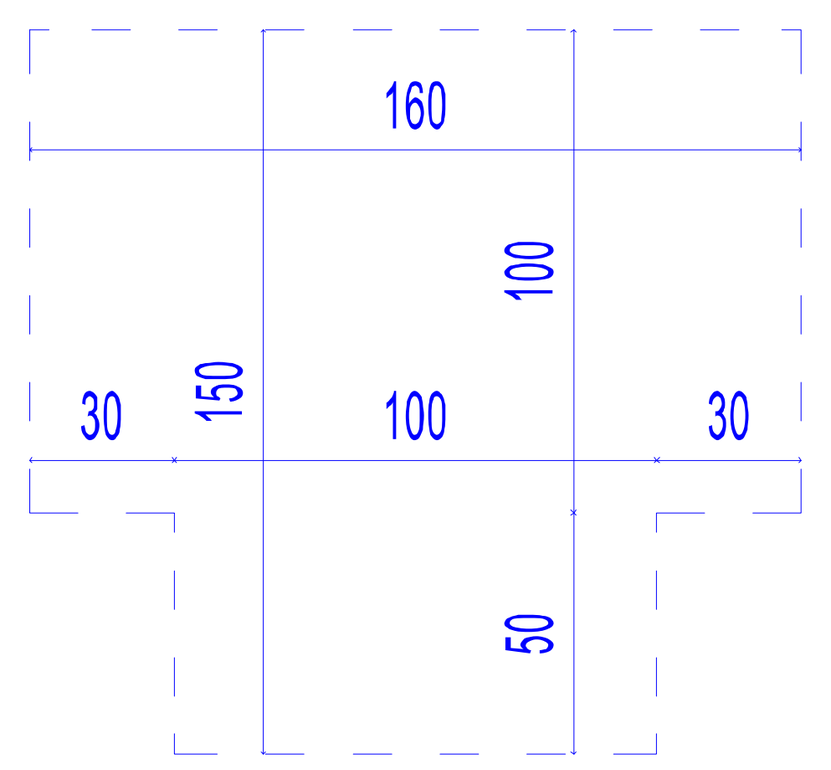

T-ს ფორმის მოსატრიალებელი სივრცე გადაფარვით

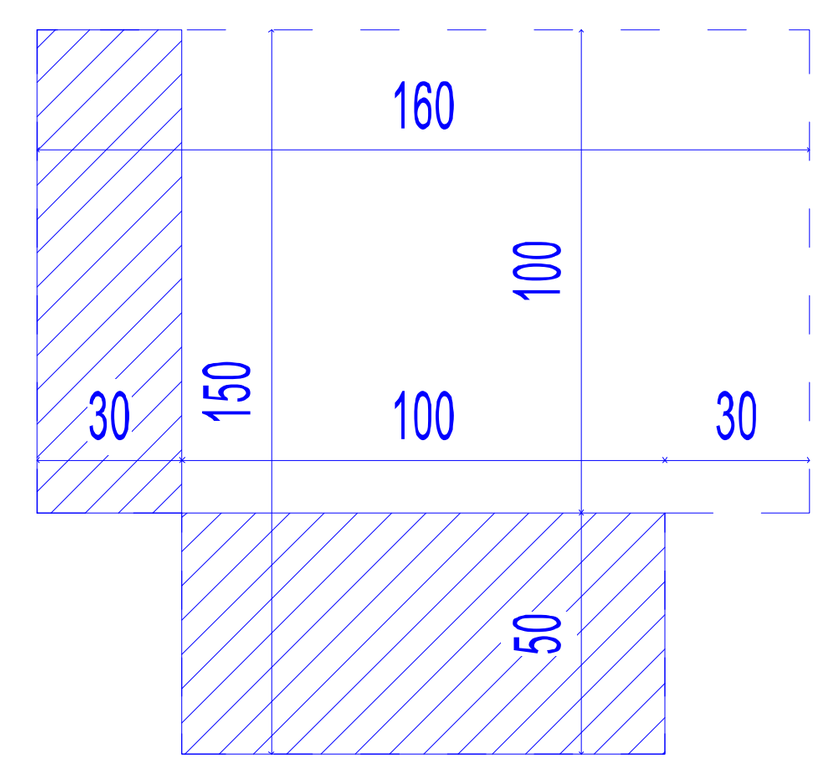

იატაკის თავისუფალი სივრცე

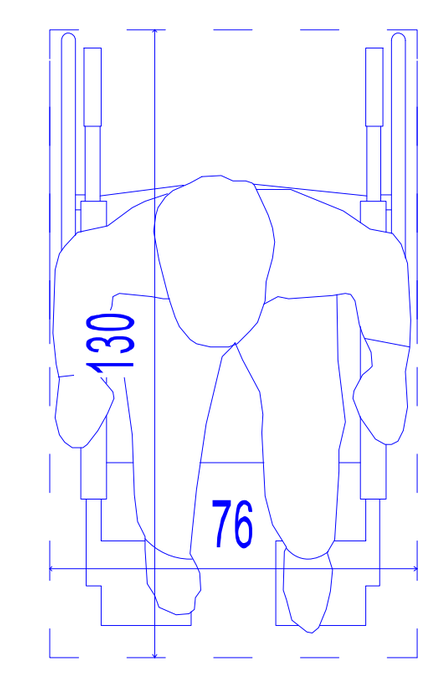

90 სმ-იანი გასასვლელი

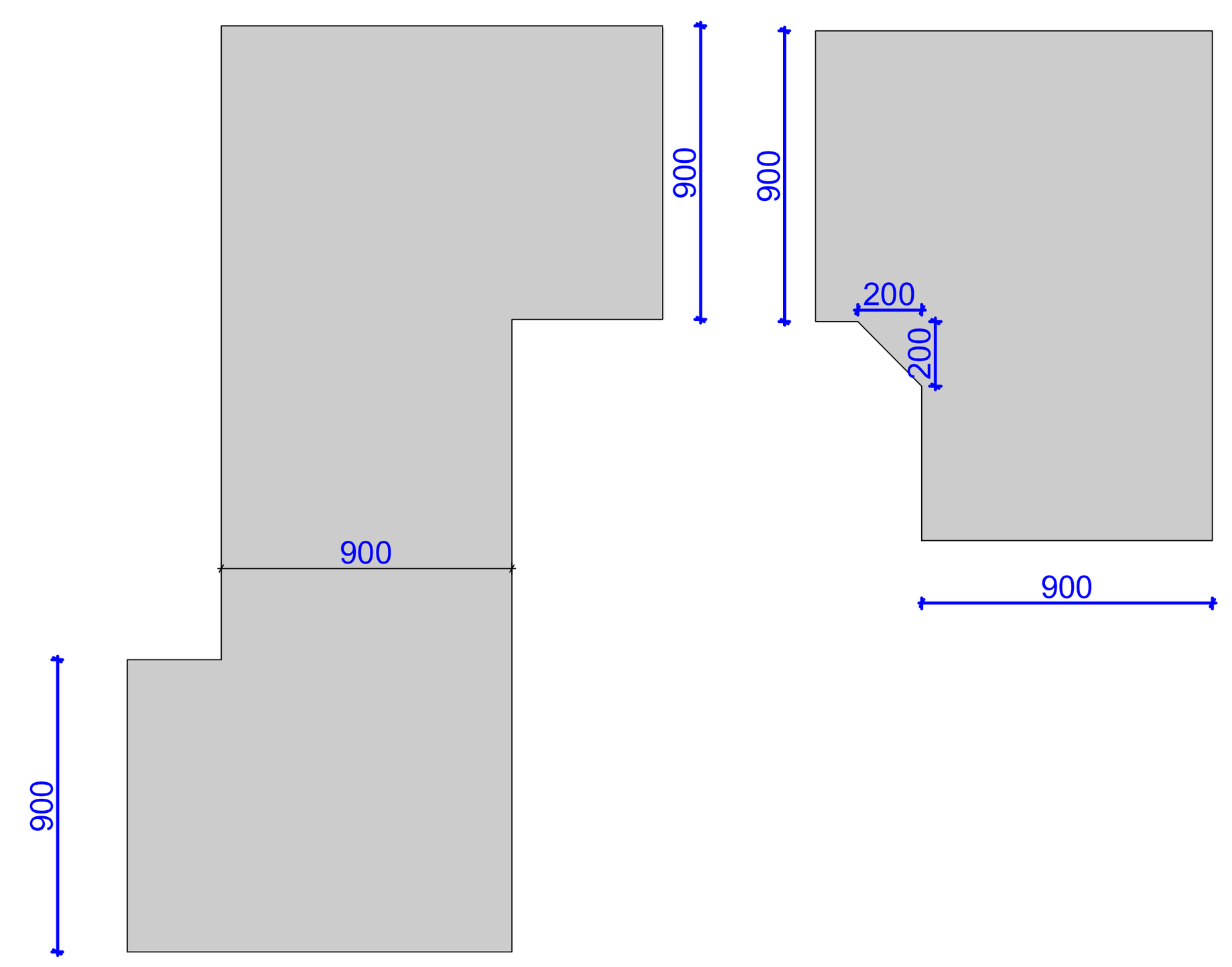

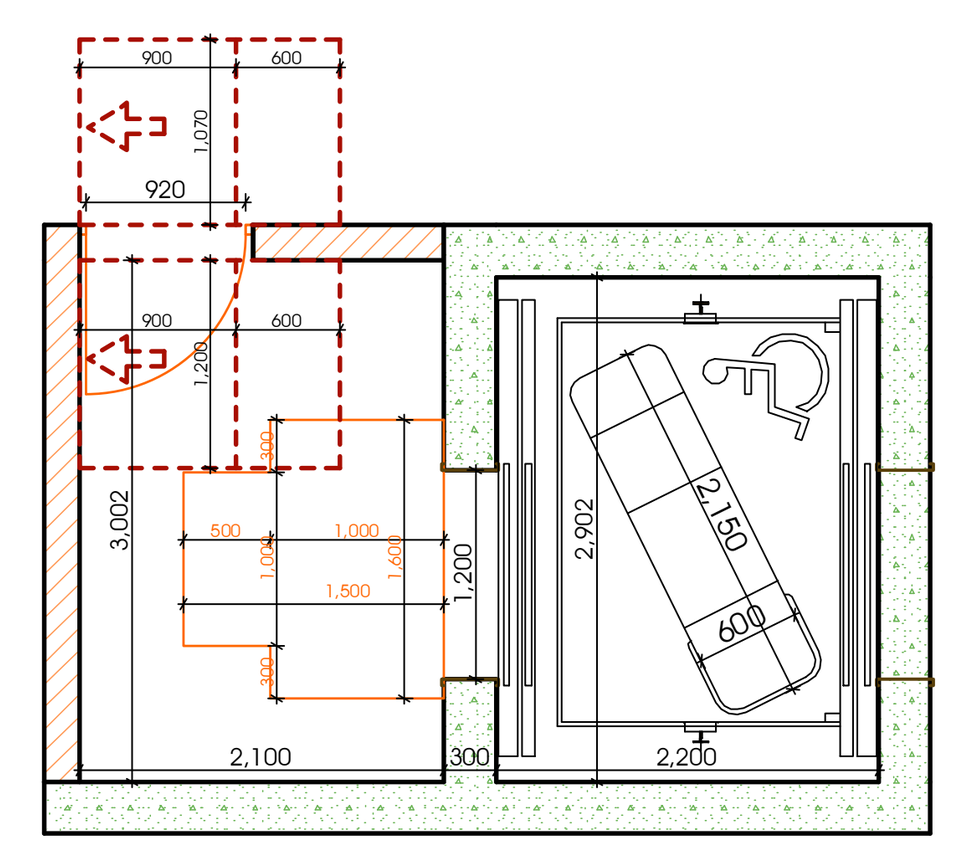

ლიფტის ხილული სიგნალების ზომა

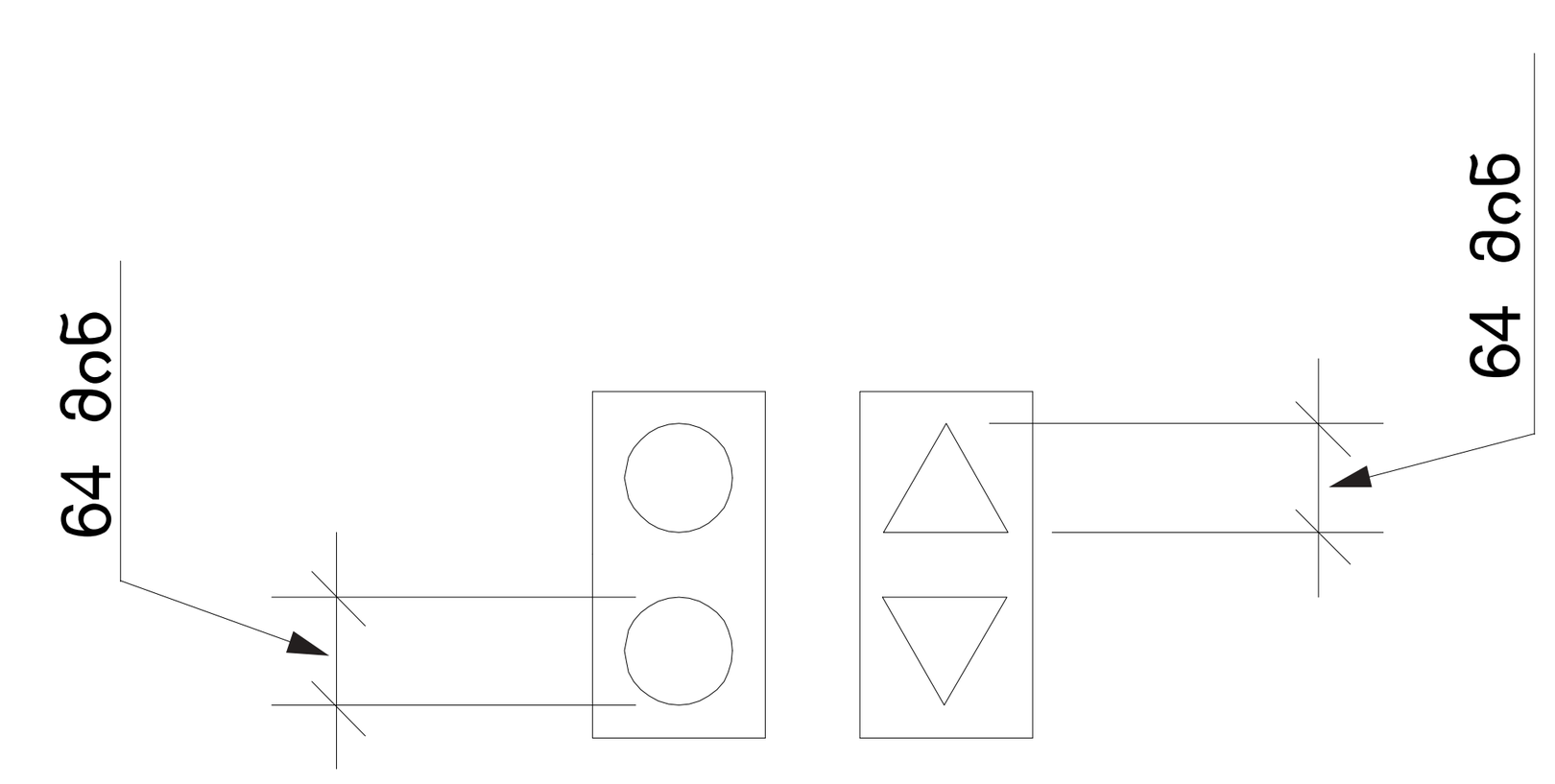

ლიფტის გამოსაძახებელი ღილაკების სიმაღლე

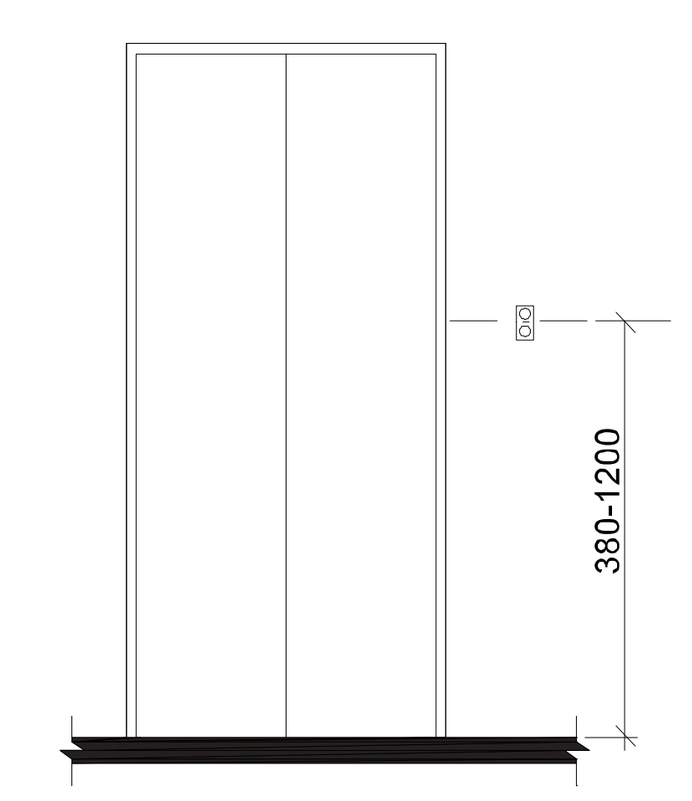

ლიფტის ხილული სიგნალების სიმაღლე

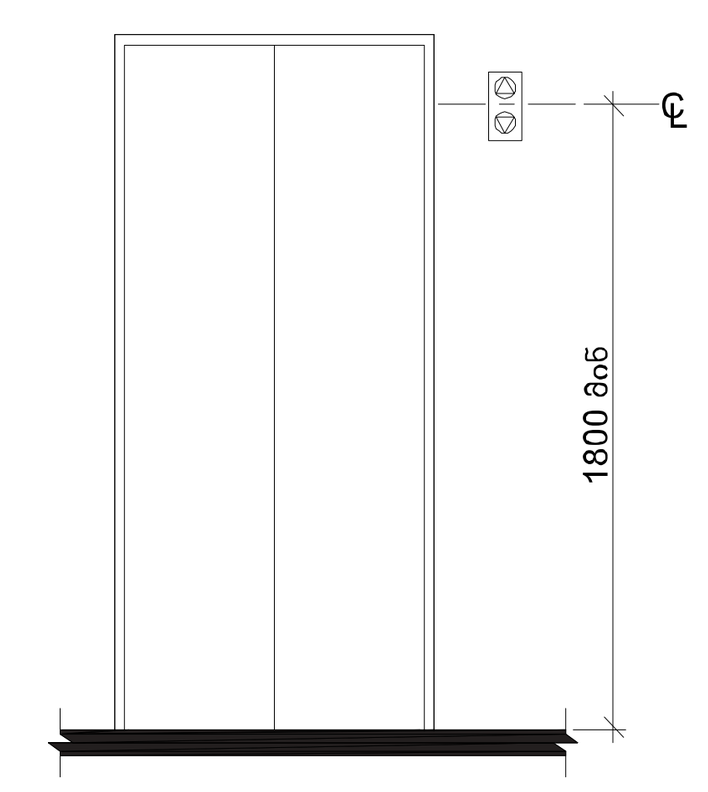

მრავალბინიანი საცხოვრებელი სახლი

ექსპლიკაცია

გამოყენებული პირობითი აღნიშვნები

	საკადასტრო საზღვარი
-3.30	ნიშნული გეგმაზე
1	ჭრილის ხაზი
	კედლის ცეცხლმედეგობის ხარისხი 1 საათი
	კედლის ცეცხლმედეგობის ხარისხი 2 საათი
	გასასვლელამდე სავალი მანძილი
	მისაწვდომი სვლაგზი
+3.900 +3.800	ნიშნული ჭრილზე, ფასადზე
	გაძლიერებული ბეტონის სტრუქტურული ელემენტები 2 სთ-იანი ხანძარმედეგობით (სვეტი, კოჭი, დიაფრაგმა, გადახურვის ფილა
	ბეტონის ბლოკის 200 იანი კედელი
	ბეტონის ბლოკის 100 იანი კედელი
	შახტის აღმნიშვნელი
1	ღერძის ხაზი
L=11.8 m 10%	პანდუსის ქანობის მაჩვენებელი
	სავაჭრო დაკავებულობა (ს3)
	საცხოვრებელი დაკავებულობა (სც-2)
	სასაწყობო დაკავებულობა (სნ-2)
	წარმოსახვითი ხაზი

ძირითადი გეგმა

შემსრულებელი

შპს "ლენდ მარკ პროჯექტი"

პეკა-ფშაველას მე-2 კვარტალი, 11ბ, საქართველო თბილისი
ტელ: +995 032 222 00 88

ძირითადი შენიშვნები

პროექტი:

მრავალბინიანი საცხოვრებელი სახლი

ნუცუბიძის IV მ/რ "მხატვარი-2"-ის მიმდებარედ

TITLE:

მისაწვდომობა

SEAL:	შეასრულა:	ხელმოწერა:		
	შეამოწმა:	ხელმოწერა:		
	თარიღი:	19.04.2021		
	მასშტაბი:			
ნახაზის ნომ:	ფორმატი: A1	რევიზია:		სადგი: ს.3

דירה 2

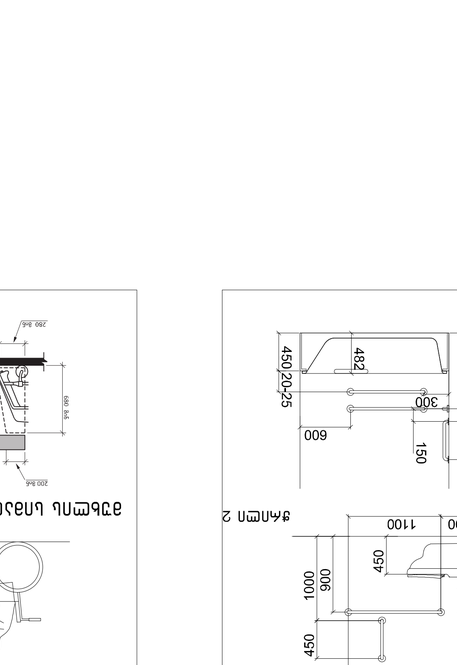

תכנית 1 חדר רחצה

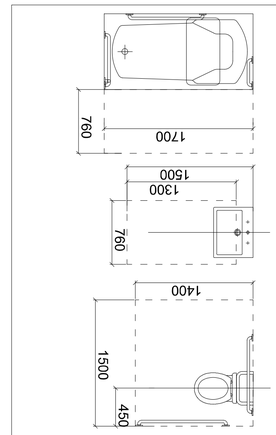

תכנית 2 חדר רחצה

תכנית 3 חדר שירותים

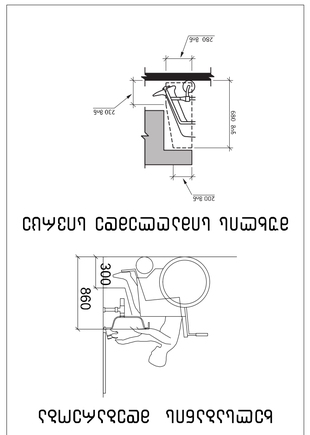

חתך א-א

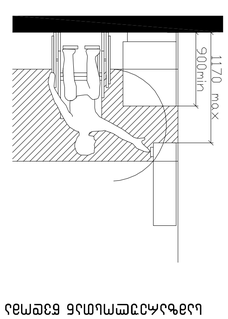

חתך ב-ב

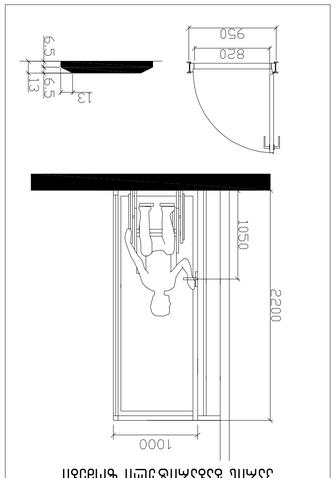

חתך ג-ג

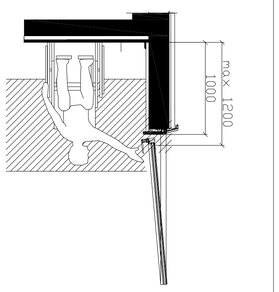

מהנדס:	תכנון מערכות אלומיניום בע"מ
שם הפרויקט:	מגורים בשכונת "גבעת הכלניות"
כתובת:	רח' הכלניות 1, ת.ד. 1 מבוא חורון 9011000 טל': 077-222 02 69
שלב:	היתר בניה
קנ"מ:	1:50
תאריך:	19.04.2021
מספר שרטוט:	A1
גרסה:	U.3

מתכנן:	תכנון מערכות אלומיניום בע"מ
שם הפרויקט:	מגורים בשכונת "גבעת הכלניות"
כתובת:	רח' הכלניות 1, ת.ד. 1 מבוא חורון 9011000 טל': 077-222 02 69
שלב:	היתר בניה
קנ"מ:	1:50
תאריך:	19.04.2021
מספר שרטוט:	A1
גרסה:	U.3

מגורים בשכונת "גבעת הכלניות"

מבנים ומתקנים בשטח הציבורי

תכנית פיתוח

מקרא

גבול מגרש	
גבול מגרש 1 בשלבים	
גבול מגרש 2 בשלבים	
גבול מגרש בשלבים עתידי	
גבול מגרש עתידי	
גבול מגרש בשלבים	
קו בניין	
מפלס קיים, מפלס חדש, מפלס מוחלט	320.00
מפלס חדש	-3.30
מדרגות	
מעקה	
גבול מגרש	
גבול מגרש 1 בשלבים	
גבול מגרש 2 בשלבים	
גבול מגרש בשלבים עתידי	
גבול מגרש עתידי	
גבול מגרש בשלבים	
קו בניין	
מפלס קיים, מפלס חדש, מפלס מוחלט	320.00
מפלס חדש	-3.30
מדרגות	
מעקה

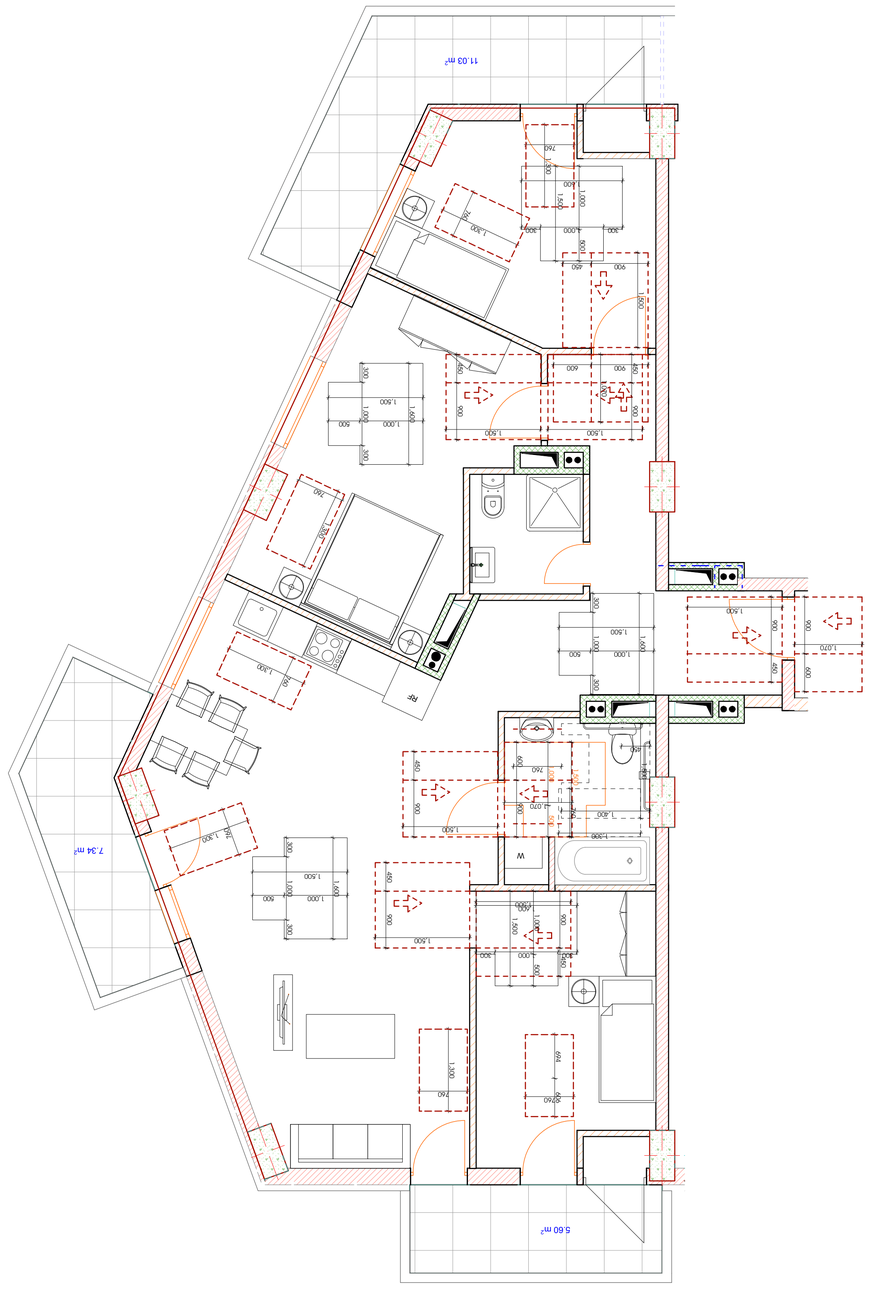

תכנית 2

מבנה מגורים משולב מלונאות ומסחר

מגורים

בניין מגורים משולב מלונאות ומסחר

תכנית קומה טיפוסית

תכנית קומה טיפוסית

תכנית קומה טיפוסית

ОБЩЕСТВЕННЫЕ ПОМЕЩЕНИЯ

ПЛАНИРОВОЧНЫЕ РЕШЕНИЯ

ВАРИАНТ 1

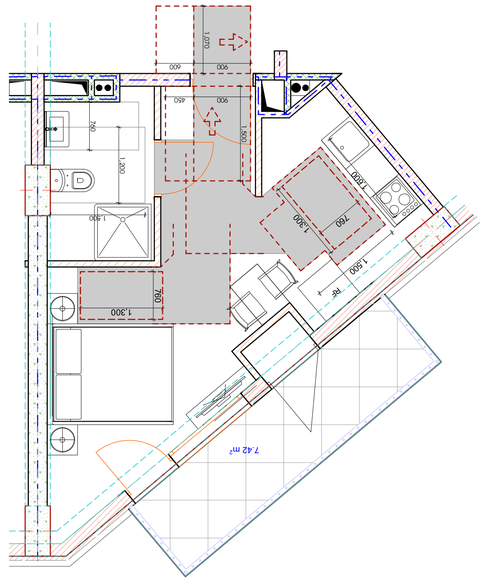
7.42 m²
1 020
900
600
1 300
760
1 500
RF
1 300
760
1 300
760
1 300
760
1 300
760
1 300
450
900
1 300
760
1 300
760
1 300
760
1 300
760

תכנית מכירה ומיתוג לפרויקט
"הפרקליט רמת גן מזרח" אזור
רח' הפרקליט 2-4, פינת רח' הגבעה 1, רמת גן

אדריכלים ומתכננים בע"מ
טל': 03-613 2222 | פקס: 03-613 2223

דירה 1

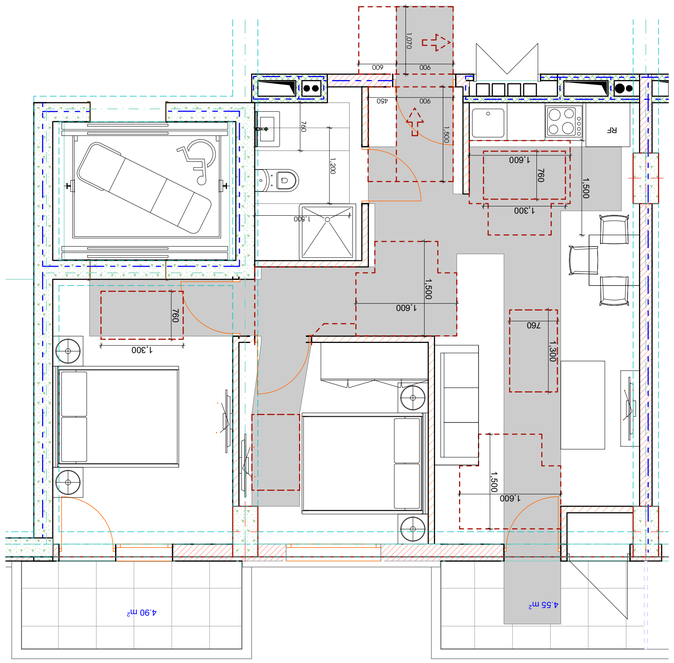

דירה 2

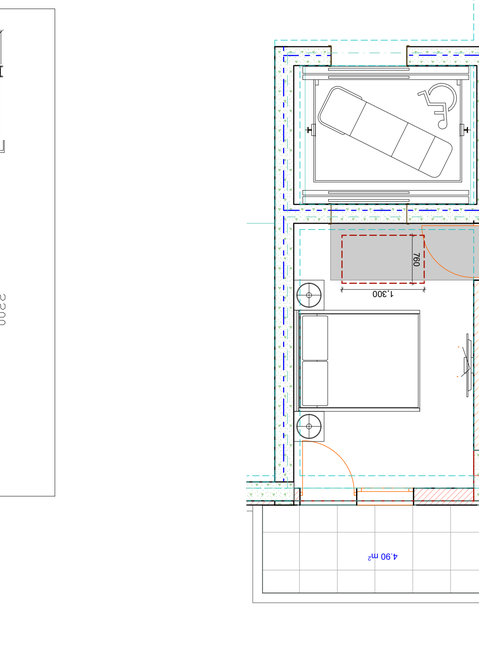

דירה 3

דירה 4

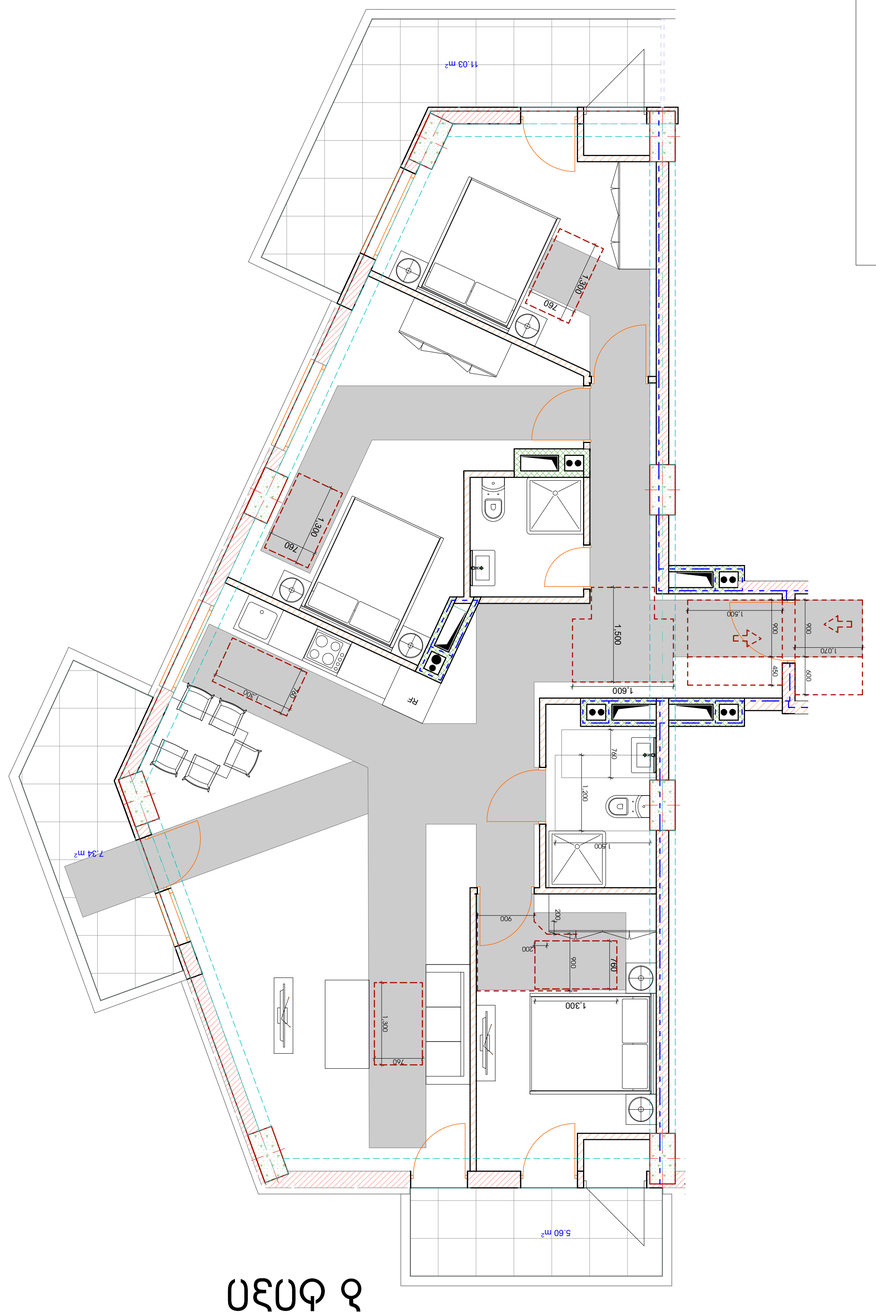

פרטי מטבח מטבחון

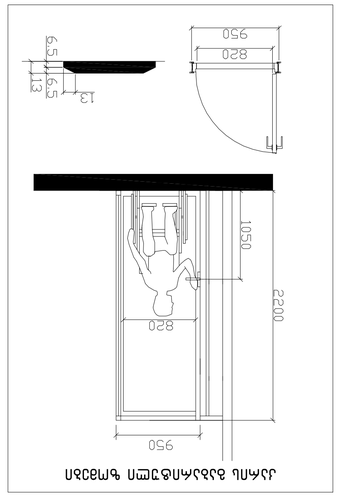

קנה מידה:	1:50
גרסה:	A1
תאריך:	19.04.2021
מהנדס:	
אדריכל:	
שרטט:	

SEAL:	
אדריכלית:	
מהנדס:	
יועצת:	
יועצת:	

תוכנית:
מכירה ומיתוג דירת גן
דירה 2 וחדר 3

שלב:
תכנית מכירה

מס' תכנית: U-3

מקרא

- גבול מגרש
- קווי בניין
- קווי בניין מעל קומת עמודים
- קווי בניין מתחת לקומת עמודים
- גבול חלקה
- גבול מגרש מוצע
- גבול מגרש קיים
- מפלס 0.00 קומת עמודים
- מפלס 0.00 קומת מרתף
- מפלס 0.00 קומת גג
- מפלס 0.00 קומת גג חלקי
- מפלס 0.00 קומת גג עליון
- מפלס 0.00 קומת גג עליון
- מפלס 0.00 קומת גג עליון

ტიპიური სანჯვანძები "ბ" ტიპის ერთეულები №№ 63

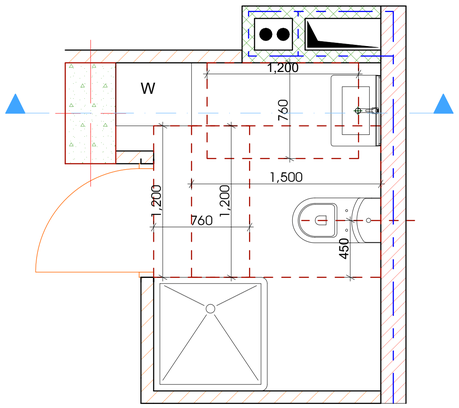

უნიტაზი ნდა ხელსაბანი თავისუფალი სივრცით

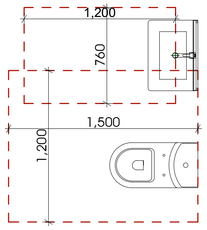

აბაზანა თავისუფალი სივრცით

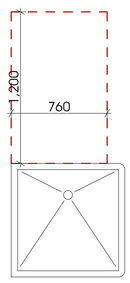

ტიპიური სანჯვანძები "ბ" ტიპის ერთეულები №№ 175

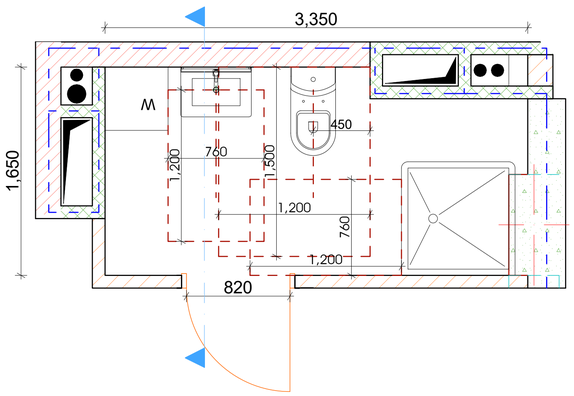

უნიტაზი ნდა ხელსაბანი თავისუფალი სივრცით

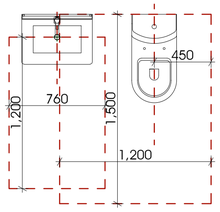

აბაზანა თავისუფალი სივრცით

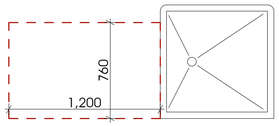

ტიპიური სანჯვანძები "ბ" ტიპის ერთეულები №№ 7, 48, 53, 55, 57, 62

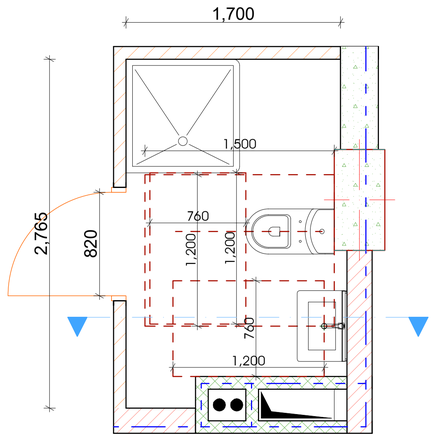

უნიტაზი ნდა ხელსაბანი თავისუფალი სივრცით

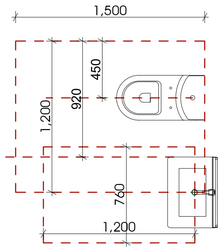

აბაზანა თავისუფალი სივრცით

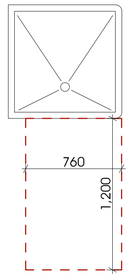

ხელსაბანის ჭრილი

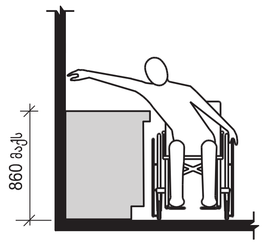

კარის გაბარიტული ზომები

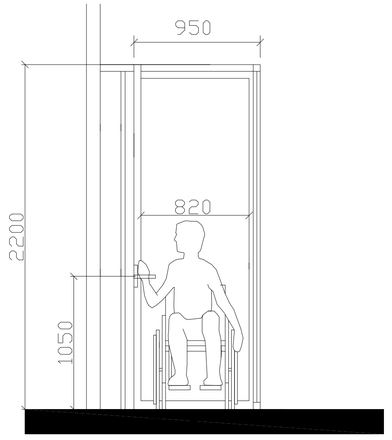

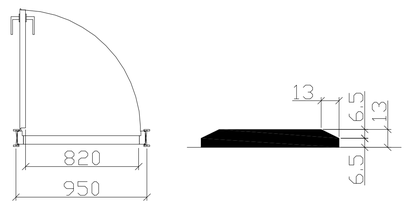

მრავალბინიანი საცხოვრებელი სახლი

ექსპლიკაცია

გამოყენებული პირობითი აღნიშვნები	
	საკადასტრო საზღვარი
-3.30	ნიშნული გვმგზე
1	ჭრილის ხაზი
	ჯეხლის ცხაურედენობის ხარისხის 1 სპეში
	ჯეხლის ცხაურედენობის ხარისხის 2 სპეში
	გასასვლელადგე საველი მანძილი
	მისაგვლომი სპლანგზე
	ნიშნული ჭრილზე, ფასადზე
	მაძლიერებული ბეტონის სტრუქტურული ელემენტი 2 ცმ-იანი სანტარედენობის (სპეში, კიედი, ღიმფრაგმა, ჯდომაგანის ფილა)
	ბეტონის ბლოკის 200 იანი ჯედელი
	ბეტონის ბლოკის 100 იანი ჯედელი
	მანის ჯუმნიშვნელი
1	ღერძის ხაზი
L=11.8 m 10%	პანდუსის კანიის მიმართულება
	სავაჭრო დაჯავშნელობა (ს3)
	საცხოვრებელი დაჯავშნელობა (ს6-2)
	სასანიტარო დაჯავშნელობა (ს6-2)
	ნარჩენსასიათი ხაზი

ძირითადი გვმგზ

შემსრულებელი

შპს "ლენდ მარკ ჯეო\Xექტი"

ქალაქ თბილისი, მე-2 ვაჟრიანლი, 11ბ, საანრიშესლო ტერიტორიის ნომერი: + 995 032 222 00 88

ძირითადი მენიშვნები

პროექტის:

მრავალბინიანი საცხოვრებელი სახლი

ნაცუბიძის IV მკრ "მზაღვარი-2"-ის მიმდებარედ

TITLE:

მისაწვდომობა

ბ ტიპის ბინების სანჯვანძები

SEAL:	ხელმძღვ. (სახელი, ხელმოწერა)	ხელმოწერა:	
	შემსრულ. (სახელი, ხელმოწერა)	ხელმოწერა:	
	თარიღი:	19.04.2021	
	მასშტაბი:		
ნახაზის ნომერი:	ფორმატი: A1	რევიზია:	ფაზა: ს.პ

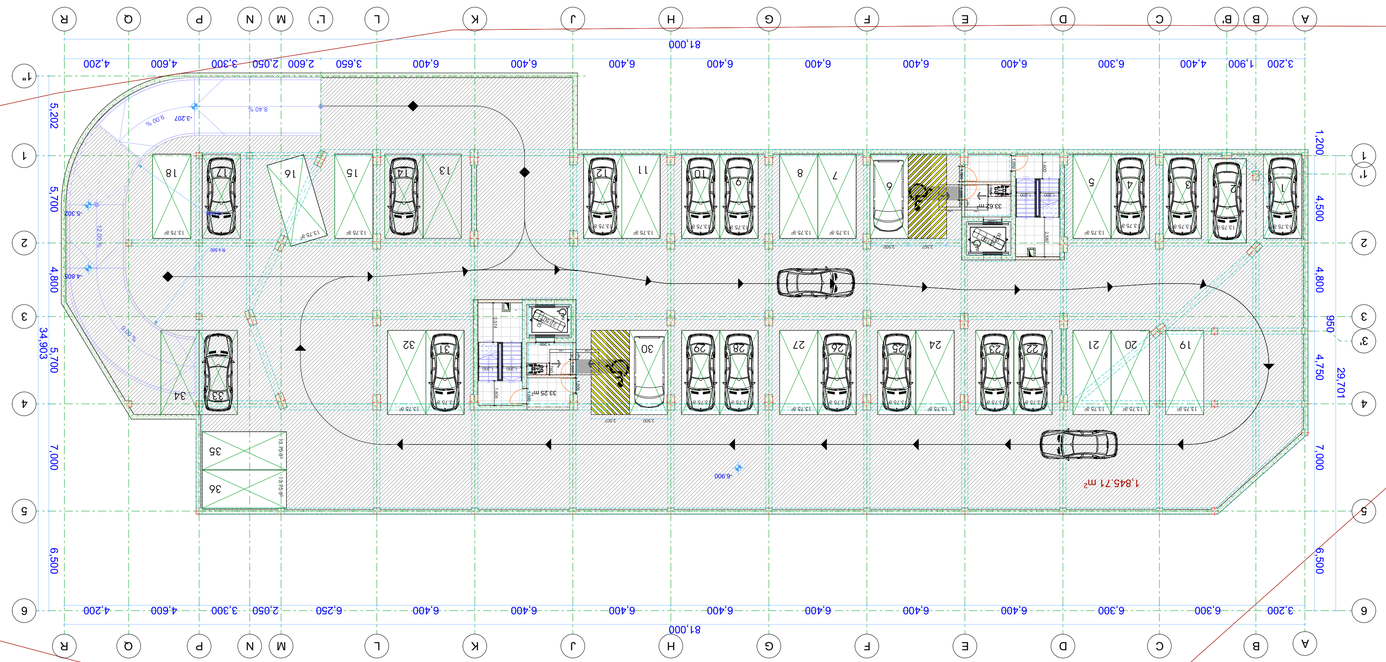

ראה תכנית 6.90 לפרטים נוספים

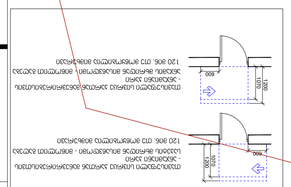

מדרגות בטון יצוק באתר

מעקה בטיחות מאלומיניום מחוסם בגובה 1.20 מ', מותקן בחלקו העליון של קיר

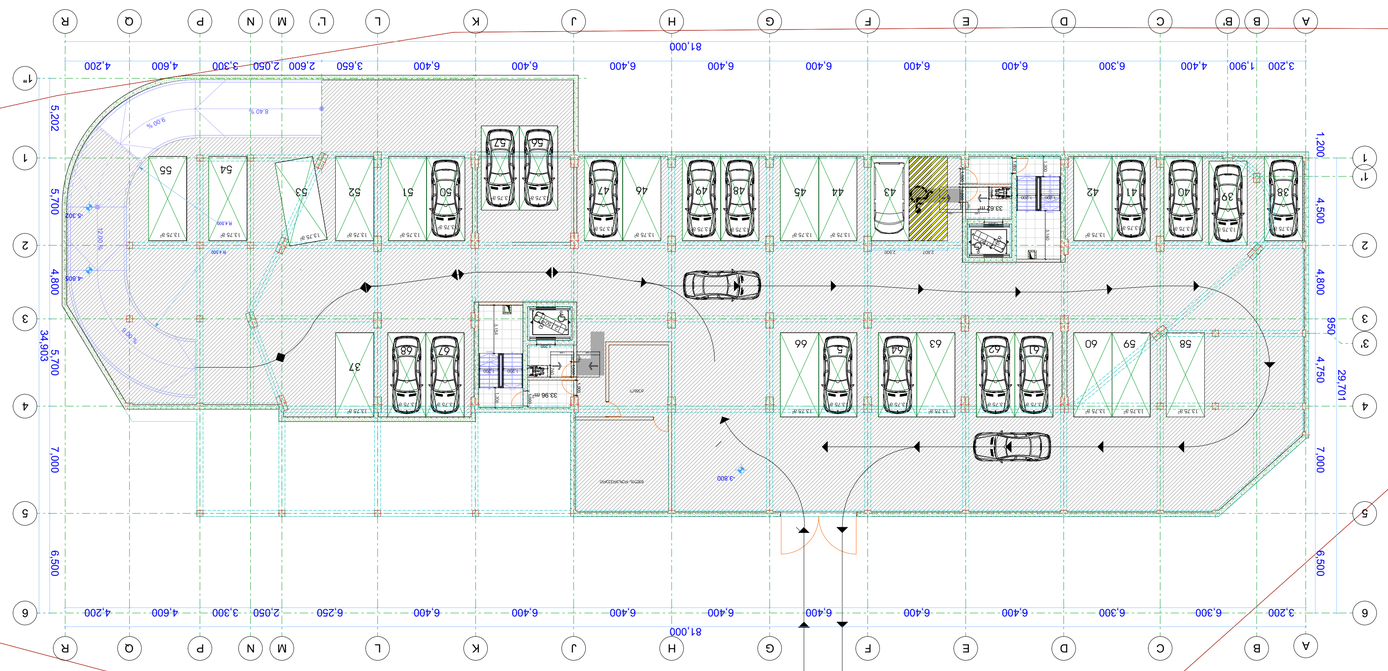

פרטים נוספים

מקרא

גבול מגרש	
קו בניין	
מספר חלקה	38
מספר מגרש	-3.30
גבול מגרש מוצע	
גבול מגרש קיים	
קווי בניין קיימים	
קווי בניין מוצעים	
קווי בניין מוצעים מעל קרקע	
קווי בניין מוצעים מתחת לקרקע	
מבנה קיים להריסה	
מבנה מוצע	
מבנה מוצע מתחת לקרקע	
מבנה מוצע מעל קרקע	
מבנה מוצע 100 מ"מ מעל מפלס 0.00	
מבנה מוצע 200 מ"מ מעל מפלס 0.00	
מבנה מוצע מעל מבנה מתחת לקרקע	
מבנה מוצע מעל מבנה מתחת לקרקע	
מבנה מוצע מעל מבנה מתחת לקרקע

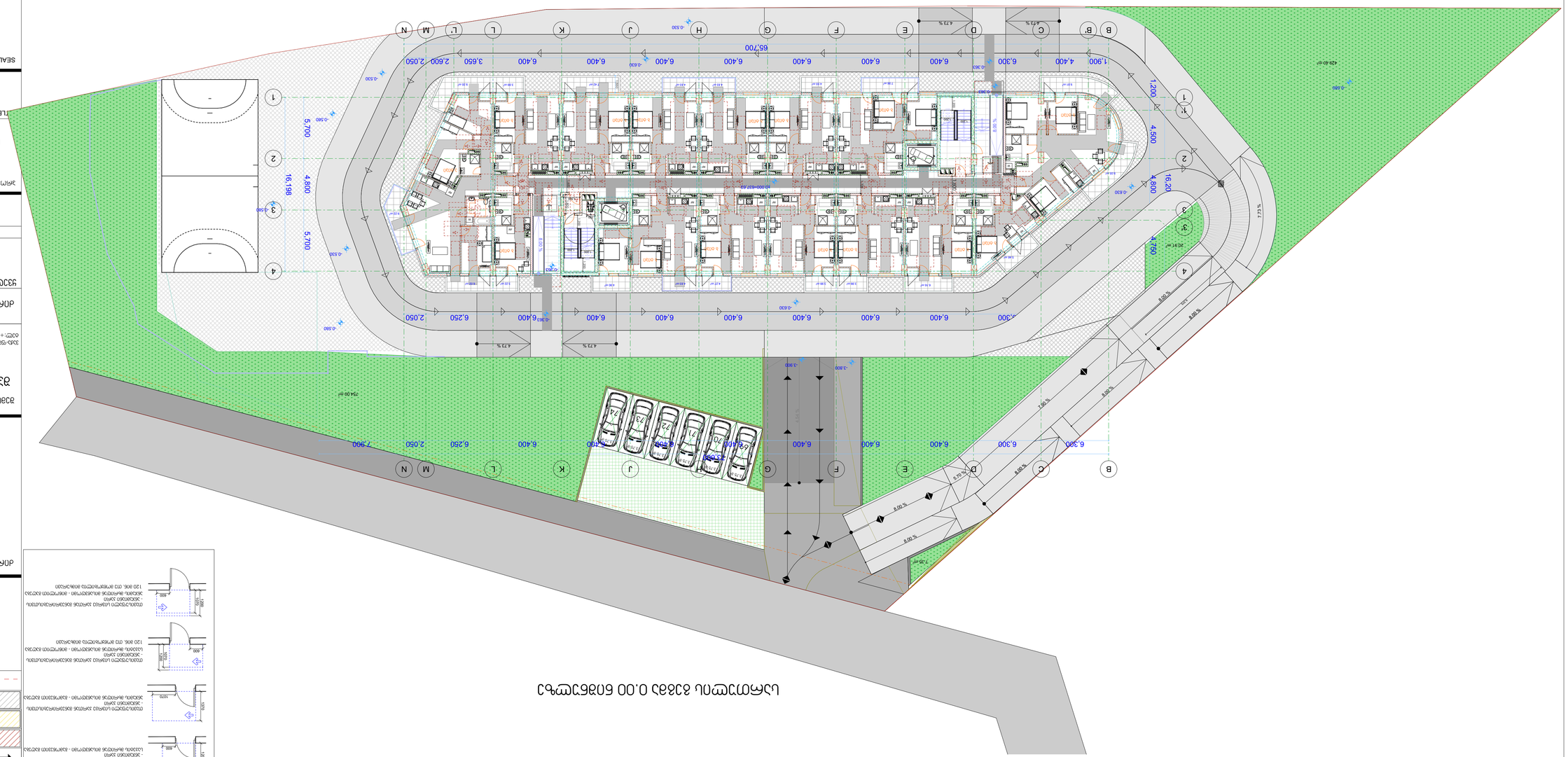
65,700
6.400
6.300
4.400
1.900
3.650
2.600
2.050
6.250
7.900
4.800
16.198
16.20
5.700
1.200
4.500
4.750
20.91 m²
7.73 %
8.00 %
4.73 %
754.00 m²
429.40 m²
0.000
-0.530
-0.363
-0.580
-0.630
3.300
1
2
3
4
B
C
D
E
F
G
H
J
K
L
M
N

0.00 ±0.00 бетон
9.375
1.500
2.049
9.427
3.263
2.500
4.50
0.63
7.73 %
8.00 %
-0.63
-1.49 -1.49
-2.24 -2.24
-2.99 -2.99
-3.74 -3.74
7.5
8.7

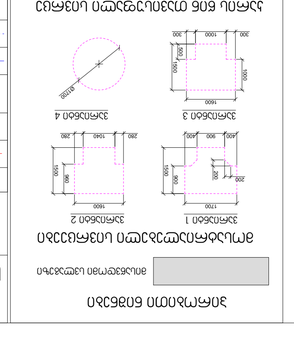
Стена 1
Стена 2
Стена 3
Стена 4
Стена 5
Стена 6
Стена 7
Стена 8
Стена 9
Стена 10
Стена 11
Стена 12
Стена 13
Стена 14
Стена 15
Стена 16
Стена 17
Стена 18
Стена 19
Стена 20
Стена

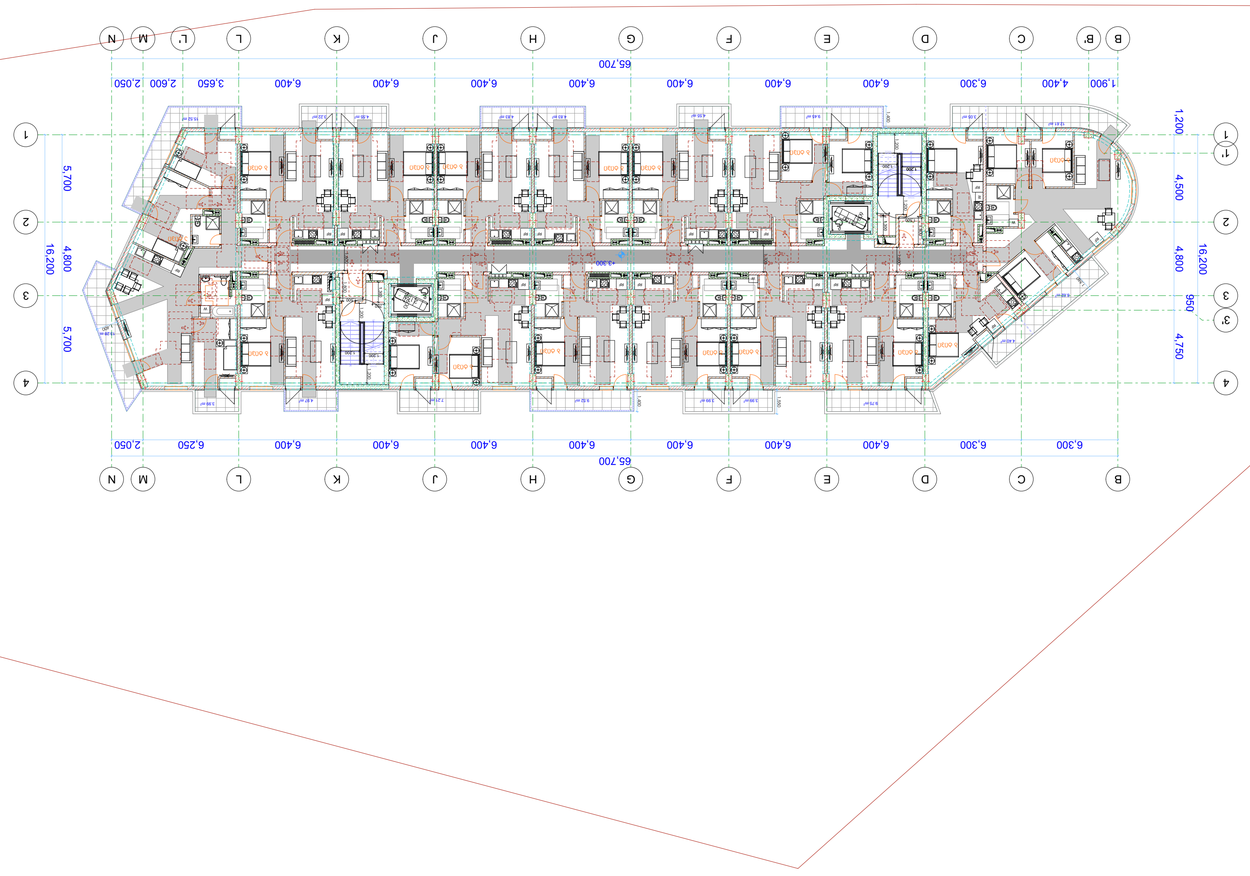

פרט 3 + 3.30 קומת גג חדשה

תוכנית קומת גג חדשה

מבנה "משרדים ומלון" בניה ציבורית

תוכנית קומת גג חדשה

קנה מידה:	1:200
תאריך:	14.06.2021
מספר שרטוט:	A1
גרסה:	ב.3

מתכנן:	
אדריכל:	
יועצים:	

SEAL:

מבצע:	
מנהל פרויקט:	
מנהל עבודה:	

מתכנן:	
אדריכל:	
יועצים:	

יזם:	
בעלים:	
שותפים:	

תוכנית קומת גג חדשה

מבנה "משרדים ומלון" בניה ציבורית

תוכנית קומת גג חדשה

מגרש:	
כתובת:	
גוש:	

מתכנן:	
אדריכל:	
יועצים:	

יזם:	
בעלים:	
שותפים:	

מקרא

גבול מגרש	
קו בניין	
קו בניין 1	
קו בניין 2	
גבול מבנה מעל	
גבול מבנה מתחת	
מעקה בטיחות, גובה 1.100	
מדרגות	
מבנה מוצל 100 מ"ר	
מבנה מוצל 200 מ"ר	
מבנה מוצל	
מדרגות נכות	
כיוון מדרון	
שיפוע רצפה	L=11.8 m 10%
מבנה קל (נג)	
מבנה קל (נג-2)	
מבנה קל (נג-2)	
מבנה קל (נג)	
מבנה קל	

מפתח פרטים

פרט 1 מבנה קל (נג)

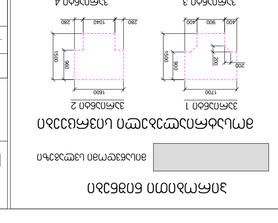
1700
300
200
900
1500
600
1400
300
280
280
1400
300
300
1000
300
300
1400
300
300
1000
300
300
1400
300
300
1000
300
300

სართულის გეგმა +6.60 ნიშნულზე

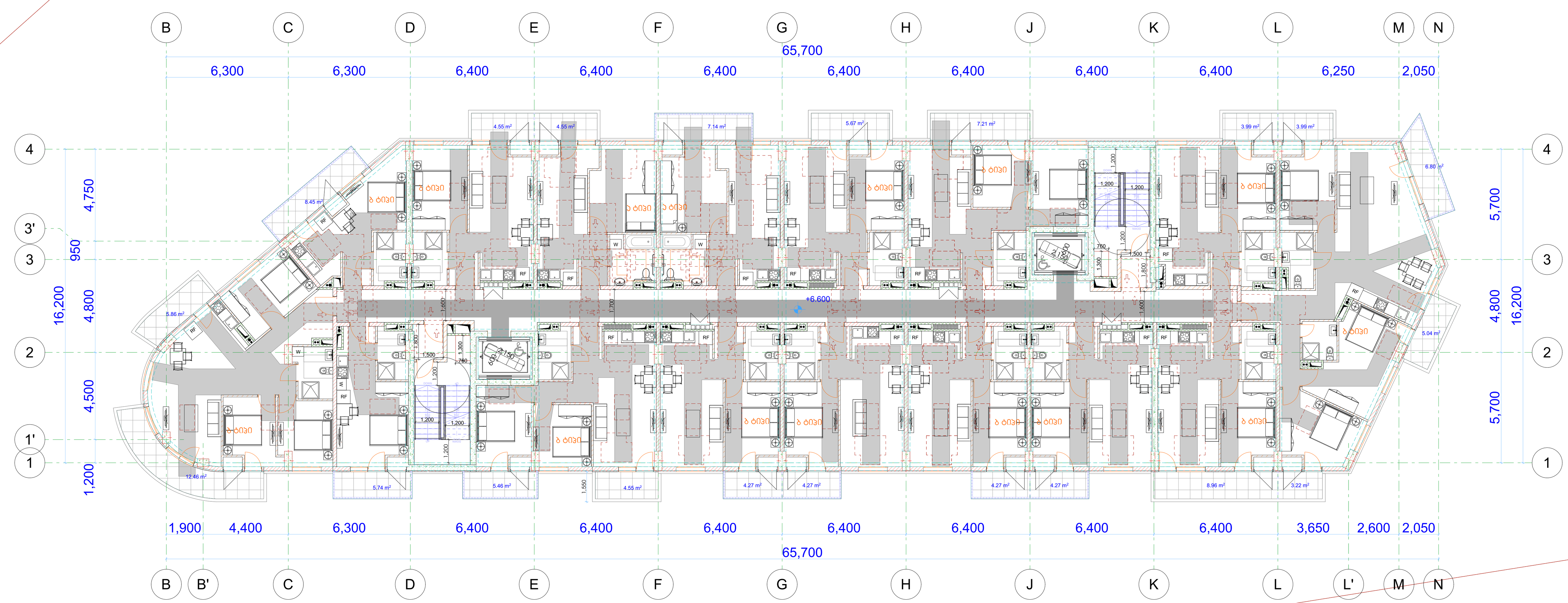

პირობითი ნიშნები

მისაწვდომი სვლაგზი

მოსატრიალებელი სივრცეები

ვარიანტი 1 — 1700; 200; 200; 900; 1500; 400 900 400

ვარიანტი 2 — 1600; 960; 1500; 280 1040 280

ვარიანტი 3 — 1600; 1000; 1500; 500; 300 1000 300

ვარიანტი 4 — Ø1700

კარის წინ თავისუფალი სივრცე

1500; 450 — თავისუფალი სივრცე კართან მანევრირებისთვის - ანჯამიანი კარი წინიდან მისაწვდომი - გამოწევით გაღება

300; 1300 — თავისუფალი სივრცე კართან მანევრირებისთვის - ანჯამიანი კარი წინიდან მისაწვდომი - მიწოლით გაღება

1500; 900 — თავისუფალი სივრცე კართან მანევრირებისთვის - ანჯამიანი კარი ანჯამის მხრიდან მისაწვდომი - გამოწევით გაღება

1200; 600 — თავისუფალი სივრცე კართან მანევრირებისთვის - ანჯამიანი კარი საკეტის მხრიდან მისაწვდომი - გამოწევით გაღება

1370; 1070 — თავისუფალი სივრცე კართან მანევრირებისთვის - ანჯამიანი კარი ანჯამის მხრიდან მისაწვდომი - გამოწევით გაღება

600; 1070; 1200 — თავისუფალი სივრცე კართან მანევრირებისთვის - ანჯამიანი კარი საკეტის მხრიდან მისაწვდომი - მიწოლით გაღება 120 მმ. თუ მოწყობილია მიმხურავი

1200; 1070; 600 — თავისუფალი სივრცე კართან მანევრირებისთვის - ანჯამიანი კარი ანჯამის მხრიდან მისაწვდომი - მიწოლით გაღება 120 მმ. თუ მოწყობილია მიმხურავი

მრავალბინიანი საცხოვრებელი სახლი

ექსპლიკაცია

გამოყენებული პირობითი აღნიშვნები

	საკადასტრო საზღვარი
-3.30	ნიშნული გეგმაზე
1	ჭრილის ხაზი
	კედლის ცეცხლმედეგობის ხარისხი 1 საათი
	კედლის ცეცხლმედეგობის ხარისხი 2 საათი
	გასასვლელამდე სავალი მანძილი
	მისაწვდომი სვლაგზი
+3.900 / +3.800	ნიშნული ჭრილზე, ფასადზე
	გაძლიერებული ბეტონის სტრუქტურული ელემენტები 2 სთ-იანი ხანძარმედეგობით (სვეტი, კოჭი, დიაფრაგმა, გადახურვის ფილა
	ბეტონის ბლოკის 200 იანი კედელი
	ბეტონის ბლოკის 100 იანი კედელი
	შახტის აღმნიშვნელი
1	ღერძის ხაზი
L=11.8 m 10%	პანდუსის ქანობის მაჩვენებელი
	სავაჭრო დაკავებულობა (ს3)
	საცხოვრებელი დაკავებულობა (სც-2)
	სასაწყობო დაკავებულობა (სნ-2)
	წარმოსახვითი ხაზი

ძირითადი გეგმა

შემსრულებელი

შპს "ლენდ მარკ პროჯექტი"

ვაჟა-ფშაველას მე-2 კვარტალი. 11ბ, საქართველო თბილისი
ტელ: +995 032 222 00 88

ძირითადი შენიშვნები

ყველა ზომა მოცემულია მილიმეტრებში

პროექტი:

მრავალბინიანი საცხოვრებელი სახლი

ნუცუბიძის IV მ/რ "მხატვარი-2"-ის მიმდებარედ

TITLE:

მისაწვდომობის სქემა

SEAL:		
	შეასრულა: დ.ცოტნიაშვილი	ხელმოწერა:
	შეამოწმა: ი.ჩირაკი	ხელმოწერა:
	თარიღი:	14.06.2021
	მასშტაბი:	1:200

ნახაზის ნომ:	ფორმატი:	რევიზია:	სტადია:
	A1		ს.პ

ტიპიური სართულების გეგმა +3.30, +9.90, +13.20, +16.50, +19.80, +23.10, +26.40 და +29.70 ნიშნულებზე

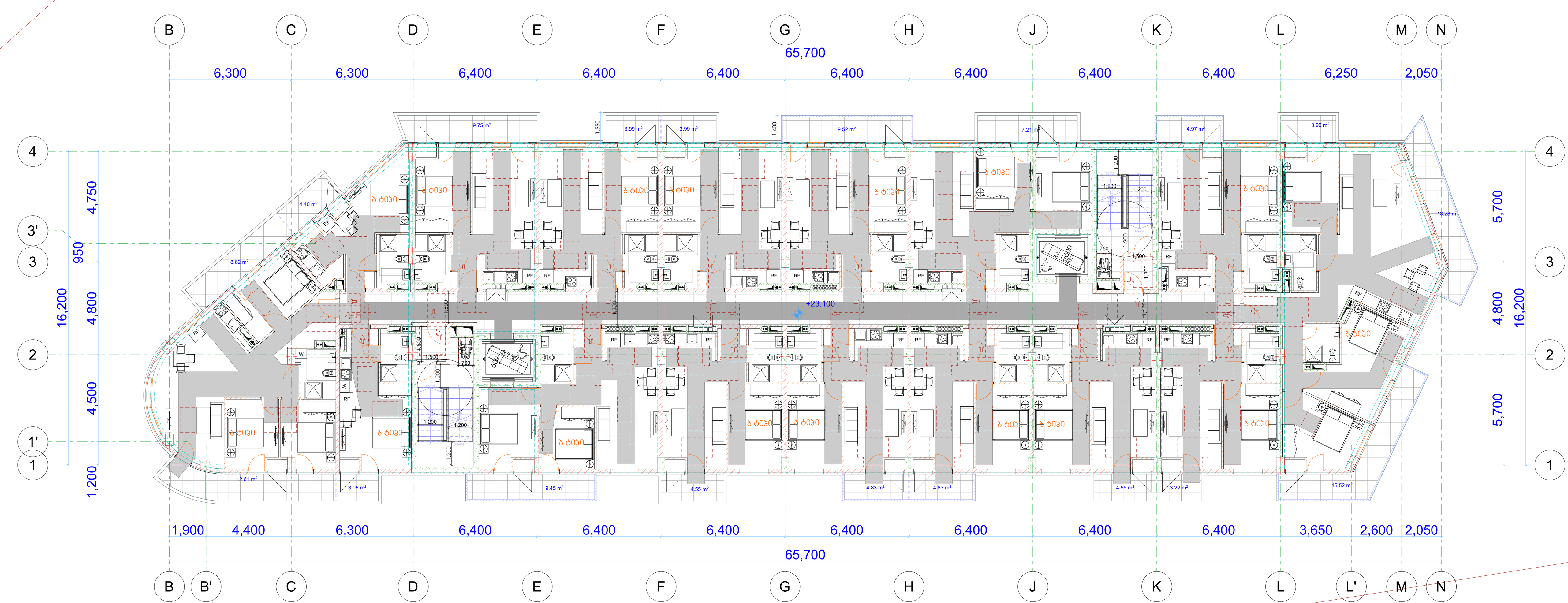

პირობითი ნიშნები

მისაწვდომი სვლაგეზი

მოსატრიალებელი სივრცეები

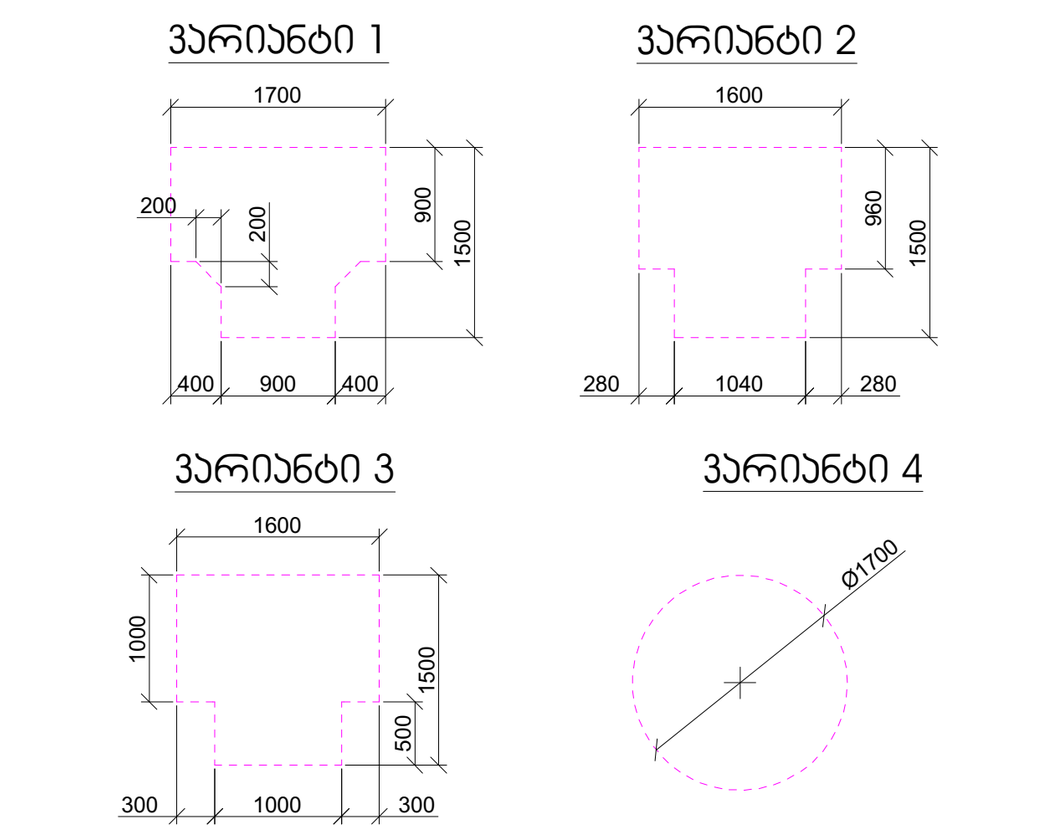

კარის წინ თავისუფალი სივრცე

თავისუფალი სივრცე კართან მანევრირებისთვის
- ანჯამიანი კარი
წინიდან მისაწვდომი - გამოწევით გაღება

თავისუფალი სივრცე კართან მანევრირებისთვის
- ანჯამიანი კარი
წინიდან მისაწვდომი - მიწოლით გაღება

თავისუფალი სივრცე კართან მანევრირებისთვის
- ანჯამიანი კარი
ანჯამის მხრიდან მისაწვდომი - გამოწევით გაღება

თავისუფალი სივრცე კართან მანევრირებისთვის
- ანჯამიანი კარი
საკეტის მხრიდან მისაწვდომი - გამოწევით გაღება

თავისუფალი სივრცე კართან მანევრირებისთვის
- ანჯამიანი კარი
ანჯამის მხრიდან მისაწვდომი - გამოწევით გაღება

თავისუფალი სივრცე კართან მანევრირებისთვის
- ანჯამიანი კარი
საკეტის მხრიდან მისაწვდომი - მიწოლით გაღება
120 მინ. თუ მოწყობილია მიმხურავი

თავისუფალი სივრცე კართან მანევრირებისთვის
- ანჯამიანი კარი
ანჯამის მხრიდან მისაწვდომი - მიწოლით გაღება
120 მინ. თუ მოწყობილია მიმხურავი

მრავალბინიანი საცხოვრებელი სახლი

ექსპლიკაცია

გამოყენებული პირობითი აღნიშვნები

	საკადასტრო საზღვარი
-3.30	ნიშნული გეგმაზე
1	ჭრილის ხაზი
	კედლის ცეცხლმედეგობის ხარისხი 1 საათი
	კედლის ცეცხლმედეგობის ხარისხი 2 საათი
	გასასვლელამდე სავალი მანძილი
	მისაწვდომი სვლაგეზი
+3.900 +3.800	ნიშნული ჭრილზე, ფასადზე
	გაძლიერებული ბეტონის სტრუქტურული ელემენტები 2 სთ-იანი ხანძარმედეგობით (სვეტი, კოჭი, დიაფრაგმა, გადახურვის ფილა
	ბეტონის ბლოკის 200 იანი კედელი
	ბეტონის ბლოკის 100 იანი კედელი
	შახტის აღმნიშვნელი
1	ღერძის ხაზი
L=11.8 m 10%	პანდუსის ქანობის მაჩვენებელი
	სავაჭრო დაკავებულობა (ს3)
	საცხოვრებელი დაკავებულობა (სც-2)
	სასაწყობო დაკავებულობა (სწ-2)
	წარმოსახვითი ხაზი

ძირითადი გეგმა

შემსრულებელი

შპს "ლენდ მარკ პროჯექტი"

ვაჟა-ფშაველას მე-2 კვარტალი. 11ბ, საქართველო თბილილისი
ტელ: +995 032 222 00 88

ძირითადი შენიშვნები

ყველა ზომა მოცემულია მილიმეტრებში

პროექტი:

მრავალბინიანი საცხოვრებელი სახლი

ნუცუბიძის IV მ/რ "მხატვარი-2"-ის მიმდებარედ

TITLE:

მისაწვდომობის სქემა

SEAL:	შესრულდა: დ.ცოტნიაშვილი	ხელმოწერა:	
	შეამოწმა: ი.ჩირაძე	ხელმოწერა:	
	თარიღი:	14.06.2021	
	მასშტაბი:	1:200	
ნახაზის ნომ:	ფორმატი: A1	რევიზია:	სტადია: ს.პ

სართულების გეგმა + 33.00 და + 36.30 ნიშნულებზე

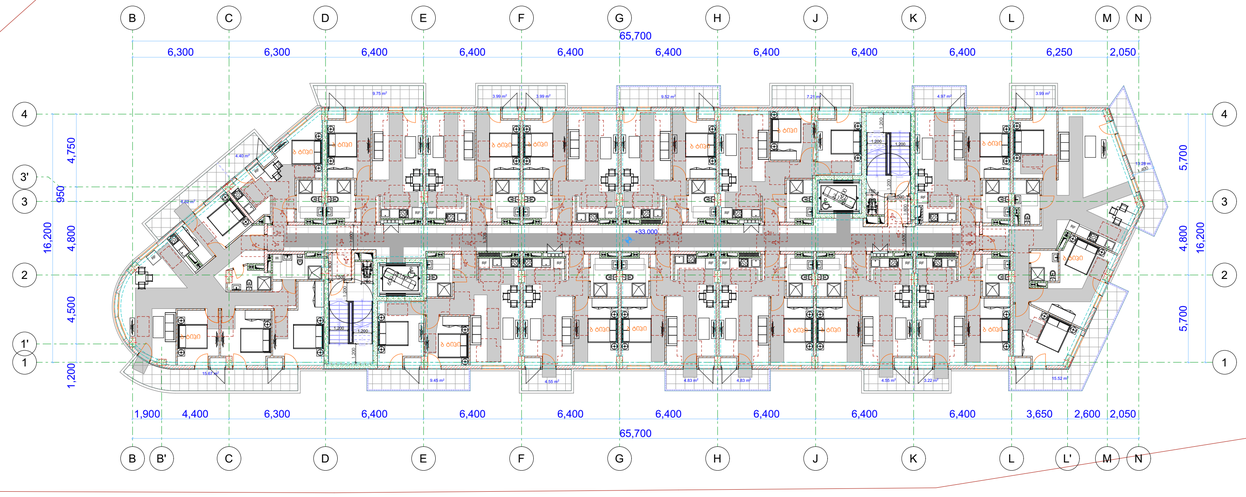

პირობითი ნიშნები

მისაბვდომი სვლაგზა

მოსაბრიალებელი სივრცეები

ვარიანტი 1

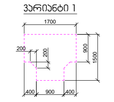

ვარიანტი 2



ვარიანტი 3



ვარიანტი 4



კარის წინ თავისუფალი სივრცე



თავისუფალი სივრცე კარებთან მანევრირებისთვის - ანბანების კარი ღიობებით მისაბვდომი - გამოსვლით გაღება



თავისუფალი სივრცე კარებთან მანევრირებისთვის - ანბანების კარი ღიობებით მისაბვდომი - მიღოლით გაღება



თავისუფალი სივრცე კარებთან მანევრირებისთვის - ანბანების კარი ანბანის მარჯნივ მისაბვდომი - გამოსვლით გაღება



თავისუფალი სივრცე კარებთან მანევრირებისთვის - ანბანების კარი საკეტის მარჯნივ მისაბვდომი - გამოსვლით გაღება



თავისუფალი სივრცე კარებთან მანევრირებისთვის - ანბანების კარი ანბანის მარჯნივ მისაბვდომი - გამოსვლით გაღება



თავისუფალი სივრცე კარებთან მანევრირებისთვის - ანბანების კარი საკეტის მარჯნივ მისაბვდომი - მიღოლით გაღება 120 მინ. თუ მოთხოვნილება მეტია

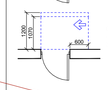

თავისუფალი სივრცე კარებთან მანევრირებისთვის - ანბანების კარი ანბანის მარჯნივ მისაბვდომი - მიღოლით გაღება 120 მინ. თუ მოთხოვნილება მეტია

მრავალბინიანი საცხოვრებელი სახლი

ექსპლიკაცია

გამოყენებული პირობითი აღნიშვნები	
	საკადასტრო საზღვარი
-3.30	ნიშნული გეგმაზე
1	ჭრილის ხაზი
	კედლის ცეცხლმედეგობის ხარისხი 1 საათი
	კედლის ცეცხლმედეგობის ხარისხი 2 საათი
	გასასვლელამდე საბილი მანძილი
	მისაბვდომი სვლაგზა
+3.900 +3.800	ნიშნული ჭრილზე, ფასადზე
	გაძლიერებული ბეტონის სტრუქტურული ელემენტები 2 სთ-იანი ხანძარმედეგობით (სვეტი, კრეტი, ღუნვადგმა, გადახურვის ფილა
	ბეტონის ბლოკის 200 იანი კედელი
	ბეტონის ბლოკის 100 იანი კედელი
	შეხების ელემენტი
1	ღერძის ხაზი
L=11.8 m 10%	პანდუსის ქანობის მიმვენებელი
	საკაკრო დაკავებულობა (სმ)
	საცხოვრებელი დაკავებულობა (სმ-2)
	სასაწყობო დაკავებულობა (სნ-2)
	ნარმოსახვითი ხაზი

ძირითადი გეგმა

შემსრულებელი

შპს "ლენდ მარკ პროჯექტი"

პას-ფშაველას მე-2 კვარტალი. 11ბ, საკაროველო თბილისი, ტელ: +995 032 222 00 88

ძირითადი შენიშვნები

ყველა ზომა მოცემულია მილიმეტრებში

პროექტი:

მრავალბინიანი საცხოვრებელი სახლი

ნუცუბიძის IV მ/რ "მზაღვარი-2"-ის მიმდებარედ

TITLE:

მისაბვდომობის სქემა

SEAL:	შემსრულა: ი. ლორთქიფანიძე	ხელმოწერა:	
	მენეჯერი: ს.ბოლქვაძე	ხელმოწერა:	
	თარიღი:	14.06.2021	
	მასშტაბი:	1:200	
ნახაზის ნომ:	ფორმატი: A1	რევიზია:	ს.ა: ს.ა



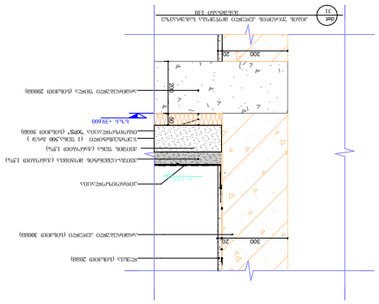

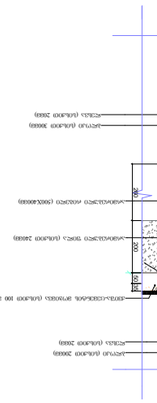

ОБЩЕСТВЕННЫЙ ЦЕНТР ДЛЯ ПОЖИЛЫХ ЛЮДЕЙ

ПЛАНИРОВКА ЭТАЖЕЙ

ОБЩЕСТВЕННЫЙ ЦЕНТР ДЛЯ ПОЖИЛЫХ ЛЮДЕЙ

ПЛАНИРОВКА ЭТАЖЕЙ

ОБЩЕСТВЕННЫЙ ЦЕНТР ДЛЯ ПОЖИЛЫХ ЛЮДЕЙ	
ПЛАНИРОВКА ЭТАЖЕЙ	
ГРАНИЦА ЗЕМЕЛЬНОГО УЧАСТКА	
ГРАНИЦА ЗДАНИЯ	
ОСЬ НЕСУЩИХ КОНСТРУКЦИЙ	
ОСЬ ПЕРЕГОРОДОК	
ОСЬ ПРОЕМОВ	
ОСЬ ПРОЕМОВ	
ОСЬ ПРОЕМОВ