საექსპერტო კვლევითი ჯგუფი

შ.პ.ს "ექსპერტ დეველოპმენტი"



LTD " expert development"

მტკვრის ქუჩა №6

ტელ: 599 98 05 21

Mail:expert_development@gmail.com

10/06/2025 წელი

პროექტის კონსტრუქციული ნაწილის ექსპერტიზა

ქალაქი თბილისი, ქუჩა გორგასალი №113 საკადასტრო კოდით №01.18.09.009.026 საკადასტრო კოდით შპს "კრწანისი"-ს საკუთრებაში არსებულ მიწის ნაკვეთზე კორექტირებულ პროექტზე დაყრდნობით ორი ბლოკისაგან შემდგარი A ბლოკი ოცდაორ (ერთი მიწისქვეშა სართულით) და B ბლოკი ოცდახუთ სართულიანი (ორი მიწისქვეშა სართულით) მრავალფუნქციური დანიშნულების კომპლექსის პროექტის კონსტრუქციული ნაწილის ექსპერტიზა

შინაარსი

ქალაქი თბილისი, ქუჩა გორგასალი №113 საკადასტრო კოდით №01.18.09.009.026 მიწის ნაკვეთზე შემოწმება ჩავუტარეთ შპს "კრწანისი"-ს საკუთრებაში არსებულ მიწის ნაკვეთზე შედგენილ საპროექტო დოკუმენტაციას, რომელიც მოიცავს არქიტექტურულ ნახაზებზე დამუშავებულ კონსტრუქციულ მუშა ნახაზებს. კორექტირებული პროექტის მიხედვით დაგეგმარებულია A ბლოკი ოცდაორ (ერთი მიწისქვეშა სართულით) და B ბლოკი ოცდახუთ სართულიანი (ორი მიწისქვეშა სართულით) მრავალფუნქციური დანიშნულების კომპლექსის მშენებლობა. საპროექტო შენობა გეგმაში უსწორმასწორო ფორმისაა, მაქსიმალური გაბარიტული ზომები ღერძებს შორის შეადგენს 104,00X73,10 მეტრს. გეოლოგიურ მონაცემებზე დაყრდნობით შენობის ფუნდამენტი განისაზღვრა რკინა-ბეტონის ხიმინჯებზე, რომელიც იკრვება მონოლითურ რკინა-ბეტონის საძირკვლის ფილით. კორექტირების შედეგად B ბლოკში დაემატა -2 დონე (ავტოფარეხები) და გარკვეულ ღერძებს შორის შემცირდა მანძილები, შესაბამისად ძირითადი კონსტრუქციული ელემენტები და დეტალები რჩება უცვლელი.

აქვე განვმარტავთ, რადგან ჩაღრმავება ხდება -7.500 ნიშნულამდე „ბ“ ბლოკის მიღმა (ბ) ღერძიდან (ზ") ღერძამდე ხდება D-1000 მმ. H=12000/20000 მმ. სიგრძის ხიმიჯების ფარდის მოწყობა და 500X1000 მმ რანდკოჭით დაკავშირება, რადგან აცილებული იქნას თავიდან ქვაბულის ჩამოშლის საშიშროება.

ასევე რადგან ჩარრმავება ხდება -7.500 ნიშნულამდე „დ“ ბლოკის მიღმა (19") ღერძიდან (8) ღერძამდე ხდება D-1000 მმ. H=12000/20000 მმ სიგრძის ხიმიჯების ფარდის მოწყობა და 500X1000 რანდკოჭით დაკავშირება, რადგან აცილებული იქნას თავიდან ქვაბულის ჩამოშლის საშიშროება.

კონსტრუქციული ნაწილის ექსპერტიზა

აღნიშნულ პროექტზე ჩვენს მიერ ჩატარებულ იქნა კვლევა, სადაც შესწავლილ იქნა ყველა ის კონსტრუქციული მახასიათებლები და საანგარიშო სქემა, რაც მოიცავს შენობის მნიშვნელოვან მზიდუნარიან დეტალებს. საპროექტო კორექტირებული დოკუმენტაციის მიხედვით შენობის სქემა წარმოდგენილია შემდეგი სახით:

1. საპროექტო შენობის ფუნდამენტი დაფუძვნებულია ხიმინჯებზე და საძირკვლის ფილაზე – ხიმინჯები D- 1400 მმ და 1500 მმ, H=15000მმ. ხოლო საძირკვლის ფილა სისქით 1200 მმ და 500 მმ;

2. რკინა-ბეტონის კედლები და დიაფრაგმები – სისქით 200 მმ, 250 მმ, 300 მმ, 400 მმ; 500 მმ

3. საანგარიშო სქემა მონოლითითური რკინა-ბეტონის კარკასული ტიპისაა- კოლონები 400X400 მმ, 500X500 მმ, 900X500 მმ, 1000X500 მმ 400X500 მმ, 1100X500 მმ, 1500X400 მმ, 1300X500 მმ და 500X1500 მმ;

4. რკინა-ბეტონის რიგელები – 400X500 მმ 500X500; მმ

5. სართულშუა გადახურვები გაანგარიშებულია ორმაგად არმირებული ფილებით - კვეთით 180 მმ და 200 მმ

6. მონოლითური კიბის უჯრედი – კვეთი 180 მმ და 200 მმ;

7. გადახურვა მონ. რკინა-ბეტონის ფილით არის განხორციელებული (კვეთით 180/200 მმ)

კორექტირებული საპროექტო დოკუმენტაციის მიხედვით გათვალისწინებულია A ბლოკი ოცდაორ (ერთი მიწისქვეშა სართულით) და B ბლოკი ოცდახუთ სართულიანი (ორი მიწისქვეშა სართულით) მრავალფუნქციური დანიშნულების კომპლექსის მშენებლობა, რომლის კონსტრუქცია მონოლითური რკინა-ბეტონის კარკასული სქემითაა გაანგარიშებული. ფუნდამენტის კონსტრუქციული სქემა რკინა-ბეტონის ხიმინჯებზეა გაანგარიშებული, რომელიც იკვრება საძირკვლის 1200 მმ

და 500 მმ კვეთის ფილით. გეოლოგიური მონაცემების მიხედვით დასულია 4 შრეზე. დაფუძნების პირობები: ძირითადი კლდოვანი ქანები, საანგარიშო სიმკვრივით ერთღერძა კუმშვაზე R_c=38,3 მპა. გამოყენებულია საანგარიშო გათვალებით A500c და A240c არამტურა. ხიმინჯებში გამოყენებულია 14-25A500cაკლასის არმატურა, ხოლო საძირკველის ფილაში გამოყენებულია 16-25-28A500c კლასის მუშა არმირება. სვეტებში განიკვეთების ცვალებადობის შესაბამისად გამოყენებულია რვა, ათი, ოცი, ოცდაორი და ოცდაოთხი ღერი 25A500c კლასის არმირება, რომელიც გაძლიერებულია შიდა საკიდებით, განივკვეთების ცვალებადობის შესაბამისად. გაძლიერებულია სვეტებსა და რიგელებთან შეერთების კვანძები (რიგელის კვეთი 500X500 მმ), რიგელებში გამოყენებულია ათი ღერი 20A500c არმირება (შეკრული ორმაგი ხამუთებით), რაც განპირობებულია საპროექტო გეომეტრიული ფორმებისა და პარამეტრების მიხედვით, სადაც დატვირთვებისა და თანაბარ გადანაწილებული ძალვების სწორი მუშაობის პრინციპით არის აღებული. რკინა-ბეტონის კედლებში საანგარიშო სქემის შესაბამისად გამოყენებულია 12-14A500c კლასის მუშა არმატურა, ხოლო სართულშუა გადახურვის რკინა-ბეტონის ფილებში ანგარიშის შესაბამისად გამოყენებულია 12A500c კლასის მუშა არმატურა (ფილის კვეთი 180/200 მმ), კიბის უჯრედში საანგარიშო სქემის შესაბამისად გამოყენებულია 12A500c კლასის მუშა არმატურა (კვეთით180/200 მმ). სეისმო მედეგობის პირობის მიხედვით აღნიშნული კონსტრუქციული პროექტი მოქმედ სამშენებლო ნორმატივებთან მიმართებაში წარმოებულია სწორად, რასაც ვეთანხმებით და ვანიჭებთ დადებით შეფასებას.

ჩატარებული ექსპერტიზის საფუძველზე საპროექტო დოკუმენტაცია შედგენილია გეოლოგიური მონაცემების და კონსტრუქციული სწორი საანგარიშო სქემის მიხედვით თანდართული მასალებით, რაც მოცემულია მუშა ნახაზებში და გათვლებში. შესაბამისად წარმოდგენილი შენობის პროექტის კონსტრუქციული ნაწილი შედგენილია და დამუშავებული სამშენებლო ნორმატივებისა და წესების ფარგლებში.

ჩატარებული ექსპერტიზის საფუძველზე საპროექტო დოკუმენტაცია შედგენილია გეოლოგიური მონაცემების და კონსტრუქციული სწორი საანგარიშო სქემის მიხედვით. შენობის მზიდი კონსტრუქციები გაანგარიშებულია Lira-SAPR პროგრამული კომპლექსის მეშვეობით

სასრული ელემენტების მეთოდის საფუძველზე, გაანგარიშებაში განხილულია შემდეგი დატვირთვები: 1. სტატიკური მუდმივი 2. სტატიკური ხანმოკლე 3. სტატიკური ხანგრძლივი 4. სეისმური X მიმართულება (0.17g აჩქარება) 5. სეისმური Y მიმართულება 6. სეისმური 45^0 7. სეისმური 135^0 8. ქარი სტატიკური X მიმართულება 9. ქარი სტატიკური Y 10. ქარი პულსაციური X 11. ქარი პულსაციური Y 12. აქსელეროგრამა 1, X მიმართულება 13. აქსელეროგრამა 1, Y 14. აქსელეროგრამა 2, X მიმართულება 15. აქსელეროგრამა 2, Y მიმართულება 16. აქსელეროგრამა 3, X მიმართულება 17. აქსელეროგრამა 3, Y მიმართულება 18. აქსელეროგრამა 4, X მიმართულება 19. აქსელეროგრამა აქსელეროგრამა Y მიმართულება 20. აქსელეროგრამა 5, X მიმართულება 21. აქსელეროგრამა Y მიმართულება 22. აქსელეროგრამა 6, X მიმართულება 23. აქსელეროგრამა 6, Y მიმართულება 24. აქსელეროგრამა 7, X მიმართულება 25. აქსელეროგრამა 7, Y მიმართულება.

გრუნტის კატეგორია სეისმური თვისებებით-II. საანგარიშო სეისმურობა 8 ბალს შეადგენს. (EMS-98 სკალით) გათვალისწინებულია საკუთარი რხევის 36 ფორმა. ბეტონის კლასი B-7.5 და B25. არმატურა A500c და A240c. შესაბამისად წარმოდგენილი კორექტირებული პროექტის კონსტრუქციული ნაწილი შედგენილია და დამუშავებული სამშენებლო ნორმატივებისა და წესების ფარგლებში.

დასკვნითი ნაწილი: ჩვენს მიერ შესწავლილი ქალაქი თბილისი, ქუჩა გორგასალი №113 საკადასტრო კოდით №01.18.09.009.026 არსებულ მიწის ნაკვეთზე შედგენილი მრავალ ფუნქციური A ბლოკი ოცდაორ (ერთი მიწისქვეშა სართულით) და B ბლოკი ოცდახუთ სართულიანი (ორი მიწისქვეშა სართულით) მრავალფუნქციური დანიშნულების კომპლექსის საპროექტო დოკუმენტაცია და მასში მოცემული კონსტრუქციული ნახაზები შესრულებულია სამშენებლო ნორმატივების, გეოლოგიური მონაცემებზე დაგეგმარებული კონსტრუქციული ნაწილის გათვალისწინებით, რომელიც სავსებით დამაკმაყოფილებელია და საიმედო დღეისათვის მოქმედ სამშენებლო ნორმებთან და წესებთან მიმართებაში. წარმოდგენილი კონსტრუქციული პროექტის სქემების შესაბამისად არ ირღვევა კონსტრუქციული ელემენტების მუშაობის პრინციპი, დაცულია სეისმომედეგობის ნორმები, რის საფუძველზეც მოცემული

დოკუმენტაცია სრულიად აკმაყოფილებს დღეისათვის მოქმედ სამშენებლო ნორმებსა და წესებს.

კონსტრუქტორ-ექსპერტი: ა. ყურაშვილი



სამუშაო გამოცდილება

გვარი, სახელი, მამის სახელი: - ყურაშვილი ალექსანდრე

მისამართი: - ქ.თბილისი, იპ. ხვიჩიას ქუჩა №16, ბინა 11

ტელეფონი: - ტელ: 2 37 55 77
მობ: 5 99 05 70 94
პ/ნ 01024034907

განათლება: - 2002 წელს ჩავაბარე და 2008 წელს დავამთავრე საქართველოს პოლიტექნიკური ინსტიტუტის სამშენებლო ფაკულტეტი, სპეციალობით სამრეწველო და სამოქალაქო მშენებლობა (მაგისტრი)

- მშნებელ-ინჟინერის სამუშაო საქმიანობა და გამოცდილება 2006 წლიდან დღემდე.

-შპს "ვალენტია ინდუსტრია" 2005-2006წწ.

-"სახელმწიფო უზრუნველყოფის სამსახური" თანამდებობა: ქონების განვითარების სამსახურის სპეციალისტი 2006-2009 წწ. (ავლაბრის ადმინისტრაციული კომპლექსის მშენებლობაზე)

- 2009 წლიდან 2011 წლამდე ვმუშაობდი საპროექტო ორგანიზაცია შპს "დიტრიხ"-ში კონსტრუქტორის პოზიციაზე მის: ქ.თბილისის, ბახტრიონის ქუჩა №28

- 2011 წლიდან შპს "ლილეო"– ს დირექტორი თანამდებობა: ინჟინერ-კონსტრუქტორი
- 2018 წლიდან დღემდე შპს "ექსპერტ დეველოპმენტი"-ს დირექტორი, თანამდებობა : ინჟინერ-ექსპერტი

ენების ცოდნა: - ქართული– მშობლიური
- რუსული-კარგად
- ინგლისური-კარგად

სხვა მონაცემები:

კომპიუტერული პროგრამები:
OS: Auto cad; ArchiCAD; Windows XP; Microsoft Office; Internet Explorer; საინჟინრო-გამოთვლითი პროგრამა Lira

2009 წლიდან - დღემდე, თბილისსა და საქართველოს სხვადასხვა რეგიონებში, შესწავლილი მაქვს 200 ერთეულამდე ავარიული ან/და სარეკონსტრუქციო 1-ლი, მე-2, მე-3 და მე-4 კლასის შენობა-ნაგებობა, რაზედაც გაცემულია შესაბამისი ნახაზები, საექსპერტო დასკვნები და რეკომენდაციები. თბილისსა და საქართველოს სხვადასხვა რეგიონებში დაპროექტებული მაქვს 600-ზე მეტი 1-ლი, მე-2, მე-3, მე-4 კლასის შენობების კონსტრუქციული პროექტი. თბილისსა და საქართველოს სხვადასხვა რეგიონებში შესრულებული მაქვს 4000 მეტ ობიექტზე საექსპერტო დასკვნები, სადემონტაჟო-სამშენებლო ობიექტების ექსპერტიზა, შენობა-ნაგებობების ტექნიკური მდგომარეობების ექსპერტიზა, სარეკონსტრუქციო ნაგებობების ექსპერტიზა, შენობა-ნაგებობებზე ზემოქმედებასა და მე-4 კლასის შენობებისთვის ფუძე-საძირკვლებისა და სხვა კონსტრუქციული ელემენტების საექსპერტო შეფასების შესახებ. ჩემს მიერ, თბილისში მომზადებულია რამოდენიმე ათეული მეოთხე კლასის მრავალბინიანი საცხოვრებელი და მრავალფუნქციური კომპლექსების, საწარმო ტიპის ნაგებობების პროექტის კონსტრუქციული ნაწილები.

საექსპერტო კვლევითი ჯგუფი

შ.პ.ს "ექსპერტ დეველოპმენტი"



LTD "expert development"

მტკვრის ქუჩა №6

ტელ: 599 98 05 21/ 558 37 80 90

Mail:expert_development@gmail.com

კონსტრუქტორ ექსპერტი: ალექსანდრე ყურაშვილი

სამუშაო გამოცდილება: 2006 – 2009 წელი (ავლაბრის ადმინისტრაციული კომპლექსის მშენებლობა) კონსტრუქტორ-ექსპერტი, სამშენებლო სამუშაოების წარმოების ეტაპები და შარულ სამუშაოთა აქტების მომზადება

2011 – 2018 წელი: შპს "ლილეო" საქმიანობა: შენობა-ნაგებობებზე მდგრადობისა და საიმედოობის კვლევა, მომიჯნავე შენობა-ნაგებობებზე ზემოქმედების კვლევა, პროექტის ექსპერტიზა, გამაგრება-რეაბილიტაციის პროექტის მომზადება, ინდივიდუალური და მრავალბინიანი საცხოვრებელი სახლების კონსტრუქციული გეგმარება

2018 – 2025 წელი: შპს "ექსპერტ დეველოპმენტი": კონსტრუქტორ-ექსპერტი სამოქალაქო მშენებლობის დარგში, შენობა ნაგებობების მდგომარეობის საექსპერტო კვლევა, მომიჯნავე შენობა-ნაგებობების ტექნიკური მდგომარეობის და მასზე მშენებლობით გამოწვეული ზეგავლენის კვლევა,

კონსტრუქციული პროექტის ექსპერტიზა, სარეკონსტრუქციო სამუშაოების ექსპერტიზა

აღნიშნული პიროვნება მუშაობს შპს "ექსპერტ დეველოპმენტი"-ში 2018 წლიდან დღემდე კონსტრუქტორი-ექსპერტის თანამდებობაზე, რომლის სამუშაო გამოცდილება შეადგენს 19 წელს.

დირექტორი: ა. ყურაშვილი

კონსტრუქტორ-ექსპერტი: ა. ყურაშვილი

Georgia

IDENTITY CARD

მოქალაქის პირადობის მოწმობა

საქართველო

GEO



სახელი / FIRST NAME

ალექსანდრე

ALEKSANDRE

გვარი / LAST NAME

ყურაშვილი

KURASHVILI

მოქ. / CIT	სქესი / SEX	პირადი No / PERSONAL No
GEO	მამ / M	01024034907

დაბადების თარიღი DATE OF BIRTH	მოქმედების ვადა DATE OF EXPIRY
21.02.1985	15.10.2029

ხელმოწერა
SIGNATURE



ბარათის No / CARD No

19IA43611

დაბადების ადგილი / PLACE OF BIRTH

თბილისი

TBILISI

გაცემის თარიღი / DATE OF ISSUE

15.10.2019

გამცემი ორგანო / ISSUING AUTHORITY

იუსტიციის სამინისტრო

MINISTRY OF JUSTICE

დამკვეთი: სრს; დამამზადებელი: MB-IDS 2019

სფს-ს რეგისტრაციის No 26-3184

IDGE019IA436113010240349O7<<<<

85O2212M2910150GEO<<<<<<<<<<<8

KURASHVILI<<ALEKSANDRE<<<<<<<<

GEORGIAN TECHNICAL UNIVERSITY

DIPLOMA

With Honours

STU № 000839

This is to certify that Mr./Ms. Alexander Kurashvili (Name, Surname)

was enrolled in 2002 in Georgian Technical University and in 2006 completed the requirements of Faculty of Civil Engineering

Bachelor's Degree of the University with major in Industrial and Civil Engineering

By the decision of the State Qualification Commission September 18, 2006 (Month, Day, Year) Mr. Alexander Kurashvili (Name, Surname) was awarded the Academic Degree of Bachelor of Civil Engineering

Rector

Dean

City: Tbilisi

Registration # 06535

საქართველოს ტექნიკური უნივერსიტეტი

დიპლომი

წარჩინებით

STU № 000839

ეძლევა ალექსანდრე ყურაშვილს

მასზედ, რომ იგი 2002 წელს ჩაირიცხა და 2006 წელს დაამთავრა საქართველოს ტექნიკური უნივერსიტეტის

სამშენებლო ფაკულტეტის

ბაკალავრიატის სრული კურსი სამრეწველო და სამოქალაქო მშენებლობის სპეციალობით

საკვალიფიკაციო კომისიის 2006 18. 9 (წელი, რიცხვი, თვე) გადაწყვეტილებით

ალექსანდრე ყურაშვილს მიენიჭა

ბაკალავრის აკადემიური ხარისხი და მშენებლის კვალიფიკაცია

რექტორი

დეკანი

ქალაქი თბილისი

სარეგისტრაციო ნომერი 06535

საქართველოს ტექნიკური უნივერსიტეტი

SCIRE PRO VITA

1922

UNIVERSITAS TECHNICAE GEORGIANA

მაგისტრის
დიპლომი

MASTER'S
DIPLOMA

დამკვეთი: საქართველოს ტექნიკური უნივერსიტეტი
დამამზადებელი: შპს „ფორმა"
სრს რეგისტრაციის № 04-1599

GEORGIA

LEGAL ENTITY OF PUBLIC LAW

TECHNICAL UNIVERSITY OF GEORGIA

MASTER'S

DIPLOMA

MA № 000505

This is to certify that by the decision June 26, 2008

of the Civil Engineering faculty

of the Technical University of Georgia

Mr. Alexander Kurashvili

born on February 21, 1985

was awarded an academic Degree of Master with a Major in

Civil Engineering

seal Dean of the faculty Rector

Tbilisi September 18, 2008 Registration No 00504

საქართველო

საჯარო სამართლის იურიდიული პირი

საქართველოს ტექნიკური უნივერსიტეტი

მაგისტრის

დიპლომი

MA № 000505

საქართველოს ტექნიკური უნივერსიტეტის

სამშენებლო

ფაკულტეტის 2008 წლის 26. 6 გადწყვეტილებით,

ალექსანდრე ყურაშვილს

დაბადებულს 1985 წლის 21 თებერვალს

მიენიჭა მშენებლობის

მაგისტრის აკადემიური ხარისხი.

ს. ა. ფაკულტეტის დეკანი

რექტორი

თბილისი 18/09/2008 სერტიფიკატი # 00504

საქართველო

ორი ათას ჩვიდმეტი წლის ექვს დეკემბერს მე, საქართველოს ნოტარიუსს თეა მაღალდაძეს, ჩემს სანოტარო ბიუროში, რომელიც მდებარეობს მისამართზე: თბილისი, მტკვრის ქ. N6, მომმართა: **ალექსანდრე ყურაშვილმა**, რომელმაც წარმოადგინა მის მიერ შედგენილი **სამუშაო გამოცდილების** ერთი ეგზემპლარი და მოითხოვა მასზე მისი ხელმოწერის სანოტარო წესით დამოწმება.

მე დავადგინე მისი პირადობა წარმოდგენილი პირადობის დამადასტურებელი დოკუმენტით და დავრწმუნდი, რომ მე ნამდვილად **ალექსანდრე ყურაშვილმა** (დაბად.21.02.1985წ. პ/ნ 01024034907, პ/მ **დ1428509**) მომმართა.

მე შევამოწმე მისი ქმედუნარიანობა და ვადასტურებ, რომ მის ქმედუნარიანობაში ეჭვის შეტანის საფუძველი არ მაქვს.

მან განაცხადა, რომ მისთვის ცნობილია **სამუშაო გამოცდილების** შინაარსი და მასზე ხელმოწერის სამართლებრივი შედეგი, რომ იგი სრულად გამოხატავს მის ნებასა და სურვილს, რის შემდეგაც მან ჩემი თანდასწრებით, პირადად მოაწერა ხელი **სამუშაო გამოცდილებას**, რომელიც თან ერთვის სანოტარო აქტს.

ნოტარიუსმა მას განუმარტა, რომ იგი ამოწმებს მხოლოდ **სამუშაო გამოცდილებაზე** მისი ხელმოწერის ნამდვილობას და არა **სამუშაო გამოცდილებაში** მოყვანილი ფაქტის სიზუსტეს და ნამდვილობას. მე მას აგრეთვე განუმარტე, რომ ნოტარიუსს არ ეკისრება პასუხისმგებლობა კერძო აქტის კანონმდებლობასთან შეუსაბამობის, ან კერძო აქტში ხელმომწერის ნების არაადეკვატურად ასახვის გამო და შესაბამისად, პასუხს არ აგებს მის ნამდვილობაზე.

დამოწმებულია ერთი ხელმოწერის ნამდვილობა **სამუშაო გამოცდილების** ერთ ეგზემპლარზე და შესაბამისად გადახდილია სანოტარო საზღაური: "სანოტარო მოქმედებათა შესრულებისათვის საზღაურისა და საქართველოს ნოტარიუსთა პალატისათვის დადგენილი საფასურის ოდენობების, მათი გადახდევინების წესისა და მომსახურების ვადების დამტკიცების შესახებ" საქართველოს მთავრობის #507-ე დადგენილების (29.12.2011 წ.) 31-ე მუხლის საფუძველზე 2.00 ლარი, 39-ე მუხლის საფუძველზე 2.00 ლარი და საგადასახადო კოდექსის 169-ე მუხლის საფუძველზე დ.ღ.გ. 0.36 ლარი, ჯამში: 4.36 ლარი.

საქართველოს ნოტარიუსი
თეა მაღალდაძე

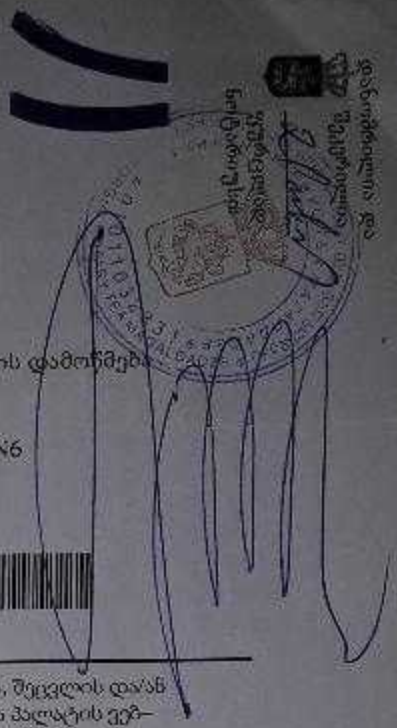

სანოტარო მოქმედების რეგისტრაციის ნომერი	N171419327
სანოტარო მოქმედების რეგისტრაციის თარიღი	06.12.2017 წ
სანოტარო მოქმედების დასახელება	ხელმოწერის ნამდვილობის დამოწმება
სრულიად	თეა მაღალდაძე
სანოტარო ბიუროს მისამართი	თბილისი, მტკვრის ქუჩა N6
სანოტარო ბიუროს ტელეფონი	0322931887
სანოტარო მოქმედების ინდივიდუალური ნომერი	31278100086917

სანოტარო მოქმედებისა და სანოტარო აქტის შესახებ ინფორმაციის (მისი შექმნის, შეცვლის და/ან გაუქმების შესახებ) მიღება–გადამოწმება შეგიძლიათ საქართველოს ნოტარიუსთა პალატის ვებ–გვერდზე: www.notary.ge ასევე შეგიძლიათ დარეკოთ ტელეფონზე: +995(32) 2 66 19 18