ქალაქ თბილისის მუნიციპალიტეტის საჯარო სამართლის იურიდიული პირი – ქალაქ თბილისის მუნიციპალიტეტის ტრანსპორტისა და ურბანული განვითარების სააგენტო

წერილის ნომერი: **16-01251543772**
გაცემის თარიღი: **03/06/2025**

ადრესატი: მარიამ დიხამინჯია
პირადი ნომერი: 01001074732
მისამართი: თბილისი დიდი დიღომი პეტრე იბერის ქ. N 16ბ ბ. 7

ქალაქ თბილისის მუნიციპალიტეტის სსიპ - ქალაქ თბილისის მუნიციპალიტეტის ტრანსპორტისა და ურბანული განვითარების სააგენტომ განიხილა 2025 წლის 3 ივნისის № 0125154156-16 განცხადება, რომელთან დაკავშირებითაც გაცნობებთ შემდეგს:

დაკმაყოფილდეს 2025 წლის 3 მაისის № 0125154156-16 განცხადება და შეთანხმდეს ქალაქ თბილისში, მერაბ ალექსიძის ქუჩა N9-ში არსებულ მიწის ნაკვეთზე (საკადასტრო კოდი: N 01.10.13.040.046) საგზაო მოძრაობის ორგანიზების სქემა თანდართულ ბმულზე არსებული დანართის შესაბამისად.

წარმოდგენილი საგზაო მოძრაობის ორგანიზების სქემა სააგენტოს მიერ შეთანხმდა იმ პირობით, რომ ტროტუარებისა და სამანქანო გზის ნაწილი, რომელიც მდებარეობს საკადასტრო საზღვრებში, დაიტვირთება საჯარო სერვიტუტით, ხოლო სერვიტუტის არეალის განსაზღვრა მოხდება ტროტუარის დასაწყისიდან ტროტუარის დასასრულამდე სამანქანო შესასვლელ-გამოსასვლელი გზის ჩათვლით.

საგზაო მოძრაობის ორგანიზების სქემები შეთანხმებულია იმ პირობით, რომ სამშენებლო ტექნიკა იმოძრავებს მოქმედი სამართლებრივი დადგენილი წესით.

ვინაიდან სამუშაოებისთვის განკუთვნილი საგზაო მოძრაობის ორგანიზების სქემა (დროებითი/მუდმივი შესასვლელ-გამოსასვლელი გზა) მოიცავს ქალაქ თბილისის მუნიციპალიტეტის საკუთრებაში არსებულ ტერიტორიას, ასევე საზოგადოებრივ სივრცეს, აღნიშნული სქემა ჩაითვლება შეთანხმებულად, განსახორციელებელი სამუშაოთა წარმოების შესახებ სსიპ - ქალაქ თბილისის მუნიციპალიტეტის ტრანსპორტისა და ურბანული განვითარების სააგენტოში (ოფიციალური საიტი: MS.GOV.GE - MS LETTERS - სსიპ „ქალაქ თბილისის მუნიციპალიტეტის ტრანსპორტისა და ურბანული განვითარების სააგენტო“, შესაბამის ნომენკლატურაში - „სამუშაოების წარმოების და საგზაო მოძრაობის ორგანიზების სქემის შეთანხმება“ და ,,ხაზობრივი ნაგებობები/სამუშაოების წარმოება და საგზაო მოძრაობის ორგანიზების სქემა“) შესაბამის ნომენკლატურაში განცხადების წარმოდგენისა და დადებითი გადაწყვეტილების მიღების შემთხვევაში.

ასევე გაცნობებთ, რომ საჭიროების შემთხვევაში, სსიპ ტრანსპორტისა და ურბანული განვითარების სააგენტო იტოვებს უფლებამოსილებას, მოითხოვოს სამუშაოების პერიოდში არსებული სიტუაციის საგზაო მოძრაობის ორგანიზების სქემის ალტერნატიული ვარიანტის წარმოდგენა.

სამუშაოების მიმდინარეობის პერიოდში, საგზაო მოძრაობის ორგანიზების დროებითი სქემის მიხედვით გათვალისწინებული საგზაო ნიშნები უნდა განთავსდეს მოძრავ დგარზე, რათა არ დაზიანდეს მიმდებარე ტერიტორიაზე არსებული ინფრასტრუქტურა.

იმ შემთხვევაში, თუ სამუშაოებისათვის საჭირო დროებითი და არსებული საგზაო ნიშნები ეწინააღმდეგება/ხელს უშლის ერთმანეთს, საჭიროა უკვე არსებული საგზაო ნიშნები შეიფუთოს, ხოლო

სამუშაოს დასრულებისთანავე დემონტაჟი უნდა გაუკეთდეს დროებით დამონტაჟებულ საგზაო მოძრაობის ორგანიზების ტექნიკურ საშუალებებს და ქუჩის სავალი ნაწილი (ყველა შეფუთული ნიშნის ჩათვლით) მოყვანილი იქნას პირვანდელ მდგომარეობაში.

დამატებით გაცნობებთ, რომ თუ მშენებლობის პერიოდში, საპროექტო ტერიტორიის მიმდებარედ, ხორციელდება სხვა სამშენებლო სამუშაოები და დროებითი საგზაო ნიშნები, რომლებიც განთავსებულია სხვა, ნებართვის მქონე, შემსრულებელი კომპანიის მიერ და კვეთს/ეწინააღმდეგება თქვენს მიერ დასამონტაჟებელ საგზაო ნიშნებს, დროებითი საგზაო ნიშნები დაიტანოთ საჭიროებისამებრ და აუცილებლობის შემთხვევაში, სამუშაოები განახორციელოთ უკვე განთავსებული დროებითი საგზაო ნიშნების გამოყენებით. ხოლო, სხვა შემსრულებლის მიერ, სამუშაოების დასრულებისა და ნიშნების დემონტაჟის შემთხვევაში, უზრუნველყოთ თქვენი საგზაო ნიშნების სრულად მონტაჟი, მოცემული პირობების შესაბამისად.

საგზაო მოძრაობის ორგანიზების სქემის ცვლილება საჭიროებს შეთანხმებას სააგენტოსთან.

გადაწყვეტილების გასაჩივრება, დაინტერესებული მხარის მიერ, შესაძლებელია ამ გადაწყვეტილების გაცნობიდან ერთი თვის ვადაში ქალაქ თბილისის მუნიციპალიტეტის მერთან (მისამართი: ჟ. შარტავას ქუჩა N7) კანონმდებლობით დადგენილი წესით.

დანართი: სსიპ - ტრანსპორტისა და ურბანული განვითარების სააგენტოს მიერ შეთანხმებული საგზაო მოძრაობის ორგანიზების სქემები იხილეთ თანდართულ ბმულზე :

https://cloud.msda.ge/index.php/s/cfSIihswj1uua8g

პატივისცემით,

ნინო ბაგაშვილი

სააგენტოს უფროსი

გამოყენებულია კვალიფიციური
ელექტრონული ხელმოწერა/
ელექტრონული შტამპი

საქართველოს შინაგან საქმეთა სამინისტრო
საპატრულო პოლიციის დეპარტამენტი

MINISTRY OF INTERNAL AFFAIRS OF GEORGIA
PATROL POLICE DEPARTMENT

04/06/2025

MIA 8 25 01694240

მოქალაქე მარიამ დიხამინჯიას
ქ. თბილისი, დიდი დიღომი პ. იბერის №16 ბ დ ბლოკი
ასლი: შსს საპატრულო პოლიციის დეპარტამენტის
ქ. თბილისის მთავარ სამმართველოს

შსს საპატრულო პოლიციის დეპარტამენტში განხილულ იქნა თქვენი განცხადება, რომელშიც ითხოვთ, ქალაქ თბილისში, მერაბ ალექსიძის ქუჩა N9-ში არსებულ მიწის ნაკვეთზე (ს/კ: 01.10.13.040.046) შესასვლელ-გამოსასვლელი გზის, სამშენებლო დამცავი ღობის მოწყობის და საგზაო-სატრანსპორტო ინფრასტრუქტურის ნაკადების მიმართულების საგზაო მოძრაობის ორგანიზაციის წარმოდგენილი დროებითი და მუდმივი სქემების შეთანხმებას.

ვითვალისწინებთ რა, ს.ს.ი.პ. ტრანსპორტისა და ურბანული განვითარების სააგენტოს (03.06.2025წ : 16-01251543772) თანხმობას შსს საპატრულო პოლიციის დეპარტამენტი ითანხმებს (საგზაო მოძრაობის უსაფრთხოების კუთხით) წარმოდგენილ დროებითი და მუდმივი მოძრაობის ორგანიზაციის სქემებს და არ არის წინააღმდეგი განახორციელოთ აღნიშნული სამუშაოები შემდეგი პირობების დაცვით:

- აღნიშნული სქემა ჩაითვლება შეთანხმებულად, განსახორციელებელი სამუშაოთა წარმოების შესახებ სსიპ - ქალაქ თბილისის მუნიციპალიტეტის ტრანსპორტისა და ურბანული განვითარების სააგენტოში შესაბამის ნომენკლატურაში განცხადების წარმოდგენისა და დადებითი გადაწყვეტილების მიღების შემთხვევაში.
- ქვეითად მოსიარულეთა უსაფრთხოების მიზნით დამცავი ღობის ფარგლებში მოეწყოს ქუჩის სავალი ნაწილის მხრიდან ქვეითად მოსიარულეთა ბილიკი, ღობე გზის სავალი ნაწილის მხრიდან გადაიხუროს და ღამის საათებში განათდეს;
- საგზაო მოძრაობის ორგანიზების სქემები შეთანხმებულია იმ პირობით, რომ სამშენებლო ტექნიკა იმოძრავებს მოქმედი სამართლებრივი დადგენილი წესით.
- სამშენებლო ობიექტზე მისასვლელი გზა (სამუშაოების განხორციელების პროცესში) აღიჭურვოს მოძრაობის რეგულირების ტექნიკური საშუალებებით შეთანხმებული სქემების შესაბამისად, ხოლო მიმდებარე ტერიტორიაზე არსებულ მოძრაობის ორგანიზების ტექნიკურ საშუალებებს გაუკეთდეს დროებით დემონტაჟი ან შეიფუთოს;
- საგზაო მოძრაობის რეგულირებისთვის და ფეხით მოსიარულეთა უსაფრთხო გადაადგილების მიზნით სამუშაოების მწარმოებლის მიერ გამოყოფილ იქნეს სპეც. ტანსაცმლით და ალმით აღჭურვილი საჭირო რაოდენობის თანამშრომელი;

0190, თბილისი, ნოე რამიშვილის ქ. №38
№38, Noe Ramishvili St. 0190, Tbilisi, Georgia
ტელ./Tel.: (+995 032) 2 41 42 42
ფაქსი/Fax: (+995 032) 2 41 85 02
E-mail: patrolinfo@mia.gov.ge

- დაცული იქნას გზის სავალი ნაწილის სისაუფთავე, არ დაუშვათ სამშენებლო მასალისა და ტექნიკის გზის სავალ ნაწილზე განთავსება;
- სამუშაოების დასრულებისთანავე ფეხით მოსიარულეთა ბილიკი მოყვანილ იქნას არსებული სტანდარტის შესაბამისად, დროებითი მოძრაობის რეგულირების ტექნიკურ საშუალებებს გაუკეთდეს დემონტაჟი და გზის მიერთების ადგილები აღიჭურვოს მოძრაობის რეგულირების ტექნიკური საშუალებებით შეთანხმებული საგზაო მოძრაობის ორგანიზაციის სქემების შესაბამისად;
- სამუშაოების დაწყების შესახებ წინასწარ ეცნობოს ქ. თბილისის მუნიციპალიტეტის მერიის სსიპ ქონების მართვის სააგენტოს და შსს საპატრულო პოლიციის დეპარტამენტის სამორიგეო ნაწილს (241–85–04; 241–85–05).

მეორე ადრესატს: გთხოვთ, უზრუნველყოთ კონტროლის დაწესება წერილში მითითებულ პირობების შესრულებაზე და მოძრაობის რეგულირების ტექნიკური საშუალებების განთავსების მდგომარეობაზე. შეუსრულებლობის შემთხვევაში გაატარეთ ზომები საქართველოს ადმინისტრაციულ სამართალდარღვევათა კოდექსის 134 მუხლით გათვალისწინებული მოთხოვნების შესაბამისად.

დანართი: სქემა 1 ფაილად

პატივისცემით,

საპატრულო პოლიციის დეპარტამენტი /
საორგანიზაციო სამმართველო / საგზაო მოძრაობის
ზედამხედველობის განყოფილება
განყოფილების უფროსი
ბარბაქაძე დავით

შენიშვნა:
დროებითი სქემა შედგენილია ვსნ "37 - 84" და საქართველოს კანონის „საგზაო მოძრაობის შესახებ" მოთხოვნების შესაბამისად

1. გამაფრთხილებელი ზონის სიგრძე შეადგენს 50 მეტრს.
2. სამუშაო ზონის სიგრძე გვაქვს მერტი
3. ბუფერული ზონა არ გვაქვს ვინაიდან სავალ ნაწილზე არ მიმდინარეობს საგზაო სამუშაოები
4. სავალი ნაწილის დახურული ზოლის სიგანე არ გვაქვს ვინაიდან სავალ ნაწილზე არ მიმდინარეობს საგზაო სამუშაოები
5. სამუშაოთა წარმოების ზონის სიგრძეარ გვაქვს ვინაიდან სავალ ნაწილზე არ მიმდინარეობს საგზაო სამუშაოები
6. სტაბილიზაციის ზონის სიგრძე არ გვაქვს ვინაიდან სავალ ნაწილზე არ მიმდინარეობს საგზაო სამუშაოები
7. ნახაზზე ნაჩვენებია მხოლოდ დროებითი საგზაო ნიშნები
8. მარეგულირებლის დანიშნულებაა მშენებლობის პერიოდში სამშენებლო ტექნიკისა და ქვეითთა ნაკადების მოძრაობის ორგანიზება.

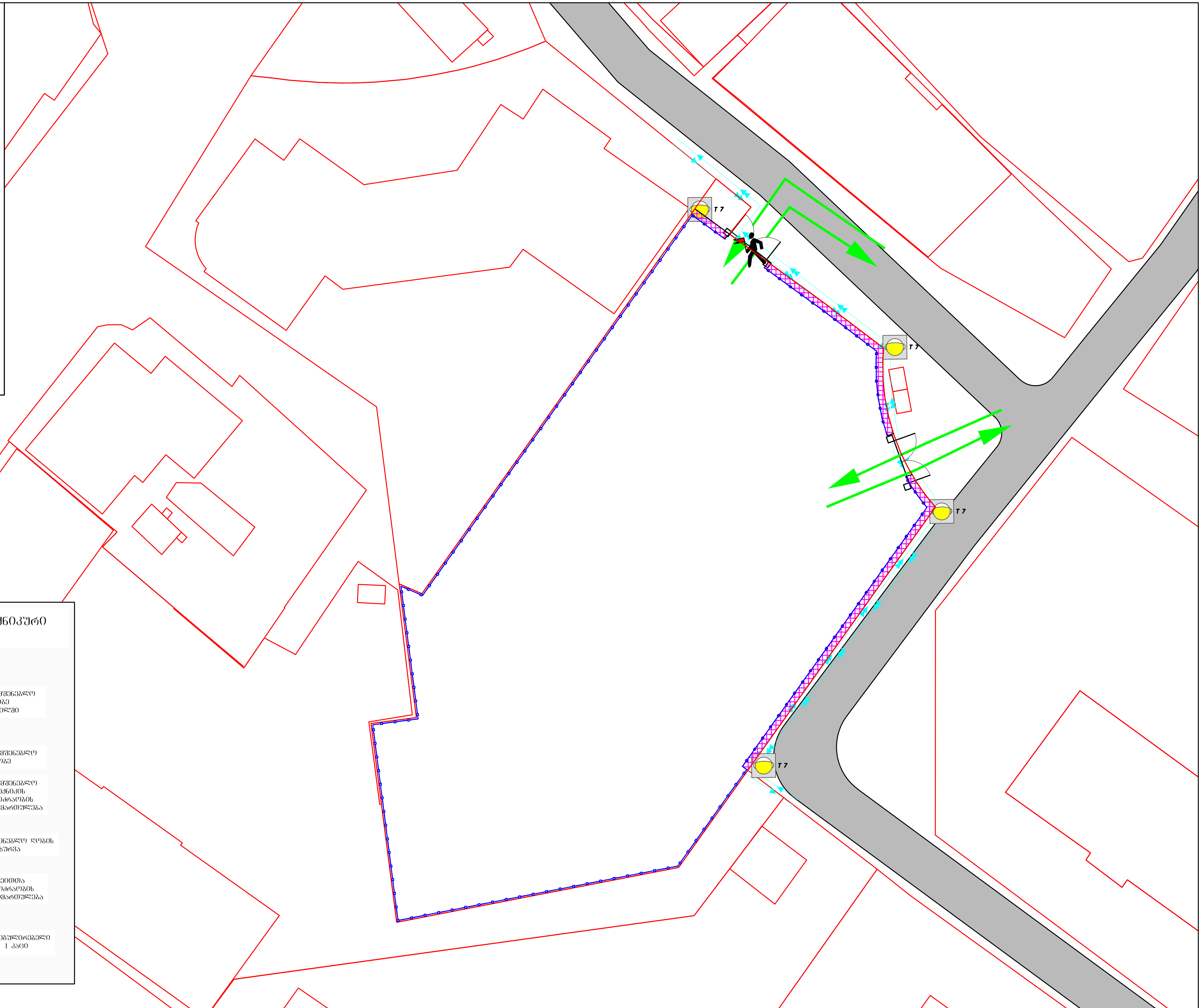

საგზაო მოძრაობის ორგანოზების ტექნიკური საშუალებები

1.5 / 72° / 2.0 / 2.40 / 1.2	სამშენებლო ღობე ჭრილში
	სამშენებლო ღობე
	სამშენებლო ტექნიკის მოძრაობის მიმართულება
	სამშენებლო ღობის გადახურვა
	ქვეითთა მოძრაობის მიმართულება
	მარეგულირებელი 1 კაცი
T 7	3 ცალი

შპს. „ტოგ" 405248557
დირექტორი: მარიამ დიხამინჯია მობ: 591 047 123
TOG

ქ. თბილისი, უსახელო ქუჩაზე, არსებული მიწის ნაკვეთზე ს/კ 01.10.13.040.046 მშენებლობის პერიოდში საგზაო მოძრაობის ორგანიზების დროებითი სქემა
. საკონტაქტო პირი: გაბრიელ გურგენიძე   ტელ.: 579720070

დამკვეთი: შპს "არქიგრამი"

საგზაო მოძრაობის ორგანიზების დროებითი სქემა

შენიშვნა:
დროებითი სქემა შედგენილია ვსნ "37 - 84" და საქართველოს კანონის „საგზაო მოძრაობის შესახებ“ მოთხოვნების შესაბამისად

1. გამაფრთხილებელი ზონის სიგრძე შეადგენს 50 მეტრს.
2. სამუშაო ზონის სიგრძე 40 და 55 მეტრი.
3. ბუფერული ზონა არ გვაქვს ვინაიდან სავალ ნაწილზე არ მიმდინარეობს საგზაო სამუშაოები
4. სავალი ნაწილის დახურული ზოლის სიგანე არ გვაქვს ვინაიდან სავალ ნაწილზე არ მიმდინარეობს საგზაო სამუშაოები
5. სამუშაოთა წარმოების ზონის სიგრძეარ გვაქვს ვინაიდან სავალ ნაწილზე არ მიმდინარეობს საგზაო სამუშაოები
6. სტაბილიზაციის ზონის სიგრძე არ გვაქვს ვინაიდან სავალ ნაწილზე არ მიმდინარეობს საგზაო სამუშაოები
7. ნახაზზე ნაჩვენებია მხოლოდ დროებითი საგზაო ნიშნები
8. მარეგულირებლის დანიშნულებაა მშენებლობის პერიოდში სამშენებლო ტექნიკისა და ქვეითთა ნაკადების მოძრაობის ორგანიზება.

საგზაო მოძრაობის ორგანიზების ტექნიკური საშუალებები

1.26	6 ცალი	1.5, 72°, 2.0, 2.40, 1.2	სამშენებლო ღობე ჭრილში
3.10	2 ცალი შენიშვნა: ს.ნ. 3.10 დამონტაჟებულია „საგზაო მოძრაობის შესახებ“ საქართველოს კანონის მე-2 მუხლის პირველი პუნქტის „ა“ ქვეპუნქტით დამტკიცებული დანართი №1-ის მე-3 პუნქტის 3.10 ქვეპუნქტის შესაბამისად		
40 3.24	3 ცალი		სამშენებლო ღობე
5.19.1	4 ცალი		ქვეითთა მოძრაობის მიმართულება
5.19.2	4 ცალი		სამშენებლო ტექნიკის მოძრაობის მიმართულება
45 м 8.2.1	3 ცალი		უსაფრთხოების ლენტი
			სამშენებლო ღობის გადახურვა
T 7	2 ცალი მარეგულირებელი 2 კაცი		დროებითი დამცავი ბარიერი ქვეითთათვის 2 ცალი

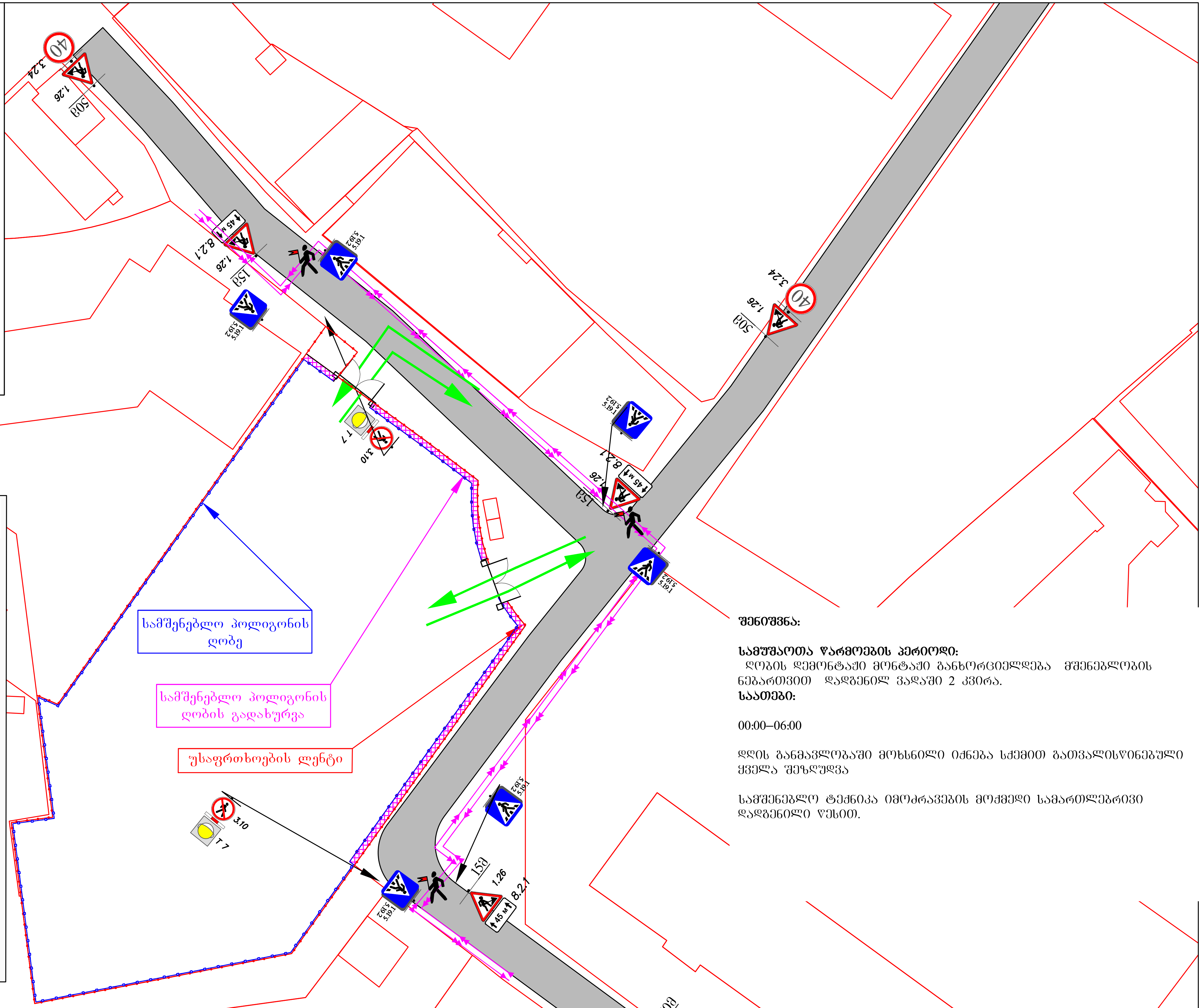

შენიშვნა:

სამუშაოთა წარმოების პერიოდი:
ღობის დემონტაჟი მონტაჟი განხორციელდება მშენებლობის ნებართვით დადგენილ ვადაში 2 კვირა.
საათები:

00:00–06:00

დღის განმავლობაში მოხსნილი იქნება სქემით გათვალისწინებული ყველა შეზღუდვა

სამშენებლო ტექნიკა იმოძრავებს მოქმედი სამართლებრივი დადგენილი წესით.

შპს. „ტოგ" 405248557 დირექტორი: მარიამ დიხამინჯია მობ: 591 047 123 TOG	სამშენებლო ღობის მონტაჟი-დემონტაჟის პერიოდში საგზაო მოძრაობის ორგანიზების დროებითი სქემა
ქ. თბილისი, უსახელო ქუჩის მიმდებარედ არსებული მიწის ნაკვეთზე ს/კ 01.10.13.040.046 სამშენებლო ღობის მონტაჟი-დემონტაჟის პერიოდში საგზაო მოძრაობის ორგანიზების დროებითი სქემა. საკონტაქტო პირი: გაბრიელ გურგენიძე ტელ.: 579720070	
დამკვეთი: შპს "არქიგრამი"	

შენიშვნა:
დროებითი სქემა შედგენილია ვსნ "37 - 84" და საქართველოს კანონის „საგზაო მოძრაობის შესახებ“ მოთხოვნების შესაბამისად

1. გამაფრთხილებელი ზონის სიგრძე შეადგენს 50 და 100 მეტრს.
2. სამუშაო ზონის სიგრძე გვაძლს 60 მეტრი
3. ბუფერული ზონა არ გვაძლს ვინაიდან სავალ ნაწილზე არ მიმდინარეობს საგზაო სამუშაოები
4. სავალი ნაწილის დახურული ზოლის სიგანე არ გვაძლს ვინაიდან სავალ ნაწილზე არ მიმდინარეობს საგზაო სამუშაოები
5. სამუშაოთა წარმოების ზონის სიგრძეარ გვაძლს ვინაიდან სავალ ნაწილზე არ მიმდინარეობს საგზაო სამუშაოები
6. სტაბილიზაციის ზონის სიგრძე არ გვაძლს ვინაიდან სავალ ნაწილზე არ მიმდინარეობს საგზაო სამუშაოები
7. ნახაზზე ნაჩვენებია მხოლოდ დროებითი საგზაო ნიშნები
8. მარეგულირებლის დანიშნულებაა მშენებლობის პერიოდში სამშენებლო ტექნიკისა და ქვეითთა ნაკადების მოძრაობის ორგანიზება.

საგზაო მოძრაობის ორგანიზების ტექნიკური საშუალებები

1.26	5 ცალი	10 м 8.2.1	3 ცალი
3.10	2 ცალი შენიშვნა: ს.ნ. 3.10 დამორგებულია „საგზაო მოძრაობის შესახებ“ საქართველოს კანონის მუხ2 მუხლის პირველი პუნქტის „ა“ ქვეპუნქტით დამტკიცებული დანართი №1-ის მუხ3 პუნქტის 3.10 ქვეპუნქტის შესაბამისად		
		ქვეითთა მოძრაობის მიმართულება	
		შესაფრთხეების ლენტი	
40 3.24	3 ცალი		
		დროებითი დამცავი ბარიერი ქვეითთათვის 2 ცალი	
		მარეგულირებელი 3 კაცი	
5.19.1	4 ცალი		
		T 7	2 ცალი
5.19.2	4 ცალი		

126.7 m²

2,117.9 m²

შპს. „ტოგ“ 405248557 დირექტორი: მარიამ დიასამიძია მობ: 591 047 123	TOG
ქ. თბილისი, შახალო ქუჩის მიმდებარედ არსებული მიწის ნაკვეთზე ს/კ 01.10.13.040.046 შესახვლელ-გამოსასვლელი გზის მოწყობის პერიოდში საგზაო მოძრაობის ორგანიზების დროებითი სქემა საკონტაქტო პირი: გაბრიელ შურგაიძე ტელ.: 579720070	შესახვლელ-გამოსასვლელი გზის მოწყობის პერიოდში საგზაო მოძრაობის ორგანიზების დროებითი სქემა
დამკვეთი: შპს "არქიბრამი"	

TOG01180100231O

შენიშვნა:
საპროექტო ტერიტორიის შესასვლელ-გამოსასვლელები მოწყობილია „საგზაო მოძრაობის შესახებ“ საქართველოს კანონისა და საქართველოს მთავრობის მთავრობის 2016 წლის 28 იანვრის №41-ე დადგენილების შესაბამისად

მოსაწყობია ტროტუარი სამშენებლო ობიექტთან მისასვლელ არსებული გზის გასწვრივ სიგანით არანაკლებ 2.5 მ

მოსაწყობი გზა

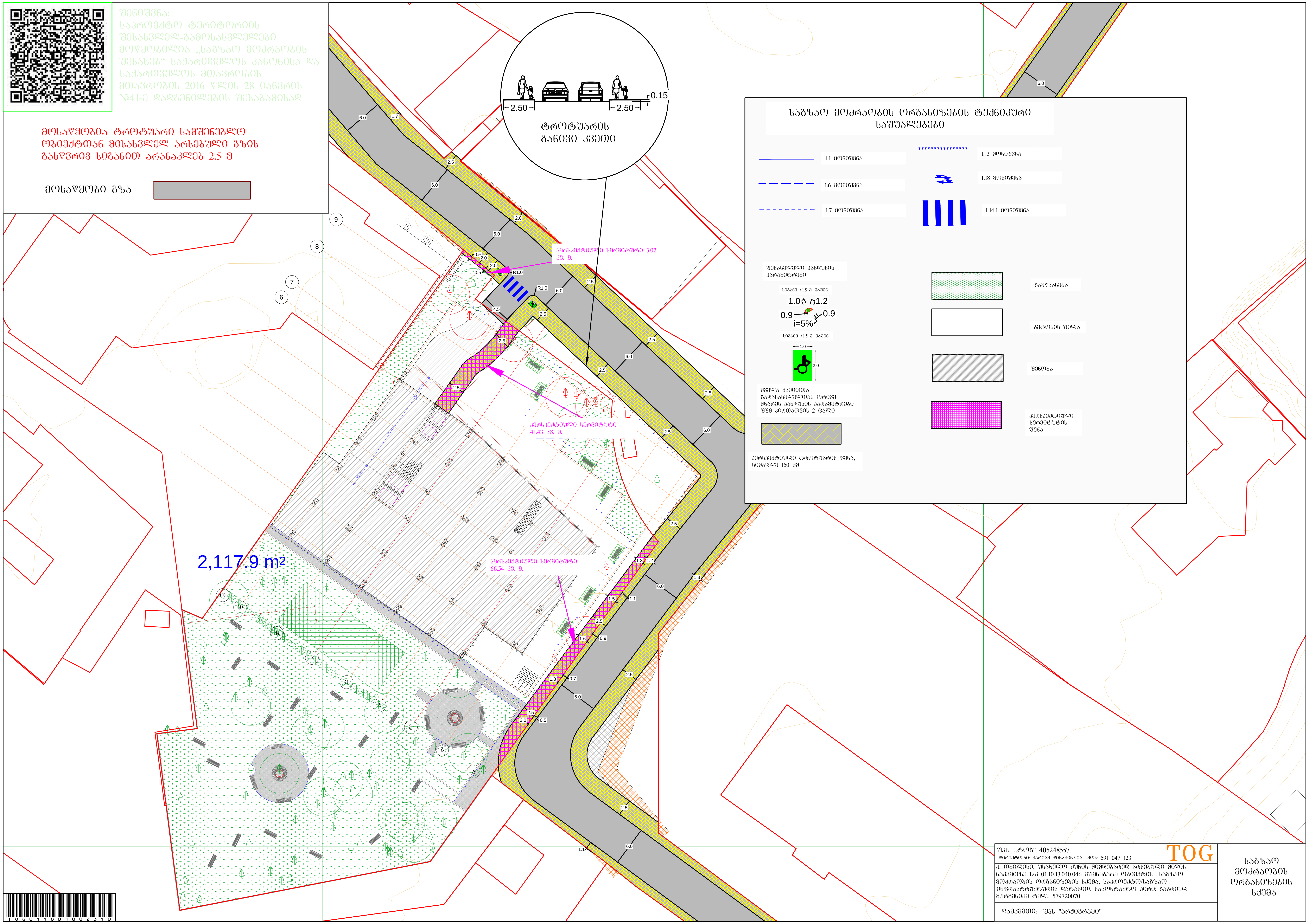

საგზაო მოძრაობის ორგანიზების ტექნიკური საშუალებები

1.1 მონიშვნა
1.6 მონიშვნა
1.7 მონიშვნა
1.13 მონიშვნა
1.18 მონიშვნა
1.14.1 მონიშვნა

შესასვლელი პანდუსის პარამეტრები
სიგანე <1.5 მ. მაშინ
1.0 1.2
0.9 0.9
i=5%
სიგანე >1.5 მ. მაშინ
1.0
2.0

ყველა ქვეითთა გადასასვლელთან ორივე მხარეს პანდუსის პარამეტრები შშმ პირთათვის 2 ცალი

პერსპექტიული ტროტუარის ზენა, სიმაღლე 150 მმ

გამწვანება
ბეტონის ფილა
შენობა
პერსპექტიული სერვიტუტის ზენა

შპს. „ტოგ" 405248557
დირექტორი: მარიამ დიხამინჯია მობ: 591 047 123
TOG

ქ. თბილისი, უსახელო ქუჩის მიმდებარედ არსებული მიწის ნაკვეთზე ს/კ 01.10.13.040.046 მშენებარე ობიექტის საგზაო მოძრაობის ორგანიზების სქემა, საპროექტო/საგზაო ინფრასტრუქტურის დატანით. საკონტაქტო პირი: გაბრიელ გურგენიძე ტელ.: 579720070

დამკვეთი: შპს "არქიგრამი"

საგზაო მოძრაობის ორგანიზების სქემა