ЗЛМЯЛЯМЛЛ ЭЕбЛЛЗЗЬЛ

ЗЛЛЯЛЬЛЛЛ ЬЭЕЛЬЬЬЛ

ЛЛЯЛЛЬЛЛЛ ЬЭЕЛЬЬЬЛ

ЛЛЯЛЛЬЛЛЛ ЬЭЕЛЬЬЬ

ԱՇԽԱՏԱՆՔԱՅԻՆ ՆԱԽԱԳԻԾ

**ՀԱՄԱՅՆԱՊԱՏԿԱՆ ՇԻՆԱՐԱՐԱԿԱՆ ԼՈՒԾՈՒՄՆԵՐ

Проектиране:
„ЗАЛЕТ"
ЗЛАТКО ДЕЛЧЕВ
4019654781
инж. ДЕЛЧЕВ

Част:
АРХИТЕКТУРНА ЧАСТ

Фаза:
ТЕХНИЧЕСКИ ПРОЕКТ

Обект:
ЖИЛИЩНА СГРАДА
ЗА ПОСТОЯННО ЖИВЕЕНЕ

Адрес:
гр. Пловдив, ж.к. Тракия
ул. „Васил Левски" №82
ПИ с идентификатор 56784.533.1.9.36.001

Мащаб: 1:100

Дата: Септември 2025 г.

Чертеж:
ПЛАН НА ПОКРИВА
КОТА +9.30 ОТ ТЕРЕН

Проектиране:
„ЗАЛЕТ"
ЗЛАТКО ДЕЛЧЕВ
4019654781
инж. ДЕЛЧЕВ

Част:
АРХИТЕКТУРНА ЧАСТ

Фаза:
ТЕХНИЧЕСКИ ПРОЕКТ

Обект:
ЖИЛИЩНА СГРАДА
ЗА ПОСТОЯННО ЖИВЕЕНЕ

Адрес:
гр. Пловдив, ж.к. Тракия
ул. „Васил Левски" №82
ПИ с идентификатор 56784.533.1.9.36.001.533

Мащаб: 1:100

Дата: Септември 2025 г.

Чертеж:
ПЛАН НА ПОКРИВА
КОТА +9.30 ОТ ТЕРЕН

Проектиране:
„ЗАЛЕТ"
ЗЛАТКО ДЕЛЧЕВ
4019654781
инж. ДЕЛЧЕВ

Част:
АРХИТЕКТУРНА ЧАСТ

Фаза:
ТЕХНИЧЕСКИ ПРОЕКТ

Обект:
ЖИЛИЩНА СГРАДА
ЗА ПОСТОЯННО ЖИВЕЕНЕ

Адрес:
гр. Пловдив, ж.к. Тракия
ул. „Васил Левски" №82
ПИ с идентификатор 56784.533.1.9.36.001.533

Мащаб: 1:100

Дата: Септември 2025 г.

Чертеж:
ПЛАН НА ПОКРИВА
КОТА +9.30 ОТ ТЕРЕН

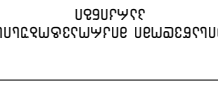

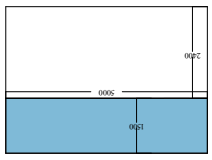

ДЪРВЕНА ДОГРАМА		
ПВЦ ДОГРАМА ЦВЯТ ОРЕХ	1	1157 ⊕
ПВЦ ДОГРАМА ЦВЯТ ОРЕХ	2	93
ПВЦ ДОГРАМА ЦВЯТ ОРЕХ	3	14

ВЪНШНА ДЪРВЕНА ДОГРАМА ЦВЯТ ОРЕХ

ВЪТРЕШНА ДЪРВЕНА ДОГРАМА ЦВЯТ ОРЕХ

ВЪНШНА ПВЦ ДОГРАМА ЦВЯТ ОРЕХ

ВЪТРЕШНА ПВЦ ДОГРАМА ЦВЯТ ОРЕХ

ВЪНШНА ДЪРВЕНА ДОГРАМА ЦВЯТ ОРЕХ

ВЪТРЕШНА ДЪРВЕНА ДОГРАМА ЦВЯТ ОРЕХ

ВЪНШНА ПВЦ ДОГРАМА ЦВЯТ ОРЕХ

ВЪТРЕШНА ПВЦ ДОГРАМА ЦВЯТ ОРЕХ

Проектиране:
„ЗАЛЕТ"
ЗЛАТКО ДЕЛЧЕВ
4019654781
инж. ДЕЛЧЕВ

Част:
АРХИТЕКТУРНА ЧАСТ

Фаза:
ТЕХНИЧЕСКИ ПРОЕКТ

Обект:
ЖИЛИЩНА СГРАДА
ЗА ПОСТОЯННО ЖИВЕЕНЕ

Адрес:
гр. Пловдив, ж.к. Тракия
ул. „Васил Левски" №82
ПИ с идентификатор 56784.533.1.9.36.001.533

Мащаб: 1:100

Дата: Септември 2025 г.

Чертеж:
ПЛАН НА ПОКРИВА
КОТА +9.30 ОТ ТЕРЕН

Проектиране:
„ЗАЛЕТ"
ЗЛАТКО ДЕЛЧЕВ
4019654781
инж. ДЕЛЧЕВ

Част:
АРХИТЕКТУРНА ЧАСТ

Фаза:
ТЕХНИЧЕСКИ ПРОЕКТ

Обект:
ЖИЛИЩНА СГРАДА
ЗА ПОСТОЯННО ЖИВЕЕНЕ

Адрес:
гр. Пловдив, ж.к. Тракия
ул. „Васил Левски" №82
ПИ с идентификатор 56784.533.1.9.36.001.533

Мащаб: 1:100

Дата: Септември 2025 г.

Чертеж:
ПЛАН НА ПОКРИВА
КОТА +9.30 ОТ ТЕРЕН

artytechs.

ԱՇԽԱՏԱՆՔԱՅԻՆ ՀԱՄԱԼԻՐ
ՀԱՄԱՁԱՅՆԵՑՎԱԾ ՀԱՄԱՁԱՅՆԱԳՐԻ ՀԱՄԱՐ

ՀԱՄԱՁԱՅՆԱԳՐԻ ՀԱՄԱՐ:
ՀԱՄԱՁԱՅՆԱԳՐԻ ԱՄՍԱԹԻՎ:

ՀԱՄԱՁԱՅՆԱԳՐՈՂ ԿՈՂՄԵՐ:
ՀԱՅԱՍՏԱՆԻ ՀԱՆՐԱՊԵՏՈՒԹՅԱՆ ԱՐՄԱՎԻՐԻ ՄԱՐԶԻ ՀԱՄԱՅՆՔԱՊԵՏԱՐԱՆ
ՀԱՍՑԵ N 82
Ա.Հ: 01.19.36.001.533

ՀԱՄԱՁԱՅՆԱԳՐԻ ՀԱՄԱՐ:
ՀԱՄԱՁԱՅՆԱԳՐԻ ԱՄՍԱԹԻՎ:

ՀԱՄԱՁԱՅՆԱԳՐՈՂ ԿՈՂՄԵՐ:
ՀԱՅԱՍՏԱՆԻ ՀԱՆՐԱՊԵՏՈՒԹՅԱՆ ԱՐՄԱՎԻՐԻ ՄԱՐԶԻ ՀԱՄԱՅՆՔԱՊԵՏԱՐԱՆ
ՀԱՍՑԵ N 82
Ա.Հ: 01.19.36.001.533

ԱՇԽԱՏԱՆՔԱՅԻՆ ՀԱՄԱԼԻՐ
ՀԱՄԱՁԱՅՆԵՑՎԱԾ ՀԱՄԱՁԱՅՆԱԳՐԻ ՀԱՄԱՐ

ՀԱՄԱՁԱՅՆԱԳՐԻ ՀԱՄԱՐ:
ՀԱՄԱՁԱՅՆԱԳՐԻ ԱՄՍԱԹԻՎ:

ՀԱՄԱՁԱՅՆԱԳՐՈՂ ԿՈՂՄԵՐ:
ՀԱՅԱՍՏԱՆԻ ՀԱՆՐԱՊԵՏՈՒԹՅԱՆ ԱՐՄԱՎԻՐԻ ՄԱՐԶԻ ՀԱՄԱՅՆՔԱՊԵՏԱՐԱՆ
ՀԱՍՑԵ N 82
Ա.Հ: 01.19.36.001.533

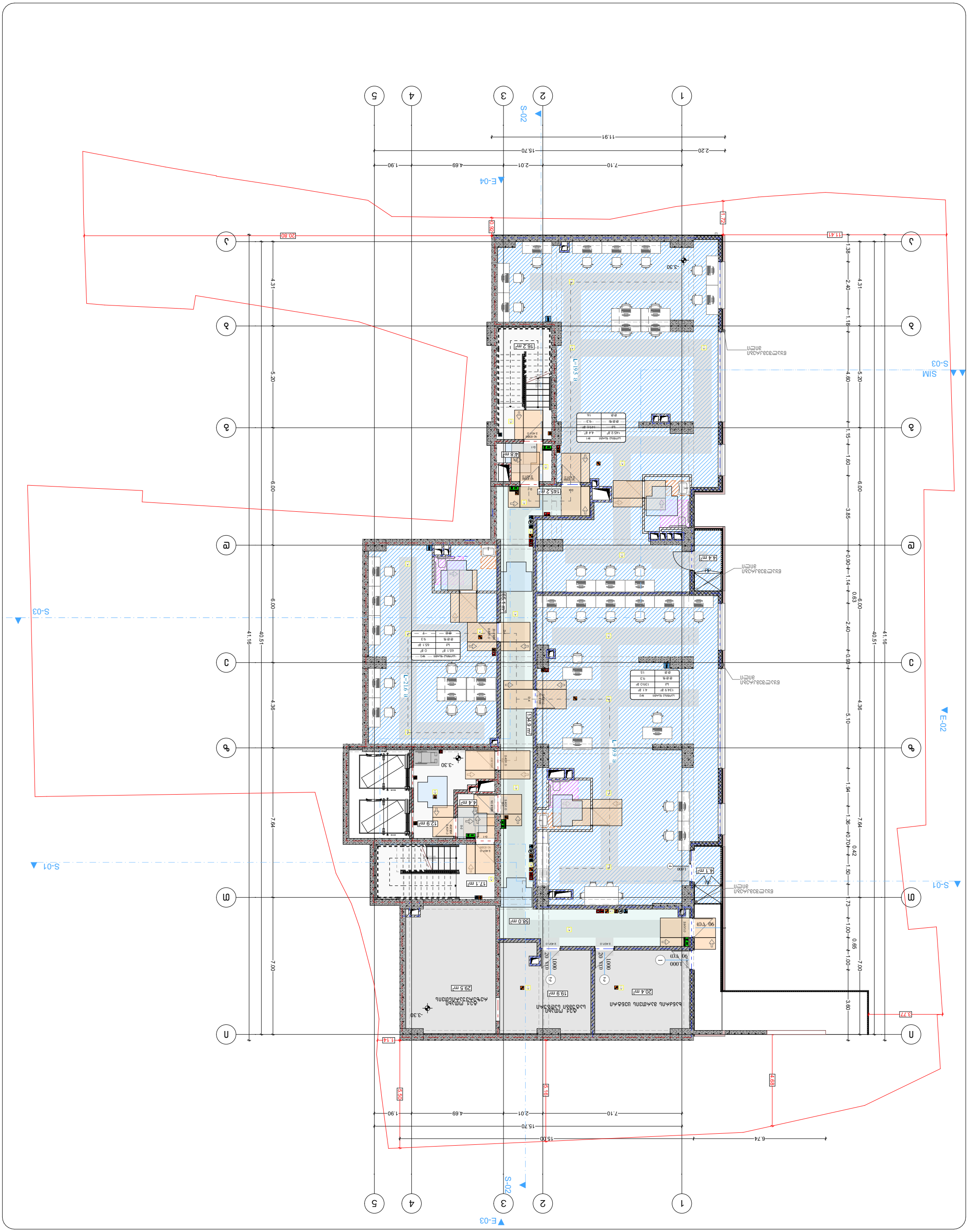

מהנדס:	ד"ר אחמד "אחמד" ת.ז. 401965478 רישיון מהנדס אזרחי מס':
מתכנן שלד:	משרד מהנדסים אלמגור ושות' בע"מ רח' הברזל 3, תל אביב
מתכנן אדריכלות:	משרד אדריכלים ברנע ושות' בע"מ רח' הברזל 3, תל אביב
יועץ:	מכון התקנים הישראלי רח' הברזל 3, תל אביב
יועץ:	מכון התקנים הישראלי רח' הברזל 3, תל אביב

תוכנית קומת גג

מספר תוכנית:	01.19.36.001.533
שלב:	היתר, N 82
קנה מידה:	1:50

מתכנן:	משרד אדריכלים ברנע ושות' בע"מ
תאריך:	מרץ 2025

מקרא

- גבול מגרש
- קו בניין
- קיר חדש
- קיר קיים
- קיר להריסה
- מעקה
- פרגולה
- מדרגות
- מעלית
- פתח בגג
- מרזב
- צנרת ניקוז
- מיכל מים
- יחידת מיזוג אוויר
- פאנל סולארי
- מערכת סולארית
- מערכת פוטו-וולטאית
- מערכת ביוגז
- מערכת גשר חשמלי
- מערכת מים
- מערכת ביוב
- מערכת ניקוז
- מערכת כיבוי אש
- מערכת גז
- מערכת חשמל
- מערכת תקשורת
- מערכת מיזוג אוויר
- מערכת חימום
- מערכת קירור
- מערכת אוורור
- מערכת סינון
- מערכת חיטוי
- מערכת ניטור
- מערכת בקרה
- מערכת אבטחה
- מערכת כריזה
- מערכת גילוי אש
- מערכת גילוי עשן
- מערכת גילוי גז
- מערכת גילוי מים
- מערכת גילוי תנועה
- מערכת גילוי חום
- מערכת גילוי קרינה
- מערכת גילוי רעידות
- מערכת גילוי לחץ
- מערכת גילוי טמפרטורה
- מערכת גילוי לחות
- מערכת גילוי גזים
- מערכת גילוי חומרים מסוכנים
- מערכת גילוי חומרים רדיואקטיביים
- מערכת גילוי חומרים נפיצים
- מערכת גילוי חומרים דליקים
- מערכת גילוי חומרים רעילים
- מערכת גילוי חומרים מאכלים
- מערכת גילוי חומרים מזיקים
- מערכת גילוי חומרים מסרטנים
- מערכת גילוי חומרים מוטגניים
- מערכת גילוי חומרים טרטוגניים
- מערכת גילוי חומרים אלרגניים
- מערכת גילוי חומרים רגישים
- מערכת גילוי חומרים פוטוסנסיטיביים
- מערכת גילוי חומרים פוטוטוקסיים
- מערכת גילוי חומרים פוטואלרגניים
- מערכת גילוי חומרים פוטוקרצינוגניים
- מערכת גילוי חומרים פוטומוטגניים
- מערכת גילוי חומרים פוטוטרטוגניים
- מערכת גילוי חומרים פוטואלרגניים
- מערכת גילוי חומרים פוטוסנסיטיביים
- מערכת גילוי חומרים פוטוטוקסיים
- מערכת גילוי חומרים פוטואלרגניים
- מערכת גילוי חומרים פוטוקרצינוגניים
- מערכת גילוי חומרים פוטומוטגניים
- מערכת גילוי חומרים פוטוטרטוגניים
- מערכת גילוי חומרים פוטואלרגניים

מספר	שם
1	קומת גג
2	קומת טיפוסית
3	קומת קרקע
4	קומת מרתף
5	קומת מרתף
6	קומת מרתף
7	קומת מרתף
8	קומת מרתף
9	קומת מרתף
10	קומת מרתף
11	קומת מרתף
12	קומת מרתף
13	קומת מרתף
14	קומת מרתף
15	קומת מרתף
16	קומת מרתף
17	קומת מרתף
18	קומת מרתף
19	קומת מרתף
20	קומת מרתף
21	קומת מרתף
22	קומת מרתף
23	קומת מרתף
24	קומת מרתף
25	קומת מרתף
26	קומת מרתף
27	קומת מרתף
28	קומת מרתף
29	קומת מרתף
30	קומת מרתף
31	קומת מרתף
32	קומת מרתף
33	קומת מרתף
34	קומת מרתף
35	קומת מרתף
36	קומת מרתף
37	קומת מרתף
38	קומת מרתף
39	קומת מרתף
40	קומת מרתף
41	קומת מרתף
42	קומת מרתף
43	קומת מרתף
44	קומת מרתף
45	קומת מרתף
46	קומת מרתף
47	קומת מרתף
48	קומת מרתף
49	קומת מרתף
50	קומת מרתף
51	קומת מרתף
52	קומת מרתף
53	קומת מרתף
54	קומת מרתף
55	קומת מרתף
56	קומת מרתף
57	קומת מרתף
58	קומת מרתף
59	קומת מרתף
60	קומת מרתף
61	קומת מרתף
62	קומת מרתף
63	קומת מרתף
64	קומת מרתף
65	קומת מרתף
66	קומת מרתף
67	קומת מרתף
68	קומת מרתף
69	קומת מרתף
70	קומת מרתף
71	קומת מרתף
72	קומת מרתף
73	קומת מרתף
74	קומת מרתף
75	קומת מרתף
76	קומת מרתף
77	קומת מרתף
78	קומת מרתף
79	קומת מרתף
80	קומת מרתף
81	קומת מרתף
82	קומת מרתף
83	קומת מרתף
84	קומת מרתף
85	קומת מרתף
86	קומת מרתף
87	קומת מרתף
88	קומת מרתף
89	קומת מרתף
90	קומת מרתף
91	קומת מרתף
92	קומת מרתף
93	קומת מרתף
94	קומת מרתף
95	קומת מרתף
96	קומת מרתף
97	קומת מרתף
98	קומת מרתף
99	קומת מרתף
100	קומת מרתף

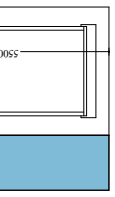

חתך A-A

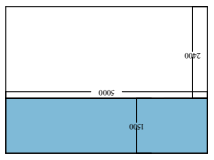

חתך B-B

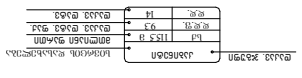

Αριθμός Σχεδίου
Α.Δ.Π.Ε.

Τίτλος Σχεδίου
ΑΝΑΠΤΥΞΙΑΚΟ ΣΧΕΔΙΟ ΚΑΛΥΨΗΣ

Κλίμακα
1:100

Αριθμός Φακέλου Αδείας Δόμησης:
Δ.Δ.: 01.19.36.001.533
ΑΔΑ: Ψ82Ω4653ΠΓ-ΣΑΡ

Ιδιοκτήτης:
ΔΗΜΟΣΙΟ ΚΟΛΥΜΒΗΤΗΡΙΟ ΚΑΙ ΑΘΛΗΤΙΚΕΣ ΕΓΚΑΤΑΣΤΑΣΕΙΣ ΔΗΜΟΥ ΑΡΓΟΥΣ ΟΡΕΣΤΙΚΟΥ

Μελετητής Αρχιτέκτων Μηχανικός:
ΑΝΔΡΕΑΣ ΓΕΩΡΓΙΟΥ ΚΑΡΑΓΙΑΝΝΗΣ
Α.Μ. ΤΕΕ 146478

Συνεργάτες Μελετητές:
Πολιτικός Μηχανικός Δρ. Δημήτριος Κ. Μπαλαμώτης
Α.Μ. ΤΕΕ 126478
Ηλεκτρολόγος Μηχανικός Ιωάννης Γ. Κωνσταντόπουλος
Α.Μ. ΤΕΕ 76478

Κάτοψη Δώματος

Κλίμακα 1:100

Ημερομηνία Μάιος 2025 Ε.

Αρχιτεκτονικά Σχέδια
Ο.Τ.00 Επέμβαση

arhytechs.

Σχεδιάγραμμα Υλικών Δαπέδων

Κωδικός	Περιγραφή	Εμβαδόν
Δ1	Πλακίδια Φυσικού Λίθου	1157.9 m²
Δ2	Πλακίδια Φυσικού Λίθου	1157.9 m²
Δ3	Πλακίδια Φυσικού Λίθου	1157.9 m²
Δ4	Πλακίδια Φυσικού Λίθου	1157.9 m²

Σχεδιάγραμμα Υλικών Κουφωμάτων

Κωδικός	Περιγραφή	Εμβαδόν
Κ1	Αλουμινίου Κλωστή	438.1 m²
Κ2	Αλουμινίου Κλωστή	446.6 m²
Κ3	Αλουμινίου Κλωστή	438.1 m²
Κ4	Αλουμινίου Κλωστή	446.6

ԱՇԽԱՏԱՆՔԱՅԻՆ ՀԱՄԱԿԱՐԳԵՐ ԵՎ ՏԵԽՆԻԿԱԿԱՆ ՊԱՅՄԱՆԱԳԻՐ

ՀԱՄԱՁԱՅՆԵՑՎԱԾ ԱՇԽԱՏԱՆՔԱՅԻՆ ՆԱԽԱԳԻԾ

ՇԻՆԱՐԱՐԱԿԱՆ ԲԱԺԻՆ

ՀԱՏԱԿԱԳԾԱՅԻՆ ՊԼԱՆ

ք. Երևան, Արաբկիր վարչական շրջան, Ա. Ալիխանյան փող., N 82
ՀՀ, Ք. Երևան, Արաբկիր վարչական շրջան, Ա. Ալիխանյան փող., N 82
Ա.Հ.: 01.19.36.001.533

ՊԱՏՎԻՐԱՏՈՒ:
ՀՀ ԱՇԽԱՏԱՆՔԱՅԻՆ ՆԱԽԱՐԱՐՈՒԹՅԱՆ ՔԱՂԱՔԱՇԻՆՈՒԹՅԱՆ ԵՎ ՏԵՐԻՏՈՐԻԱՅԻ ԿԱՌԱՎԱՐՄԱՆ ՊԵՏԱԿԱՆ ԾԱՌԱՅՈՒԹՅԱՆ ՂԵԿԱՎԱՐ

ՀԱՄԱՁԱՅՆԵՑՎԱԾ:
ՀՀ ԱՇԽԱՏԱՆՔԱՅԻՆ ՆԱԽԱՐԱՐՈՒԹՅԱՆ ՔԱՂԱՔԱՇԻՆՈՒԹՅԱՆ ԵՎ ՏԵՐԻՏՈՐԻԱՅԻ ԿԱՌԱՎԱՐՄԱՆ ՊԵՏԱԿԱՆ ԾԱՌԱՅՈՒԹՅԱՆ ՏԱՐԱԾՔԱՅԻՆ ԲԱԺՆԻ ՊԵՏ
ՀՀ, Ք. Երևան, Կենտրոն վարչական շրջան, Ա. Ալիխանյան փող., N 23, 4019653478

ՊԱՏՎԻՐԱՏՈՒ:
ՀՀ ԱՇԽԱՏԱՆՔԱՅԻՆ ՆԱԽԱՐԱՐՈՒԹՅԱՆ ՔԱՂԱՔԱՇԻՆՈՒԹՅԱՆ ԵՎ ՏԵՐԻՏՈՐԻԱՅԻ ԿԱՌԱՎԱՐՄԱՆ ՊԵՏԱԿԱՆ ԾԱՌԱՅՈՒԹՅԱՆ ՂԵԿԱՎԱՐ

ՀԱՄԱՁԱՅՆԵՑՎԱԾ:
ՀՀ ԱՇԽԱՏԱՆՔԱՅԻՆ ՆԱԽԱՐԱՐՈՒԹՅԱՆ ՔԱՂԱՔԱՇԻՆՈՒԹՅԱՆ ԵՎ ՏԵՐԻՏՈՐԻԱՅԻ ԿԱՌԱՎԱՐՄԱՆ ՊԵՏԱԿԱՆ ԾԱՌԱՅՈՒԹՅԱՆ ՏԱՐԱԾՔԱՅԻՆ ԲԱԺՆԻ ՊԵՏ

ՀՀ	115.7 մ	93	ՀՀ, ք. Երևան, Կենտրոն վարչական շրջան, Ա. Ալիխանյան փող., N 23, 4019653478
ՀՀ	115.7 մ	93	ՀՀ, ք. Երևան, Կենտրոն վարչական շրջան, Ա. Ալիխանյան փող., N 23, 4019653478

ՀԱՏԱԿԱԳԾԱՅԻՆ ՊԼԱՆ

**ՀԱՐԿԱՅԻՆ

ანაგრაფიკული ცნობარი

ანაგრაფიკული ცნობარის ფურცლების ნუმერაცია იწყება ანაგრაფიკული ცნობარის პირველი ფურცლიდან

ობიექტი:

ობიექტის მისამართი: ქ. თბილისი, ჭავჭავაძის გამზირი N 82
კად.ნ.: 01.19.36.001.533

დამკვეთი:

შპს "ვარიო"
საიდენტიფიკაციო კოდი: 401965478
ელ.ფოსტა: [illegible]

ავტორი:

არქიტექტორი: [illegible]

ინჟინერი:

ინჟინერი: [illegible]

ნახაზის დასახელება:

ანაგრაფიკული ცნობარის ნახაზების ნუმერაცია იწყება ანაგრაფიკული ცნობარის პირველი ფურცლიდან

ნახაზების ნუმერაცია:

ნახაზის დასახელება	ზომა	ფურცლების რაოდენობა	შენიშვნა
ანაგრაფიკული ცნობარის ფურცლების ნუმერაცია იწყება ანაგრაფიკული ცნობარის პირველი ფურცლიდან	A4	1	

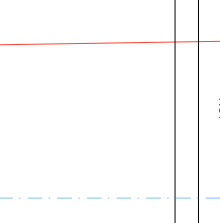

ანაგრაფიკული ცნობარის ფურცლების ნუმერაცია იწყება ანაგრაფიკული ცნობარის პირველი ფურცლიდან

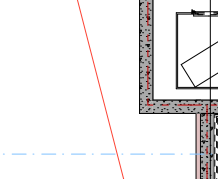

ანაგრაფიკული ცნობარის ფურცლების ნუმერაცია იწყება ანაგრაფიკული ცნობარის პირველი ფურცლიდან

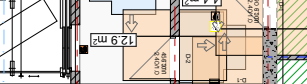

ანაგრაფიკული ცნობარის ფურცლების ნუმერაცია იწყება +7.30 ანაგრაფიკული ცნობარის პირველი ფურცლიდან

ანაგრაფიკული ცნობარის ფურცლების ნუმერაცია იწყება ანაგრაფიკული ცნობარის პირველი ფურცლიდან 2025 წ.

artytechs.

ΔΙΑΓΡΑΜΜΑ ΚΛΙΜΑΚΟΣΤΑΣΙΟΥ ΚΑΙ ΑΝΑΛΥΤΙΚΗ ΚΑΤΑΣΤΑΣΗ ΠΑΡΟΧΩΝ

ΑΝΑΛΥΤΙΚΗ ΚΑΤΑΣΤΑΣΗ ΠΑΡΟΧΩΝ

ΔΙΑΓΡΑΜΜΑ ΚΛΙΜΑΚΟΣΤΑΣΙΟΥ ΚΑΙ ΑΝΑΛΥΤΙΚΗ ΚΑΤΑΣΤΑΣΗ ΠΑΡΟΧΩΝ

ΚΛΙΜΑΚΟΣΤΑΣΙΟ ΔΩΔΕΚΑ
+10.60 ΕΠΙΠΕΔΟ ΔΑΠΕΔΟΥ

ΠΙΝΑΚΑΣ ΠΑΡΟΧΩΝ

ΚΩΔ.	ΠΕΡΙΓΡΑΦΗ	ΤΕΜ.
1	ΚΛΙΜΑΚΟΣΤΑΣΙΟ ΔΩΔΕΚΑ	1
2	ΚΛΙΜΑΚΟΣΤΑΣΙΟ ΔΩΔΕΚΑ	1
3	ΚΛΙΜΑΚΟΣΤΑΣΙΟ ΔΩΔΕΚΑ	1
4	ΚΛΙΜΑΚΟΣΤΑΣΙΟ ΔΩΔΕΚΑ	1

ΣΗΜΕΙΩΣΕΙΣ

1. ΟΛΕΣ ΟΙ ΔΙΑΣΤΑΣΕΙΣ ΣΕ ΜΕΤΡΑ (m) ΕΚΤΟΣ ΑΝ ΑΝΑΦΕΡΕΤΑΙ ΑΛΛΙΩΣ.
2. ΟΙ ΣΤΑΘΜΕΣ ΕΙΝΑΙ ΣΕ ΜΕΤΡΑ (m) ΑΠΟ ΤΟ ΕΠΙΠΕΔΟ ΑΝΑΦΟΡΑΣ.
3. ΟΙ ΔΙΑΣΤΑΣΕΙΣ ΤΩΝ ΑΝΟΙΓΜΑΤΩΝ ΕΙΝΑΙ ΣΕ ΕΚΑΤΟΣΤΑ (cm).
4. ΟΙ ΔΙΑΣΤΑΣΕΙΣ ΤΩΝ ΔΟΚΩΝ ΕΙΝΑΙ ΣΕ ΕΚΑΤΟΣΤΑ (cm).
5. ΟΙ ΔΙΑΣΤΑΣΕΙΣ ΤΩΝ ΚΟΛΩΝΩΝ ΕΙΝΑΙ ΣΕ ΕΚΑΤΟΣΤΑ (cm).
6. ΟΙ ΔΙΑΣΤΑΣΕΙΣ ΤΩΝ ΔΟΚΩΝ ΕΙΝΑΙ ΣΕ ΕΚΑΤΟΣΤΑ (cm).
7. ΟΙ ΔΙΑΣΤΑΣΕΙΣ ΤΩΝ ΚΟΛΩΝΩΝ ΕΙΝΑΙ ΣΕ ΕΚΑΤΟΣΤΑ (cm).
8. ΟΙ ΔΙΑΣΤΑΣΕΙΣ ΤΩΝ ΔΟΚΩΝ ΕΙΝΑΙ ΣΕ ΕΚΑΤΟΣΤΑ (cm).
9. ΟΙ ΔΙΑΣΤΑΣΕΙΣ ΤΩΝ ΚΟΛΩΝΩΝ ΕΙΝΑΙ ΣΕ ΕΚΑΤΟΣΤΑ (cm).
10. ΟΙ ΔΙΑΣΤΑΣΕΙΣ ΤΩΝ ΔΟΚΩΝ ΕΙΝΑΙ ΣΕ ΕΚΑΤΟΣΤΑ (cm).
11. ΟΙ ΔΙΑΣΤΑΣΕΙΣ ΤΩΝ ΚΟΛΩΝΩΝ ΕΙΝΑΙ ΣΕ ΕΚΑΤΟΣΤΑ (cm).
12. ΟΙ ΔΙΑΣΤΑΣΕΙΣ ΤΩΝ ΔΟΚΩΝ ΕΙΝΑΙ ΣΕ ΕΚΑΤΟΣΤΑ (cm).
13. ΟΙ ΔΙΑΣΤΑΣΕΙΣ ΤΩΝ ΚΟΛΩΝΩΝ ΕΙΝΑΙ ΣΕ ΕΚΑΤΟΣΤΑ (cm).
14. ΟΙ ΔΙΑΣΤΑΣΕΙΣ ΤΩΝ ΔΟΚΩΝ ΕΙΝΑΙ ΣΕ ΕΚΑΤΟΣΤΑ (cm).
15. ΟΙ ΔΙΑΣΤΑΣΕΙΣ ΤΩΝ ΚΟΛΩΝΩΝ ΕΙΝΑΙ ΣΕ ΕΚΑΤΟΣΤΑ (cm).
16. ΟΙ ΔΙΑΣΤΑΣΕΙΣ ΤΩΝ ΔΟΚΩΝ ΕΙΝΑΙ ΣΕ ΕΚΑΤΟΣΤΑ (cm).
17. ΟΙ ΔΙΑΣΤΑΣΕΙΣ ΤΩΝ ΚΟΛΩΝΩΝ ΕΙΝΑΙ ΣΕ ΕΚΑΤΟΣΤΑ (cm).
18. ΟΙ ΔΙΑΣΤΑΣΕΙΣ ΤΩΝ ΔΟΚΩΝ ΕΙΝΑΙ ΣΕ ΕΚΑΤΟΣΤΑ (cm).
19. ΟΙ ΔΙΑΣΤΑΣΕΙΣ ΤΩΝ ΚΟΛΩΝΩΝ ΕΙΝΑΙ ΣΕ ΕΚΑΤΟΣΤΑ (cm).
20. ΟΙ ΔΙΑΣΤΑΣΕΙΣ ΤΩΝ ΔΟΚΩΝ ΕΙΝΑΙ ΣΕ ΕΚΑΤΟΣΤΑ (cm).
21. ΟΙ ΔΙΑΣΤΑΣΕΙΣ ΤΩΝ ΚΟΛΩΝΩΝ ΕΙΝΑΙ ΣΕ ΕΚΑΤΟΣΤΑ (cm).
22. ΟΙ ΔΙΑΣΤΑΣΕΙΣ ΤΩΝ ΔΟΚΩΝ ΕΙΝΑΙ ΣΕ ΕΚΑΤΟΣΤΑ (cm).
23. ΟΙ ΔΙΑΣΤΑΣΕΙΣ ΤΩΝ ΚΟΛΩΝΩΝ ΕΙΝΑΙ ΣΕ ΕΚΑΤΟΣΤΑ (cm).
24. ΟΙ ΔΙΑΣΤΑΣΕΙΣ ΤΩΝ ΔΟΚΩΝ ΕΙΝΑΙ ΣΕ ΕΚΑΤΟΣΤΑ (cm).
25. ΟΙ ΔΙΑΣΤΑΣΕΙΣ ΤΩΝ ΚΟΛΩΝΩΝ ΕΙΝΑΙ ΣΕ ΕΚΑΤΟΣΤΑ (cm).
26. ΟΙ ΔΙΑΣΤΑΣΕΙΣ ΤΩΝ ΔΟΚΩΝ ΕΙΝΑΙ ΣΕ ΕΚΑΤΟΣΤΑ (cm).
27. ΟΙ ΔΙΑΣΤΑΣΕΙΣ ΤΩΝ ΚΟΛΩΝΩΝ ΕΙΝΑΙ ΣΕ ΕΚΑΤΟΣΤΑ (cm).
28. ΟΙ ΔΙΑΣΤΑΣΕΙΣ ΤΩΝ ΔΟΚΩΝ ΕΙΝΑΙ ΣΕ ΕΚΑΤΟΣΤΑ (cm).
29. ΟΙ ΔΙΑΣΤΑΣΕΙΣ ΤΩΝ ΚΟΛΩΝΩΝ ΕΙΝΑΙ ΣΕ ΕΚΑΤΟΣΤΑ (cm).
30. ΟΙ ΔΙΑΣΤΑΣΕΙΣ ΤΩΝ ΔΟΚΩΝ ΕΙΝΑΙ ΣΕ ΕΚΑΤΟΣΤΑ (cm).

ΛΕΠΤΟΜΕΡΕΙΕΣ ΚΑΤΑΣΚΕΥΗΣ ΚΑΙ ΥΛΙΚΑ

ΑΝΑΛΥΤΙΚΕΣ ΛΕΠΤΟΜΕΡΕΙΕΣ ΚΑΤΑΣΚΕΥΗΣ ΚΑΙ ΥΛΙΚΑ ΓΙΑ ΤΗΝ ΕΠΙΛΟΓΗ ΤΟΥ ΚΑΤΑΛΛΗΛΟΥ ΚΛΙΜΑΚΟΣΤΑΣΙΟΥ

ანაგრაფიკა

ადგილმდებარეობა

ნაკვეთის საკადასტრო კოდი

ნაკვეთის ფართობი

მიწის ნაკვეთის მესაკუთრე/მესაკუთრეები:

ნაკვეთის მოსაზღვრე ტერიტორიის მესაკუთრეები:

დასაქმებული პირები:

მიწის "ავთენტიკური"
საკადასტრო ნომერი:
401965478
ლიცენზიის ვადა

ნაკვეთის ფარგლებში არსებული ნაგებობების ფოტოები:

ΔΙΑΓΡΑΜΜΑ ΚΑΛΥΨΗΣ

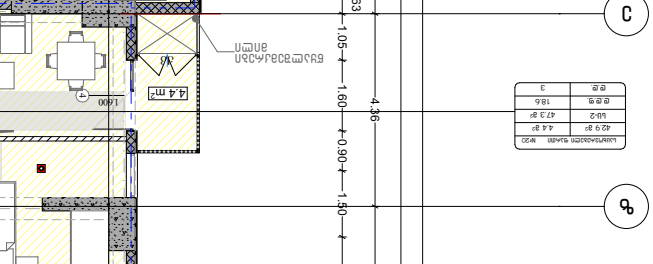

Β.Θ.	3
Β.Θ.Θ.	18.6
ΔΩ-2	44.9 m²
ΔΩ-1	6.8 m²

ΔΙΑΓΡΑΜΜΑ ΚΑΛΥΨΗΣ



Β.Θ.	2
Β.Θ.Θ.	18.6
ΔΩ-2	42.1 m²
ΔΩ-1	38.3 m²

ΔΙΑΓΡΑΜΜΑ ΚΑΛΥΨΗΣ

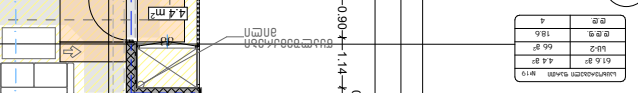

Β.Θ.	4
Β.Θ.Θ.	18.6
ΔΩ-2	66 m²
ΔΩ-1	61.6 m²

ΔΙΑΓΡΑΜΜΑ ΚΑΛΥΨΗΣ

Β.Θ.	3
Β.Θ.Θ.	18.6
ΔΩ-2	47.3 m²
ΔΩ-1	42.9 m²

ΔΙΑΓΡΑΜΜΑ ΚΑΛΥΨΗΣ



Β.Θ.	4
Β.Θ.Θ.	18.6
ΔΩ-2	19.2 m²
ΔΩ-1	83.2 m²

ΔΙΑΓΡΑΜΜΑ ΚΑΛΥΨΗΣ



Β.Θ.	3
Β.Θ.Θ.	18.6
ΔΩ-2	10.4 m²
ΔΩ-1	39.7 m²

ΔΙΑΓΡΑΜΜΑ ΚΑΛΥΨΗΣ



Β.Θ.	3
Β.Θ.Θ.	18.6
ΔΩ-2	56.4 m²
ΔΩ-1	48 m²

ΔΙΑΓΡΑΜΜΑ ΚΑΛΥΨΗΣ

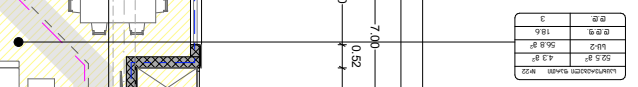

Β.Θ.	3
Β.Θ.Θ.	18.6
ΔΩ-2	43 m²
ΔΩ-1	52.5 m²

ΔΙΑΓΡΑΜΜΑ ΚΑΛΥΨΗΣ

Β.Θ.	4
Β.Θ.Θ.	18.6
ΔΩ-2	64 m²
ΔΩ-1	58.1 m²

ΔΙΑΓΡΑΜΜΑ ΚΑΛΥΨΗΣ

Β.Θ.	3
Β.Θ.Θ.	18.6
ΔΩ-2	44.9 m²
ΔΩ-1	38.3

ΔΗΜΟΣΙΟΣ ΚΑΙ ΙΔΙΩΤΙΚΟΣ ΧΩΡΟΣ

ΔΗΜΟΣΙΟΣ ΧΩΡΟΣ ΠΡΟΣΒΑΣΗΣ ΑΜΕΑ

ΔΗΜΟΣΙΟΣ ΧΩΡΟΣ ΣΤΑΘΜΕΥΣΗΣ ΑΥΤΟΚΙΝΗΤΩΝ

ΔΗΜΟΣΙΟΣ ΧΩΡΟΣ ΠΡΑΣΙΝΟΥ

ΔΗΜΟΣΙΟΣ ΧΩΡΟΣ ΠΕΖΟΔΡΟΜΙΩΝ

ΔΗΜΟΣΙΟΣ ΧΩΡΟΣ ΠΡΑΣΙΝΟΥ ΜΕ ΔΕΝΔΡΟΦΥΤΕΥΣΗ

ΔΗΜΟΣΙΟΣ ΧΩΡΟΣ ΠΡΑΣΙΝΟΥ ΜΕ ΔΕΝΔΡΟΦΥΤΕΥΣΗ ΚΑΙ ΔΙΑΔΡΟΜΗ ΠΕΖΩΝ

ΔΗΜΟΣΙΟΣ ΧΩΡΟΣ ΠΡΑΣΙΝΟΥ ΜΕ ΔΕΝΔΡΟΦΥΤΕΥΣΗ ΚΑΙ ΔΙΑΔΡΟΜΗ ΠΕΖΩΝ ΚΑΙ ΠΟΔΗΛΑΤΟΥ

ΔΗΜΟΣΙΟΣ ΧΩΡΟΣ ΠΡΑΣΙΝΟΥ ΜΕ ΔΕΝΔΡΟΦΥΤΕΥΣΗ ΚΑΙ ΔΙΑΔΡΟΜΗ ΠΕΖΩΝ ΚΑΙ ΠΟΔΗΛΑΤΟΥ ΚΑΙ ΔΙΑΔΡΟΜΗ ΑΜΕΑ

ΔΗΜΟΣΙΟΣ ΧΩΡΟΣ ΠΡΑΣΙΝΟΥ ΜΕ ΔΕΝΔΡΟΦΥΤΕΥΣΗ ΚΑΙ ΔΙΑΔΡΟΜΗ ΠΕΖΩΝ ΚΑΙ ΠΟΔΗΛΑΤΟΥ ΚΑΙ ΔΙΑΔΡΟΜΗ ΑΜΕΑ ΚΑΙ ΣΤΑΘΜΕΥΣΗ ΑΥΤΟΚΙΝΗΤΩΝ

ΔΗΜΟΣΙΟΣ ΧΩΡΟΣ ΠΡΑΣΙΝΟΥ ΜΕ ΔΕΝΔΡΟΦΥΤΕΥΣΗ ΚΑΙ ΔΙΑΔΡΟΜΗ ΠΕΖΩΝ ΚΑΙ ΠΟΔΗΛΑΤΟΥ ΚΑΙ ΔΙΑΔΡΟΜΗ ΑΜΕΑ ΚΑΙ ΣΤΑΘΜΕΥΣΗ ΑΥΤΟΚΙΝΗΤΩΝ ΚΑΙ ΠΑΙΔΙΚΗ ΧΑΡΑ

ΔΗΜΟΣΙΟΣ ΧΩΡΟΣ ΠΡΑΣΙΝΟΥ ΜΕ ΔΕΝΔΡΟΦΥΤΕΥΣΗ ΚΑΙ ΔΙΑΔΡΟΜΗ ΠΕΖΩΝ ΚΑΙ ΠΟΔΗΛΑΤΟΥ ΚΑΙ ΔΙΑΔΡΟΜΗ ΑΜΕΑ ΚΑΙ ΣΤΑΘΜΕΥΣΗ ΑΥΤΟΚΙΝΗΤΩΝ ΚΑΙ ΠΑΙΔΙΚΗ ΧΑΡΑ ΚΑΙ ΔΙΑΔΡΟΜΗ ΠΕΖΟΠΟΡΟΥ

ΔΗΜΟΣΙΟΣ ΧΩΡΟΣ ΠΡΑΣΙΝΟΥ ΜΕ ΔΕΝΔΡΟΦΥΤΕΥΣΗ ΚΑΙ ΔΙΑΔΡΟΜΗ ΠΕΖΩΝ ΚΑΙ ΠΟΔΗΛΑΤΟΥ ΚΑΙ ΔΙΑΔΡΟΜΗ ΑΜΕΑ ΚΑΙ ΣΤΑΘΜΕΥΣΗ ΑΥΤΟΚΙΝΗΤΩΝ ΚΑΙ ΠΑΙΔΙΚΗ ΧΑΡΑ ΚΑΙ ΔΙΑΔΡΟΜΗ ΠΕΖΟΠΟΡΟΥ ΚΑΙ ΔΙΑΔΡΟΜΗ ΑΜΕΑ

ΣΒ 1 ά²	6.8 ά²
ΔΔ-2	64.9 ά²
Θ Θ 9	18.6
Θ Θ	3

ΣΒ 1 ά²	3.8 ά²
ΔΔ-2	42.1 ά²
Θ Θ 9	18.6
Θ Θ	2

ΣΒ 1 ά²	4.4 ά²
ΔΔ-2	66 ά²
Θ Θ 9	18.6
Θ Θ	4

ΣΒ 1 ά²	4.4 ά²
ΔΔ-2	47.3 ά²
Θ Θ 9	18.6
Θ Θ	3

ΣΒ 1 ά²	8.4 ά²
ΔΔ-2	56.4 ά²
Θ Θ 9	18.6
Θ Θ	3

ΣΒ 1 ά²	4.3 ά²
ΔΔ-2	56.8 ά²
Θ Θ 9	18.6
Θ Θ	3

ΣΒ 1 ά²	10.4 ά²
ΔΔ-2	50.1 ά²
Θ Θ 9	18.6
Θ Θ	3

ΣΒ 1 ά²	19.2 ά²
ΔΔ-2	83.2 ά²
Θ Θ 9	18.6
Θ Θ	4

ΕΦΑΡΜΟΓΗ:

ΕΛΑΣ "ΔΑΦΝΗ"
ΔΗΜΟΣΙΟΣΗΜΑΝΤΗΣ ΔΗΜΟΣ:
4019654 78
ΣΤΑΔΙΟ ΕΛΛΗΝΙΚΟ

ΠΕΡΙΓΡΑΦΗ ΔΗΜΟΣΙΩΝ ΧΩΡΩΝ:

ΔΗΜΟΣΙΟΣ ΧΩΡΟΣ ΠΡΑΣΙΝΟΥ ΜΕ ΔΕΝΔΡΟΦΥΤΕΥΣΗ ΚΑΙ ΔΙΑΔΡΟΜΗ ΠΕΖΩΝ ΚΑΙ ΠΟΔΗΛΑΤΟΥ ΚΑΙ ΔΙΑΔΡΟΜΗ ΑΜΕΑ ΚΑΙ ΣΤΑΘΜΕΥΣΗ ΑΥΤΟΚΙΝΗΤΩΝ ΚΑΙ ΠΑΙΔΙΚΗ ΧΑΡΑ ΚΑΙ ΔΙΑΔΡΟΜΗ ΠΕΖΟΠΟΡΟΥ ΚΑΙ ΔΙΑΔΡΟΜΗ ΑΜΕΑ

ΠΕΡΙΓΡΑΦΗ ΔΗΜΟΣΙΩΝ ΧΩΡΩΝ:

ΔΗΜΟΣΙΟΣ ΧΩΡΟΣ ΠΡΑΣΙΝΟΥ ΜΕ ΔΕΝΔΡΟΦΥΤΕΥΣΗ ΚΑΙ ΔΙΑΔΡΟΜΗ ΠΕΖΩΝ ΚΑΙ ΠΟΔΗΛΑΤΟΥ ΚΑΙ ΔΙΑΔΡΟΜΗ ΑΜΕΑ ΚΑΙ ΣΤΑΘΜΕΥΣΗ ΑΥΤΟΚΙΝΗΤΩΝ ΚΑΙ ΠΑΙΔΙΚΗ ΧΑΡΑ ΚΑΙ ΔΙΑΔΡΟΜΗ ΠΕΖΟΠΟΡΟΥ

ΑΠΑΛΛΑΓΗ

ΔΗΜΟΣΙΟΣ ΧΩΡΟΣ ΠΡΑΣΙΝΟΥ ΜΕ ΔΕΝΔΡΟΦΥΤΕΥΣΗ ΚΑΙ ΔΙΑΔΡΟΜΗ ΠΕΖΩΝ ΚΑΙ ΠΟΔΗΛΑΤΟΥ ΚΑΙ ΔΙΑΔΡΟΜΗ ΑΜΕΑ ΚΑΙ ΣΤΑΘΜΕΥΣΗ ΑΥΤΟΚΙΝΗΤΩΝ ΚΑΙ ΠΑΙΔΙΚΗ ΧΑΡΑ ΚΑΙ ΔΙΑΔΡΟΜΗ ΠΕΖΟΠΟΡΟΥ

Α.Δ.: 01.19.36.001.533
ΔΗΜΟΣΙΟΣ ΧΩΡΟΣ ΠΡΑΣΙΝΟΥ, ΣΧΟΛΙΚΟ ΣΥΜΠΛ.
ΔΗΜΟΣ ΑΘΗΝΑΙΩΝ, Ν 82

ΑΠΑΛΛΑΓΗ

ΔΗΜΟΣΙΟΣ ΚΑΙ ΙΔΙΩΤΙΚΟΣ ΧΩΡΟΣ

ΔΗΜΟΣΙΟΣ ΧΩΡΟΣ ΠΡΟΣΒΑΣΗΣ ΑΜΕΑ

ΔΗΜΟΣΙΟΣ ΧΩΡΟΣ ΣΤΑΘΜΕΥΣΗΣ ΑΥΤΟΚΙΝΗΤΩΝ

ΔΗΜΟΣΙΟΣ ΧΩΡΟΣ ΠΡΑΣΙΝΟΥ

ΔΗΜΟΣΙΟΣ ΧΩΡΟΣ ΠΕΖΟΔΡΟΜΙΩΝ

ΔΗΜΟΣΙΟΣ ΧΩΡΟΣ ΠΡΑΣΙΝΟΥ ΜΕ ΔΕΝΔΡΟΦΥΤΕΥΣΗ

ΔΗΜΟΣΙΟΣ ΧΩΡΟΣ ΠΡΑΣΙΝΟΥ ΜΕ ΔΕΝΔΡΟΦΥΤΕΥΣΗ ΚΑΙ ΔΙΑΔΡΟΜΗ ΠΕΖΩΝ

ΔΗΜΟΣΙΟΣ ΧΩΡΟΣ ΠΡΑΣΙΝΟΥ ΜΕ ΔΕΝΔΡΟΦΥΤΕΥΣΗ ΚΑΙ ΔΙΑΔΡΟΜΗ ΠΕΖΩΝ ΚΑΙ ΠΟΔΗΛΑΤΟΥ

ΔΗΜΟΣΙΟΣ ΧΩΡΟΣ ΠΡΑΣΙΝΟΥ ΜΕ ΔΕΝΔΡΟΦΥΤΕΥΣΗ ΚΑΙ ΔΙΑΔΡΟΜΗ ΠΕΖΩΝ ΚΑΙ ΠΟΔΗΛΑΤΟΥ ΚΑΙ ΔΙΑΔΡΟΜΗ ΑΜΕΑ

ΔΗΜΟΣΙΟΣ ΧΩΡΟΣ ΠΡΑΣΙΝΟΥ ΜΕ ΔΕΝΔΡΟΦΥΤΕΥΣΗ ΚΑΙ ΔΙΑΔΡΟΜΗ ΠΕΖΩΝ ΚΑΙ ΠΟΔΗΛΑΤΟΥ ΚΑΙ ΔΙΑΔΡΟΜΗ ΑΜΕΑ ΚΑΙ ΣΤΑΘΜΕΥΣΗ ΑΥΤΟΚΙΝΗΤΩΝ

ΔΗΜΟΣΙΟΣ ΧΩΡΟΣ ΠΡΑΣΙΝΟΥ ΜΕ ΔΕΝΔΡΟΦΥΤΕΥΣΗ ΚΑΙ ΔΙΑΔΡΟΜΗ ΠΕΖΩΝ ΚΑΙ ΠΟΔΗΛΑΤΟΥ ΚΑΙ ΔΙΑΔΡΟΜΗ ΑΜΕΑ ΚΑΙ ΣΤΑΘΜΕΥΣΗ ΑΥΤΟΚΙΝΗΤΩΝ ΚΑΙ ΠΑΙΔΙΚΗ ΧΑΡΑ

ΔΗΜΟΣΙΟΣ ΧΩΡΟΣ ΠΡΑΣΙΝΟΥ ΜΕ ΔΕΝΔΡΟΦΥΤΕΥΣΗ ΚΑΙ ΔΙΑΔΡΟΜΗ ΠΕΖΩΝ ΚΑΙ ΠΟΔΗΛΑΤΟΥ ΚΑΙ ΔΙΑΔΡΟΜΗ ΑΜΕΑ ΚΑΙ ΣΤΑΘΜΕΥΣΗ ΑΥΤΟΚΙΝΗΤΩΝ ΚΑΙ ΠΑΙΔΙΚΗ ΧΑΡΑ ΚΑΙ ΔΙΑΔΡΟΜΗ ΠΕΖΟΠΟΡΟΥ

**ΔΗΜΟΣΙΟΣ ΧΩΡΟΣ ΠΡΑΣΙΝΟΥ ΜΕ ΔΕΝΔΡΟΦΥΤΕΥΣΗ ΚΑΙ ΔΙΑΔΡΟΜΗ ΠΕΖΩΝ ΚΑΙ ΠΟΔΗΛΑΤΟΥ ΚΑΙ ΔΙΑΔΡΟΜΗ ΑΜΕΑ ΚΑΙ ΣΤΑΘΜΕΥΣΗ ΑΥΤΟΚΙΝΗΤΩΝ ΚΑΙ ΠΑΙΔΙΚΗ ΧΑΡΑ ΚΑΙ ΔΙΑΔΡΟΜΗ ΠΕΖΟΠΟΡΟΥ ΚΑΙ ΔΙΑΔΡΟΜΗ ΑΜΕΑ

ამონაწერი საჯარო რეესტრის მონაცემთა ბაზიდან

ამონაწერის ნომერი: 401965478

ამონაწერის მომზადების თარიღი და დრო: 31/10/2025 15:36:01

ამონაწერის მომზადების ადგილი: ქ. თბილისი, ზ.ჭავჭავაძის გამზ. N 82

ამონაწერის მომზადების ორგანო: საჯარო რეესტრის ეროვნული სააგენტო

უძრავი ქონების ამოსაცნობი მონაცემები

ობიექტის ტიპი: ბინა

ობიექტის ადგილმდებარეობა: ქ. თბილისი, ვაკე-საბურთალოს რაიონი, ზ.ჭავჭავაძის გამზ. N 82, ბინა 36

ობიექტის საკადასტრო კოდი: 01.19.36.001.533

ინფორმაცია ობიექტის მესაკუთრეების შესახებ

მესაკუთრის სახელი, გვარი/დასახელება: ნინო ალექსანდრეს ასული ჯაფარიძე

პირადი ნომერი/საიდენტიფიკაციო კოდი: 01019065478

ინფორმაცია ობიექტზე არსებული ჩანაწერების შესახებ

ჩანაწერის ნომერი: 401965478

ჩანაწერის ტიპი: ნივთის ყიდვის ხელშეკრულება

ჩანაწერის თარიღი და დრო: 31/10/2025 15:36:01

ინფორმაცია ობიექტზე არსებული ტვირთვების შესახებ

ტვირთვა არ არსებობს

ინფორმაცია ობიექტზე არსებული შეზღუდვების შესახებ

შეზღუდვა არ არსებობს

ინფორმაცია ობიექტზე არსებული ყადაღების შესახებ

ყადაღა არ არსებობს

ინფორმაცია ობიექტზე არსებული საჯარო ინფორმაციის შესახებ

საჯარო ინფორმაცია არ არსებობს

ინფორმაცია ობიექტზე არსებული ნასყიდობის უფლების შესახებ

ნასყიდობის უფლება არ არსებობს

ინფორმაცია ობიექტზე არსებული ქირავნობის უფლების შესახებ

ქირავნობის უფლება არ არსებობს

ინფორმაცია ობიექტზე არსებული სასამართლო აქტების შესახებ

სასამართლო აქტი არ არსებობს

ინფორმაცია ობიექტზე არსებული ნოტარიული აქტების შესახებ

ნოტარიული აქტი არ არსებობს

ინფორმაცია ობიექტზე არსებული ნოტარიუსის მიერ დადასტურებული ხელწერილების შესახებ

ნოტარიუსის მიერ დადასტურებული ხელწერილი არ არსებობს

ინფორმაცია ობიექტზე არსებული აღსრულების ეროვნული ბიუროს აქტების შესახებ

აღსრულების ეროვნული ბიუროს აქტი არ არსებობს

ინფორმაცია ობიექტზე არსებული ნოტარიუსის მიერ დამოწმებული ხელწერილების შესახებ

ნოტარიუსის მიერ დამოწმებული ხელწერილი არ არსებობს

ინფორმაცია ობიექტზე არსებული ნოტარიუსის მიერ დამოწმებული ნასყიდობის ხელშეკრულების შესახებ

ნოტარიუსის მიერ დამოწმებული ნასყიდობის ხელშეკრულება არ არსებობს

ინფორმაცია ობიექტზე არსებული ნოტარიუსის მიერ დამოწმებული ქირავნობის ხელშეკრულების შესახებ

ნოტარიუსის მიერ დამოწმებული ქირავნობის ხელშეკრულება არ არსებობს

ინფორმაცია ობიექტზე არსებული ნოტარიუსის მიერ დამოწმებული სასამართლო აქტების შესახებ

ნოტარიუსის მიერ დამოწმებული სასამართლო აქტი არ არსებობს

ინფორმაცია ობიექტზე არსებული ნოტარიუსის მიერ დამოწმებული ნოტარიული აქტების შესახებ

ნოტარიუსის მიერ დამოწმებული ნოტარიული აქტი არ არსებობს

ინფორმაცია ობიექტზე არსებული ნოტარიუსის მიერ დამოწმებული ნოტარიუსის მიერ დადასტურებული ხელწერილების შესახებ

ნოტარიუსის მიერ დამოწმებული ნოტარიუსის მიერ დადასტურებული ხელწერილი არ არსებობს

ინფორმაცია ობიექტზე არსებული ნოტარიუსის მიერ დამოწმებული აღსრულების ეროვნული ბიუროს აქტების შესახებ

ნოტარიუსის მიერ დამოწმებული აღსრულების ეროვნული ბიუროს აქტი არ არსებობს

ინფორმაცია ობიექტზე არსებული ნოტარიუსის მიერ დამოწმებული საჯარო ინფორმაციის შესახებ

ნოტარიუსის მიერ დამოწმებული საჯარო ინფორმაცია არ არსებობს

ინფორმაცია ობიექტზე არსებული ნოტარიუსის მიერ დამოწმებული ნასყიდობის უფლების შესახებ

ნოტარიუსის მიერ დამოწმებული ნასყიდობის უფლება არ არსებობს

ინფორმაცია ობიექტზე არსებული ნოტარიუსის მიერ დამოწმებული ქირავნობის უფლების შესახებ

ნოტარიუსის მიერ დამოწმებული ქირავნობის უფლება არ არსებობს

ინფორმაცია ობიექტზე არსებული ნოტარიუსის მიერ დამოწმებული ყადაღების შესახებ

ნოტარიუსის მიერ დამოწმებული ყადაღა არ არსებობს

ინფორმაცია ობიექტზე არსებული ნოტარიუსის მიერ დამოწმებული ტვირთვების შესახებ

ნოტარიუსის მიერ დამოწმებული ტვირთვა არ არსებობს

ინფორმაცია ობიექტზე არსებული ნოტარიუსის მიერ დამოწმებული შეზღუდვების შესახებ

ნოტარიუსის მიერ დამოწმებული შეზღუდვა

Αριθμός Μελέτης
Β.Δ.: 01.19.36.001.533

Διεύθυνση Έργου
Δημοτική Ενότητα Ν. Ιωνίας, Ν 82
Οδός Δημητσάνας, αριθμός 3

Αντικείμενο
Αναλυτικά Σχέδια Αρχιτεκτονικής Μελέτης

Ο Μελετητής Αρχιτέκτων Μηχανικός:
Ιωάννης Δημητρίου Κασιμάτης

Ο Ιδιοκτήτης:
Ιωάννης Δημητρίου Κασιμάτης

Ο Συντάκτης:
Ιωάννης "Γιάπης"
Αριθμός Αδείας Άσκησης Επαγγέλματος: 40196547Β
Τμήμα Α΄ Αθηνών

Κλίμακα Σχεδίου: 1:100

Πίνακας Χρήσεων Χώρων

Χρήση	Εμβαδόν
Κατοικία	1.192,00 m²
Κοινόχρηστοι Χώροι	1.192,00 m²
Κοινόχρηστοι Χώροι	1.192,00 m²
Κοινόχρηστοι Χώροι

ΔΗΜΟΣΙΕΥΣΗ ΑΔΕΙΑΣ ΔΟΜΗΣΗΣ

ΑΝΑΤΡΟΠΗ ΜΕΡΙΚΗΣ ΑΔΕΙΑΣ ΔΟΜΗΣΗΣ

ΔΗΜΟΣΙΟΤΗΤΑ ΕΡΓΟΥ

Α.Δ.: 01.19.36.001.533

ΔΗΜΟΣ ΘΗΡΑΪΚΟΥ, ΖΩΓΡΑΦΙΚΗ
ΔΗΜΟΤΙΚΗ Ε.Ε. 82

ΑΠΟΔΕΚΤΗΣ

ΔΗΜΟΣ ΘΗΡΑΪΚΟΥ

ΜΕΛΕΤΗΤΗΣ

ΑΡΧΙΤΕΚΤΟΝΕΣ ΜΗΧΑΝΙΚΟΙ
ΔΗΜΗΤΡΙΟΣ ΚΑΡΑΜΠΕΡΗΣ

ΕΡΓΟΔΟΤΗΣ:

ΔΗΜΟΣ ΘΗΡΑΪΚΟΥ

ΘΕΩΡΗΘΗΚΑΝ:

ΠΑΡΑΚΑΛΟΥΜΕ ΟΠΩΣΔΗΠΟΤΕ ΣΧΕΤΙΚΗ ΑΛΛΑΓΗ ΣΤΟΝ ΑΡΙΘΜΟ ΜΕΛΕΤΗΣ, ΝΑ ΓΙΝΕΤΑΙ ΑΠΟ ΤΟΝ ΙΔΙΟ ΤΟΝ ΜΕΛΕΤΗΤΗ ΜΗΧΑΝΙΚΟ

ΕΠΙΒΛΕΠΩΝ:

ΔΗΜΗΤΡΙΟΣ ΚΑΡΑΜΠΕΡΗΣ

ΣΥΝΤΑΞΗ:

ΔΗΜΗΤΡΙΟΣ ΚΑΡΑΜΠΕΡΗΣ
ΑΡΧΙΤΕΚΤΟΝΑΣ ΜΗΧΑΝΙΚΟΣ
ΤΕΔΚΑ

ΣΧΕΔΙΑΣΜΟΣ:

ΔΗΜΗΤΡΙΟΣ ΚΑΡΑΜΠΕΡΗΣ
ΑΡΧΙΤΕΚΤΟΝΑΣ ΜΗΧΑΝΙΚΟΣ
ΤΕΔΚΑ
ΑΔΕΙΑ ΑΣΚΗΣΗΣ "ΔΑΘΑΤ"
ΑΡΙΘ. ΜΗΤΡΩΟΥ ΤΕΔΚΑ: 40196547Β

ΣΥΝΤΑΞΗ ΜΕΛΕΤΗΣ ΠΕΡΙΒΑΛΛΟΝΤΟΣ:

ΔΗΜΗΤΡΙΟΣ ΚΑΡΑΜΠΕΡΗΣ
ΑΡΧΙΤΕΚΤΟΝΑΣ ΜΗΧΑΝΙΚΟΣ
ΤΕΔΚΑ

ΕΠΙΒΛΕΠΩΝ ΜΗΧΑΝΙΚΟΣ:

ΔΗΜΗΤΡΙΟΣ ΚΑΡΑΜΠΕΡΗΣ
ΑΡΧΙΤΕΚΤΟΝΑΣ ΜΗΧΑΝΙΚΟΣ
ΤΕΔΚΑ

ΕΠΙΒΛΕΠΩΝ ΜΗΧΑΝΙΚΟΣ ΠΕΡΙΒΑΛΛΟΝΤΟΣ:

ΠΑΡΑΚΑΛΟΥΜΕ ΟΠΩΣΔΗΠΟΤΕ ΣΧΕΤΙΚΗ ΑΛΛΑΓΗ ΣΤΟΝ ΑΡΙΘΜΟ ΜΕΛΕΤΗΣ, ΝΑ ΓΙΝΕΤΑΙ ΑΠΟ ΤΟΝ ΙΔΙΟ ΤΟΝ ΜΕΛΕΤΗΤΗ ΜΗΧΑΝΙΚΟ

ΤΟΠΟΓΡΑΦΙΚΟ ΔΙΑΓΡΑΜΜΑ

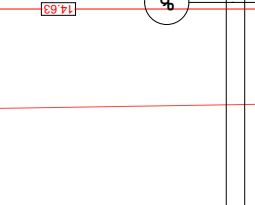

ΤΟΜΗ Α-Α

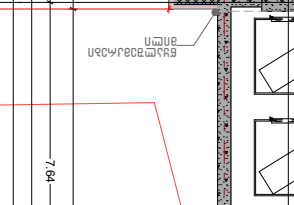

ΤΟΜΗ Β-Β

ΤΟΜΗ Γ-Γ

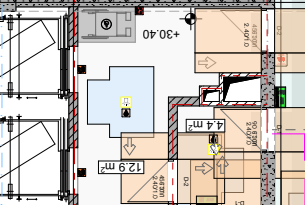

ΑΡΙΘ.	ΠΕΡΙΓΡΑΦΗ	ΗΜΕΡΟΜΗΝΙΑ
1	ΑΡΧΙΚΗ ΥΠΟΒΟΛΗ	09/2025

ΠΙΝΑΚΑΣ ΑΝΑΘΕΩΡΗΣΕΩΝ



ΜΗΧΑΝΟΛΟΓΙΚΟ ΣΧΕΔΙΟ

ΚΑΤΟΨΗ ΔΩΜΑΤΙΟΥ

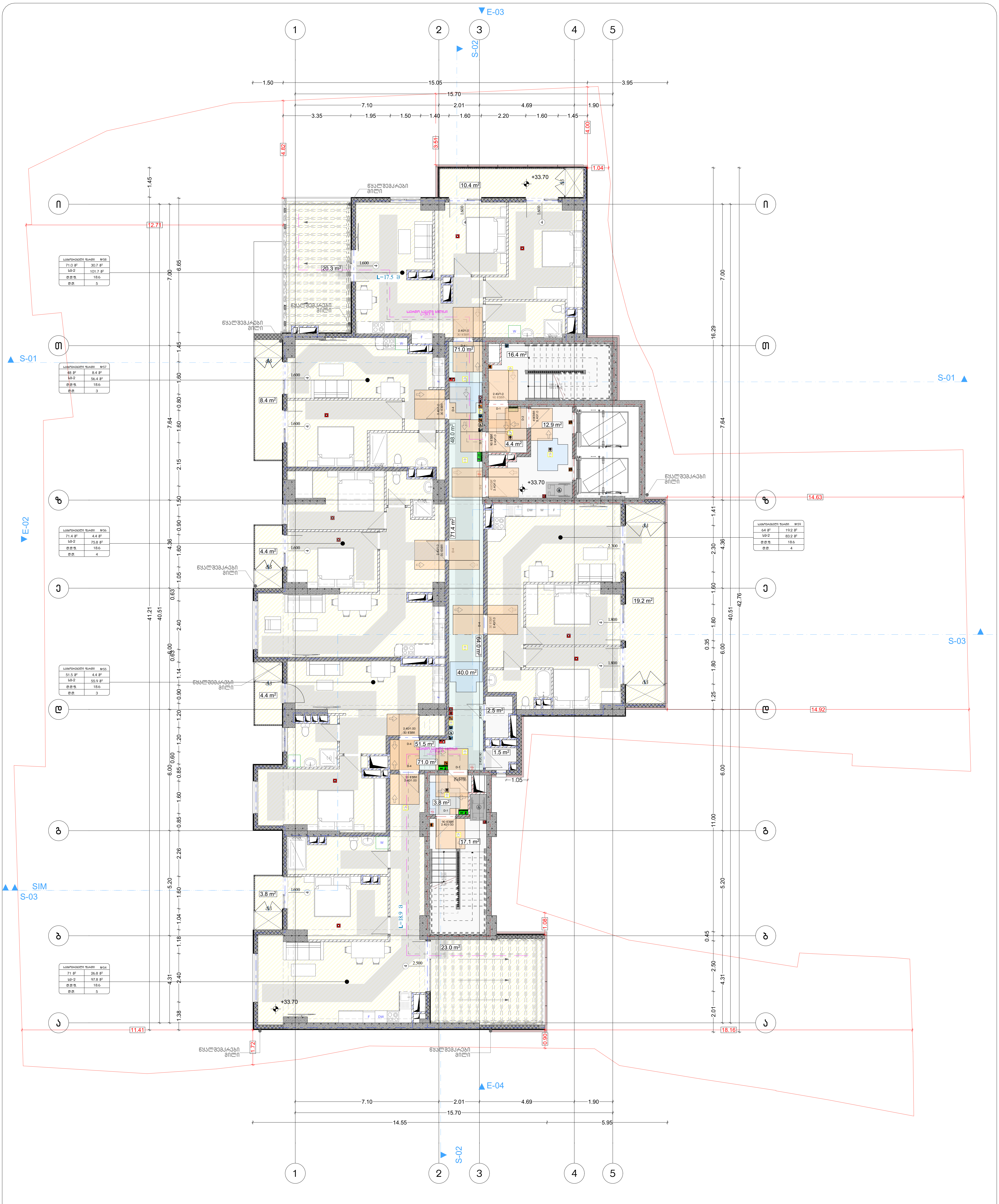

პროექტის სახელწოდება	მრავალფუნქციური საცხოვრებელი სახლი
მისამართი	ქალაქი თბილისი, ჯავახეთის ქუჩა, N 82 ს.კ: 01.19.36.001.533

მთავარი არქიტექტორი:
კონსტანტინე ლვინჯილია

თანაავტორი:
გიორგი კორძაია

დამკვეთი:

შპს "ამიგო"
საიდენტიფიკაციო კოდი:
401965478
ლუკა დასენი

შენიშვნები:

იატაკის ზედაპირი იქნება ბეტონის ან მსგავსი არაწვადი მასალის, რომელსაც არ ექნება შეწოვის უნარი

გასასლელამდე სავალი მანძილი

დაკავ. ჯგუფი	კაბინეტი		სივრცის დასახელება
	სქ	115.5 მ	მთლიანი ფართი
	დ.დ.ფ.	9.3	დაკავ. დატვ. ფაქ.
	დ.დ.	14	დაკავ. დატვ.

მისაწვდომი მსუბუქი ავტომობილის პარკინგი

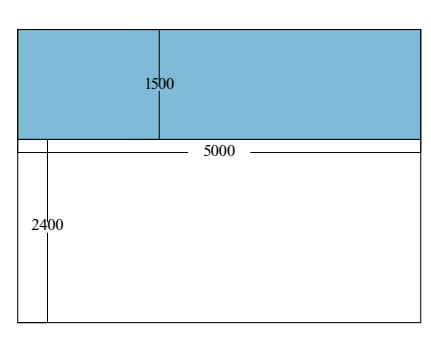

მისაწვდომი მიკროავტობუსის პარკინგი

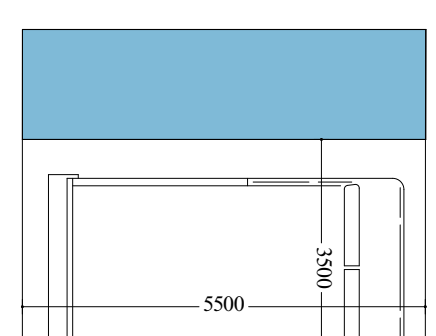

სართულის გეგმა +33.70 ნიშნულზე

თბილისი 2025 წ.

artytechs.

ბინათმშენებლობა
+37.00 ნიშნულზე

მასშტაბი 2025 წ.

არქიტექტორი:
ანა ბერიძე

კონსტრუქციული ნაწილის მთავარი ინჟინერი:
ლევან ჯანელიძე

ელექტრომოწყობილობების ინჟინერი:
ნინო ქავთარაძე

სანიტარული ინჟინერი:
ირაკლი ფაცია

ავტორი:
ანა ბერიძე
ტელ: "ანგარ" 401965478
ელ-ფოსტა: anaberidze@gmail.com

ნახაზის დასახელება:
ბინათმშენებლობის ნებართვის ნახაზების ნაკრები

ნახაზის ნომერი:
A-01

ობიექტის მისამართი:
ქ. თბილისი, ჭავჭავაძის გამზ. N 82
ს.კ.: 01.19.36.001.533

ნახაზის დასახელება:
ბინათმშენებლობის ნებართვის ნახაზების ნაკრები
ნახაზების ნუსხა

ნახაზის ნომერი	ნახაზის დასახელება	ფორმატი
A-01	ბინათმშენებლობის ნებართვის ნახაზების ნაკრები	A3
A-02	ნახაზების ნუსხა	A3
A-03	ზოგადი ინფორმაცია	A3
A-04	ნიშნულების გეგმა	A3
A-05	ნიშნულების გეგმა	A3
A-06	ნიშნულების გეგმა	A3
A-07	ნიშნულების გეგმა	A3
A-08	ნიშნულების გეგმა	A3
A-09	ნიშნულების გეგმა	A3
A-10	ნიშნულების გეგმა	A3
A-11	ნიშნულების გეგმა	A3
A-12	ნიშნულების გეგმა	A3
A-13	ნიშნულების გეგმა	A3
A-14	ნიშნულების გეგმა	A3
A-15	ნიშნულების გეგმა	A3
A-16	ნიშნულების გეგმა	A3
A-17	ნიშნულების გეგმა	A3
A-18	ნიშნულების გეგმა	A3
A-19	ნიშნულების გეგმა	A3
A-20	ნიშნულების გეგმა	A3
A-21	ნიშნულების გეგმა	A3
A-22	ნიშნულების გეგმა	A3
A-23	ნიშნულების გეგმა	A3
A-24	ნიშნულების გეგმა	A3
A-25	ნიშნულების გეგმა	A3
A-26	ნიშნულების გეგმა	A3
A-27	ნიშნულების გეგმა	A3
A-28	ნიშნულების გეგმა	A3
A-29	ნიშნულების გეგმა	A3
A-30	ნიშნულების გეგმა	A3
A-31	ნიშნულების გეგმა	A3
A-32	ნიშნულების გეგმა	A3
A-33	ნიშნულების გეგმა	A3
A-34	ნიშნულების გეგმა	A3
A-35	ნიშნულების გეგმა	A3
A-36	ნიშნულების გეგმა	A3
A-37	ნიშნულების გეგმა	A3
A-38	ნიშნულების გეგმა	A3
A-39	ნიშნულების გეგმა	A3
A-40	ნიშნულების გეგმა	A3
A-41	ნიშნულების გეგმა	A3
A-42	ნიშნულების გეგმა	A3
A-43	ნიშნულების გეგმა	A3
A-44	ნიშნულების გეგმა	A3
A-45	ნიშნულების გეგმა	A3
A-46	ნიშნულების გეგმა	A3
A-47	ნიშნულების გეგმა	A3
A-48	ნიშნულების გეგმა	A3
A-49	ნიშნულების გეგმა	A3
A-50	ნიშნულების გეგმა	A3
A-51	ნიშნულების გეგმა	A3
A-52	ნიშნულების გეგმა	A3
A-53	ნიშნულების გეგმა	A3
A-54	ნიშნულების გეგმა	A3
A-55	ნიშნულების გეგმა	A3
A-56	ნიშნულების გეგმა	A3
A-57	ნიშნულების გეგმა	A3
A-58	ნიშნულების გეგმა	A3
A-59	ნიშნულების გეგმა	A3
A-60	ნიშნულების გეგმა	A3
A-61	ნიშნულების გეგმა	A3
A-62	ნიშნულების გეგმა	A3
A-63	ნიშნულების გეგმა	A3
A-64	ნიშნულების გეგმა	A3
A-65	ნიშნულების გეგმა	A3
A-66	ნიშნულების გეგმა	A3
A-67	ნიშნულების გეგმა	A3
A-68	ნიშნულების გეგმა	A3
A-69	ნიშნულების გეგმა	A3
A-70	ნიშნულების გეგმა	A3
A-71	ნიშნულების გეგმა	A3
A-72	ნიშნულების გეგმა	A3
A-73	ნიშნულების გეგმა	A3
A-74	ნიშნულების გეგმა	A3
A-75	ნიშნულების გეგმა	A3
A-76	ნიშნულების გეგმა	A3
A-77	ნიშნულების გეგმა	A3
A-78	ნიშნულების გეგმა	A3
A-79	ნიშნულების გეგმა	A3
A-80	ნიშნულების გეგმა	A3
A-81	ნიშნულების გეგმა	A3
A-82	ნიშნულების გეგმა	A3
A-83	ნიშნულების გეგმა	A3
A-84	ნიშნულების გეგმა	A3
A-85	ნიშნულების გეგმა	A3
A-86	ნიშნულების გეგმა	A3
A-87	ნიშნულების გეგმა	A3
A-88	ნიშნულების გეგმა	A3
A-89	ნიშნულების გეგმა	A3
A-90	ნიშნულების გეგმა	A3
A-91	ნიშნულების გეგმა	A3
A-92	ნიშნულების გეგმა	A3
A-93	ნიშნულების გეგმა	A3
A-94	ნიშნულების გეგმა	A3
A-95	ნიშნულების გეგმა	A3
A-96	ნიშნულების გეგმა	A3
A-97	ნიშნულების გეგმა	A3
A-98	ნიშნულების გეგმა	A3
A-99	ნიშნულების გეგმა	A3
A-100	ნიშნულების გეგმა	A3

ნახაზის დასახელება:
ნიშნულების გეგმა

ნახაზის დასახელება:
ნიშნულების გეგმა ინსოლაციის ანალიზისთვის

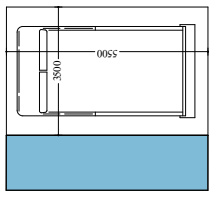

ნახაზის დასახელება:
ნიშნულების გეგმა ბანაკის ტერიტორიის ანალიზისთვის

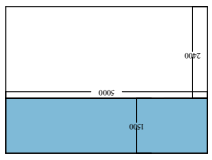

ნახაზის დასახელება:
ნიშნულების გეგმა ხანძარსაწინააღმდეგო ღონისძიებების ანალიზისთვის

ნომერი	ფართობი
1	115.3 მ²
2	93.4 მ²
3	93.4 მ²
4	14 მ²

ნახაზის დასახელება:
ნიშნულების გეგმა ნარჩენების მართვის ანალიზისთვის

מגרש מגורים בנוה אבות

תוכנית קומת גלריה

מגרש 6, נוה אבות

גוש 82, חלקה 273

ל.מ: 01.19.36.001.533

מהנדס:

מהנדס אזרחי

אדריכל:

אדריכל ומתכנן ערים

יזם:

"יזמה" בע"מ

ח.פ 401965478

קבלן:

אחראי ביצוע:

מודד:

מתכנן שלד:

מתכנן אינסטלציה:

מתכנן חשמל:

מתכנן תנועה:

מתכנן נגישות:

מתכנן איכות הסביבה:

מתכנן כבאות:

יועץ אקוסטי:

יועץ אנרגיה:

יועץ בטיחות:

יועץ סביבתי:

יועץ תאורה:

יועץ פיזיקה של הבניין:

יועץ גיאוטכני:

יועץ נוף:

יועץ תנועה:

יועץ נגישות:

יועץ

ԱՇԽԱՏԱՆՔԱՅԻՆ ՀԱՄԱԿԱՐԳԵՐԻ ՀԱՄԱՁԱՅՆԱԳՐՈՒԹՅՈՒՆ

ՀԱՍՏԱՏՈՂ ՄԱՐՄԻՆՆԵՐԻ ՀԱՄԱՁԱՅՆԱԳՐՈՒԹՅՈՒՆ

ԱՆԼՅԱՆԱՑՄԱՆ

ՀԱՄԱՁԱՅՆԱԳՐՈՒԹՅԱՆ ՀԱՄԱՐ

ՀՀ, ք. Երևան, Արաբկիր 3 վ/մ, 82 շ/հ
ծ.հ.: 01.19.36.001.533

ՀԱՄԱՁԱՅՆԱԳՐՈՒԹՅԱՆ ՀԱՄԱՐ:

ՀԱՄԱՁԱՅՆԱԳՐՈՒԹՅԱՆ ԱՂՅՈՒՍԱԿԱՑՈՒՄ ԱՆԱՇԽԱՏԱՆՔԱՅԻՆ ՀԱՄԱԿԱՐԳԵՐԻ ՀԱՄԱՁԱՅՆԱԳՐՈՒԹՅՈՒՆ

ՀԱՄԱՁԱՅՆԱԳՐՈՒԹՅԱՆ ԿՈՂՄԵՐ:

ՀՀ, ք. Երևան "Ամերիա Պլազա" բիզնես կենտրոն
հեռ. +374 (10) 401965478

ՊԱՏՎԻՐԱՏՈՒ:

ՀՀ, ք. Երևան "Ամերիա Պլազա" բիզնես կենտրոն
հեռ. +374 (10) 401965478

ՀԱՄԱՁԱՅՆԱԳՐՈՒԹՅԱՆ:

ՀՀ, ք. Երևան "Ամերիա Պլազա" բիզնես կենտրոն
հեռ. +374 (10) 401965478

**ՀԱՄԱՁԱՅՆԱԳՐՈՒԹՅԱՆ ՀԱՄԱ

ՀԱՅԱՍՏԱՆԻ ՀԱՆՐԱՊԵՏՈՒԹՅԱՆ
ԿԱՊԱՆԻ ՀԱՄԱՅՆՔԱՊԵՏԱՐԱՆ

ԱՇՏԱՐԱԿ

ՀԱՄԱՁԱՅՆԱԳՐՈՎ ՀԱՍՏԱՏՎԱԾ
ՇԻՆԱՐԱՐԱԿԱՆ ՓԱՍՏԱԹՂԹԵՐ

ՀՀ, Սյունիքի մարզ, ք.Կապան
Շահումյան փողոց N 82
Հ.Ծ: 01.19.36.001.533

ՀԱՄԱՁԱՅՆԱԳՐՈՎ ՀԱՍՏԱՏՎԱԾ
ՇԻՆԱՐԱՐԱԿԱՆ ՓԱՍՏԱԹՂԹԵՐ

ՀՀ, Սյունիքի մարզ, ք.Կապան
Շահումյան փողոց N 82

სახელურის დამაგრების კვანძი

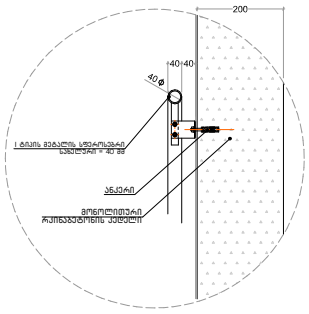

მოაჯირის ფრაგმენტული ნახაზი

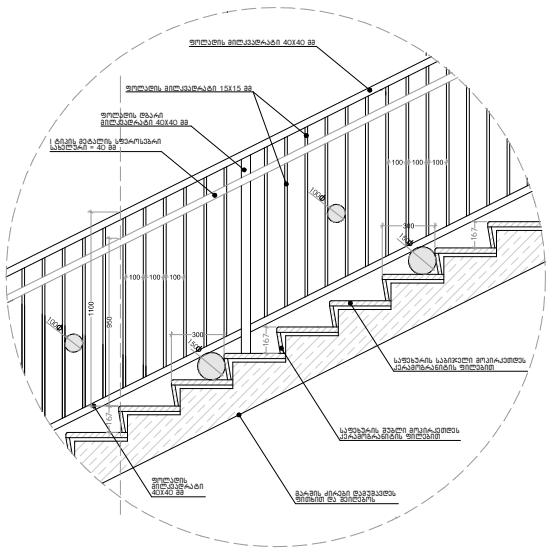

საფეხურის მოპირკეთების დეტალი

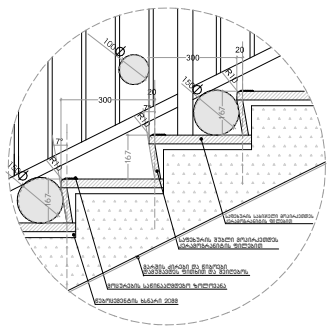

მოაჯირის დამაგრების დეტალი

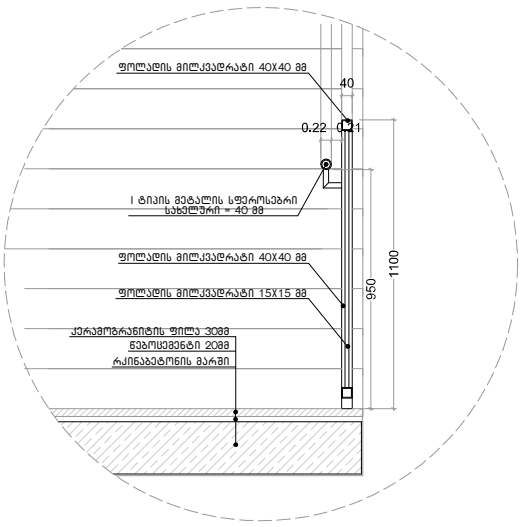

კიბის უჯრედში შემავალი არის განშლა მ 1:25

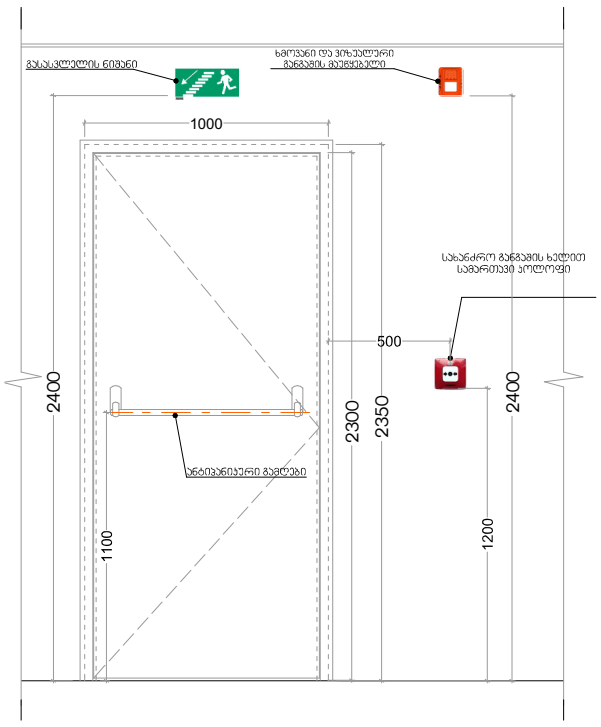

ფასადის მოპირკეთების სპეციფიკაცია

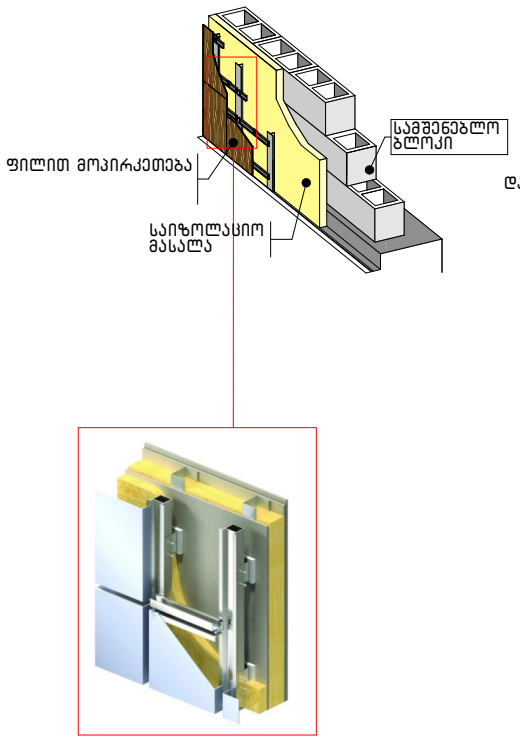

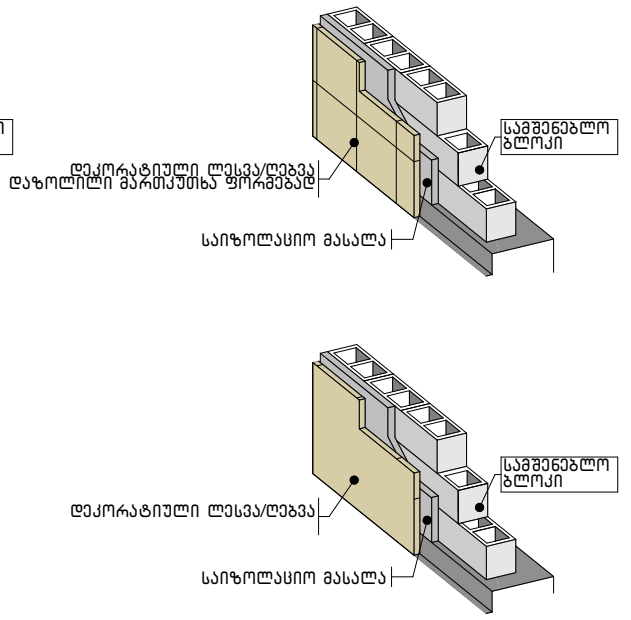

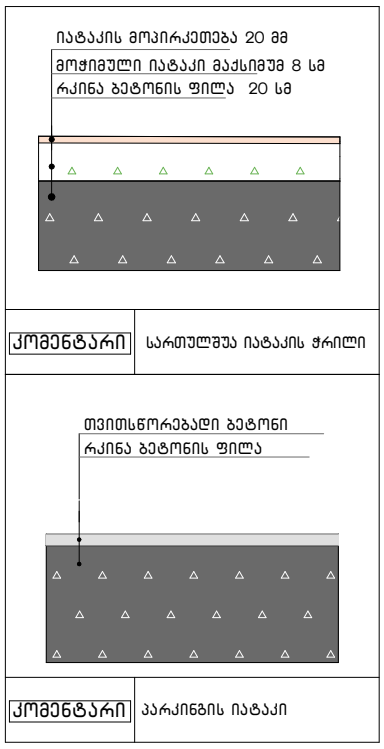

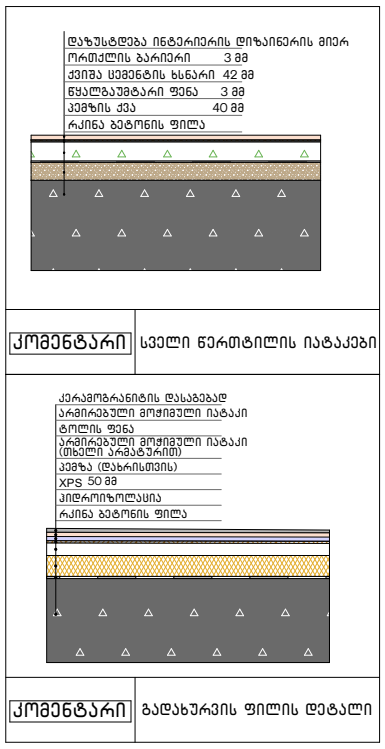

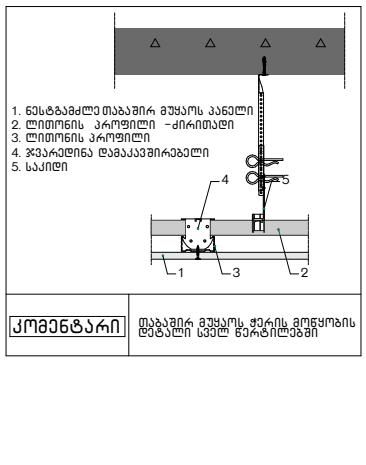

ენერგოეფექტურობის შესაბამისი კვანძები



აივნის დეტალი

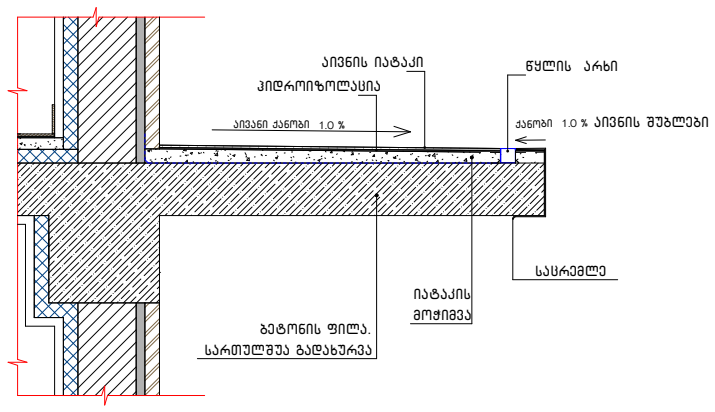

პროექტის სახელწოდება

მრავალფუნქციური საცხოვრებელი სახლი

მისამართი

ქალაქი თბილისი, ჯავახეთის ქუჩა, N 82

ს.კ: 01.19.36.001.533

მთავარი არქიტექტორი:
კონსტანტინე ღვინჯილია

თანაავტორი:
გიორგი კორძაია

დამკვეთი:

შპს "ამიგო"

საიდენტიფიკაციო კოდი:

401965478

ლუკა დასენი

შენიშვნები:

იატაკის ზედაპირი იძნება ბეტონის ან მსგავსი არაწვადი მასალის, რომელსაც არ ეძნება შეწოვის უნარი

პირობითი აღნიშვნები

თბილისი 2025 წ.

artytechs.

ავტორი:	ანა ბაბილოძე
ხელმძღვანელი:	ანა ჭანტურია
კონსულტანტი:	
ტექნიკური ზედამხედველი:	
დამკვეთი:	
პროექტის დასახელება:	ქ. ბათუმის ტერიტორიაზე ველოინფრასტრუქტურის მოწყობის პროექტი
ნახაზის დასახელება:	
ნახაზის ნომერი:	01.19.36.001.533
ფურცელი:	82
ფურცლების რაოდენობა:	

ავტორი:	
ხელმძღვანელი:	
კონსულტანტი:	
დამკვეთი

ՆԱԽԱԳԾԱՅԻՆ ԼՈՒԾՈՒՄՆԵՐ

ՀԱՄԱՀԱՐԿԱՅԻՆ ՇԻՆԱՐԱՐԱԿԱՆ ԳԾԱՊԱՏԿԵՐՆԵՐ

ՀՈՂԱՄԱՍ

ՀԱՍՑԵԱԿԱՆ ՊԱՀԱՆՋՆԵՐ

ՀՀ ԱՇԽԱՏԱՆՔԻ ՆԱԽԱՐԱՐՈՒԹՅԱՆ ՇԻՆԱՐԱՐՈՒԹՅԱՆ ԵՎ ՔԱՂԱՔԱՇԻՆՈՒԹՅԱՆ ԿՈՄԻՏԵ

ՀՀ ԱՇԽԱՏԱՆՔԻ ՆԱԽԱՐԱՐՈՒԹՅԱՆ ՔԱՂԱՔԱՇԻՆՈՒԹՅԱՆ ԵՎ ՏԵՐԻՏՈՐԻԱԼ ԿԱՌԱՎԱՐՄԱՆ ՊԵՏԱԿԱՆ ԾԱՌԱՅՈՒԹՅՈՒՆ

ՀՀ, ք. Երևան, Կենտրոն վարչական շրջան, Ա. Սայաթ-Նովայի պող. N 82

Կ.Հ.: 01.19.36.001.533

ՀՈՂԱՄԱՍ

ՄԱՍՆԱԳԻՏԱԿԱՆ ԳԾԱՊԱՏԿԵՐՆԵՐ ՀԱՄԱՐ ՊԱՏԱՍԽԱՆԱՏՎՈՂ ՀԱՍՑԵԱԿԱՆ ՊԱՀԱՆՋՆԵՐ

ՀՀ ԱՇԽԱՏԱՆՔԻ ՆԱԽԱՐԱՐՈՒԹՅԱՆ ՇԻՆԱՐԱՐՈՒԹՅԱՆ ԵՎ ՔԱՂԱՔԱՇԻՆՈՒԹՅԱՆ ԿՈՄԻՏԵ

ՀՈՂԱՄԱՍԻ ՀԱՍՑԵԱԿԱՆ ՊԱՀԱՆՋՆԵՐԻ ՑԱՆԿ

ՀՀ	115.3	9.3	12.5	4	2
ք.ք.	մ	ք.ք.ՏՏ	ք.ք.	ք.ք.	ք.ք.

ՀՈՂԱՄԱՍԻ ՀԱՍՑԵԱԿԱՆ ՊԱՀԱՆՋՆԵՐԻ ՍԽԵՄԱ

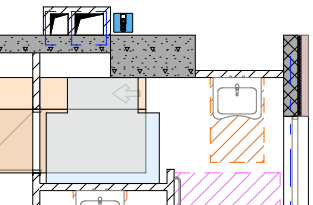

ՀՈՂԱՄԱՍԻ ՀԱՍՑԵԱԿԱՆ ՊԱՀԱՆՋՆԵՐԻ ՍԽԵՄԱ

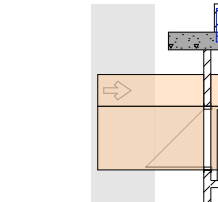

ՀԱՍՑԵԱԿԱՆ ՊԱՀԱՆՋՆԵՐԻ ՑԱՆԿ

ՀՈՂԱՄԱՍԻ ՀԱՍՑԵԱԿԱՆ ՊԱՀԱՆՋՆԵՐԻ ՍԽԵՄԱ

ՀՈՂԱՄԱՍԻ ՀԱՍՑԵԱԿԱՆ ՊԱՀԱՆՋՆԵՐԻ ՍԽԵՄԱ

ՀՈՂԱՄԱՍԻ ՀԱՍՑԵԱԿԱՆ ՊԱՀԱՆՋՆԵՐԻ ՍԽԵՄԱ

ՀՀ ԱՇԽԱՏԱՆՔԻ ՆԱԽԱՐԱՐՈՒԹՅԱՆ ՇԻՆԱՐԱՐՈՒԹՅԱՆ ԵՎ ՔԱՂԱՔԱՇԻՆՈՒԹՅԱՆ ԿՈՄԻՏԵ

ՀՀ ԱՇԽԱՏԱՆՔԻ ՆԱԽԱՐԱՐՈՒԹՅԱՆ ՔԱՂԱՔԱՇԻՆՈՒԹՅԱՆ ԵՎ ՏԵՐԻՏՈՐԻԱԼ ԿԱՌԱՎԱՐՄԱՆ ՊԵՏԱԿԱՆ ԾԱՌԱՅՈՒԹՅՈՒՆ

ՀՀ, ք. Երևան, Կենտրոն վարչական շրջան, Ա. Սայաթ-Նովայի պող. N 82

Կ.Հ.: 01.19.36.001.533

ՀՈՂԱՄԱՍ

ՄԱՍՆԱԳԻՏԱԿԱՆ ԳԾԱՊԱՏԿԵՐՆԵՐ ՀԱՄԱՐ ՊԱՏԱՍԽԱՆԱՏՎՈՂ ՀԱՍՑԵԱԿԱՆ ՊԱՀԱՆՋՆԵՐ

ՀՀ ԱՇԽԱՏԱՆՔԻ ՆԱԽԱՐԱՐՈՒԹՅԱՆ ՇԻՆԱՐԱՐՈՒԹՅԱՆ ԵՎ ՔԱՂԱՔԱՇԻՆՈՒԹՅԱՆ ԿՈՄԻՏԵ

ՀՀ ԱՇԽԱՏԱՆՔԻ ՆԱԽԱՐԱՐՈՒԹՅԱՆ ՔԱՂԱՔԱՇԻՆՈՒԹՅԱՆ ԵՎ ՏԵՐԻՏՈՐԻԱԼ ԿԱՌԱՎԱՐՄԱՆ ՊԵՏԱԿԱՆ ԾԱՌԱՅՈՒԹՅՈՒՆ

ՀՀ, ք. Երևան, Կենտրոն վարչական շրջան, Ա. Սայաթ-Նովայի պող. N 82

Կ.Հ.: 01.19.36.001.533

ՀՈՂԱՄԱՍ

ՄԱՍՆԱԳԻՏԱԿԱՆ ԳԾԱՊԱՏԿԵՐՆԵՐ ՀԱՄԱՐ ՊԱՏԱՍԽԱՆԱՏՎՈՂ ՀԱՍՑԵԱԿԱՆ ՊԱՀԱՆՋՆԵՐ

ՀՀ ԱՇԽԱՏԱՆՔԻ ՆԱԽԱՐԱՐՈՒԹՅԱՆ ՇԻՆԱՐԱՐՈՒԹՅԱՆ ԵՎ ՔԱՂԱՔԱՇԻՆՈՒԹՅԱՆ ԿՈՄԻՏԵ

დასახელება	W-1	W-2	W-3	W-4	W-5	W-6	W-7	W-8	W-9	W-10
ზომები	0.50×1.00	1.20×1.50	1.20×2.60	1.20×3.00	1.40×3.00	1.00×2.60	1.60×2.60	1.60×3.00	2.00×3.00	2.40×2.60
ფასადი		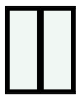	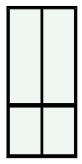	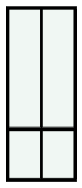		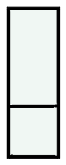	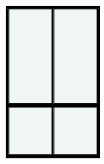	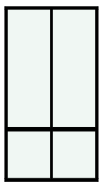	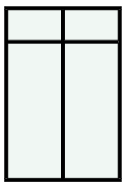	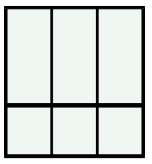
რაოდენობა	13	8	2	1	1	13	18	2	2	29

დასახელება	W-11	W-12	W-13	W-14	W-15	W-16	W-17
ზომები	2.40×3.00	2.70×3.00	4.00×2.60	4.00×3.00	4.60×2.60	4.60×3.00	5.10×2.60
ფასადი	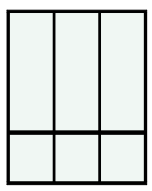	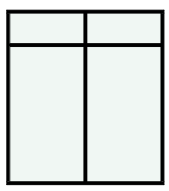	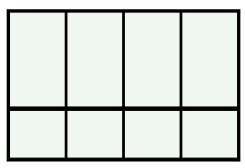	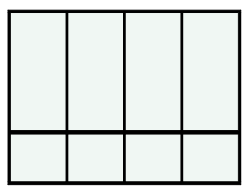	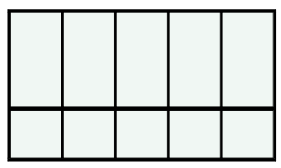	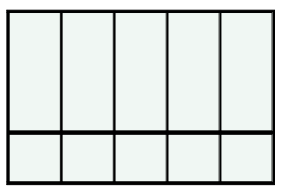	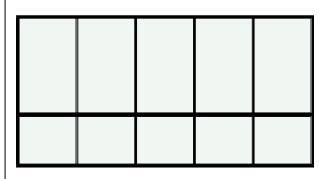
რაოდენობა	2	1	2	1	3	1	3

დასახელება	W-18	W-19	W-20
ზომები	5.10×3.00	5.80×2.60	9.50×2.60
ფასადი	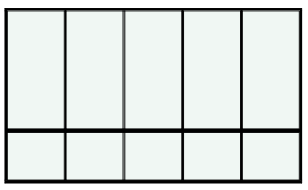	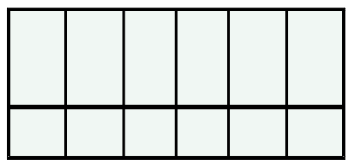	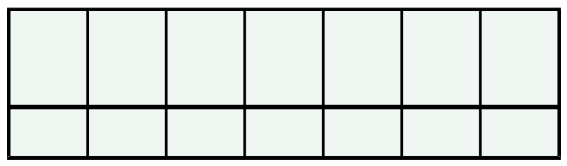
რაოდენობა	1	1	1

დასახელება	D-1`	D-1	D-2`	D-2	D-3	D-4	D-5	D-6	D-7	D-8	D-9
ზომები	1.00×2.20	1.00×2.40	1.00×2.20	1.00×2.40	1.00×2.60	1.00×2.40	1.00×3.00	1.80×3.00	2.00×3.00	2.70×3.00	2.00×2.60
ფასადი	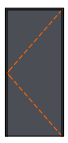						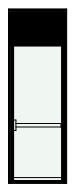	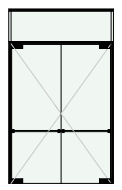	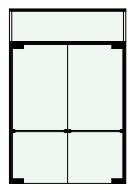	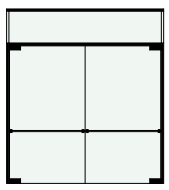	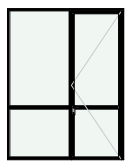
რაოდენობა	16	54	8	27	2	69	2	1	1	1	5

დასახელება	D-10	D-10`	D-11	D-12	D-13	D-14	D-15	D-15`	D-16	D-17	D-18
ზომები	1.60×2.60	1.60×3.00	1.80×2.60	2.30×2.60	2.40×2.60	2.50×2.60	1.00×2.60	1.00×3.00	1.35×3.00	1.35×3.70	1.90×3.00
ფასადი		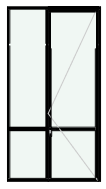	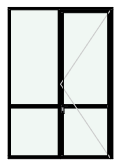	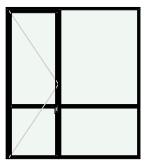	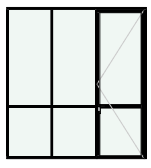	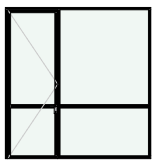	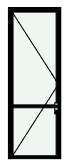	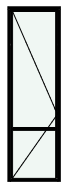			
რაოდენობა	69	1	22	11	2	2	24	2	70	2	22

პროექტის სახელწოდება

მრავალფუნქციური საცხოვრებელი სახლი

მისამართი

ქალაქი თბილისი, ჯავახეთის ქუჩა, N 82

ს.კ: 01.19.36.001.533

მთავარი არქიტექტორი:
კონსტანტინე ღვინჯილია

თანაავტორი:
გიორგი კორძაია

დამკვეთი:

შპს "ამიგო"

საიდენტიფიკაციო კოდი:
401965478

ლუკა დასენი

შენიშვნები:

იატაკის ზედაპირი იქნება ბეტონის ან მსგავსი არაწვადი მასალის, რომელსაც არ ექნება შეწოვის უნარი

კარ-ფანჯრის სპეციფიკაცია

თბილისი 2025 წ.

artytechs.