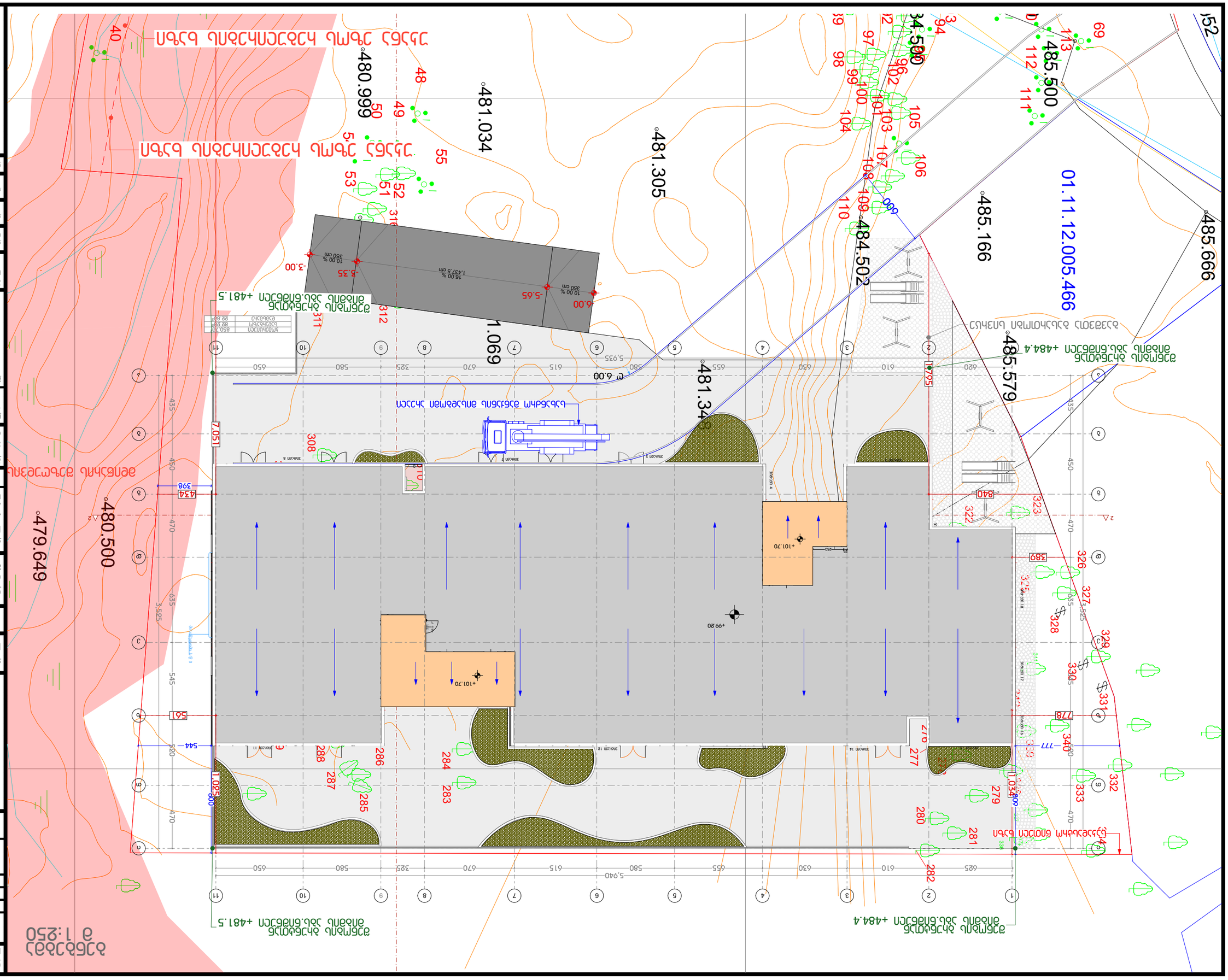
01.11.12.005.466
485.500
485.666
485.166
485.579
484.502
481.305
481.034
480.999
480.500
479.649
+101.70
+99.20
5,940
5,925
5,975
7.051
7.025
7.795
1.069
1.034
5.601
544
561
778
789
840
398
434
777
6.00
-5.65
-5.35
-3.00
16.00 %
1,437.5 cm
10.00 %
350 cm
10.00 %
350 cm
ВИЗИРАНЕ ЗАЕМАНЕ ОПОРНА ТОЧКА

# ი.მ. ლაშა ჯამბაზიშვილი

ქალაქი თბილისი, ქუჩა ნიკო კეცხოველი №58-ის მიმდებარედ (ს/კ: 01.72.13.397.002) და (ს/კ: 01.11.12.005.057)
მეს. შპს „ნიუ გლდანი (ს/კ 405653859) 16000 კვ.მ და 73 კვ.მ არასასოფლო-სამეურნეო
დანიშნულების მიწის ნაკვეთის და მისი მიმდებარე ტერიტორიის ტოპოგრაფიული

## გეგმა

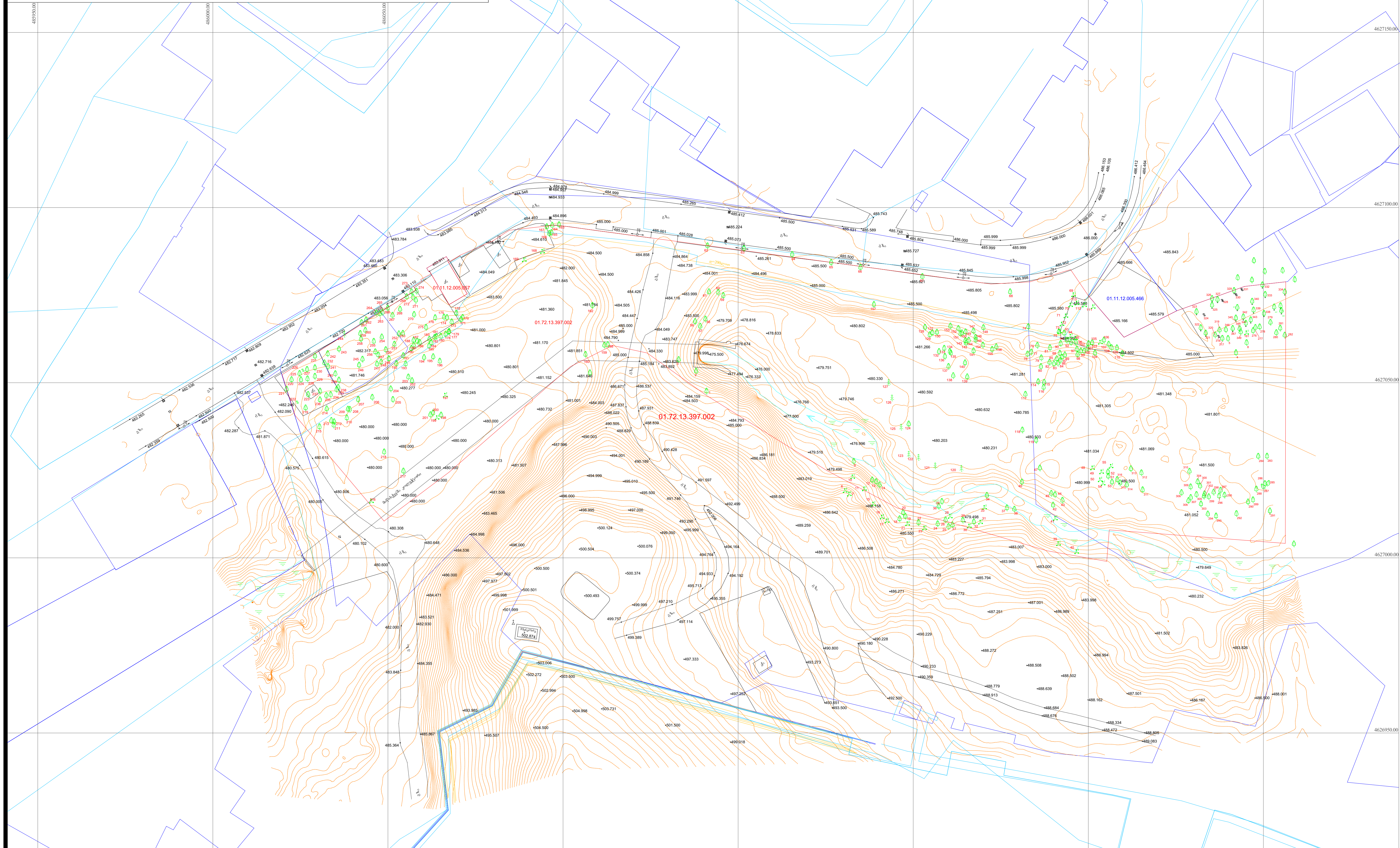


## პირობითი აღნიშვნები

*WGS 1984* -ის კოორდინატთა სისტემის *UTM* პროექცია

საცხოვრ. შენობა; არასაცხ. შენობა; ფარდული; მშენებარე; სატრანსფორმატორო; ჯიხური; ლითონის არასაცხოვრებელი; ლითონის ღობე; ბეტონის ფუნდამენტზე ლითონის ღობე; ხის ღობე; მავთულის ღობე; კედელი; მაღალი ბეტონის ღობე; დაბალი ბეტონის ღობე; ფლატე; ბორდიური

გზა ასფალტის საფარით; გზა მოხრეშილი; გზა ბეტონის საფარით; რკინიგზა; წიწვოვანი ხე; ფოთლოვანი ხე; ხილკენკროვანი ხე; მოჭრილი ხე; პალმა; გაზონი; ხე გამხმარი; ვაზი; ჭა; ონკანი; რეპერი; გაზის ჭა; ბალახი; ბუჩქი; ბუჩქი ჟელიანი; ბუჩქნარი გაუვალი

ბეტონის ბოძი; რკინის ბოძი; ხის ბოძი; კიბე; 500.52 სიმაღლის ნიშნული; 500 მთავარი იზოჰიფსი; დამხმარე იზოჰიფსი; სამეთვალყურეო ჭები; გიდრანტი (წყლის ჩამკეტი ჭები); გარე განათება; სვეტოფორი; ელ. გადამცემი ხაზი

მერიის რუკაზე დატანილი კომუნიკაციების. ხაზობრივი ნაგებობები
01.01.834 — რეგისტრირებულიწყალმომარაგების ძირითადი ქსელი
წყალმომარაგების ძირითადი ქსელი
ინტერნეტის ქსელი
ბუნებრივი აირის მომარაგების ძირითადი ქსელი

წყალგაყვანილობა; გაზი; კანალიზაცია; სანიაღვრე; კავშირგაბმულობა; ელ. ქსელები დაბალი ძაბვის; ელ. ქსელები მაღალი ძაბვის; გათბობა

საგზაო ნიშნები; ძეგლი; დროშა; ფონტანი; ჭაობი; კონტური; გასასვლელი (არკა)

შენიშვნა: რეგისტრირებული მიწის ნაკვეთის საკადასტრო საზღვარი
მომიჯნავედ რეგისტრირებული მიწის ნაკვეთის საკადასტრო საზღვარი
მიწის სამუშაოების შესრულებისას შეატყობინეთ კომუნიკაციის წარმომადგენლებს


ი.მ. ლაშა ჯამბაზიშვილი (ს/ნ 57001038103 )

lasha-jambazishvili@mail.ru tel: 598 65 33 46

ქ.თბილისი, გლდანი ა მიკრო კორ. 64 სადარბაზო IV. ბინა 77


| | | |
|---|---|---|
| დირექტორი: | | ლ. ჯამბაზიშვილი |
| აზომა: | | ლ. ჯამბაზიშვილი |
| დახაზა: | | |
| დამკვეთი | | შპს. "ენსი გრუპი" |
| მასშტაბი: 1:500 | | 29.03.2024წ. |

დამგეგმარებელი
DESIGNER IDENTIFICATION BLOCK

პროექტის დასახელება
PROJECT NAME

დამკვეთი
CLIENT
შპს ,,ნიუ გლდანი''

პროექტის მისამართი
PROJECT ADDRESS
ქალაქი თბილისი, რაიონი გლდანი;
ქუჩა ნიკო კეცხოველი, N58
ს/კ: 01.11.12.005.560

ეტაპი
STAGE
არქიტექტურული პროექტი

ნახაზის სათაური
TITLE

შენიშვნა:

| ფორმატი PAPER SIZE | მასშტაბი SCALE | ფურცლის N SHEET NO |
|---|---|---|
| A3 | | |

არქიტექტორი
თენგიზ ესიავა

არქიტექტორი

კონსტრუქტორი

დაამუშავა

# გენგეგმა
მ 1:1000

ი.მ. ლაშა ჯამბაზიშვილი

ნიკო კეცხოველი №58-ის მიმდებარედ (ს/კ: 01.11.12.005.560)
ნი (ს/კ 405653859) 16073 კვ.მ არასასოფლო-სამეურნეო
აკვეთის და მისი მიმდებარე ტერიტორიის ტოპოგრაფიული

გეგმა

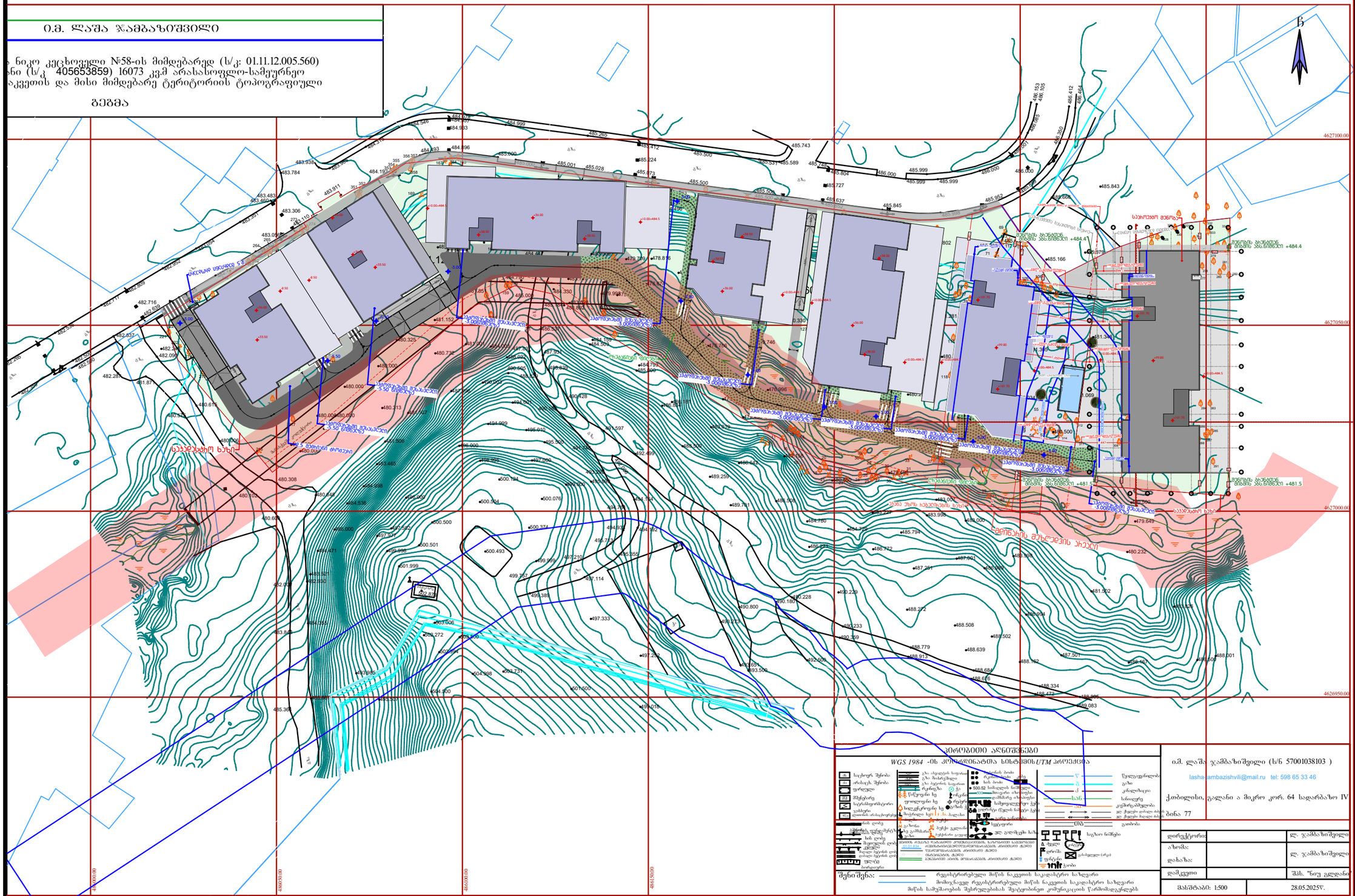


## ჰორიზონტალური აღნიშვნები

*WGS 1984* -ის კოორდინატთა სისტემის *UTM* პროექციაში



შენიშვნა:
- რეგისტრირებული მიწის ნაკვეთის საკადასტრო საზღვარი
- მომავლიანად რეგისტრირებული მიწის ნაკვეთის საკადასტრო საზღვარი

მიწის სამუშაოების შესრულებისას შეიტყობინეთ კომუნიკაციის წარმომადგენლებს


ი.მ. ლაშა ჯამბაზიშვილი (ს/ნ 57001038103 )
lasha.jambazishvili@mail.ru tel: 598 65 33 46
ქ.თბილისი, გალერია ა მიქრო კორ. 64 სადარბაზო IV ბინა 77


| | | |
|---|---|---|
| დირექტორი: | | ლ. ჯამბაზიშვილი |
| ა'ხიმა: | | ლ. ჯამბაზიშვილი |
| დახაზა: | | |
| დამკვეთი | | შპს. "ნიუ გლდანი" |
| მასშტაბი: 1:500 | 28.05.2025წ. | |

დამგეგმარებელი
DESIGNER IDENTIFICATION BLOCK

პროექტის დასახელება
PROJECT NAME

დამკვეთი
CLIENT
შპს „ნიუ გლდანი"

პროექტის მისამართი
PROJECT ADDRESS
ქალაქი თბილისი, რაიონი გლდანი;
ქუჩა ნიკო კეცხოველი, N58
ს/კ: 01.11.12.005.560

ეტაპი
STAGE
არქიტექტურული პროექტი

ნახაზის სათაური
TITLE

შენიშვნა:

| ფორმატი | მასშტაბი | ფურცლის N |
|---|---|---|
| PAPER SIZE | SCALE | SHEET NO |
| A3 | | |

არქიტექტორი
თენგიზ ესიავა

არქიტექტორი

კონსტრუქტორი

დაამუშავა