8-ზე მხედი

ფასადი 1-10 მხედან ფასადის ნახატი

მასშტაბი: 1:100



პროექტის ნომერი	
ფასადის ნომერი	A-301
თარიღი	18/12/2023 წ.
ფასადის	A.49
მასშტაბი	1:100
ფორმატი	A-3

BIJI ARCHITECTURE

ა. იმედაშვილის ქ. №13
საქართველო
(+995 55-35-74
(+995 79-28-88

ავტორის უფლებები დაცულია

ნახატის ტიპი:
ფასადის ნახატი 1-10 მხედან

პროექტის დასახელება:
ბინათმშენებლობა ა. იმედაშვილის ქ. №13-ში

ავტორი:

ინჟინერი კონსტრუქციებში:

ინჟინერი ელექტრომოწყობილობებში:

ინჟინერი სანტექნიკაში:

ინჟინერი გათბობა-ვენტილაციაში:

ინჟინერი სამშენებლო ფიზიკაში:

ინჟინერი ლანდშაფტში:

ინჟინერი ხანძარსაწინააღმდეგო დაცვაში:

ინჟინერი ტექნოლოგიურ ნაწილში:

ინჟინერი ავტომატიზაციაში:

ინჟინერი ტელეკომუნიკაციებში:

ინჟინერი ტრანსპორტში:

ინჟინერი ეკონომიკაში:

ინჟინერი ეკოლოგიაში:

ინჟინერი ინფრასტრუქტურაში:

ინჟინერი ენერგოეფექტურობაში:

ინჟინერი ინტელექტუალურ სისტემებში:

ინჟინერი ინტერიერ

3-эцмиЛ

Фасад С-Ю по осям 1-26 Масштаб: 1:100

Объект:	Жилой дом по ул. Ленина, 3
Стадия:	Рабочий проект
Раздел:	АР
Примечание:	
Материалы:	

Обозначение	Наименование	Расход	Ед. изм.
Материалы фасада			
ФС1	Керамогранит, RAL 7035		
ФС2	Керамогранит, RAL 7024		
ФС3	Керамогранит, RAL 7012		
ФС4	Керамогранит, RAL 7032		
ФС5	Керамогранит, RAL 7004		
Материалы кровли			
КР1	Металлочерепица, RAL 7024		
Материалы отделки			
ОТ1	Штукатурка, RAL 7035		
ОТ2	Штукатурка, RAL 7004		
ОТ3	Штукатурка, RAL 7012		
ОТ4	Штукатурка, RAL 7032		
Материалы цоколя			
ЦС1	Керамогранит, RAL 7024		
Материалы ограждений			
ОГ1	Ограждение кровли, RAL 7024		
ОГ2	Ограждение балконов, RAL 7024		
Материалы заполнений			
ОК1	Окна ПВХ, RAL 7024		
ОК2	Витражи, RAL 7024		
ОК3	Двери входные, RAL 7024		
Материалы элементов			
ЭЛ1	Водосточная система, RAL 7024		
ЭЛ2	Козырьки, RAL 7024		
ЭЛ3	Решетки вентиляционные, RAL 7024		

Условные обозначения:

- Граница земельного участка
- Линия рельефа
- Габаритный контур здания

Примечания:

1. Фасад выполнен в соответствии с требованиями СП 54.13330.2022 и СП 131.13330.2020.
2. Отметки даны в метрах относительно условного нуля (±0,00).
3. Цветовое решение фасадов согласовано с архитектурным советом.
4. Все металлические элементы должны быть окрашены антикоррозийными составами.

Согласовано:

Главный архитектор		
Главный инженер		
Начальник отдела		

Разработал:		
Проверил:		
Н. контроль:		
ГИП:		

Стадия	Лист
Р	3

Масштаб:	1:100
Формат:	А3

ВШИ АРХИТЕКТУРА
ВШИ ARCHITECTURE
г. Шахтинск, ул. Горького, 15
тел. 599 75-28-88
тел. 595 55-35-74

Изм.	Кол.уч.
Лист	№ док.
Подп.	Дата

Инв. № подл. | Подп. и дата | Взам. инв. №

Фасад

Фасад 10-1 Ф.Ф.Ф.

3-3 ԿՏՐԱՆԿԱՐ

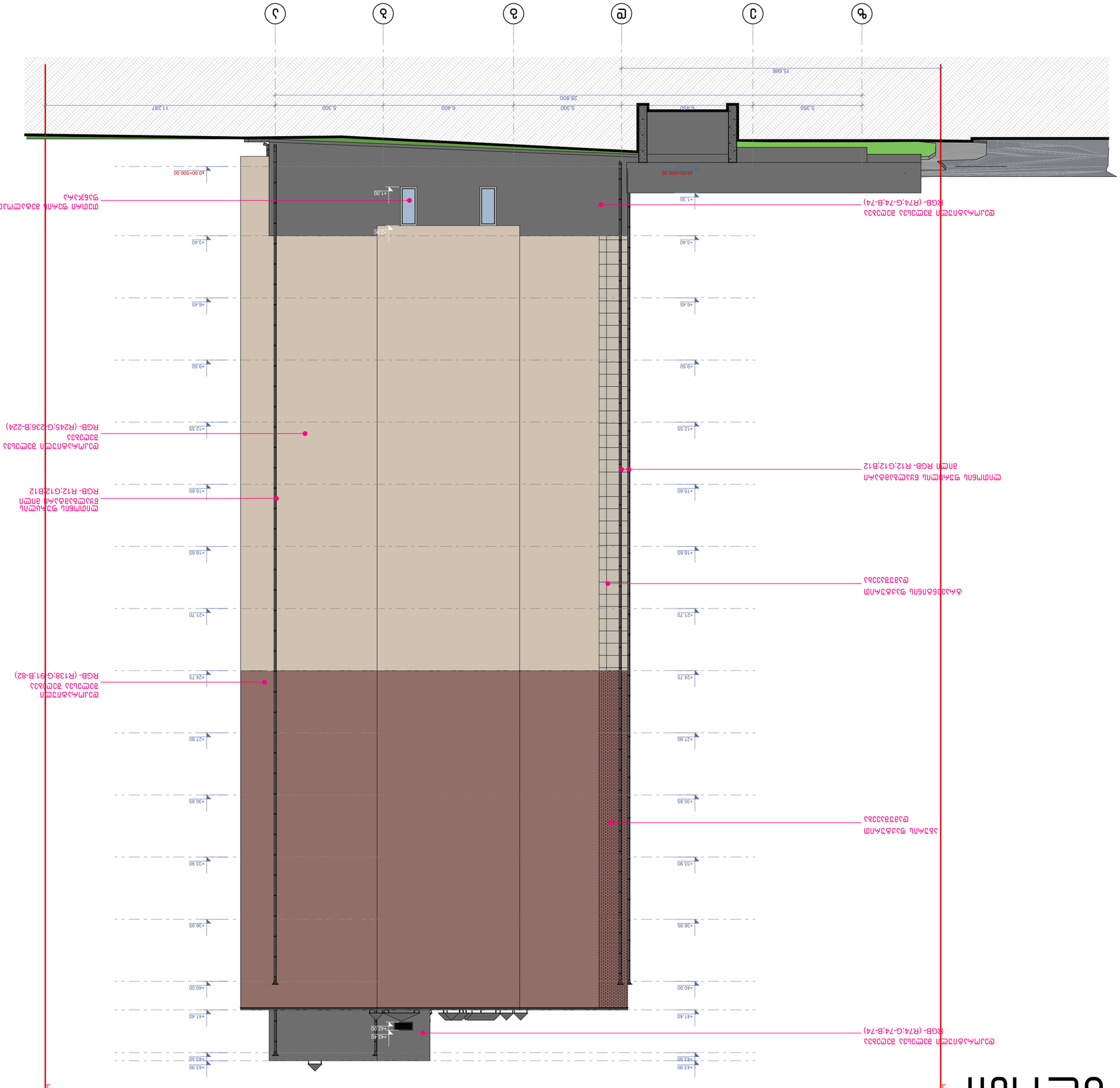
ԳՈՒՆԱՅԻՆ ՊՅԱՆՈՒՆ ԵՎ ՀԱՏԱԿԱՆ ՊԱՏԻ
RGB- (R12;G:12;B12
ՊՈՂՈՑԱՅԻՆ ՊՅԱՆՈՒՆ ՀԱՏԱԿԱՆ ՊԱՏԻ
RGB- (R12;G:12;B12
ԱՐՏԱՔԻՆ ՊԱՏԻ ԵՎ ՀԱՏԱԿԱՆ ՊԱՏԻ
RGB- (R74;G-74;B-74)
ԱՐՏԱՔԻՆ ՊԱՏԻ ԵՎ ՀԱՏԱԿԱՆ ՊԱՏԻ
RGB- (R74;G-74;B-74)
ՊՈՂՈՑԱՅԻՆ ՊՅԱՆՈՒՆ ՀԱՏԱԿԱՆ ՊԱՏԻ
RGB- (R245;G-236;B-224)
ՊՈՂՈՑԱՅԻՆ ՊՅԱՆՈՒՆ ՀԱՏԱԿԱՆ ՊԱՏԻ
RGB- (R138;G:91;B-82)
ՊՈՂՈՑԱՅԻՆ ՊՅԱՆՈՒՆ ՀԱՏԱԿԱՆ ՊԱՏԻ
RGB- (R74;G-74;B-74

გ-ბლოკი

ფრაგმენტი



კვანძი №1* მ. 1:20

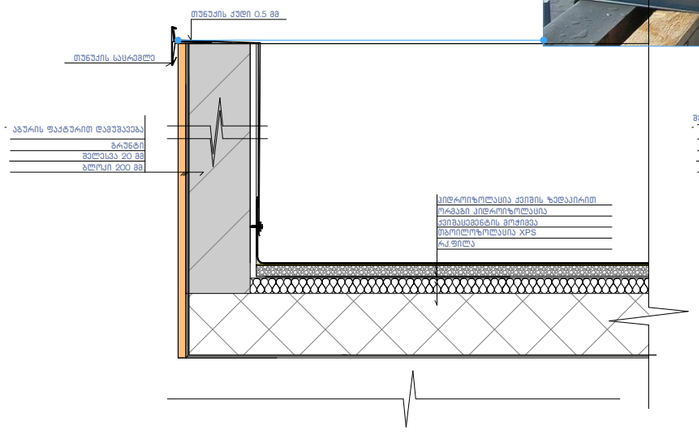

კვანძი №1 მ. 1:20

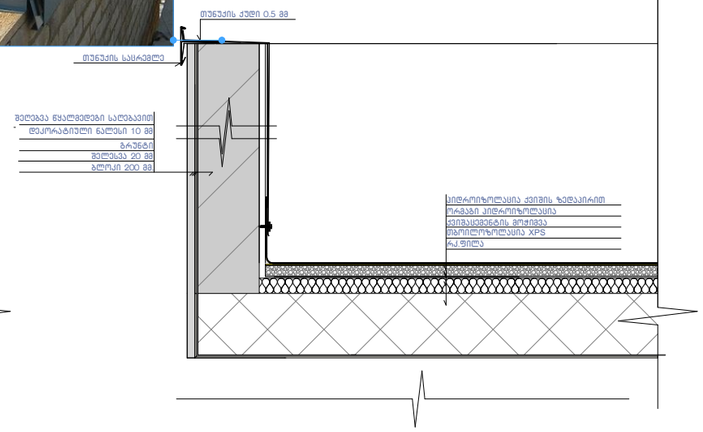

კვანძი №2 მ. 1:20

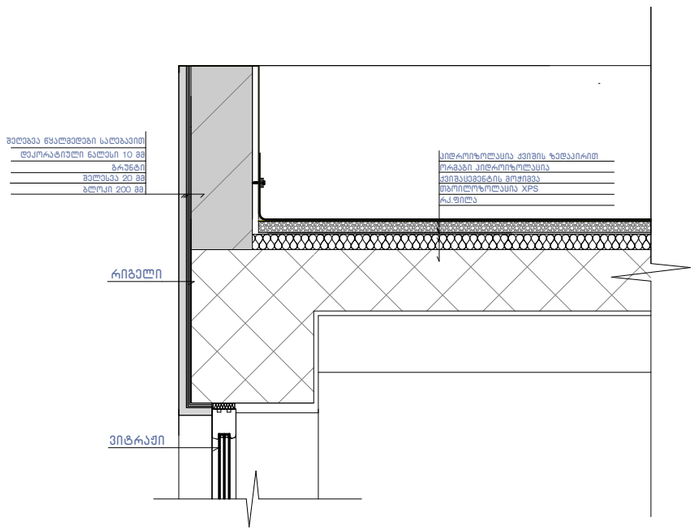

კვანძი №5 მ. 1:20

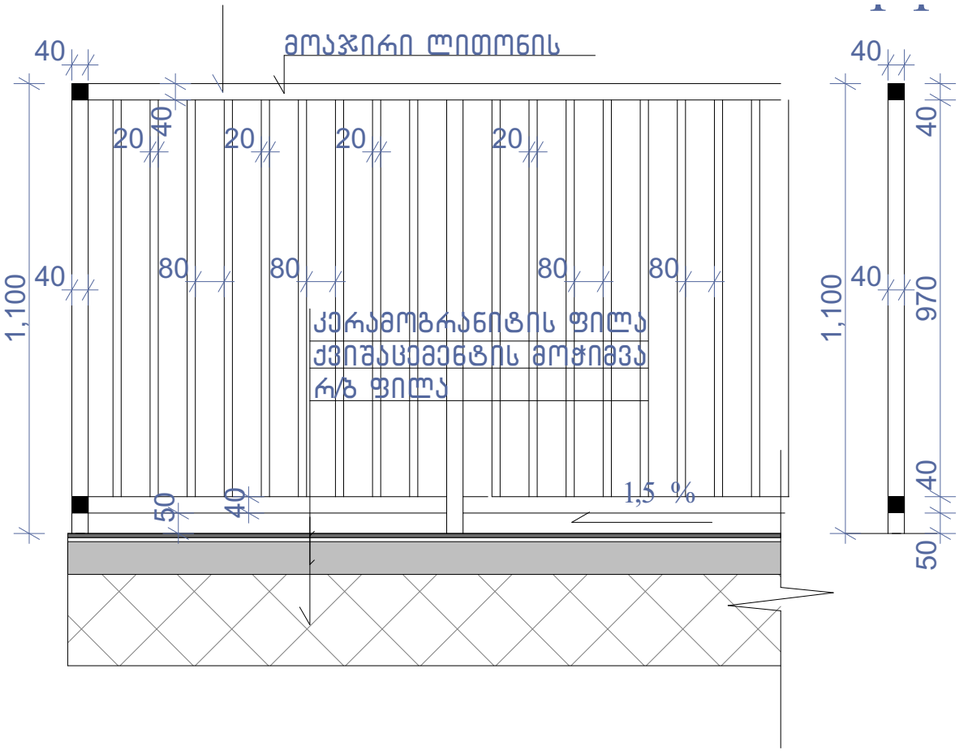

კვანძი №3 მ. 1:20

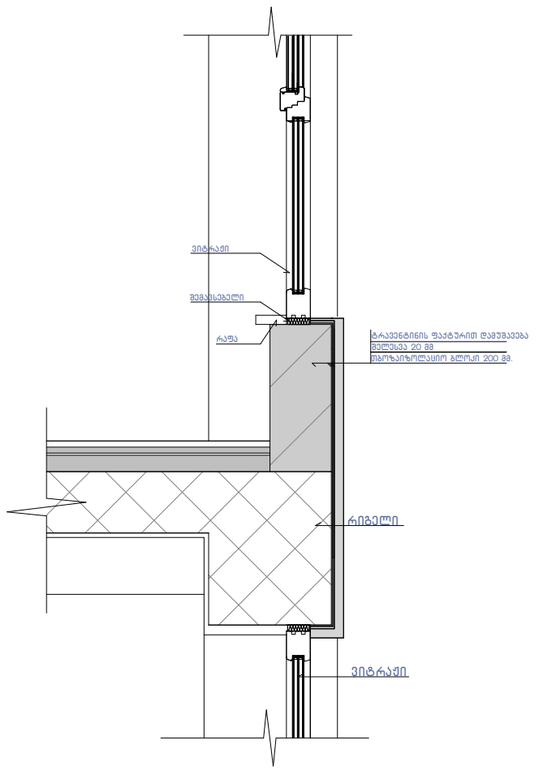

კვანძი №4 მ. 1:20

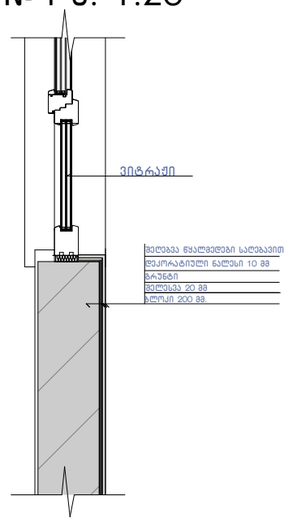

ნახაზის დასახელება:

კვანძები დეტალები

ექსპლიკაცია:

პირობითი ნიშნები:

- ნაკვეთის საზღვარი
- განაშენიანების რეგულირების ხაზი(უკანა ეზოსთვის)
- ჭრილის ხაზი
- არქიტექტურული ნიშნული

შენიშვნები

1. ნახაზში შეტანილი ყველა ცვლილება უნდა შეთანხმდეს პროექტის ავტორთან.
2. შენობის საპროექტო ნული (+0.00) ტოლია +..... აბსოლიტური ნიშნულის
3. პროექტში ყველა ზომა მოცემულია მილიმეტრებში.
4. პროექტი გაკეთებულია დამკვეთის მიერ მოტანილი ტოპოგებმის დაფუძველზე.

მისამართი

ქ.თბილისი, დასახლება დიდი დიღომი, IV მ/რ. კორპ. №25-ის მიმდებარედ, ნაკვეთი 04/025
საკ.კოდი: 01.10.07.004.067

პროექტის სახელწოდება

მრავალბინიანი საცხოვრებელი სახლის კორექტირებული არქიტექტურული პროექტი

სტადია	პროექტი	არ
თანამდებობა	გვარი	ხელმოწერა
დირექტორი	გ.ბენდელიანი	
არქიტექტორი	გ.ბენდელიანი	
არქიტექტორი	ი. გოგოხია	
არქიტექტორი	დ. კომახიძე	
საპროექტო ლოგო		მისამართი

BIJI ARCHITECTURE
BIJI ARCHITECTURE
ქ. თბილისი შავიშვილის №1ა
ტელ: 595 55-35-74 599 75-28-88

დაკვეთა №		მასშტაბი
სტადია	პროექტი	1:100
ფორმატი	ფურცლები	A.58
A-3	A-406	18/12/2023 წ.

კვანძი №8 მ. 1:20

გ-ბლოკი

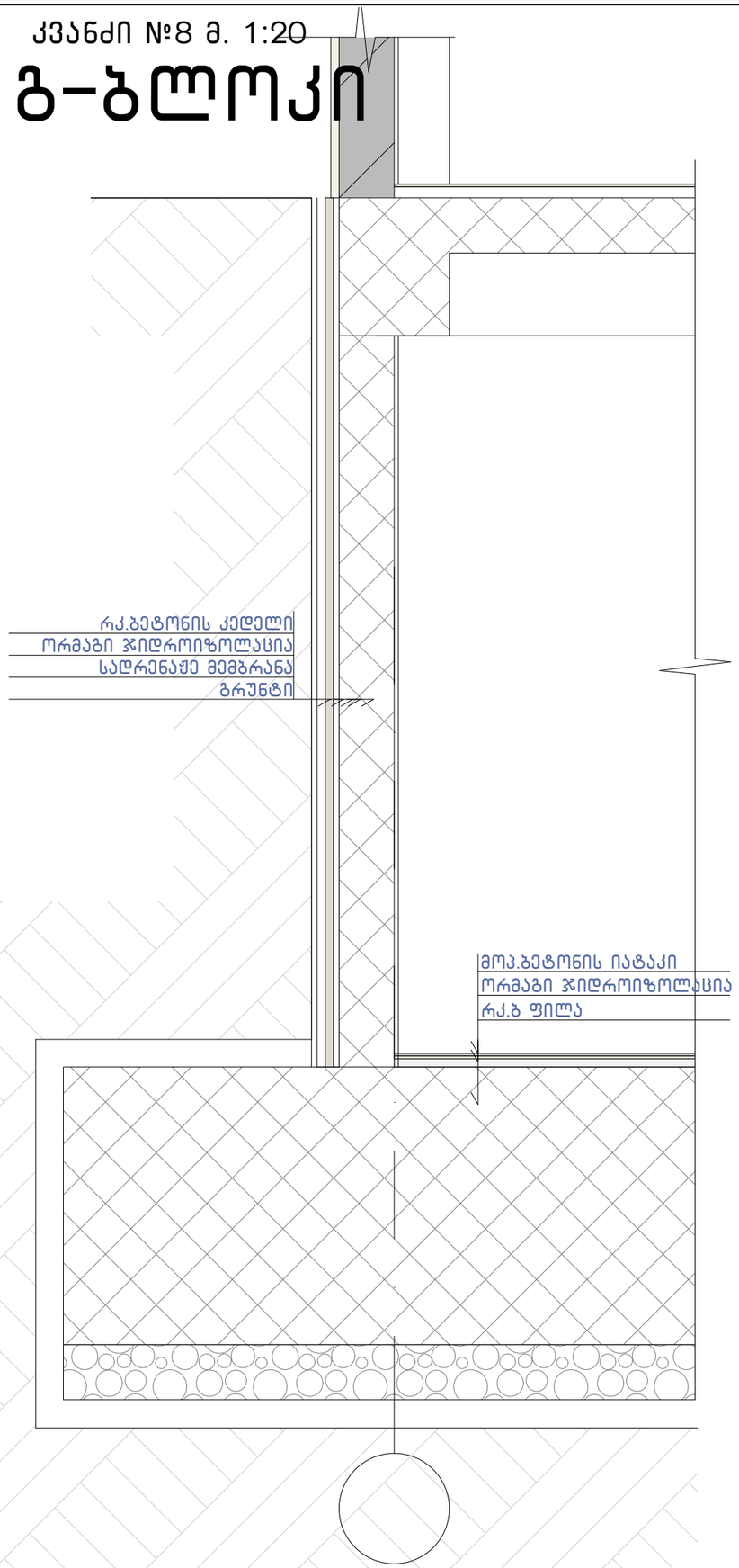

კვანძი №7 მ. 1:15

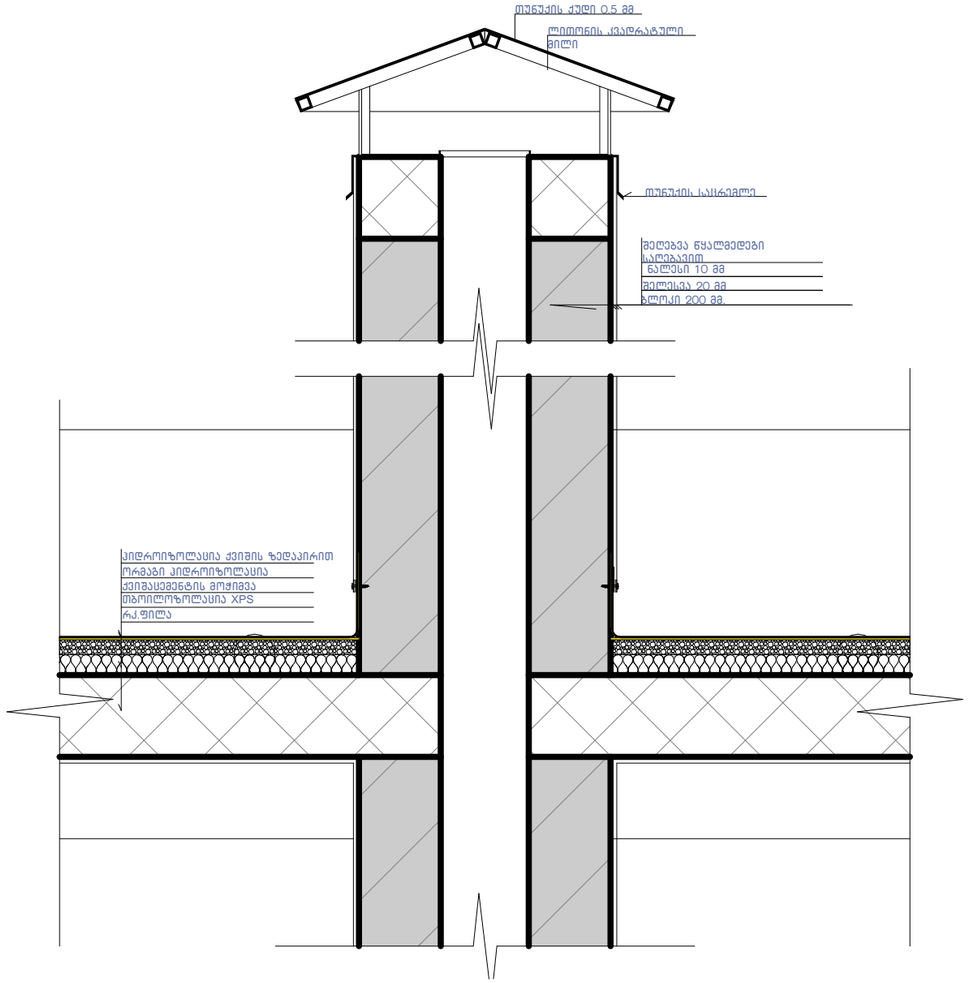

კვანძი №6 მ. 1:10

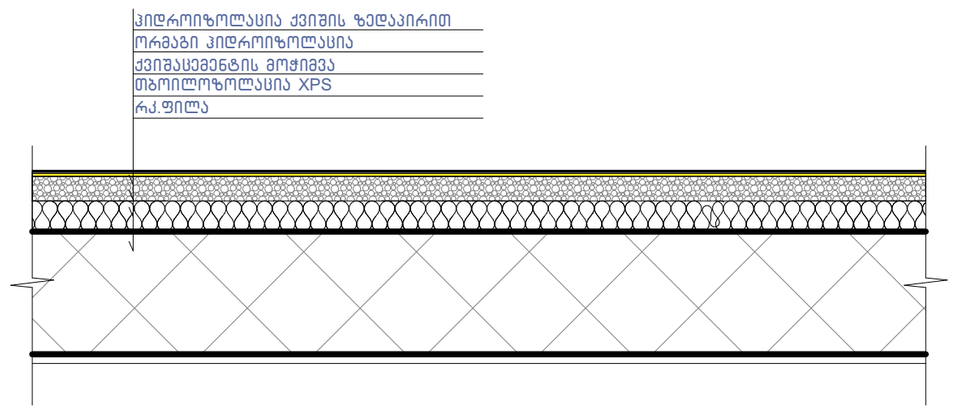

ნახაზის დასახელება:

კვანძები დეტალები

ექსპლიკაცია:

პირობითი ნიშნები:

- ნაკვეთის საზღვარი
- განაშენიანების რეგულირების ხაზი(უკანა ეზოსთვის)
- ჭრილის ხაზი
- არქიტექტურული ნიშნული

შენიშვნები

1. ნახაზში შეტანილი ყველა ცვლილება უნდა შეთანხმდეს პროექტის ავტორთან.
2. შენობის საპროექტო ნული (+0.00) ტოლია +..... აბსოლიტური ნიშნულის
3. პროექტში ყველა ზომა მოცემულია მილიმეტრებში.
4. პროექტი გაკეთებულია დამკვეთის მიერ მოწვდილი ტოპოგებმის დაფუძველზე.

მისამართი

ქ.თბილისი, დასახლება დიდი დიღომი, IV მ/რ. კორპ. №25-ის მიმდებარედ, ნაკვეთი 04/025
საკ.კოდი: 01.10.07.004.067

პროექტის სახელწოდება

მრავალბინიანი საცხოვრებელი სახლის კორექტირებული არქიტექტურული პროექტი

სტადია	პროექტი	პარ
თანამდებობა	გვარი	ხელმოწერა
დირექტორი	გ.გენდელიანი	
არქიტექტორი	გ.გენდელიანი	
არქიტექტორი	ი. გოგოხია	
არქიტექტორი	დ. კომახიძე	
საპროექტო ლოგო		მისამართი

BIJI ARCHITECTURE

ქ. თბილისი შავიშვილის №1ა

ტელ: 595 55-35-74 599 75-28-88

დაკვეთა №		მასშტაბი
სტადია	პროექტი	1:100
ფორმატი	ფურცლები	A.59
A-3	A-407	18/12/2023 წ.

ფასადი 2

ფასადის ტიპი 3-1
ტექსტურა
RGB- R74;G74;B74

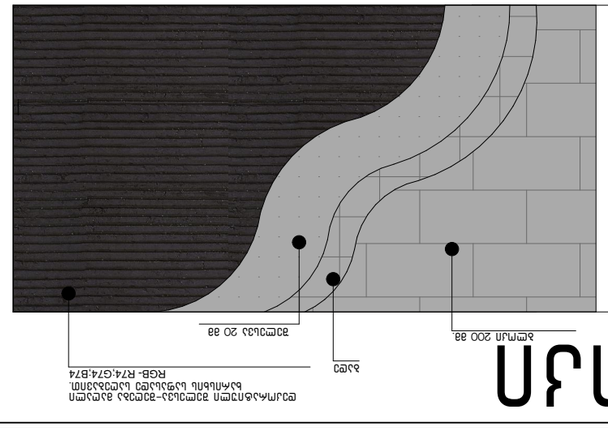
ალუმინის პანელი RGB- R74;G74;B74
ალუმინის პანელი ვერტიკალური შეღებილი ალუმინის პროფილით

ד-חזית

ראשי שיש 1-10 דגם אלומיניום

שלבי בניה:

תוכנית:

מספר גרסה:

מבנה:	בניין 1-10 דגם אלומיניום
כתובת:	שלבי שיש
גוש:	6158
חלקה:	1
מתכנן:	BUI ARCHITECTURE
כתובת:	רח' מסילת ישרים 13, תל אביב
טלפון:	03-5595 55-35-74
פקס:	03-5599 75-28-88
קנ"מ:	1:100
תאריך:	18/12/2023 ב.
גרסה:	A-301
שם קובץ:	A-3

BUI ARCHITECTURE

BUI ARCHITECTURE

מפלס 0.00=507.20

מפלס קרקע סופי

מפלס קרקע טבעי

גבול מגרש

קו בניין

מעקה זכוכית

מעקה מתכת

חומר גמר: טיח

חומר גמר: אבן

חומר גמר: פח

חומר גמר: עץ

חומר גמר: בטון חשוף

חומר גמר: בטון צבוע

חומר גמר: אלומיניום

חומר גמר: זכוכית

חומר גמר: פרופיל אלומיניום

חומר גמר: פרופיל פלדה

חומר גמר: פרופיל עץ

חומר גמר: פרופיל בטון

חומר גמר: פרופיל זכוכית

חומר גמר: פרופיל אבן

חומר גמר: פרופיל טיח

חומר גמר: פרופיל פח

ד-חזית

ד-ב ,ב-א ,א-ג ,ג-ד חזיתות
קנה מידה: 1:100

שלב:	היתר בניה
תאריך:	18/12/2023
מספר גרסה:	3
מספר תוכנית:	A-302
שם התוכנית:	חזיתות
קנה מידה:	1:100
מספר תוכנית:	A-120

BIJI ARCHITECTURE
אדריכלים ומתכננים בע"מ
ת.ד. 3131, נתניה 4250731
טל' 09-8601111

מתכנן:	
יועץ:	
יועץ:	
יועץ

დ-ბლოკი

ფასადი 10-1 ღერძებში
მაშტაბი: 1:100



ნახაზის დასახელება:

ფასადი 10-1 ღერძებში

ექსპლიკაცია:

პირობითი ნიშნები:

- ნაკვეთის საზღვარი
- განაშენიანების რეგულირების ხაზი(უკანა ეზოსთვის)
- ჭრილის ხაზი
- არქიტექტურული ნიშნული

შენიშვნები

1. ნახაზში შეტანილი ყველა ცვლილება უნდა შეთანხმდეს პროექტის ავტორთან.
2. შენობის საპროექტო ნული (+0.00) ტოლია +..... აბსოლიტური ნიშნულის
3. პროექტში ყველა ზომა მოცემულია მილიმეტრებში.
4. პროექტი გაკეთებულია დამკვეთის მიერ მოტანილი ტოპოგეგმის დაფუძველზე.

მისამართი

ქ.თბილისი, დასახლება დიდი დიღომი, IV მ/რ. კორპ. №25-ის მიმდებარედ, ნაკვეთი 04/025
საკ.კოდი: 01.10.07.004.067

პროექტის სახელწოდება

მრავალბინიანი საცხოვრებელი სახლის კორექტირებული არქიტექტურული პროექტი

სტადია	პროექტი	არ
თანამდებობა	გვარი	ხელმოწერა
დირექტორი	გ.ბენდელიანი	
არქიტექტორი	გ.ბენდელიანი	
არქიტექტორი	ი. გოგოხია	
არქიტექტორი	დ. კომახიძე	

საპროექტოს ლოგო | მისამართი

BIJI ARCHITECTURE

ქ. თბილისი შავიშვილის №1ა
ტელ:
595 55-35-74
599 75-28-88

დაკვეთა №		მასშტაბი
სტადია	პროექტი	1:100
ფორმატი	ფურცლები	A.121
A-3	A-303	18/12/2023 წ.

ე-ჱmuჩ

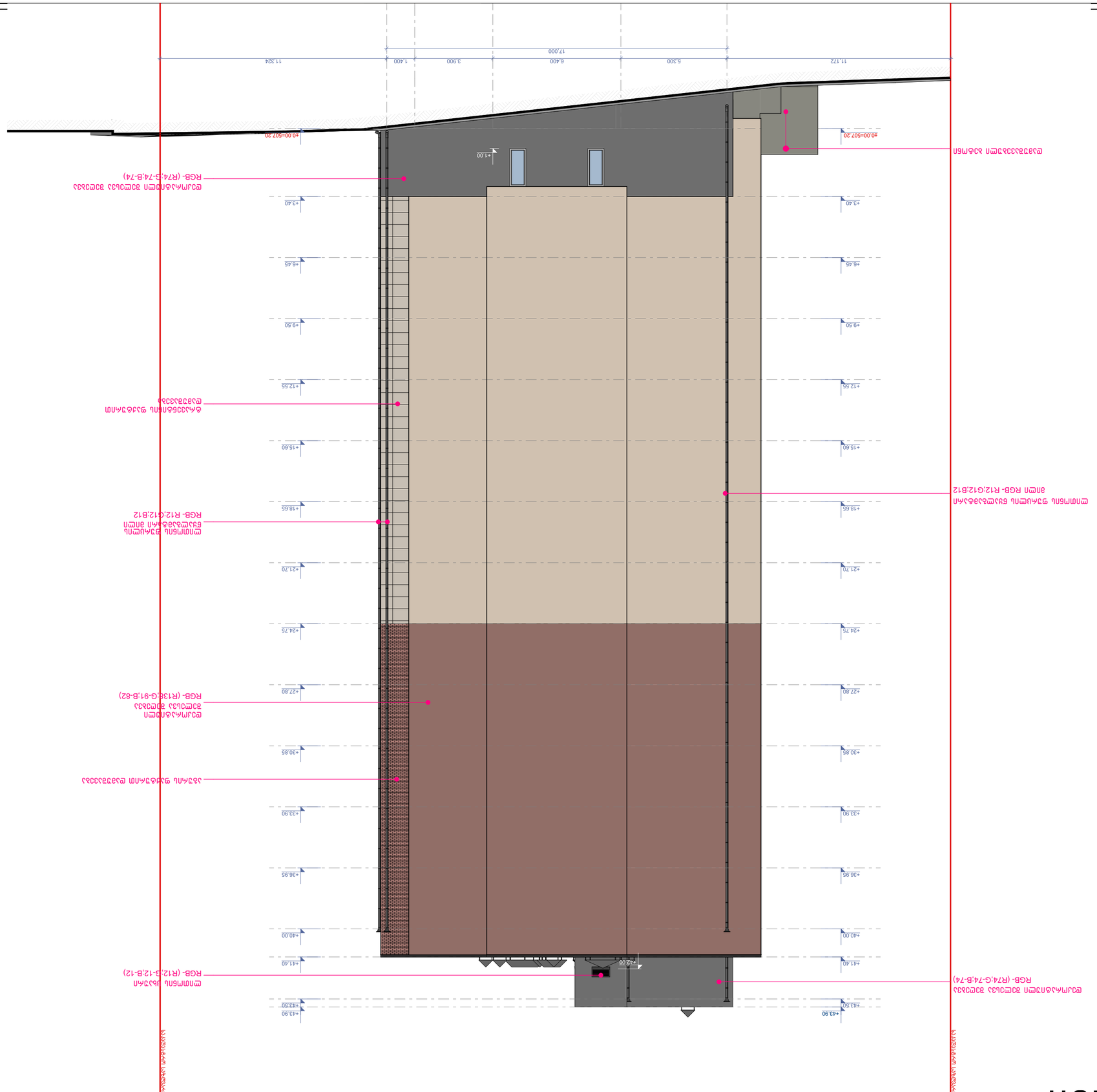

ნაგებობის დასახელება:	
ფასადის ე-ე და ე-ვ	
ნახაზის დასახელება:	
ფასადის ე-ე და ე-ვ	
მასშტაბი: 1:100	
ფორმატი:	A-304
ნახაზის №:	
ცვლილების №1	
ცვლილების თარიღი:	18/12/2023 წ.
ავტორი:	
შემსრულებელი:	
ტექნიკური კონტროლი:	
ნორმატიული კონტროლი:	
დამტკიცება:	

BIJI ARCHITECTURE
ქ. თბილისი, ჩიქოვანის №13
599 75-28-88, 595 55-35-74

ნაგებობის ადგილმდებარეობა:	
ქალაქი თბილისი, ისანი-სამგორის რაიონი, ვაკის ველის მიკრორაიონი, კვარტალი 26, ნაკვეთი 2	
ნახაზის დასახელება:	
ფასადის ე-ე და ე-ვ	
ნახაზის მასშტაბი:	
1:100	
ნახაზის ფორმატი:	
A-304	
ცვლილების №:	
3	

1. ნახაზები შესრულებულია პროექტის ავტორის მიერ მოწოდებული ელექტრონული ფაილების საფუძველზე.
2. შენიშვნა: +..... ასანიშნავს ნაგებობის ნაწილის სიმაღლეს ნულოვან (±0.00) ნიშნულთან მიმართებით.
3. ანიშნულებით ჩვენებული ზომა ეროვნული ეროვნული ეროვნული

დ-ბლოკი

ფრაგმენტი



კვანძი №1* მ. 1:20

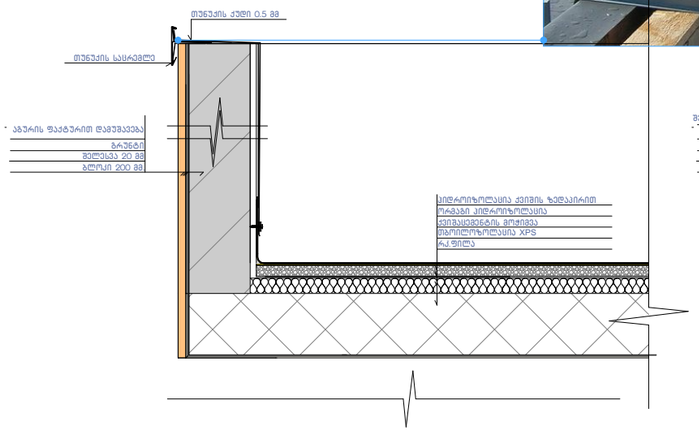

კვანძი №1 მ. 1:20

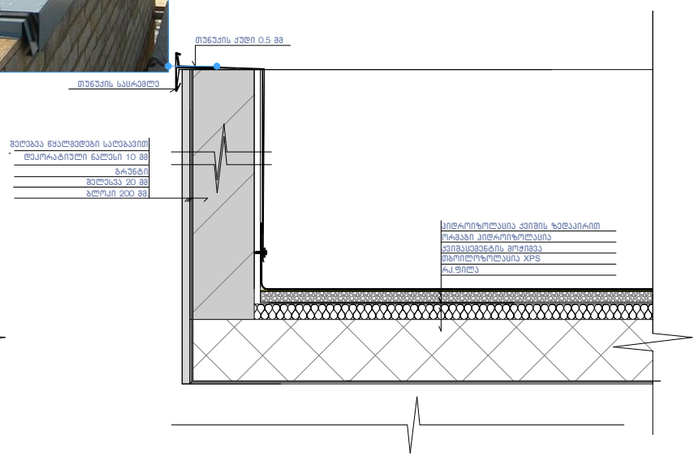

კვანძი №2 მ. 1:20

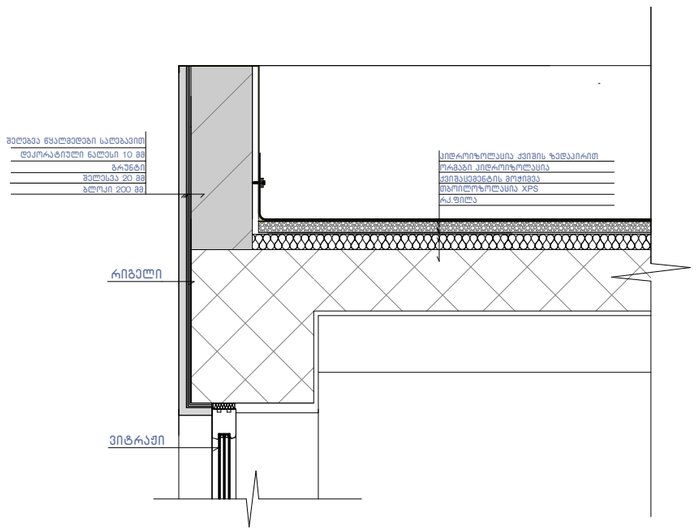

კვანძი №5 მ. 1:20

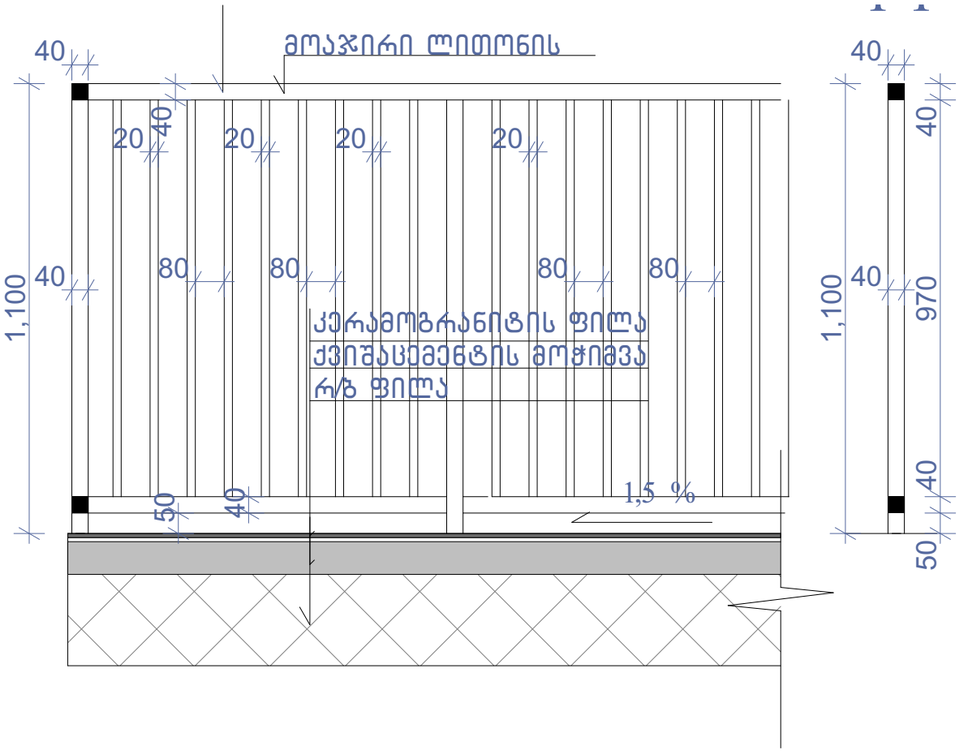

კვანძი №3 მ. 1:20

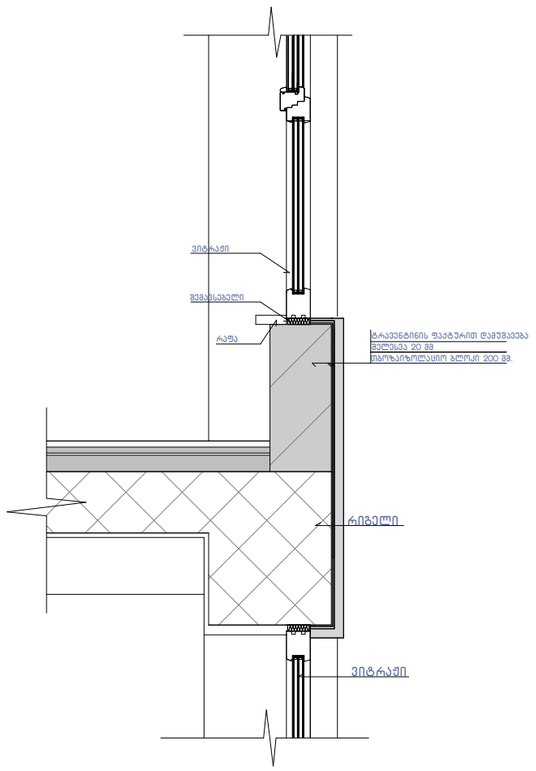

კვანძი №4 მ. 1:20

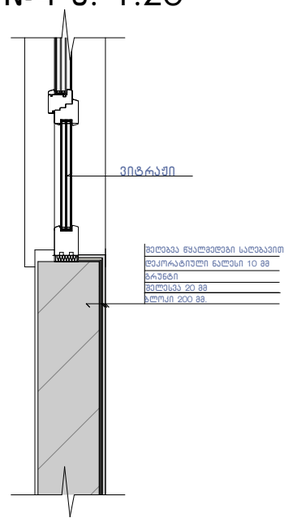

ნახაზის დასახელება:

კვანძები დეტალები

ექსპლიკაცია:

პირობითი ნიშნები:

ნაკვეთის საზღვარი

განაშენიანების რეგულირების ხაზი(უკანა ეზოსთვის)

ჭრილის ხაზი

არქიტექტურული ნიშნული

შენიშვნები

1. ნახაზში შეტანილი ყველა ცვლილება უნდა შეთანხმდეს პროექტის ავტორთან.
2. შენობის საპროექტო ნული (+0.00) ტოლია +..... აბსოლიტური ნიშნულის
3. პროექტში ყველა ზომა მოცემულია მილიმეტრებში.
4. პროექტი გაკეთებულია დამკვეთის მიერ მოტანილი ტოპოგეგმის დაფუძველზე.

მისამართი

ქ.თბილისი, დასახლება დიდი დიღომი, IV მ/რ. კორპ. №25-ის მიმდებარედ, ნაკვეთი 04/025
საკ.კოდი: 01.10.07.004.067

პროექტის სახელწოდება

მრავალბინიანი საცხოვრებელი სახლის კორექტირებული არქიტექტურული პროექტი

სტადია	პროექტი	არ
თანამდებობა	გვარი	ხელმოწერა
დირექტორი	გ.გენდელიანი	
არქიტექტორი	გ.გენდელიანი	
არქიტექტორი	ი. გოგოხია	
არქიტექტორი	დ. კომახიძე	
საპროექტო ლოგო		მისამართი

BIJI ARCHITECTURE

ქ. თბილისი შავიშვილის №1ა

ტელ: 595 55-35-74 599 75-28-88

დაკვეთა №		მასშტაბი
სტადია	პროექტი	1:100
ფორმატი	ფურცლები	A.125
A-3	A-406	18/12/2023 წ.

კვანძი №8 მ. 1:20

დ-ბლოკი

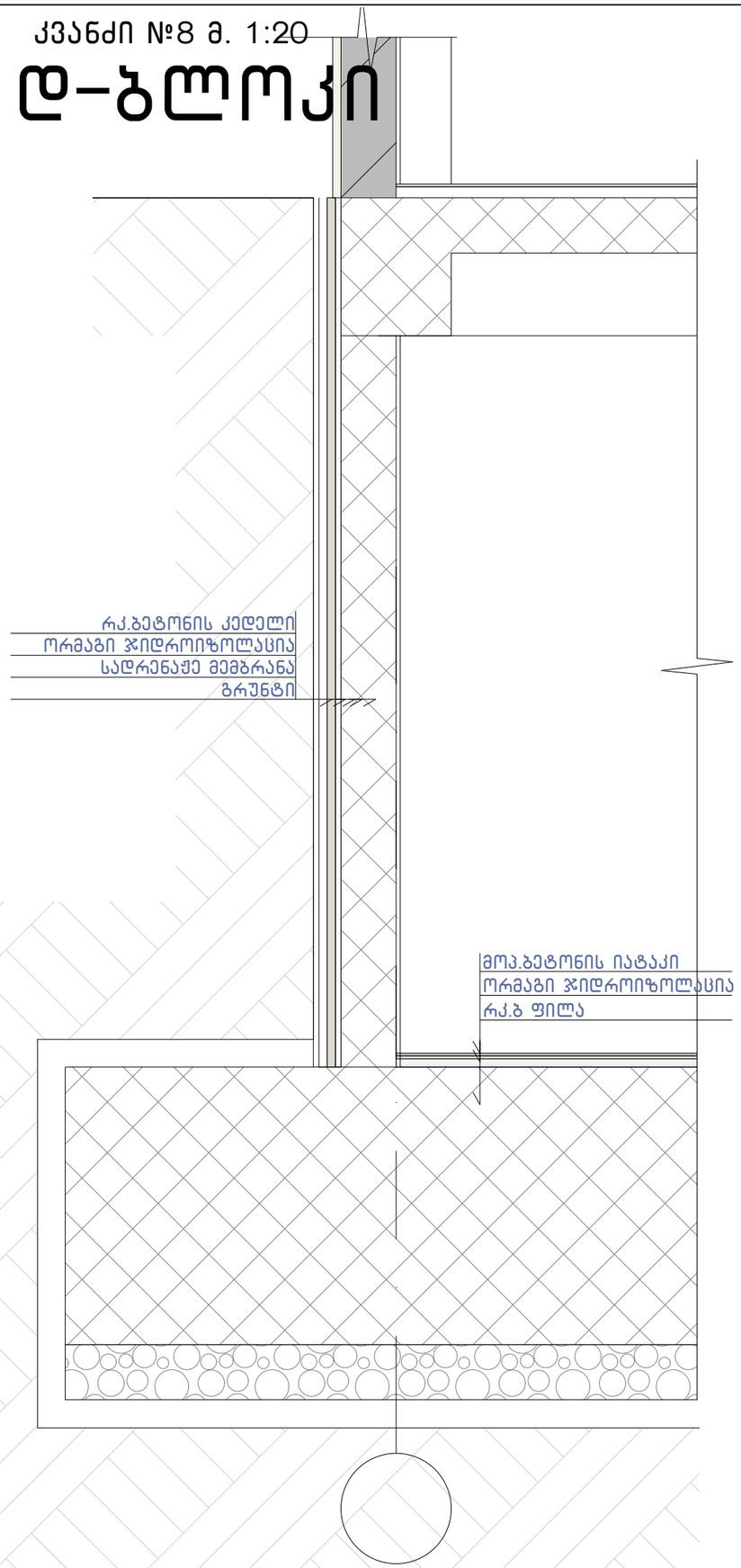

კვანძი №7 მ. 1:15

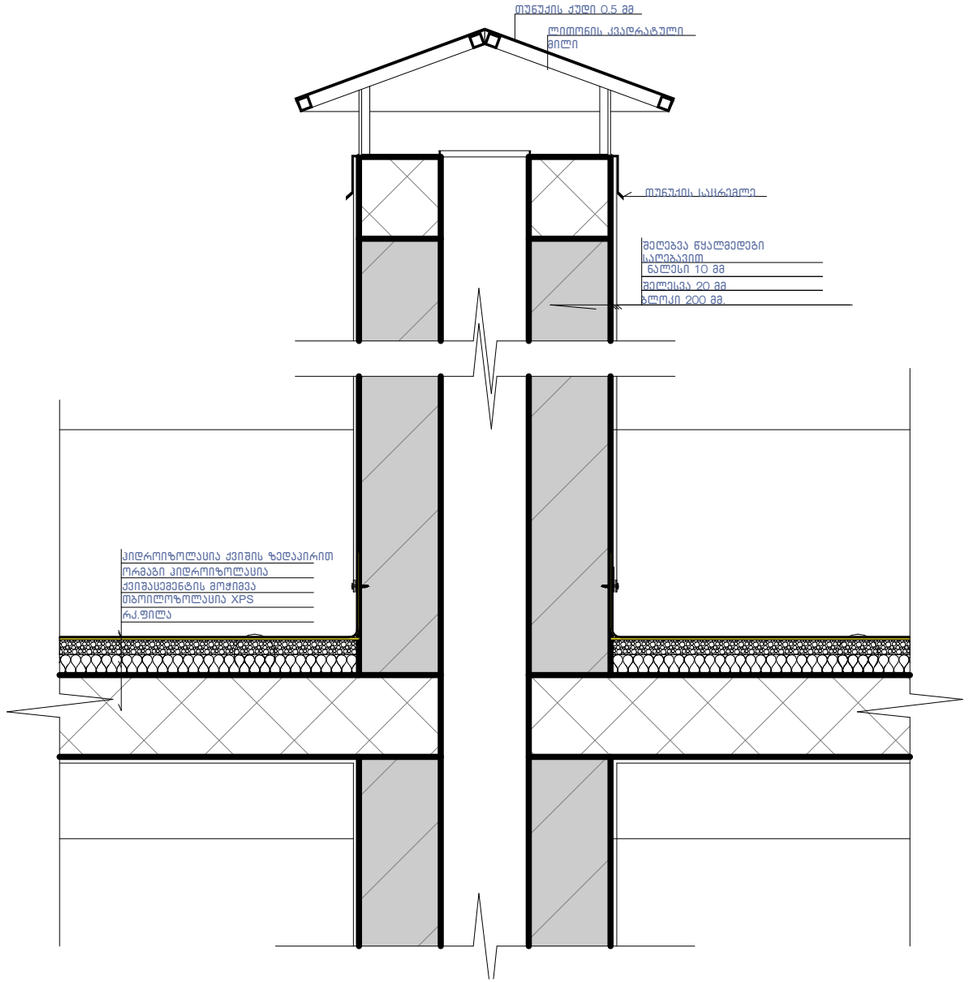

კვანძი №6 მ. 1:10

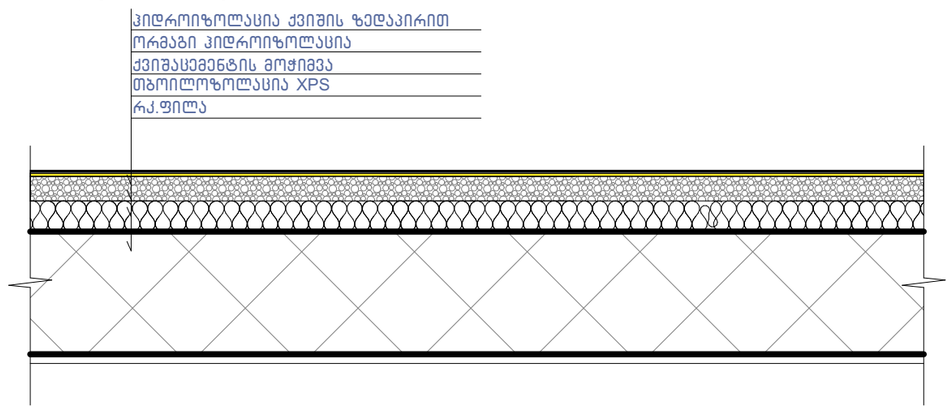

ნახაზის დასახელება:

კვანძები დეტალები

ექსპლიკაცია:

პირობითი ნიშნები:

- ნაკვეთის საზღვარი
- განაშენიანების რეგულირების ხაზი(უკანა ეზოსთვის)
- ჭრილის ხაზი
- არქიტექტურული ნიშნული

შენიშვნები

1. ნახაზში შეტანილი ყველა ცვლილება უნდა შეთანხმდეს პროექტის ავტორთან.
2. შენობის საპროექტო ნული (+0.00) ტოლია +..... აბსოლიტური ნიშნულის
3. პროექტში ყველა ზომა მოცემულია მილიმეტრებში.
4. პროექტი გაკეთებულია დამკვეთის მიერ მოწვდილი ტოპოგებმის დაფუძველზე.

მისამართი

ქ.თბილისი, დასახლება დიდი დიღომი, IV მ/რ. კორპ. №25-ის მიმდებარედ, ნაკვეთი 04/025
საკ.კოდი: 01.10.07.004.067

პროექტის სახელწოდება

მრავალბინიანი საცხოვრებელი სახლის კორექტირებული არქიტექტურული პროექტი

სტადია	პროექტი	პარ
თანამდებობა	გვარი	ხელმოწერა
დირექტორი	გ.გენდელიანი	
არქიტექტორი	გ.გენდელიანი	
არქიტექტორი	ი. გოგოხია	
არქიტექტორი	დ. კომახიძე	
საპროექტო ლოგო		მისამართი

BIJI ARCHITECTURE

ქ. თბილისი შავიშვილის №1ა

ტელ: 595 55-35-74 599 75-28-88

დაკვეთა №		მასშტაბი
სტადია	პროექტი	1:100
ფორმატი	ფურცლები	A.126
A-3	A-407	18/12/2023 წ.

დ-ბლოკი

ფ-1 ფაქტურიანი ლესვა

RGB- R74;G74;B74

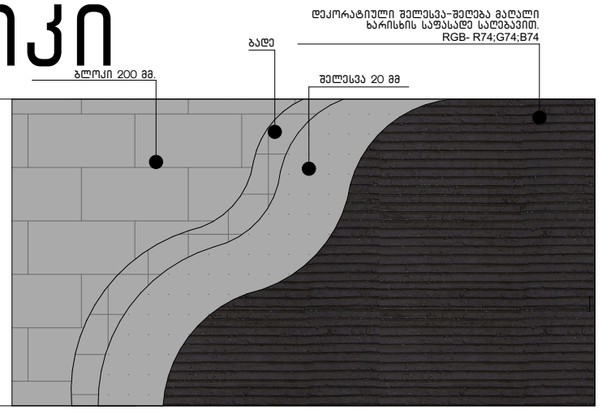

ფ-2 ფაქტურიანი ლესვა

RGB- R236;G216;B193

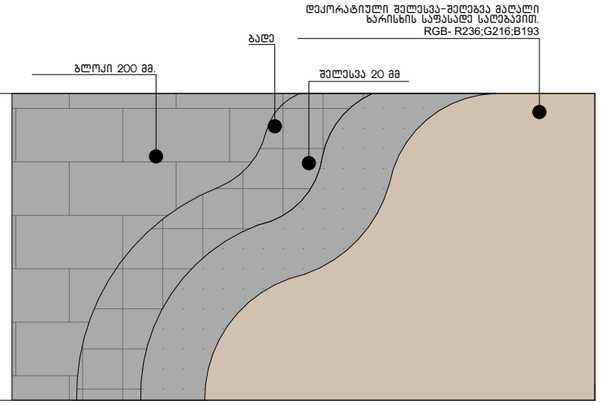

ფ-3 ფაქტურიანი ლესვა

RGB- R251;G251;B251

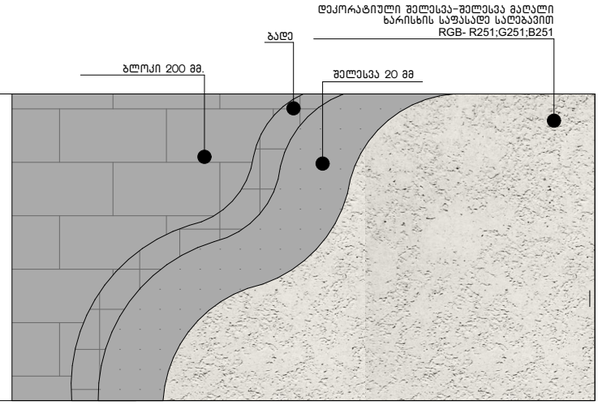

ფ-4 ფაქტურიანი ლესვა

RGB- R138;G91;B82

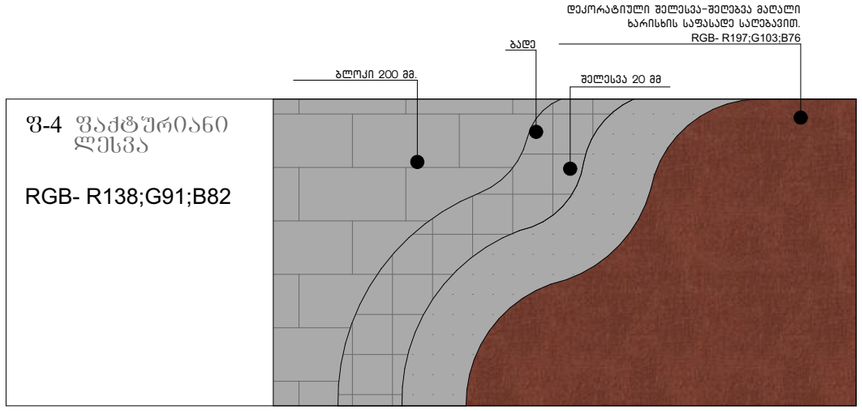

ფ-5 ტრავენტინის ფაქტურით დამუშავება

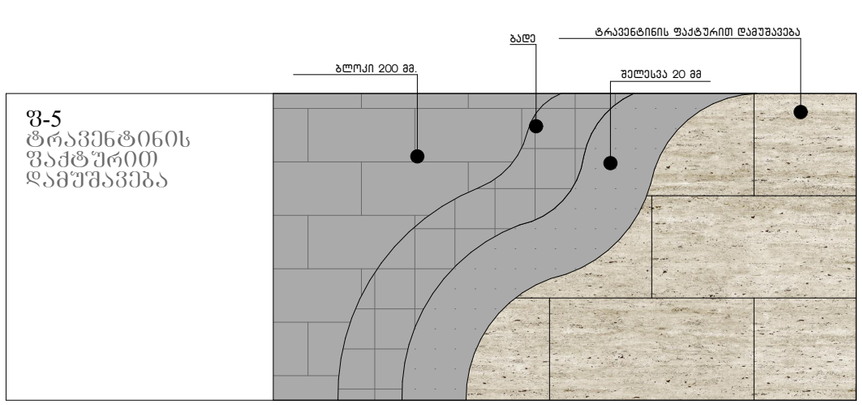

ფ-6 .აბურის ფაქტურით დამუშავება

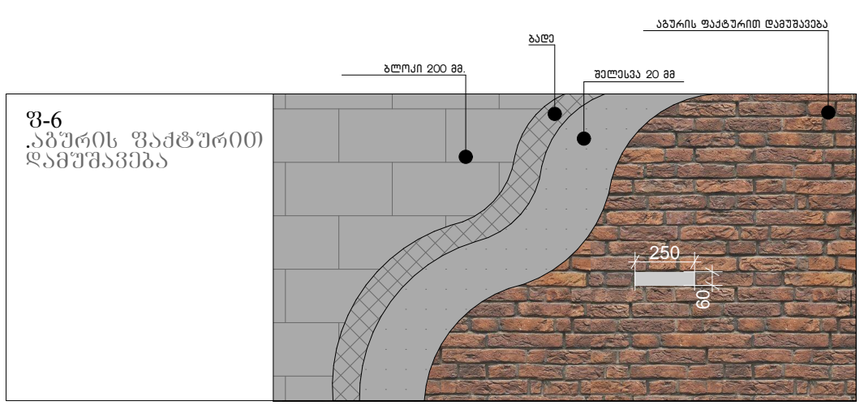

ნახაზის დასახელება:

კვანძები დეტალები

ექსპლიკაცია:

პირობითი ნიშნები:

- ნაკვეთის საზღვარი
- განაშენიანების რეგულირების ხაზი(უკანა ეზოსთვის)
- ჭრილის ხაზი
- არქიტექტურული ნიშნული

შენიშვნები

1. ნახაზში შეტანილი ყველა ცვლილება უნდა შეთანხმდეს პროექტის ავტორთან.
2. შენობის საპროექტო ნული (+0.00) ტოლია +..... აბსოლიტური ნიშნულის
3. პროექტში ყველა ზომა მოცემულია მილიმეტრებში.
4. პროექტი გაკეთებულია დამკვეთის მიერ მოტანილი ტოპოგეგმის დაფუძნელზე.

მისამართი

ქ.თბილისი, დასახლება დიდი დიღომი, IV მ/რ. კორპ. №25-ის მიმდებარედ, ნაკვეთი 04/025
საკ.კოდი: 01.10.07.004.067

პროექტის სახელწოდება

მრავალბინიანი საცხოვრებელი სახლის კორექტირებული არქიტექტურული პროექტი

სტადია	პროექტი	არ
თანამდებობა	გვარი	ხელმოწერა
დირექტორი	გ.ბენდელიანი	
არქიტექტორი	გ.ბენდელიანი	
არქიტექტორი	ი. გოგოხია	
არქიტექტორი	დ. კომახიძე	

საპროექტო ლოგო

მისამართი

BIJI ARCHITECTURE

BIJI ARCHITECTURE

ქ. თბილისი შავიშვილის №1ა

ტელ: 595 55-35-74 599 75-28-88

დაკვეთა №		მასშტაბი
სტადია	პროექტი	1:100
ფორმატი	ფურცლები	A.127
A-3	A-407	18/12/2023 წ.

"გ" და "დ" ბლოკი

საყრდენი კედლის განშალის გეგმა
მ: 1:100

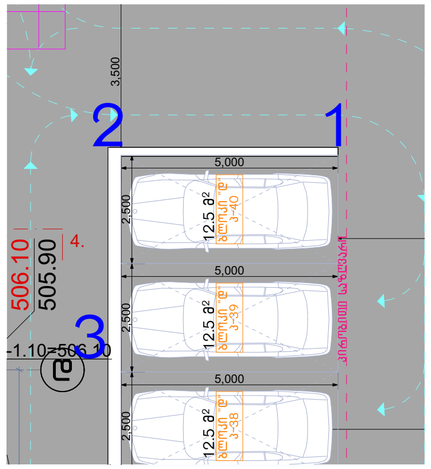

კედელი 2-3

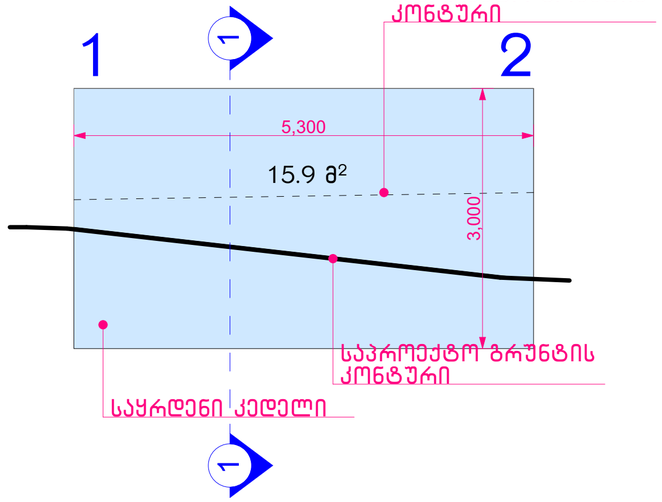

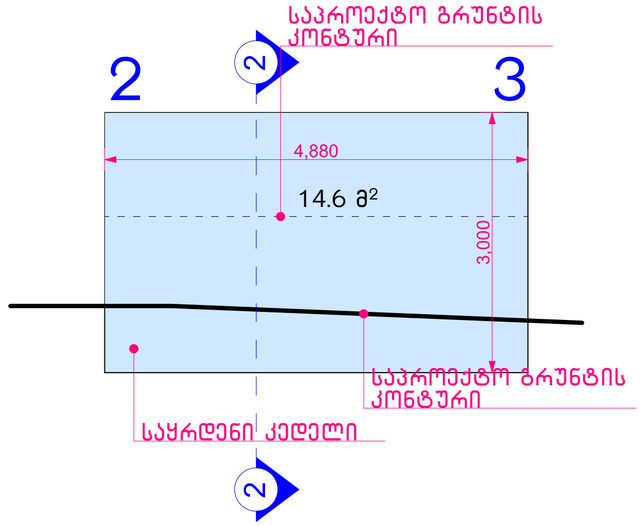

საპროექტო კედლის მოცულობა 36.4 მ² X 0.25 = 9.1 მ³

საყრდენი კედლი არის I კლასის საერთო მოცულობით- 9.1 მ³

საყრდენი კედლის განშალის გეგმა
მ: 1:100

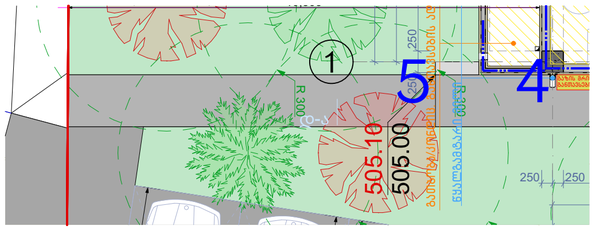

კედელი 4-5

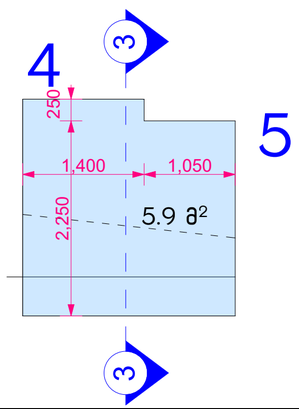

ჭრილი 1-1

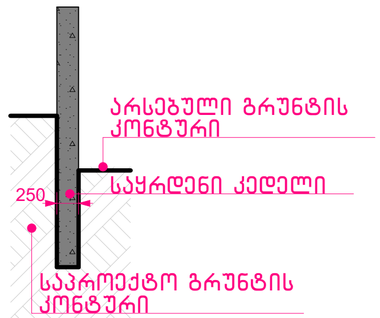

ჭრილი 2-2

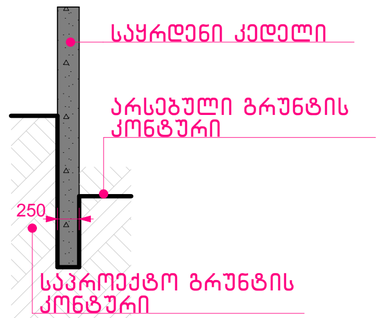

ჭრილი 3-3

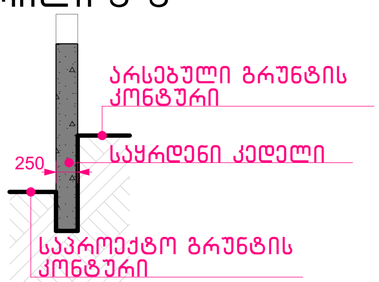

ნახაზის დასახელება:

საყრდენი კედლის განშალა

ექსპლიკაცია:

პირობითი ნიშნები:

- ნაკვეთის საზღვარი
- განაშენიანების რეგულირების ხაზი(უკანა ეზოსთვის)
- ჭრილის ხაზი
- არქიტექტურული ნიშნული

შენიშვნები

1. ნახაზში შეტანილი ყველა ცვლილება უნდა შეთანხმდეს პროექტის ავტორთან.
2. შენობის საპროექტო ნული (+0.00) ტოლია +..... აბსოლიტური ნიშნულის
3. პროექტში ყველა ზომა მოცემულია მილიმეტრებში.
4. პროექტი გაკეთებულია დაკვეთის მიერ მოტანილი ტოპოგეგმის დაფუძველზე.

მისამართი

ქ.თბილისი, დასახლება დიდი დიღომი, IV მ/რ. კორპ. №25-ის მიმდებარედ, ნაკვეთი 04/025
საკ.კოდი: 01.10.07.004.067

პროექტის სახელწოდება

მრავალბინიანი საცხოვრებელი სახლის კორექტირებული არქიტექტურული პროექტი

სტადია	პროექტი	არ
თანამდებობა	გვარი	ხელმოწერა
დირექტორი	გ.გენდელიანი	
არქიტექტორი	გ.გენდელიანი	
არქიტექტორი	ი. გოგოხია	
არქიტექტორი	დ. კომახიძე	

საპროექტოს ლოგო | მისამართი

BIJI ARCHITECTURE

ქ. თბილისი შავიშვილის №1ა

ტელ: 595 55-35-74
599 75-28-88

დაკვეთა №		მასშტაბი
სტადია	პროექტი	1:100
ფორმატი	ფურცლები	A.131
A-3		18/12/2023 წ.

ნახაზის დასახელება და ტიპი:

სამშენებლო ნებართვის პროექტი

ნახაზის №:

ობიექტის მისამართი:

1. ნახაზები შესრულებულია პროექტირების სტანდარტების მოთხოვნათა შესაბამისად.
2. შენობის სიმაღლეა +0.00 (-0.15) აბსოლუტური ნიშნულიდან.
3. პროექტირებულია ორსაფეხურიანი ბეტონის ფილოვანი საძირკველი.
4. კედლების სისქეა 300 მმ, ხოლო ტიხრების 200 მმ.
5. ფასადის ფერადოვანი გადაწყვეტა შეთანხმებულია დამკვეთთან.

ნახაზის №

ა.შიხაშილი, ლაკადრის ქუჩა №25-ის მიმდებარედ IV მ/კ. ეკონომ. №25-ის მიმდებარედ
ნახაზის N 04/025
ობიექტის საკადასტრო კოდი: 01.10.07.004.067

ნახაზის დასახელება

ფასადების ტიპიური ელემენტების ფრაგმენტები და ექსპლიკაციები
ეკონომ. №25-ის მიმდებარედ

ხელმძღვანელი	პროექტის ავტორი	ხელმოწერა
ტესტური ნიმუშების აღების აქტის	ტექნიკური ზედამხედველობის	ხელმოწერა
ტექნიკური ზედამხედველობის	ი. შიხაშვილი	
ავტორის ზედამხედველობის	ლ. კოპალიანი	
ნახაზის დასახელება	ნახაზის №	ფურცელი

ნახაზის ლეგენდა:

ნახაზის ნომერი

ნახაზის დასახელება

ნახაზის მასშტაბი

ნახაზის ლეგენდა