სიტუაციური გეგმა



შ.პ.ს. "ჯითი სარვეი"

საიდ.კოდი 400224681

ქ.თბილისი, გიორგი ბრწყინვალეს ქ №4 II სართული,ოფისი №4

მობ: +995 598 30-20-15 +995 599 53-15-15

office@gtsuvey.ge

www.facebook.com/GTSURVAY1

GT SURVEY

ქალაქი თბილისი, ქუჩა შეშელიძე, №1, (ნაკვეთი №1/17) და (ნაკვეთი №1/16) შპს "ბანი 13"-ის საკუთრებაში არსებული 1189 მ² (ს/კ 01.11.19.001.026) არასასოფლო-სამეურნეო დანიშნულების მიწის ნაკვეთის

ტოპოგრაფიული რუკა

თარიღი: 25.09.2023

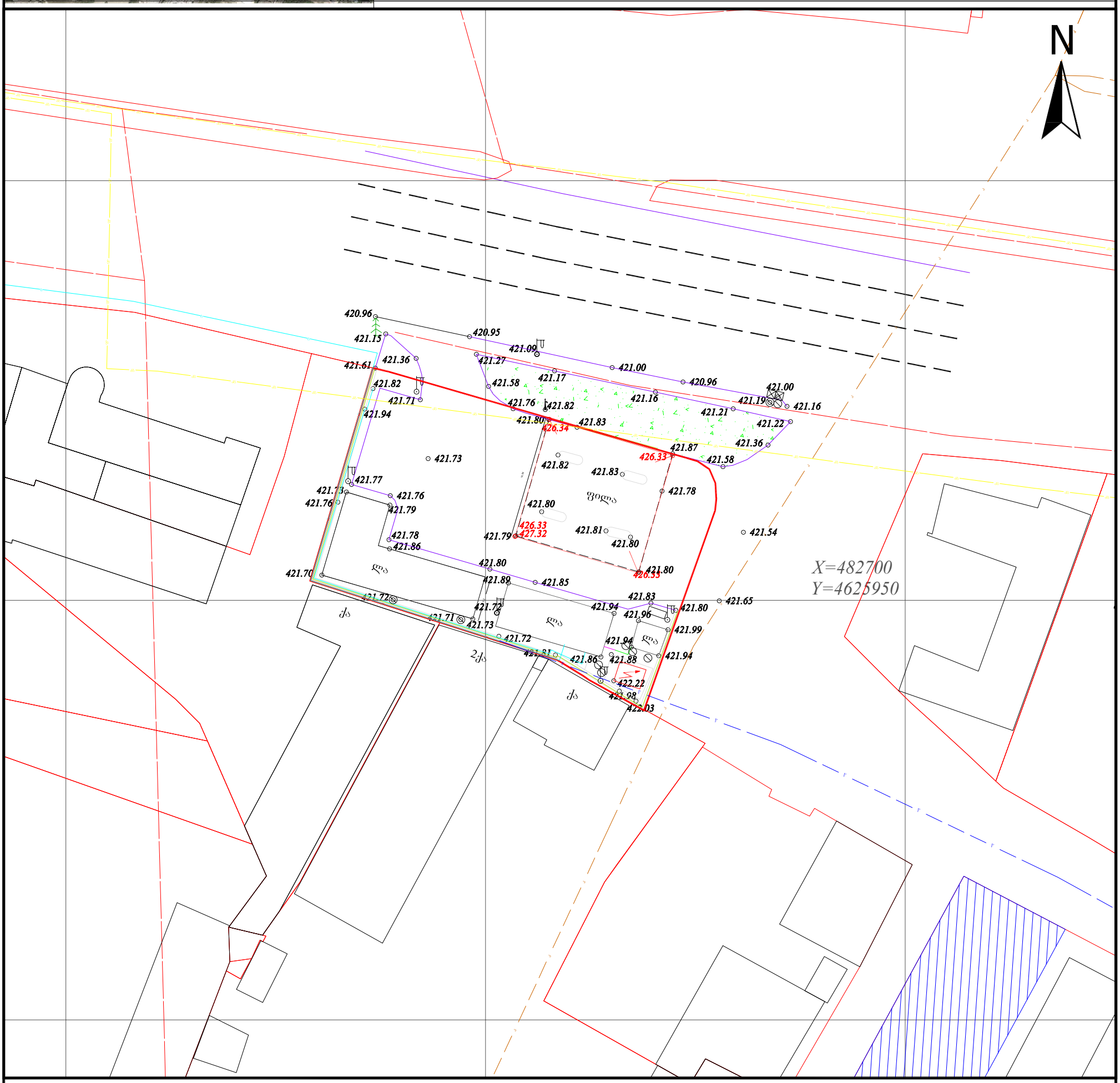

სერვიტუტის ფართობი: 000 მ

პირობითი აღნიშვნები

ნაკვეთის საზღვარი	ბუჩქი	გეგმურ სიმაღლური წერტილი (რპ)	რკინის ღობე
შენობა	გაზონი	ხეების რიგი	ბორდიური
არკა	სამეთვალყურეო ჭები	ტრანსფორმატორი	ბეტონი
ფარდული	ძეგლი	რადიო ან ტელე ანძა	კედელი
კიბე	შადრევანი	ლამპიონები	საყრდენი კედელი
ფოთლოვანი ხე	ონკანი	ელექტრო ბოძი	ბილიკი
წიწვოვანი ხე	წყარო ან ჭა	რკინიგზა	გზის კონტური
ხეხილის ხე	ბენზინგასამართი სადგური	იზოჰიფსი	ფლატე
პალმა	მაღალი ძაბვის გადამცემი	მთავარი იზოჰიფსი	წყლის კონტური

მიწისქვეშა კომუნიკაციები

- კანალიზაცია
- დენის კაბელი
- გაზის მილი
- წყლის მილი
- **კავშირგაბმულობა**

ტოპოგრაფიული რუკა: გაკეთებულია საქართველოს მუდმივმოქმედი **Geo-Cors**-ის ჯიპიეს რეფერენსირებულ ქსელზე დაყრდნობით.
სახელმწიფო კოორდინატთა სისტემა: WGS 1984 წლის, UTM პროექცია, სიმაღლური სისტემა: კვაზიგეოიდი 1977 წლის ბალტიის ზღვის სიმაღლე
ტოპოგრაფიული რუკა მ 1:500 / რელიეფის კვეთა 0.5მ

(მიწისქვეშა კომუნიკაციები დატანილია საჯარო რეესტრში რეგისტრირებულ ბაზაზე დაყრდნობით,მშენებლობის დაწყების წინ გამოაახილი იქნას შესაბამისი მიწისქვეშა კომუნიკაციების წარმომადგენელი)

დირექტორი		გ. ხაჩიძე
გეოდეზისტი კომპ. უზრუნველყოფა		ი.მანჯგალაძე
გეოდეზისტი კომპ. უზრუნველყოფა		ი.მანჯგალაძე
დამკვეთი		

არსებული გენ გეგმა 500 მ.

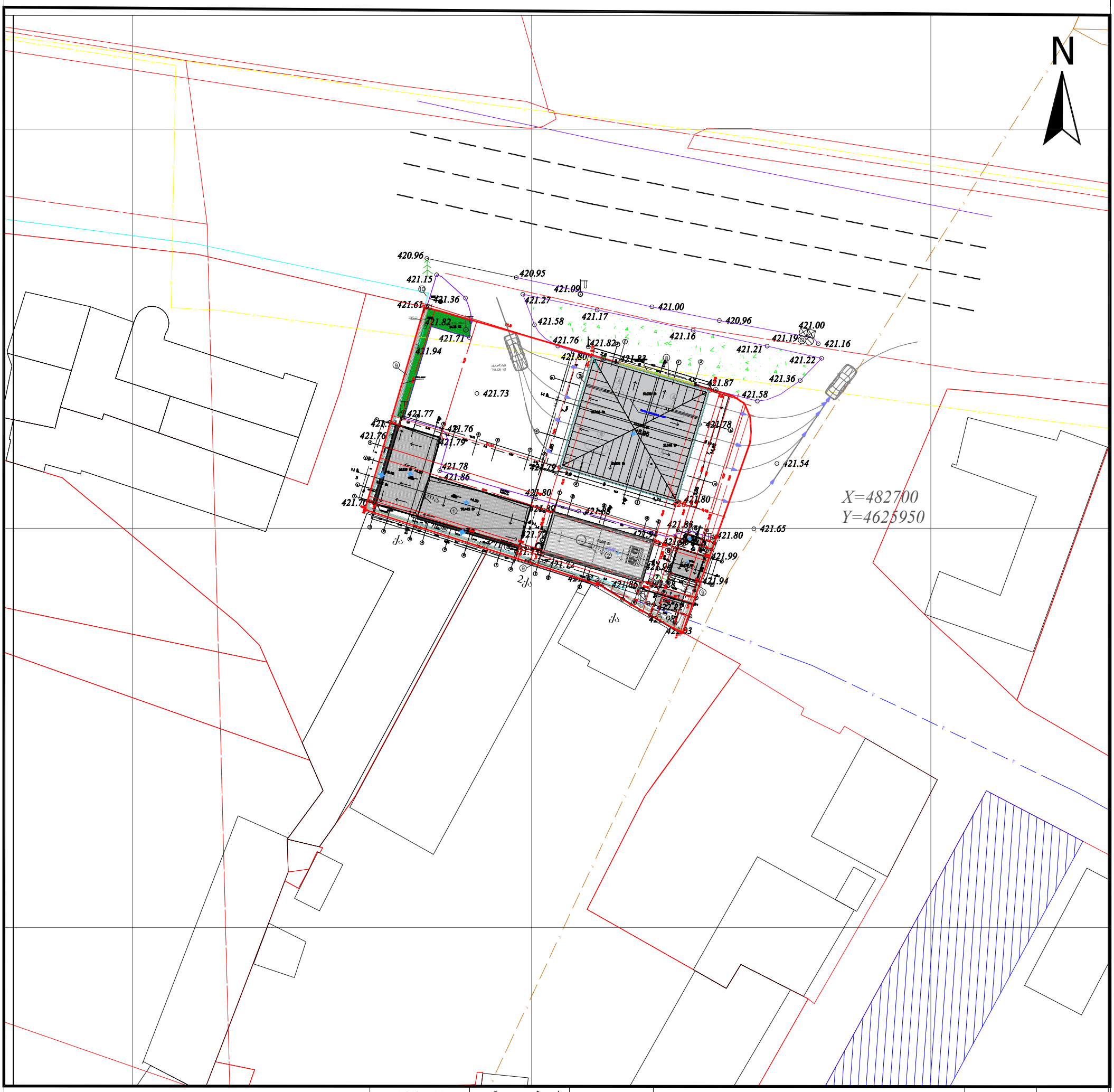

პრ.მთ.არქ.	გიორგი დგებუაძე			ინვენტ. №	
არქიტექტორი	გიორგი დგებუაძე			მასშტაბი	1:500
დამკვეთი	"შპს ბანი13"			თარიღი	21.12.2023

ქალაქი თბილისი, შეშელიძის ქ.№1-ში შ.პ.ს."ბანი 13"-ის საკუთრებაში
არსებული 1189 მ.კვ. (ს/კ 01.11.19.001.026) არასასოფლო- სამეურნეო დანიშნულების მიწის ნაკვეთი

ავტოგაზსამართი სადგური	სტადია	ფურცელი	ფურ-ბი
საპროექტო ადმინისტრაციული შენობის გეგმა	ა.პ.	2	3

არსებული გენ გეგმა

საპროექტო გენ გეგმა 500 მ.

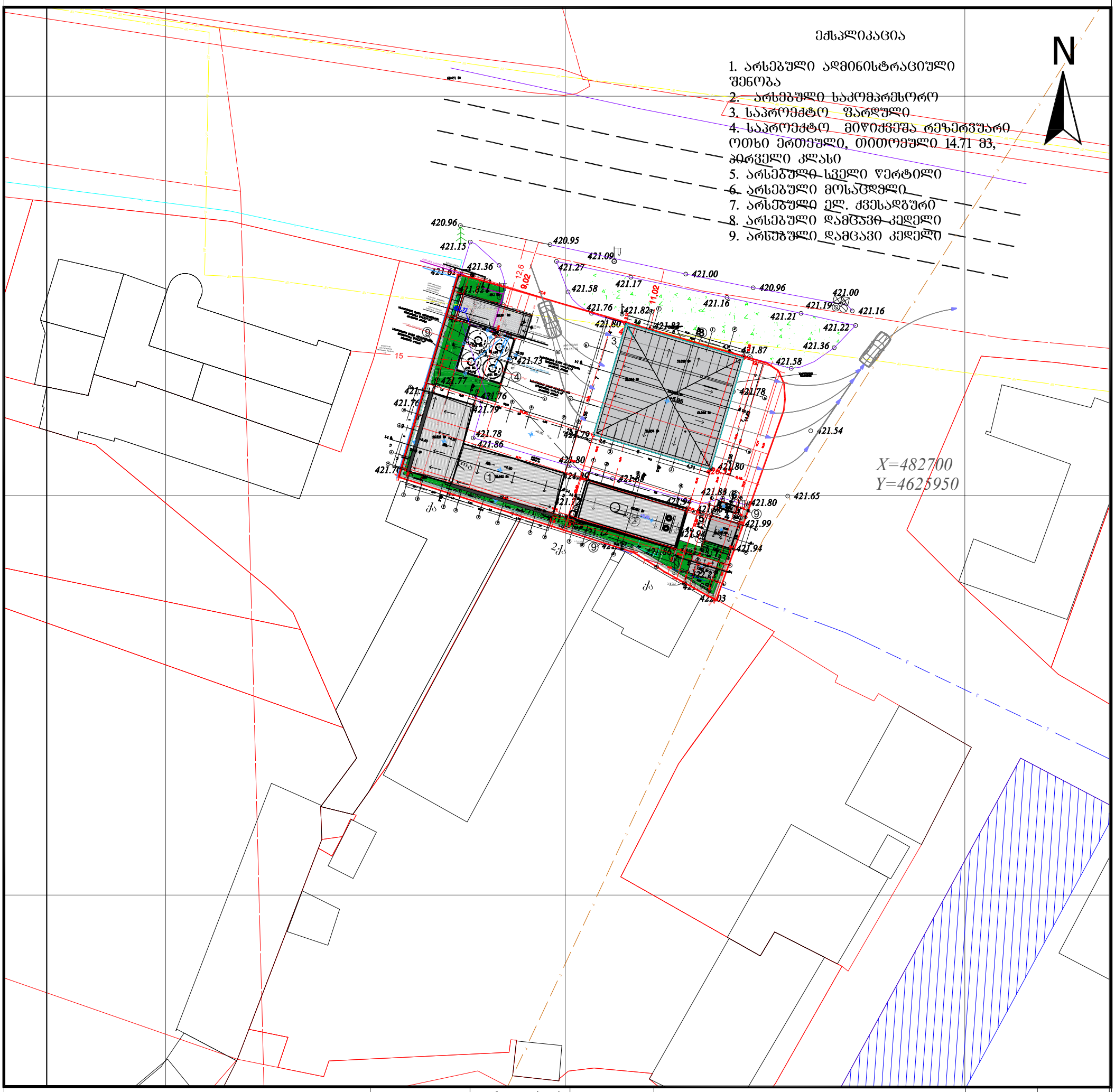

არ.მთ.არქ.	გიორგი დგებუაძე			ნახვრ. №	
არქიტექტორი	გიორგი დგებუაძე				
დამკვეთი	"შპს ბანი13"			თარიღი	21.12.2023
			ქალაქი თბილისი, შ.შველიძის ქ.№1-ში შ.პ.ს."ბანი 13"-ის საკუთრებაში არსებული 1189 მ.კვ. (ს/კ 01.11.19.001.026) არასასოფლო- სამეურნეო დანიშნულების მიწის ნაკვეთი		
			ავტოგაზგასამართი სადგური	სტადია	ფურცელი / ფურ-ბი
			საპროექტო ადმინისტრაციული შენობის გეგმა	ა.პ.	3 / 3
			საპროექტო გენ გეგმა		