ქალაქ თბილისის მუნიციპალიტეტის საჯარო სამართლის იურიდიული პირი – ქალაქ თბილისის მუნიციპალიტეტის ტრანსპორტისა და ურბანული განვითარების სააგენტო

წერილის ნომერი: **16-01220492048**
თარიღი: **18/02/2022**
პინი: **7587**

ადრესატი: თეიმურაზ თოფურია
პირადი ნომერი: 01024037369
მისამართი: თბილისი მისამართის გარეშე

გადაამოწმეთ: **document.municipal.gov.ge**

ბატონო თეიმურაზ,

ქალაქ თბილისის მუნიციპალიტეტის სსიპ - ქალაქ თბილისის მუნიციპალიტეტის ტრანსპორტისა და ურბანული განვითარების სააგენტომ განიხილა თქვენი, 2022 წლის 11 თებერვლის №01220423041-16 განცხადება, რომელთან დაკავშირებითაც გაცნობებთ შემდეგს:

დაკმაყოფილდეს 2022 წლის 11 თებერვლის №01220423041-16 განცხადება და შეთანხმდეს ქალაქ თბილისში, ჩიხი სომხეთის, N10-ის მიმდებარედ (ნაკვეთი 39/002) არსებულ მიწის ნაკვეთზე (საკადასტრო კოდი: N 01.17.07.039.002) საგზაო მოძრაობის ორგანიზების სქემა თანდართულ ბმულზე არსებული დანართის შესაბამისად.

წარმოდგენილი საგზაო მოძრაობის ორგანიზების სქემა სააგენტოს მიერ შეთანხმდა იმ პირობით, რომ ტროტუარებისა და სამანქანო გზის ნაწილი, რომელიც მდებარეობს საკადასტრო საზღვრებში, დაიტვირთება საჯარო სერვიტუტით.

სამუშაოს დასრულების შემდეგ, 30 კალენდარული დღის ვადაში დემონტაჟი უნდა გაუკეთდეს დროებით დამონტაჟებულ საგზაო მოძრაობის ორგანიზების ტექნიკურ საშუალებებს და ქუჩის სავალი ნაწილი მოყვანილი იქნას პირვანდელ მდგომარეობაში.

საგზაო მოძრაობის ორგანიზების სქემის ცვლილება საჭიროებს შეთანხმებას სააგენტოსთან.

გადაწყვეტილების გასაჩივრება, დაინტერესებული მხარის მიერ, შესაძლებელია ამ გადაწყვეტილების გაცნობიდან ერთი თვის ვადაში ქალაქ თბილისის მუნიციპალიტეტის მერთან (მისამართი: ჟ. შარტავას ქუჩა N7) კანონმდებლობით დადგენილი წესით.

დანართი: სსიპ - ტრანსპორტისა და ურბანული განვითარების სააგენტოს მიერ შეთანხმებული საგზაო მოძრაობის ორგანიზების სქემები იხილეთ თანდართულ ბმულზე :

https://cloud.tbilisi.gov.ge/index.php/s/5wdVRh4o35PPdN5

პატივისცემით,

ოთარ ჩიტიძე

სააგენტოს უფროსი (მოვალეობის შემსრულებელი)

გამოყენებულია კვალიფიციური ელექტრონული ხელმოწერა/ ელექტრონული შტამპი

საქართველოს შინაგან საქმეთა სამინისტროს
საპატრულო პოლიციის დეპარტამენტი

MINISTRY OF INTERNAL AFFAIRS OF GEORGIA
PATROL POLICE DEPARTMENT

MIA 8 22 00433982

18/02/2022

მოქ. თ. თოფურიას
ქ. თბილისი ცაგარელის 51ა ბინა 7;
თქვენს 2022 წლის 18 თებერვლის განცხადებაზე

ასლი: საპატრულო პოლიციის დეპარტამენტის
ქ. თბილისის მთავარი სამმართველოს

შსს საპატრულო პოლიციის დეპარტამენტში განხილულ იქნა თქვენი განცხადება, რომელშიც ითხოვთ, ქ. თბილისში, სომხეთის ჩიხი N10 ს/კ 01.17.07.039.002-ის მიმდებარედ შესასვლელ–გამოსასვლელი გზის მოწყობის სამშენებლო დამცავი ღობის განთავსების და არსებული საგზაო/სატრანსპორტო ინფრასტრუქტურის ნაკადების მიმართულების საგზაო მოძრაობის ორგანიზაციის წარმოდგენილი სქემების შეთანხმებას.

- ვითვალისწინებთ რა, ქ. თბილისის მუნიციპალიტეტის სსიპ ტრანსპორტის და ურბანული განვითარების სააგენტოს თანხმობას (წერილის ნომერი 18/02/2022 16-01220492048), შსს საპატრულო პოლიციის დეპარტამენტი ითანხმებს (საგზაო მოძრაობის უსაფრთხოების კუთხით) წარმოდგენილ დროებითი და მუდმივი მოძრაობის ორგანიზაციის სქემებს და არ არის წინააღმდეგი განახორციელოთ სამუშაოები შემდეგი პირობების დაცვით:
- სამშენებლო დამცავი ღობე შეიღებოს შავ-თეთრი ან წითელ-თეთრი ზოლებით;
- ქვეითად მოსიარულეთა უსაფრთხოების მიზნით დამცავი ღობის ფარგლებში მოეწყოს ქუჩის სავალი ნაწილის მხრიდან ქვეითად მოსიარულეთა ბილიკი, ღობე გზის სავალი ნაწილის მხრიდან გადაიხუროს და ღამის საათებში განათდეს;
- სამშენებლო ობიექტზე მისასვლელი გზა აღიჭურვოს მოძრაობის რეგულირების ტექნიკური საშუალებებით წარმოდგენილი სქემის შესაბამისად;
- დაცული იქნას გზის სავალი ნაწილის სისაუფთავე, არ დაუშვათ სამშენებლო მასალისა და ტექნიკის გზის სავალ ნაწილზე განთავსება;

0190, თბილისი, ნოე რამიშვილის ქ. №38
№38, Noe Ramishvili St. 0190, Tbilisi, Georgia
ტელ./Tel.: (+995 032) 2 41 42 42
ფაქსი/Fax: (+995 032) 2 41 85 02
E-mail: patrolinfo@mia.gov.ge

- სამუშაოების დასრულებისთანავე მიმდებარე ტერიტორია მოყვანილ იქნას პირვანდელ მდგომარეობაში და დროებითი მოძრაობის რეგულირების ტექნიკურ საშუალებებს გაუკეთდეს დემონტაჟი;
- სამუშაოების დაწყების და დამთავრების შესახებ წინასწარ ეცნობოს შსს საპატრულო პოლიციის დეპარტამენტის სამორიგეო ნაწილს (ტელ: 241-85-04; 241-85-05);

მეორე ადრესატს: გთხოვთ, უზრუნველყოთ კონტროლის დაწესება წერილში მითითებულ პირობების შესრულებაზე და მოძრაობის რეგულირების ტექნიკური საშუალებების განთავსების მდგომარეობაზე. შეუსრულებლობის შემთხვევაში გაატარეთ ზომები საქართველოს ადმინისტრაციულ სამართალდარღვევათა კოდექსის 134 მუხლით გათვალისწინებული მოთხოვნების შესაბამისად.

დანართი: 1 ფაილად.

საპატრულო პოლიციის დეპარტამენტი /
საორგანიზაციო სამმართველო / საგზაო მოძრაობის
ზედამხედველობის განყოფილება
განყოფილების უფროსი
ბარბაქაძე დავით

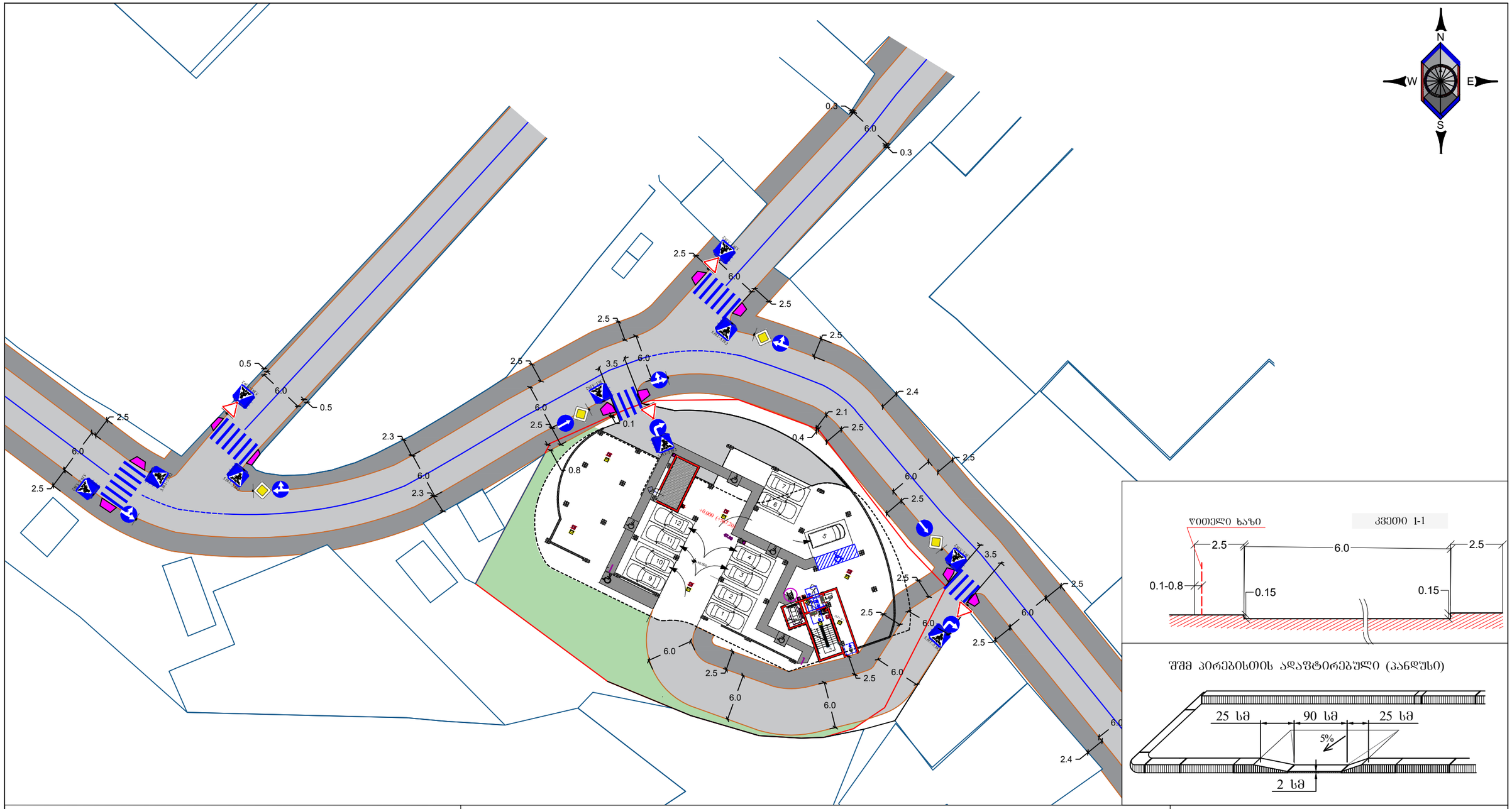

შშმ პირებისთის ადაპტირებული (პანდუსი)

პირობითი აღნიშვნები

- შენობა ნაგებობა
- შშმ პირებისთის ადაპტირებული (პანდუსი)
- საავალი ნაწილი
- ტროტუარი
- ბორდიური
- არს. ბეტონის კედელი
- ჰორიზონტალური მონიშვნა 1.14.1
- ჰორიზონტალური მონიშვნა 1.18
- ჰორიზონტალური მონიშვნა 1.13
- ჰორიზონტალური მონიშვნა 1.1
- ჰორიზონტალური მონიშვნა 1.3
- ჰორიზონტალური მონიშვნა 1.5
- ჰორიზონტალური მონიშვნა 1.6
- ჰორიზონტალური მონიშვნა 1.12

დროებითი საგზაო ნიშნები პირობითი ნიშნები

- საგზაო ნიშანი 2.1 - 4ც.
- საგზაო ნიშანი 2.3 - 4ც.
- საგზაო ნიშანი 4.1.1 - 2ც.
- საგზაო ნიშანი 4.1.2 - 2ც.
- საგზაო ნიშანი 4.1.4 - 2ც
- საგზაო ნიშანი 4.1.5 - 2ც
- საგზაო ნიშანი 5.19.1 - 10ც.
- საგზაო ნიშანი 5.19.2 - 10ც.
- ჰორიზონტალური მონიშვნა 1.14.1

GNG

ქ. თბილისში, ს. მაუხჩიშვილის ქუჩაზე საპროექტო ნაკვეთისათვის (ს.კ 01.17.07.039.002) მიმდებარედ საგზაო მოძრაობის ორგანიზების სქემა

მასშტაბი 1:500

გვ.1

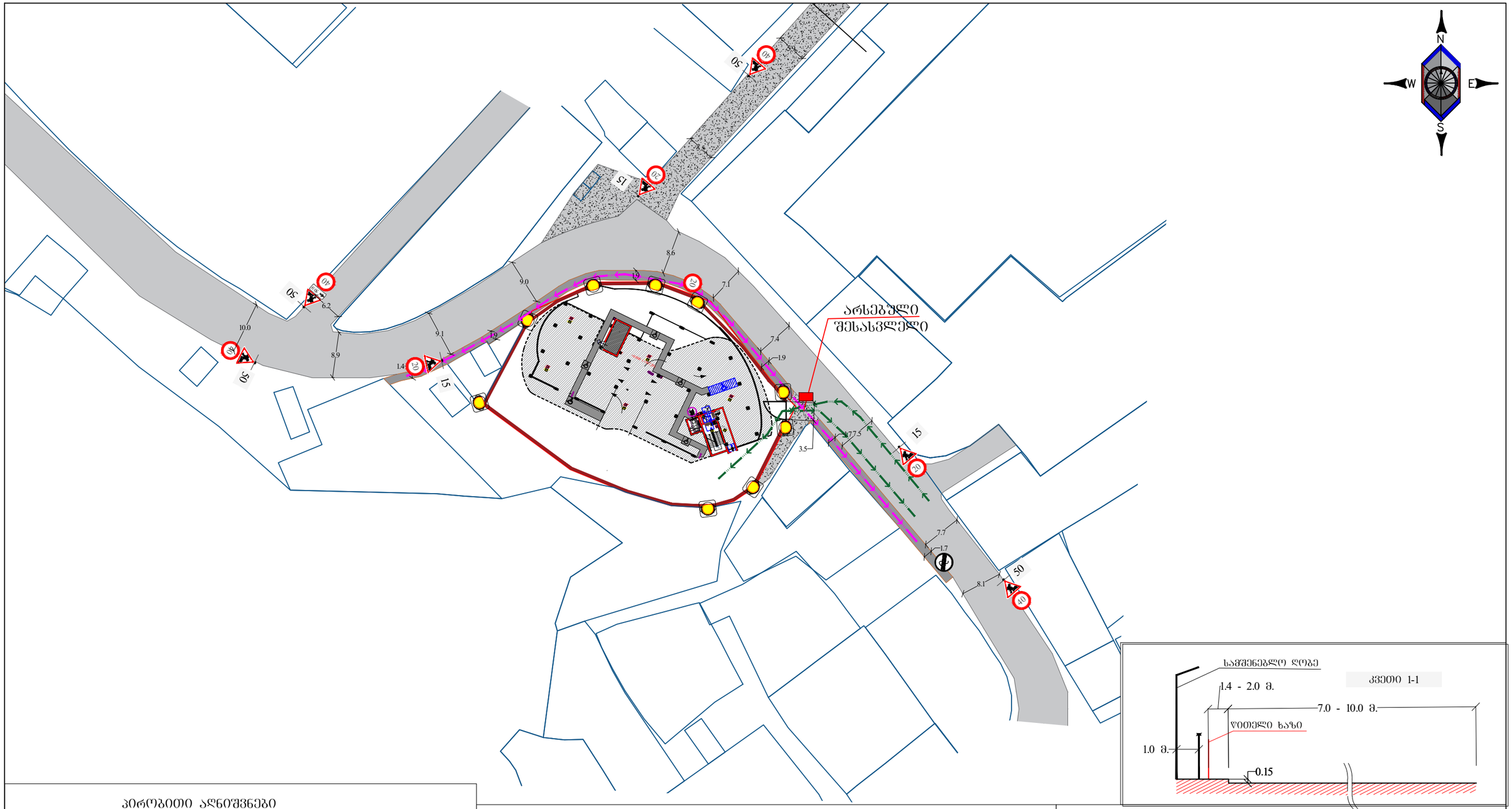

პირობითი აღნიშვნები

- შენობა ნაგებობა
- საკალი ნაწილი
- გრუნტოვანი საფარი
- ტროტუარი
- ბორდიური
- არს. ბეტონის კედელი

დროებითი საგზაო ნიშნები პირობითი ნიშნები

- საგზაო ნიშანი 1.26 - 7ც.
- საგზაო ნიშანი 3.24 - 4ც.
- საგზაო ნიშანი 3.24 - 4ც.
- საგზაო ნიშანი 3.25 - 1ც.
- 50მ - საგზაო ნიშანი 8.1.4 - 1ც
- სამშენებლო ტექნიკის გადაადგილების მოძრაობის მიმართულება
- საქვეითე ნაკადის მოძრაობის მიმართულება
- ყვითელი ციმციმა -
- მედროშე ადამიანი
- სამშენებლო ღობე

შენიშვნა:

1. საპროექტო ტერიტორიაზე მშენებლობის დროს, მიმდებარედ საავტომობილო მოძრაობა შენარჩუნებული იქნება უცვლელად.

2. ავტომობილთა და ქვეითთა უსაფრთხო გადაადგილების უზრუნველყოფის მიზნით ტერიტორიის მისასვლელთან მორიგეობს რაციით აღჭურვილი მედროშე პერსონა.

3. ტროტუარი მოწყობილია მხოლოდ საპროექტო ტერიტორიის გასწვრივ

GNG	ქ. თბილისში, ს. ქაუხჩიშვილის ქუჩაზე საპროექტო ნაკვეთისათვის (ს.კ 01.17.07.039.002) მიმდებარედ საგზაო მოძრაობის ორგანიზების დროებითი სქემა	მასშტაბი 1:750	გ3.2

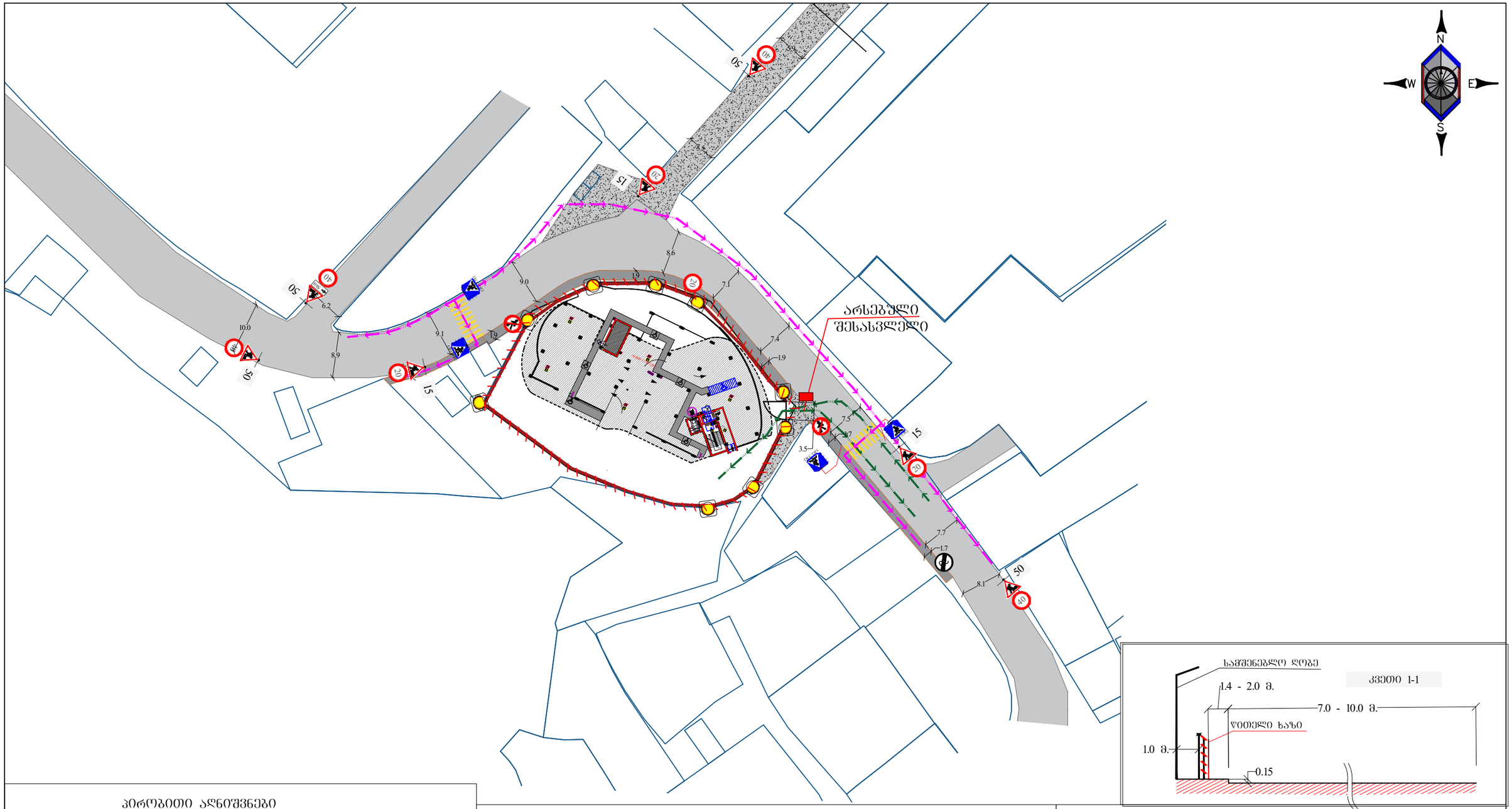

პირობითი აღნიშვნები

- შენობა ნაგებობა
- საკალი ნაწილი
- გრუნტოვანი საფარი
- ტროტუარი
- ბორდიური
- არს. ბეტონის კედელი
- ჰორიზონტალური მონიშვნა 1.14.1

დროებითი საგზაო ნიშნები პირობითი ნიშნები

- საგზაო ნიშანი 1.26 - 7ც.
- საგზაო ნიშანი 3.24 - 4ც.
- საგზაო ნიშანი 3.24 - 4ც.
- საგზაო ნიშანი 3.25 - 1ც.
- საგზაო ნიშანი 5.19.1 - 4ც.
- საგზაო ნიშანი 5.19.2 - 4ც.
- საგზაო ნიშანი 8.1.4 - 1ც
- სამშენებლო ტექნიკის გადაადგილების მოძრაობის მიმართულება
- საძვეთე ნაკალის მოძრაობის მიმართულება
- ქვითელი ციმციმა
- მედროშე ადამიანი
- სამშენებლო ღობე
- სასიგნალო ლენტი

შენიშვნა:

1. საპროექტო ტერიტორიაზე მშენებლობის დროს, მიმდებარედ საავტომობილო მოძრაობა შენარჩუნებული იქნება უცვლელად.

2. ავტომობილთა და ქვეითთა უსაფრთხო გადაადგილების უზრუნველყოფის მიზნით ტერიტორიის მისასვლელთან მორიგეობს რაციით აღჭურვილი მედროშე პერსონა.

3. ტროტუარი მოწყობილია მხოლოდ საპროექტო ტერიტორიის გასწვრივ

GNG	ქ. თბილისში, ს. ქაუხჩიშვილის ქუჩაზე საპროექტო ნაკვეთისათვის (ს.კ 01.17.07.039.002) მიმდებარედ საგზაო მოძრაობის ორგანიზების დროებითი სქემა, სამშენებლო ღობის მონტაჟი და დემონტაჟი	მასშტაბი 1:750	გვ.3

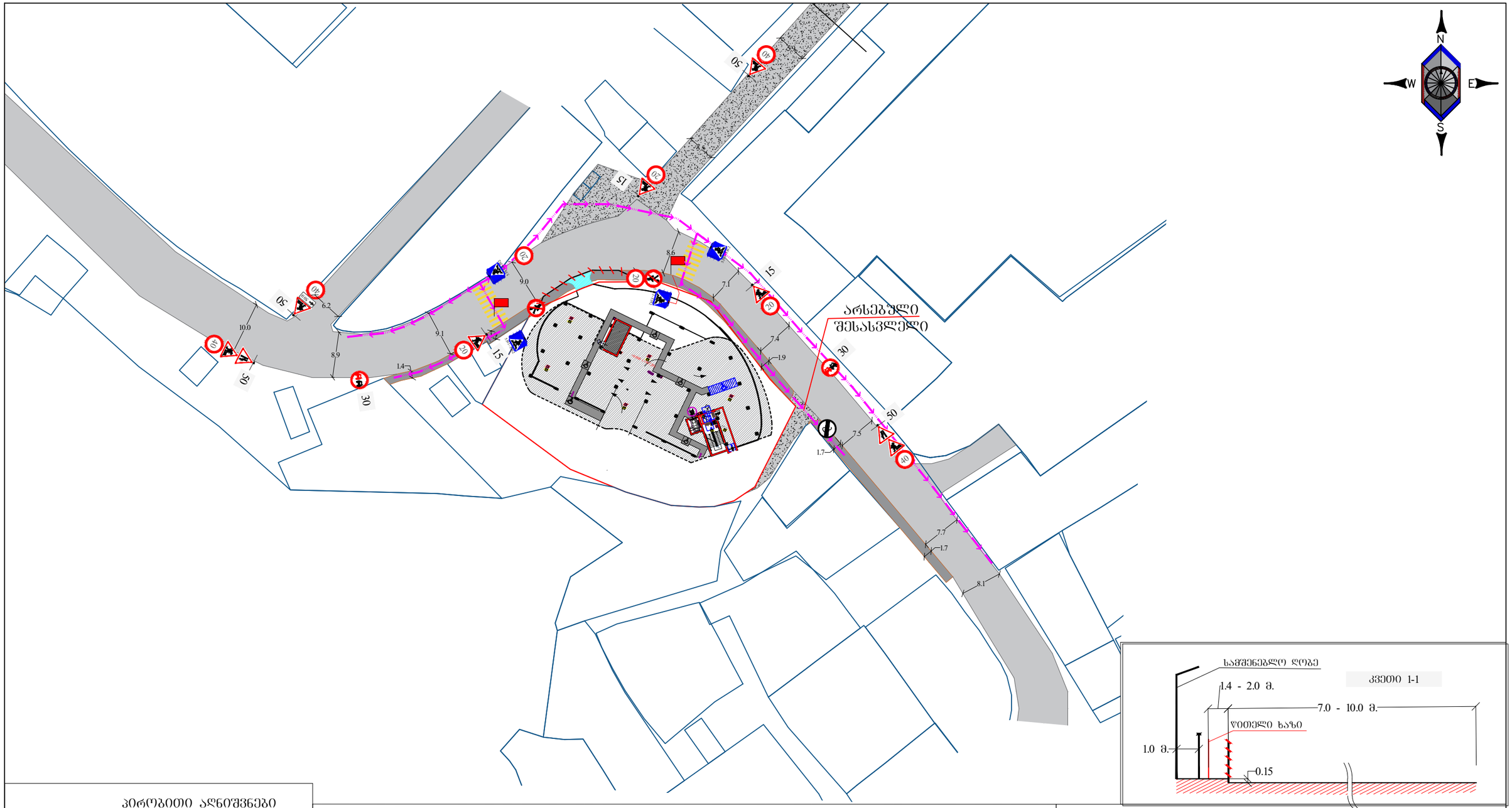

პირობითი აღნიშვნები

- შენობა ნაგებობა
- სავალი ნაწილი
- ბრუნტოვანი საფარი
- ტროტუარი
- ბორდიური
- არს. ბეტონის კედელი

დროებითი საგზაო ნიშნები პირობითი ნიშნები

- საგზაო ნიშანი 1.21.2 - 1ც.
- საგზაო ნიშანი 1.21.3 - 1ც.
- საგზაო ნიშანი 1.26 - 7ც.
- საგზაო ნიშანი 3.10 - 2ც
- საგზაო ნიშანი 3.20 - 2ც.
- საგზაო ნიშანი 3.24 - 4ც.
- საგზაო ნიშანი 3.24 - 4ც.
- საგზაო ნიშანი 8.1.4 - 1ც
- საგზაო ნიშანი 5.19.1 - 4ც.
- საგზაო ნიშანი 5.19.2 - 4ც.
- ჰორიზონტალური მონიშვნა 1.14.1
- საძვეთე ნაკადის მოძრაობის მიმართულება
- ქვითელი ციმციმა
- მედროშე ადამიანი
- სამშენებლო ღობე
- სასიგნალო ლენტი

შენიშვნა:

1. საპროექტო ტერიტორიაზე მშენებლობის დროს, მიმდებარედ საავტომობილო მოძრაობა შენარჩუნებული იქნება უცვლელად.

2. ავტომობილთა და ქვეითთა უსაფრთხო გადაადგილების უზრუნველყოფის მიზნით ტერიტორიის მესასვლელთან მორიგეობს რაციით აღჭურვილი მედროშე პერსონა.

3. ტროტუარი მოწყობილია მხოლოდ საპროექტო ტერიტორიის გასწვრივ

GNG	ქ. თბილისში, ს. ყაუხჩიშვილის ქუჩაზე საპროექტო ნაკვეთისათვის (ს.კ 01.17.07.039.002) მიმდებარედ საგზაო მოძრაობის ორგანიზების დროებითი სქემა, შესასვლელ გამოსასვლელის მოწყობა	მასშტაბი 1:750	გ3.4