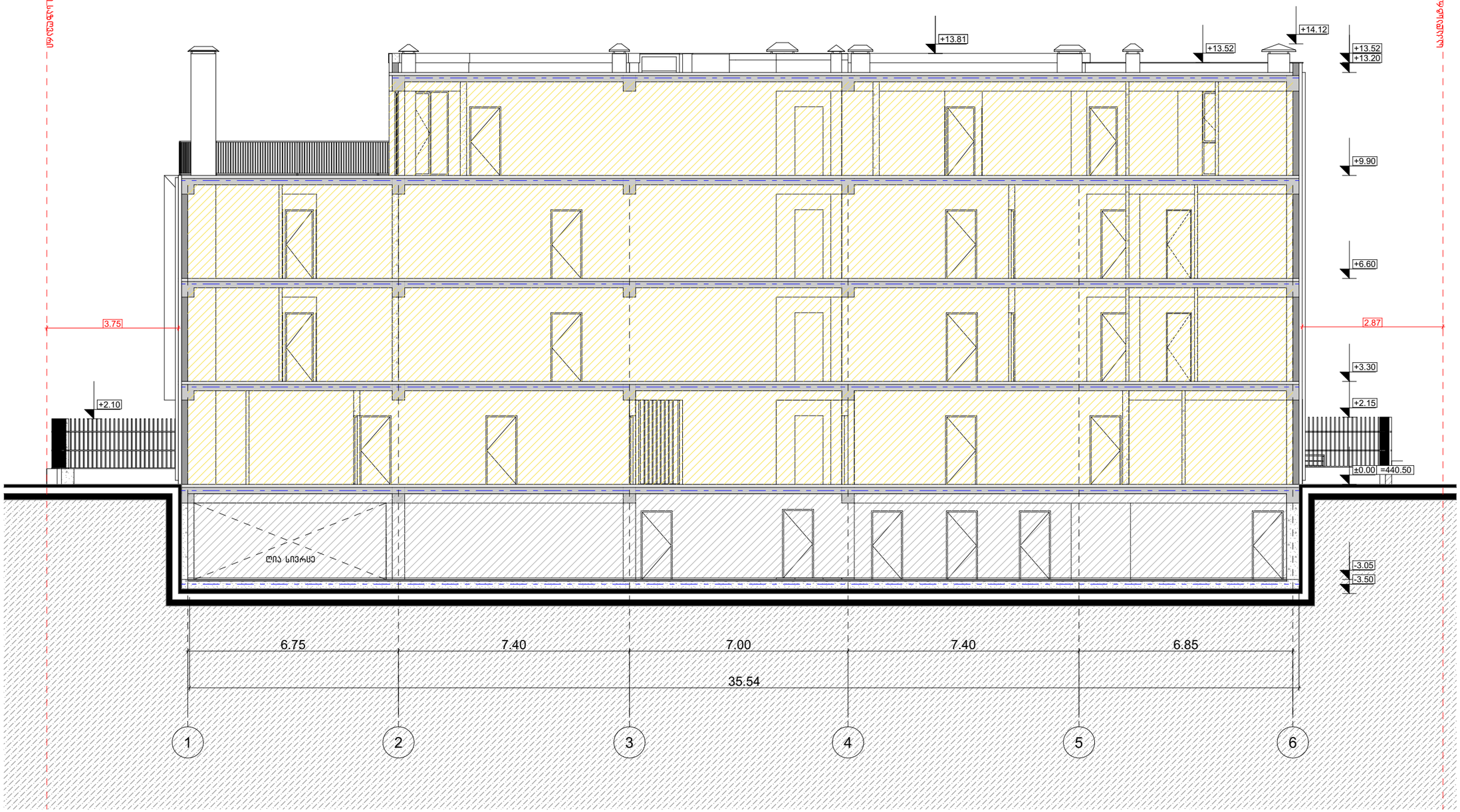


# მრავალბინიანი საცხოვრებელი სახლი

## ექსპლიკაცია

| გამოყენებული პირობითი აღნიშვნები | |
|---|---|
| | საპროექტო საზღვარი |
| -3.30 | ნიშნული გვგმაზე |
| 1 | ჭრილის ხაზი |
| | ეზოს ცვლილმდებარობის ხარისხი 1 საფეხ |
| | ეზოს ცვლილმდებარობის ხარისხი 2 საფეხ |
| | გასასვლელამდე საფეხი მანძილი |
| | მისაწვდომი სვლაგზა |
| 3.900 3.800 | ნიშნული ჭრილზე, ფასადზე |
| | გაძლიერებული ბეტონის სტრუქტურული ელემენტები 2 სმ-იანი ხანძარმდეგობრივი (სვეტი, ჯუა, ფიტრაჟები, გადახურვის ფილა |
| | ბეტონის ბლოკის 200 იანი კედელი |
| | ბეტონის ბლოკის 100 იანი კედელი |
| | შახტის აღმნიშვნელი |
| 1 | ღერძის ხაზი |
| L=11.8 m 10% | პანდუსის ქანობის მიმართულება |
| | საფეხურო დაუცველობა (ს3) |
| | საცხოვრებელი დაუცველობა (ს6-2) |
| | სასაწყობო დაუცველობა (ს6-2) |
| | ნარმოსახვითი ხაზი |

ნახაზის დასახელება

ჭრილი 1-1

დამკვეთი

შპს "ნები კუმისის 19"
ს/ნ:404578186

პროექტი:

მრავალბინიანი საცხოვრებელი სახლი
ქ. თბილისი, კუმისის ქუჩა №19

TITLE:

| | | | |
|---|---|---|---|
| SEAL: | მეპატრონე: | ხელმოწერა: | |
| | ს. ორგანიზაცია | | |
| | თარიღი: | 30.09.2024 | |
| | მასშტაბი: | SHEET NO: | |
| ნახაზის ნომ: | ფორმატი: A3 | რევიზია: | ს.ა |

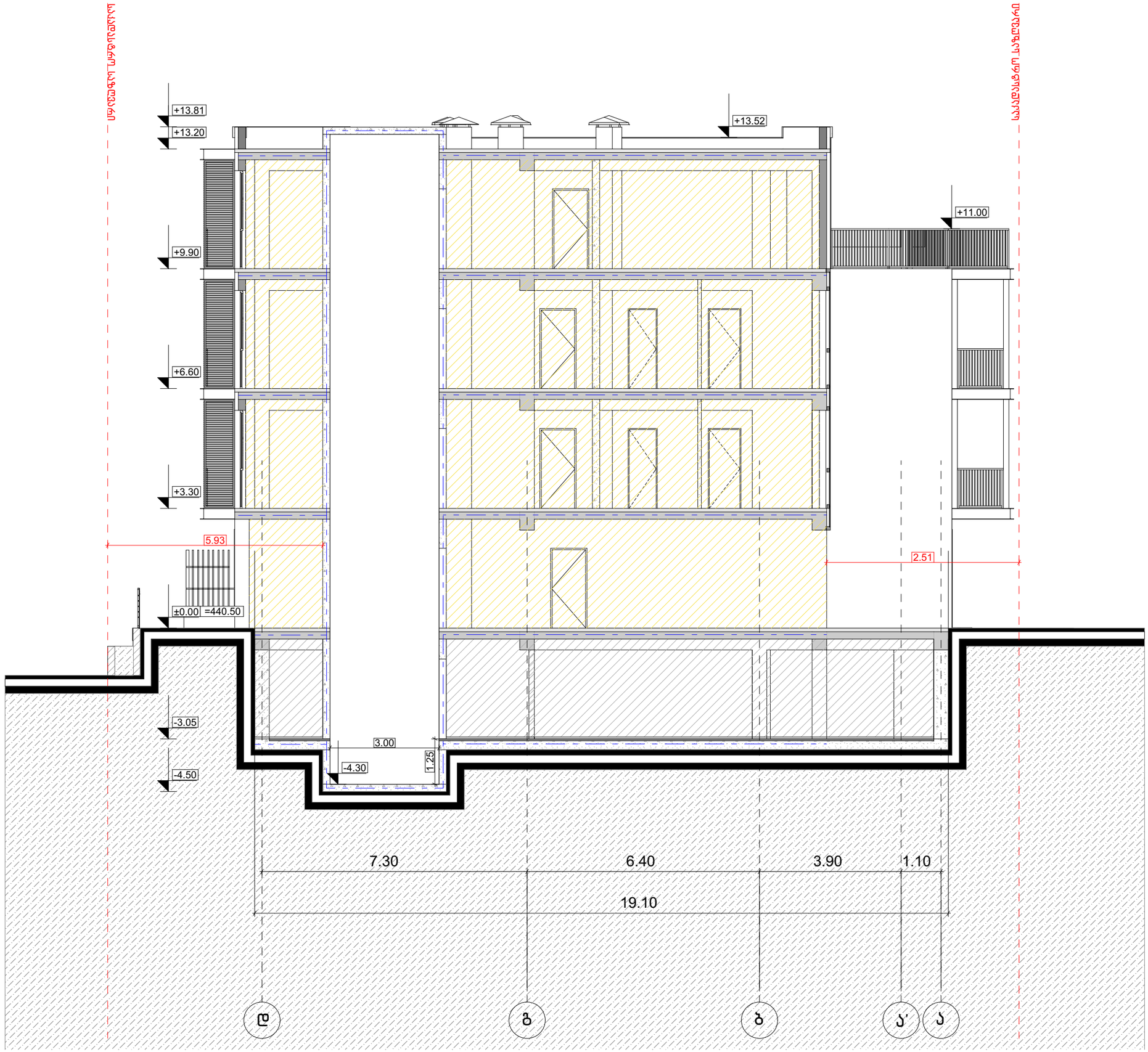


# მრავალბინიანი საცხოვრებელი სახლი

## ექსპლიკაცია

| გამოყენებული პირობითი აღნიშვნები | |
|---|---|
| | სასაზღვრო სარდაფი |
| -3.30 | ნიშნული გვმგმზე |
| 1 | ჭრილის ხაზი |
| | კედლის ცვლილმედეგობის ხარისხი 1 სათვი |
| | კედლის ცვლილმედეგობის ხარისხი 2 სათვი |
| | გასასვლელამდე სავალი მანძილი |
| | მისაწვდომი სვლაგზა |
| 2.900 1.800 | ნიშნული ჭრილზე, ფასადზე |
| | გაძლიერებული ბეტონის სტრუქტურული ელემენტები 2 სთ-იანი ხანძარმედეგობით (სვეტი, ჯერა, ლიფტშახტა, გალერეის ფილა) |
| | ბეტონის ბლოკის 200 იანი კედელი |
| | ბეტონის ბლოკის 100 იანი კედელი |
| | შახტის აღმნიშვნელი |
| 1 | ღერძის ხაზი |
| L=11.8 m 10% | პანდუსის ქანობის მაჩვენებელი |
| | საპარკო დაბინძურება (ს3) |
| | საცხოვრებელი დაბინძურება (ს6-2) |
| | სასაწყობო დაბინძურება (ს6-2) |
| | ნარმოსახვითი ხაზი |

ნახაზის დასახელება

ჭრილი 2-2

დამკვეთი

შპს "ნები კუმისის 19"
ს/ნ:404578186

პროექტი:

მრავალბინიანი საცხოვრებელი სახლი
ქ. თბილისი, კუმისის ქუჩა №19

TITLE:

| | | | |
|---|---|---|---|
| SEAL: | მეპატრონე: | ხელმოწერა: | |
| | ს. ორგანიზაცია: | | |
| | თარიღი: | 30.09.2024 | |
| | მასშტაბი: | SHEET NO: | |
| ნახაზის ნომ: | ფორმატი: A3 | რევიზია: | ს.ე: ს.ე |

## სავალი გზის გეგმა

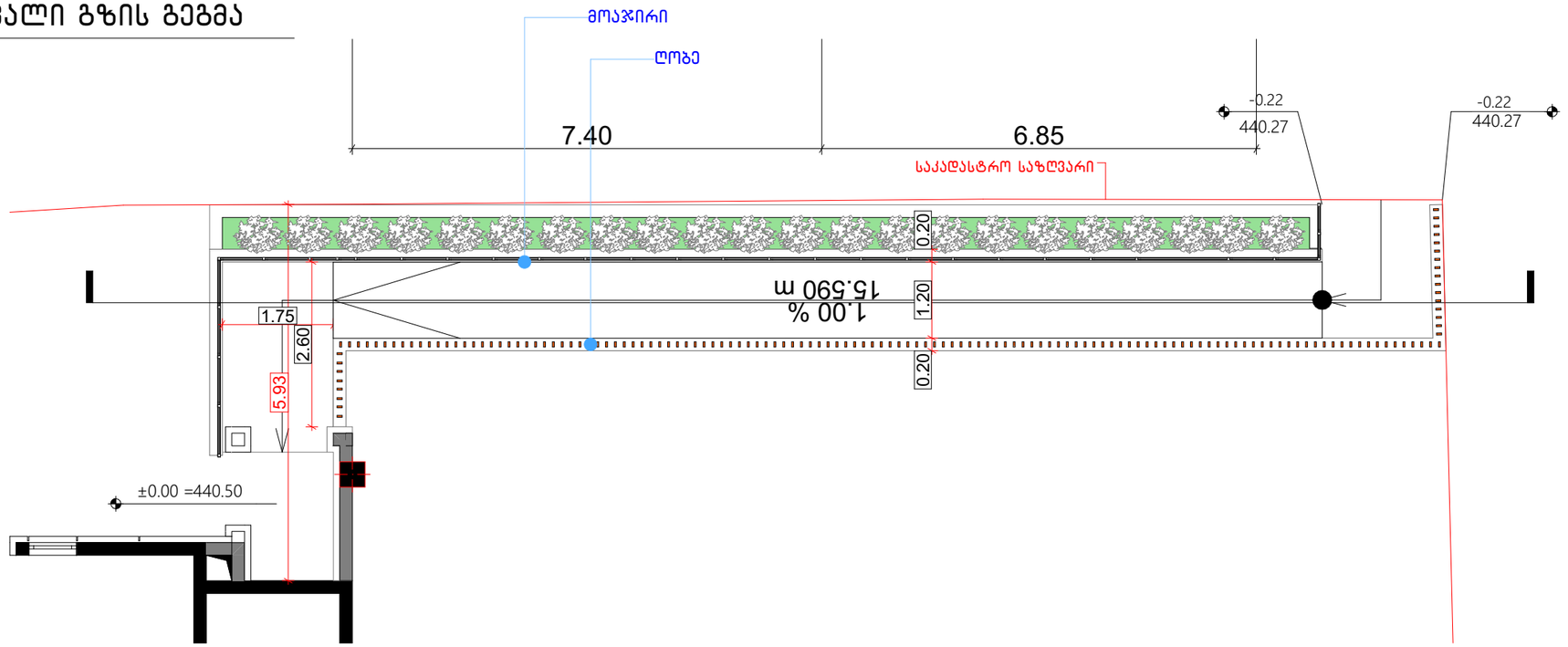


## სავალი გზის ჭრილი

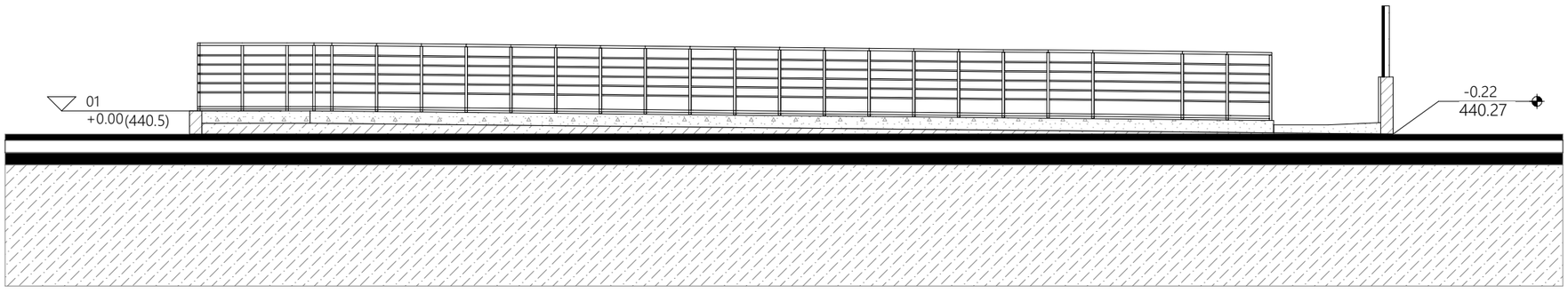


დონეებს შორის სხვაობა მინიმალურია 0.00=440.5-440.27)
შესაბამისად პანდუსის მოწყობა საჭირო არ არის.
შენობასთან მისასვლელი გზის დახრის პროცენტულობა
არ აღემატება 5 %-ს დახრის პროცენტი არის 1.

# მრავალბინიანი საცხოვრებელი სახლი

ექსპლიკაცია

| გამოყენებული პირობითი აღნიშვნები | |
|---|---|
| | საკადასტრო საზღვარი |
| -3.30 | ნიშნული გეგმაზე |
| 1 | ჭრილის ხაზი |
| | კედლის ცვლილმდეგობის ხარისხი 1 სავით |
| | კედლის ცვლილმდეგობის ხარისხი 2 სავით |
| | გასასვლელამდე სავალი გზა ნიძილი |
| | მისაწვდომი სვლაგზი |
| | ნიშნული ჭრილზე, ფასადზე |
| | გაძლიერებული ბეტონის სტრუქტურული ელემენტები 2 სმ-იანი ხანძარმედეგობით (სვეტი, ჯუარ, ღუმელგზა, გადახურვის ფილა |
| | ბეტონის ბლოკის 200 იანი კედელი |
| | ბეტონის ბლოკის 100 იანი კედელი |
| | შახტის აღმნიშვნელი |
| 1 | ღერძის ხაზი |
| L=11.8 m 10% | პანდუსის ქანობის მაჩვენებელი |
| | სავაჭრო დაკავებულობა (ს3) |
| | საცხოვრებელი დაკავებულობა (ს4-2) |
| | სასაწყობო დაკავებულობა (ს6-2) |
| | ნარმოსახვითი ხაზი |

ნახაზის დასახელება

დეტალები

დამკვეთი

შპს "ნები კუმისის 19"
ს/ნ:404578186

პროექტი:

მრავალბინიანი საცხოვრებელი სახლი
ქ. თბილისი, კუმისის ქუჩა №19

TITLE:

| | | | |
|---|---|---|---|
| SEAL: | მასშტაბი: | ხელმოწერა: | |
| | ა. ოთხმეთრე | | |
| | თარიღი: | 30.09.2024 | |
| | მასშტაბი: | SHEET NO: | |
| ნახაზის ნომ: | ფორმატი: A3 | რევიზია: | ს.ა |

## კიბე 3-4 ღერძებში

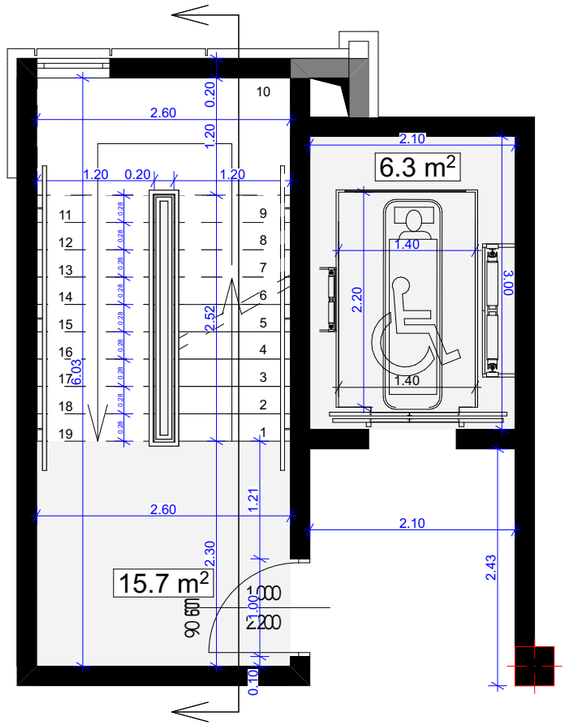


## კიბე 2-3 ღერძებში

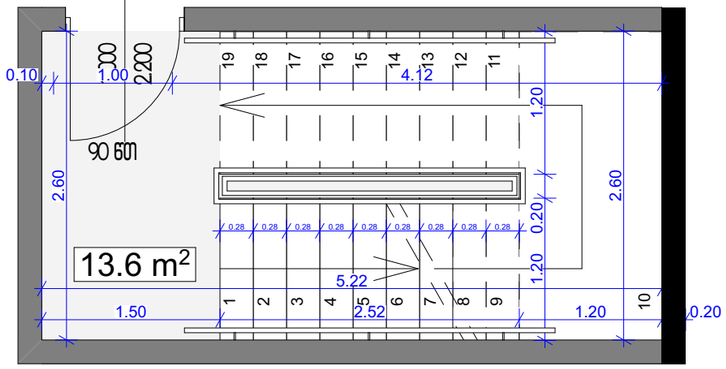


## მონოლითური ფილა – გადახურვის კვანძი

მოჭიმვა ქვიშა-ცემენტის, "საიპექს"-ის ხსნარით

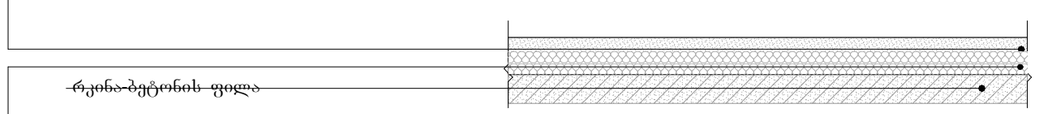

~~რკინა-ბეტონის ფილა~~

თბოსაიზოლაციო ფენა

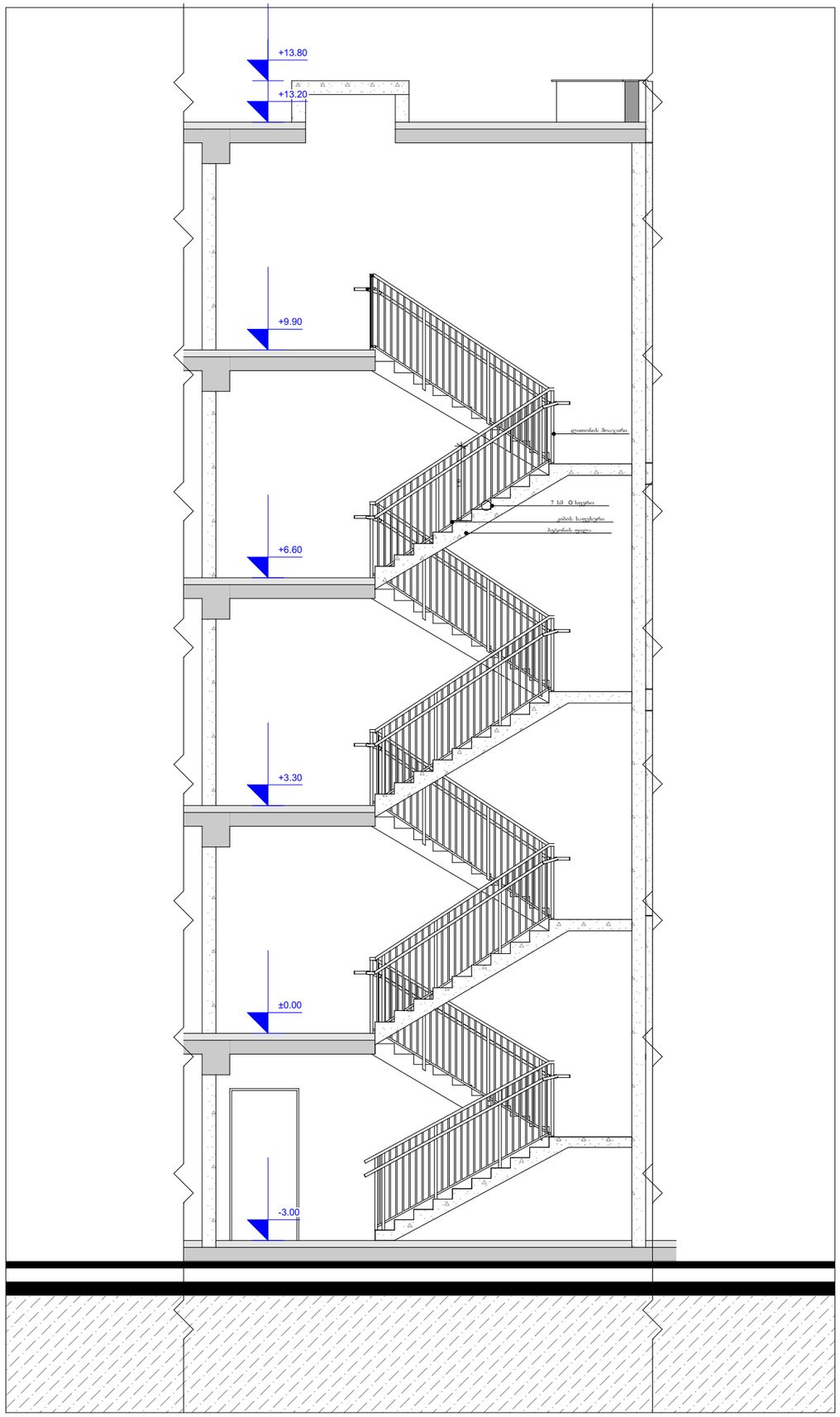


# მრავალბინიანი საცხოვრებელი სახლი

## ექსპლიკაცია

| გამოყენებული პირობითი აღნიშვნები | |
|---|---|
| | საკადასტრო საზღვარი |
| -3.30 | ნიშნული გვგმაზე |
| 1 | ჭრილის ხაზი |
| | ეზოლის ცვლილმდებარობის ხარისხი 1 საათი |
| | ეზოლის ცვლილმდებარობის ხარისხი 2 საათი |
| | გასასვლელამდე საშალი მანძილი |
| | მისაბმდომი სალაგმე |
| 2.900 / 2.800 | ნიშნული ჭრილზე, ფასადზე |
| | გაძლიერებული ბეტონის სტრუქტურული ელემენტები 2 სთ-იანი ხანძარმედეგობით (სვეტი, კედელი, ლიფტშახტა, გალერეის ფილა) |
| | ბეტონის ბლოკის 200 იანი კედელი |
| | ბეტონის ბლოკის 100 იანი კედელი |
| | შახტის აღმნიშვნელი |
| 1 | ღერძის ხაზი |
| L=11.8 m 10% | პანდუსის ქანობის მაჩვენებელი |
| | საშუალო დაშავებულობა (ს3) |
| | საცხოვრებელი დაშავებულობა (ს3-2) |
| | სასაწყობო დაშავებულობა (ს5-2) |
| | ნარმოსახვითი ხაზი |

ნახაზის დასახელება

დეტალები

დამკვეთი

შპს "ნები კუმისის 19"
ს/ნ:404578186

პროექტი:

მრავალბინიანი საცხოვრებელი სახლი
ქ. თბილისი, კუმისის ქუჩა №19

TITLE:

| | | |
|---|---|---|
| SEAL: | მასშტაბი: | საქართველო: |
| | ს. სოფლისთვის | |
| | თარიღი: | 30.09.2024 |
| | მასშტაბი: | SHEET NO: |
| ნახაზის ნომ: | ფორმატი: A3 | რევიზია: |
| | | სანიტა: ს.3 |