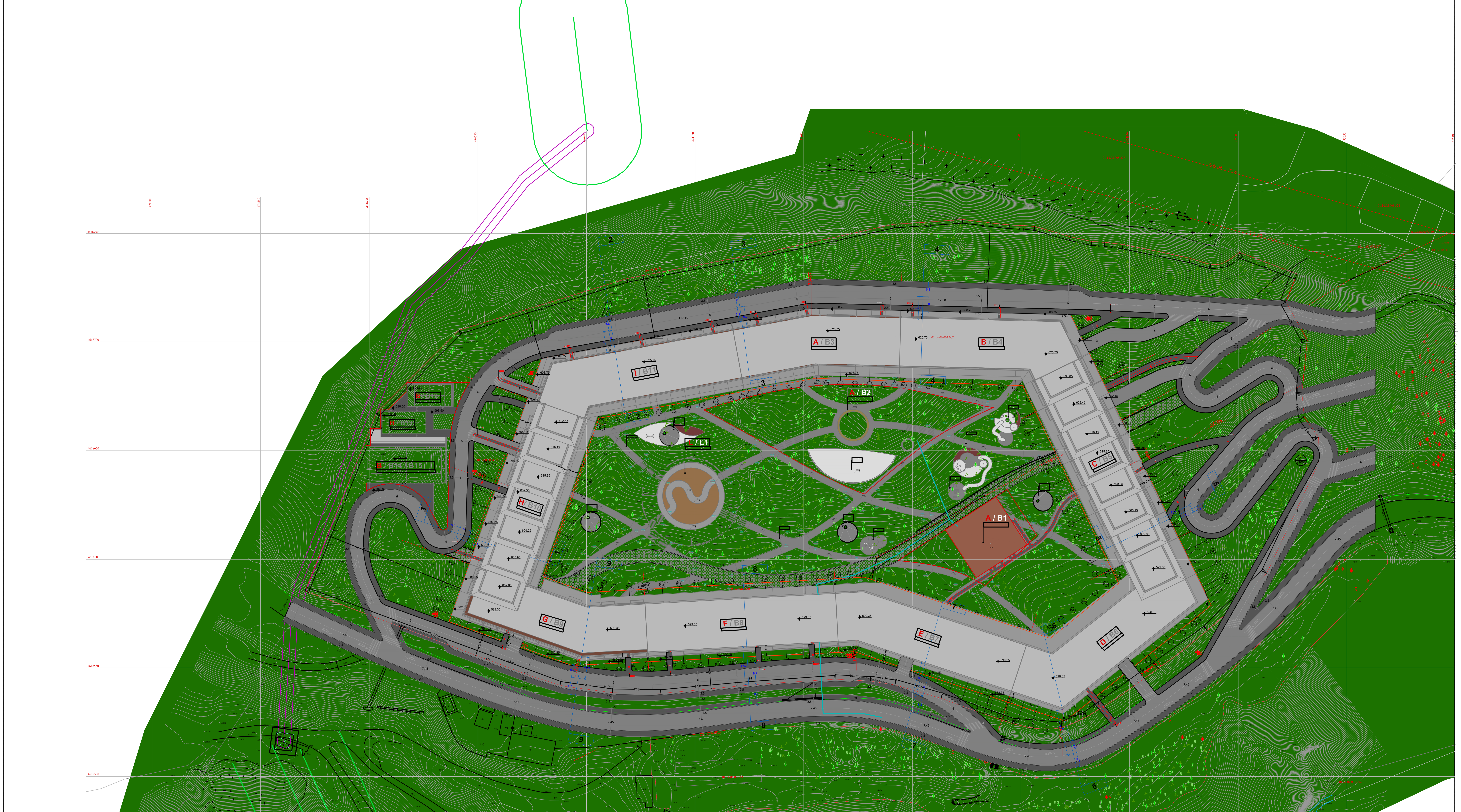

მიწის ნაკვეთის პირობითი ნომერი/ საკადასტრო	შენობის პირობითი ნომერი	ნაკვეთის ფართობი	საპროექტო ფუნქციური ზონა	გამოყენების სახეობა	გამოყენების საგამონაკლისო სახეობა	კ1	შენობის კ1 ფართობი	შენობების ჯამური კ1 ფართობი	შენობის მაქსიმალური სართულიანობა	კ2 ფართობი დაჯამებული ნაკვეთზე	კ2	კ3	ნაკვეთის დაყოფა-გაერთიანების რეჟიმი	განთავსების რეჟიმი	სივრცით-გეგმარებითი წყობა	შენობების მაქსიმალური რაოდენობა	სახურავის ტიპი	შენობის მაქსიმალური სიმაღლე	სამშენებლო გამოყენების სტატუსი	ნაკვეთების მიზნობრივი დანიშნულება	ავტოსადგომების რაოდენობა	ტერიტორიულ სტრუქტურული ზონირება	მიწის ნაკვეთის გეგმარების შემზღუდავი ზონა/ქვეზონა
A1	B1	81065	საცხ.ზონა 5 (სზ-5)	მრავალფუნქციური სივრცე	კომუნალური და საინჟინრო/ტექნიკური ობიექტი	0,3	390	17 261	2 მიწისქვეშა	70 800	0,9	0,3	აკრძალულია	გან.რეგ.წითელი ხაზი	ღია	11	ბრტყ. ან ქანობ.	—	ნაწილობრივ სამშენებლოდ შეზღუდული	არასასოფლო-სამეურნეო	დადგენილი კანონმდებლობის შესაბამისად	პერიფ.ზონა	ელ.გადამცემი ხაზის შეზღუდვა
	B2			აუზი/სპა			737		2 მიწისქვეშა								ბრტყ. ან ქანობ.	—					
	B3			მრავალბინიანი საცხოვრებელი სახლი			1360		5 მიწისზედა და 3 მიწისქვეშა								ბრტყ. ან ქანობ.	17,0					
	B4			მრავალბინიანი საცხოვრებელი სახლი			2779		5 მიწისზედა და 3 მიწისქვეშა								ბრტყ. ან ქანობ.	17,0					
	B5			მრავალბინიანი საცხოვრებელი სახლი			1153		5 მიწისზედა და 3 მიწისქვეშა								ბრტყ. ან ქანობ.	17,0					
	B6			მრავალბინიანი საცხოვრებელი სახლი			1250		5 მიწისზედა და 3 მიწისქვეშა								ბრტყ. ან ქანობ.	17,0					
	B7			მრავალბინიანი საცხოვრებელი სახლი			2250		5 მიწისზედა და 3 მიწისქვეშა								ბრტყ. ან ქანობ.	17,0					
	B8			მრავალბინიანი საცხოვრებელი სახლი			1154		5 მიწისზედა და 3 მიწისქვეშა								ბრტყ. ან ქანობ.	17,0					
	B9			მრავალბინიანი საცხოვრებელი სახლი			1261		5 მიწისზედა და 3 მიწისქვეშა								ბრტყ. ან ქანობ.	17,0					
	B10			მრავალბინიანი საცხოვრებელი სახლი			1551		5 მიწისზედა და 3 მიწისქვეშა								ბრტყ. ან ქანობ.	17,0					
	B11			მრავალბინიანი საცხოვრებელი სახლი			1676		5 მიწისზედა და 3 მიწისქვეშა								ბრტყ. ან ქანობ.	17,0					
	B12			პადელის კორტი			250											-					
	B13			პადელის კორტი			630											-					
	B14			საკალათბურთო მოედანი			570											-					
	B15			საფეხბურთო მოედანი			250											-					

გენერალური გეგმა

01

ფორმატი/მასშტაბი

A3/1:5000

შენიშვნა

- საპროექტო ტერიტორია
- მიმდებარე საკადასტროები
- საპროექტო გამიჯვნის შედეგად მიღებული ნაკვეთი
- საპროექტო სერვიტუტი

დამკვეთი

სს “გრინ ქეფითალი”
(ს.კ. 405447903)

პროექტის სახელწოდება და სტადია

ქ. თბილისში, ვაკის რაიონში, ნაფეტვრებისკენ მიმავალ გზაზე ს.კ. 01.14.06.004.003

თბილისი, 2025

არქ.	ლ.ჩაგანავა	

A401 (ა ბლოკი)
1 : 100

სიმაღლის განსაზღვრის სქემა

Author



A0

A401 (ა ბლოკი)

სათაური / Sheet Name

სიმაღლის განსაზღვრის სქემა

NS Studio
0179 ბაზალეთის ქუჩა 3
ქ. თბილისი, საქართველო.
Tel: 593 27 88 58
info@nsstudio.ge

პროექტი / Project

ქალაქი თბილისი

ინფორმაცია დამკვეთის შესახებ

-

სქემატური გეგმა / Schematic Plan

სქემატური განშლა /Schematic Elevation

შენიშვნა / Note

ექსპლიკაცია / Legend

6/24/2025 15:00:19

Cad Dwg File: **ნაფტვრები**

ლუკა ჩაგანავა
ნინო ჭანტურია
ვახტანგ ცხოვრებაშვილი
ელენე ედიშერაშვილი
გიორგი ხეცურიანი
გიორგი გოგოლაძე
ილია გამისონია
ლევან არველაძე
ლევან ქილაშვილი
NS Studio

B401 (ბ ბლოკი)
1 : 100

სიმაღლის განსაზღვრის სქემა

Author

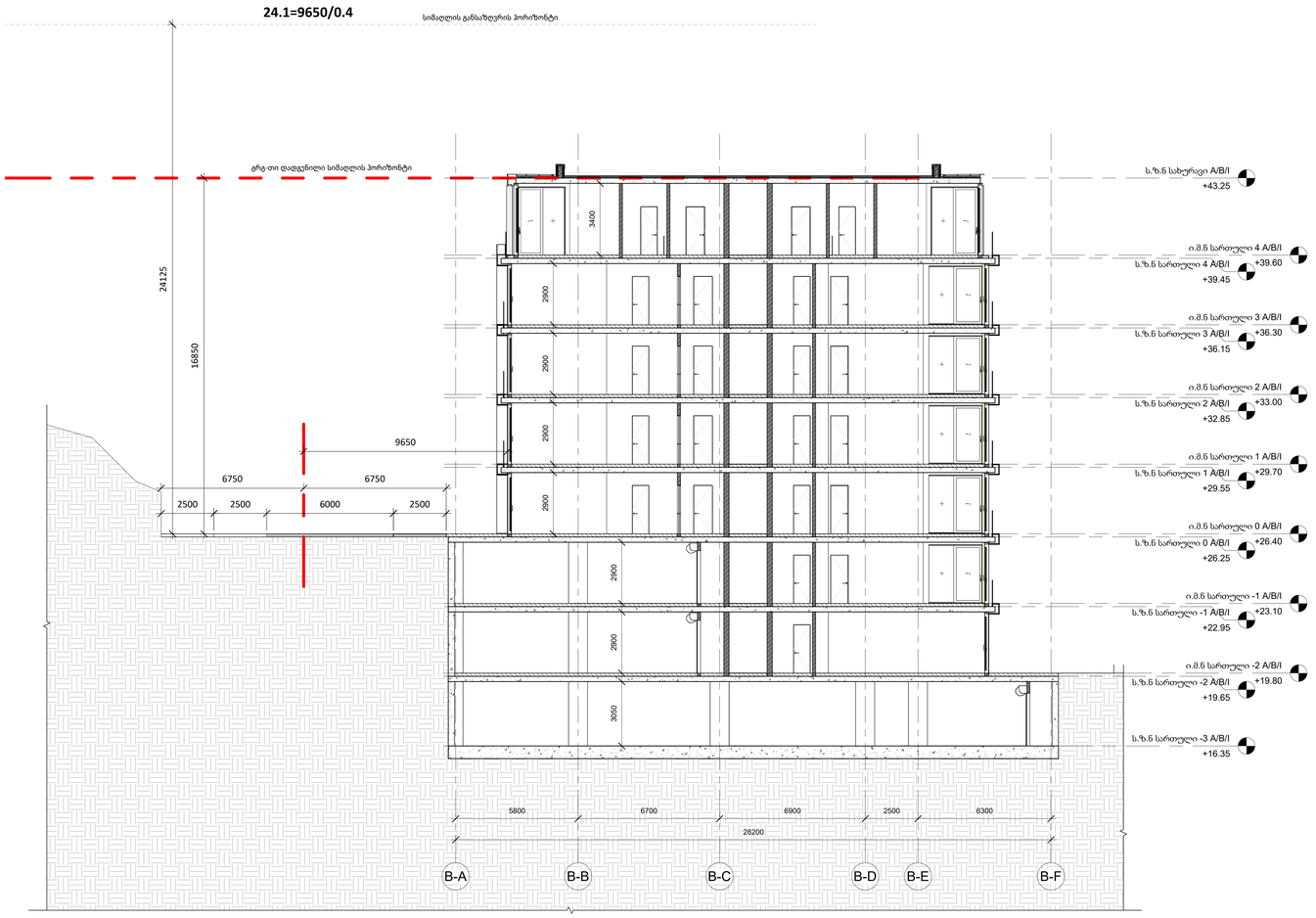

A0

B401 (ბ ბლოკი)

სათაური / Sheet Name

სიმაღლის განსაზღვრის სქემა

NS Studio
0179 ბაზალეთის ქუჩა 3
ქ. თბილისი, საქართველო.
Tel: 593 27 88 58
info@nsstudio.ge

პროექტი / Project

ქალაქი თბილისი

ინფორმაცია დამკვეთის შესახებ

-

სქემატური გეგმა / Schematic Plan

სქემატური განშლა /Schematic Elevation

შენიშვნა / Note

ექსპლიკაცია / Legend

#6/24/2025 15:00:22

Cad Dwg File: **ნაფეტვრები**

ლუკა ჩაგანავა

ნინო ჭანტურია

ვახტანგ ცხოვრებაშვილი

ელენე ედიშერაშვილი

გიორგი ხეცურიანი

გიორგი გოგოლაძე

ილია გამისონია

ლევან არველაძე

ლევან ქილაშვილი

NS Studio

D401 (C ბლოკი)
1 : 100

სიმაღლის განსაზღვრის სქემა

ძირითადი გეგმები

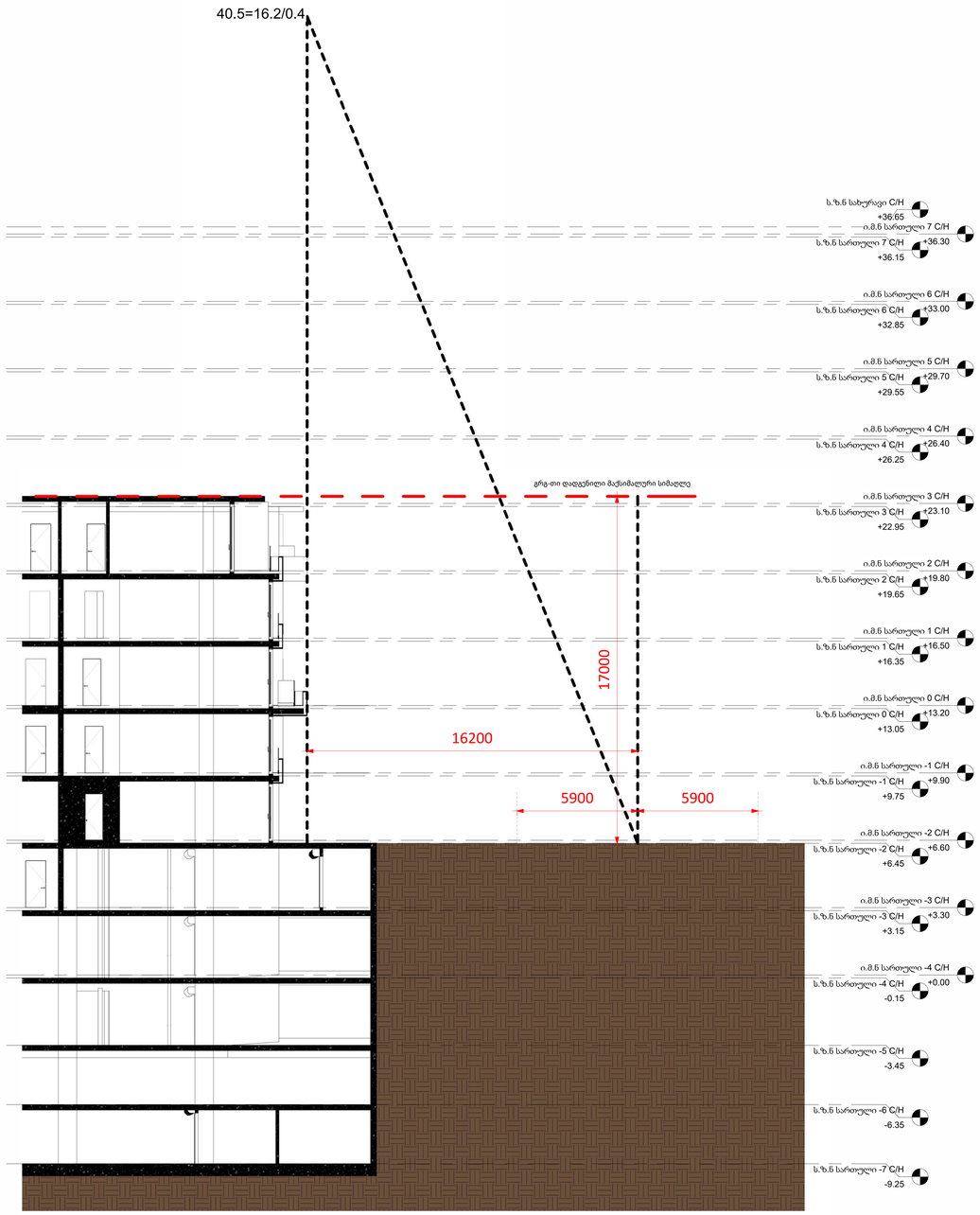

A0

D401 (C ბლოკი)

სათაური / Sheet Name

სიმაღლის განსაზღვრის სქემა

NS Studio
0179 ბაზალეთის ქუჩა 3
ქ. თბილისი, საქართველო.
Tel: 593 27 88 58
info@nsstudio.ge

პროექტი / Project

ქალაქი თბილისი

ინფორმაცია დამკვეთის შესახებ

-

სქემატური გეგმა / Schematic Plan

სქემატური განშლა /Schematic Elevation

შენიშვნა / Note

ექსპლიკაცია / Legend

20-Jun-25 12:15:06 PM

Cad Dwg File: **ნაფეტვრები**

ლუკა ჩაგანავა
ნინო ჭანტურია
ვახტანგ ცხოვრებამვილი
ელენე ედიშერამვილი
გიორგი ხეცურიანი
გიორგი გოგოლაძე
ილია გამისონია
ლევან არველაძე
ლევან ქილამვილი
NS Studio

D401 (D ბლოკი)
1 : 100

სიმაღლის განსაზღვრის სქემა

ძირითადი გეგმები

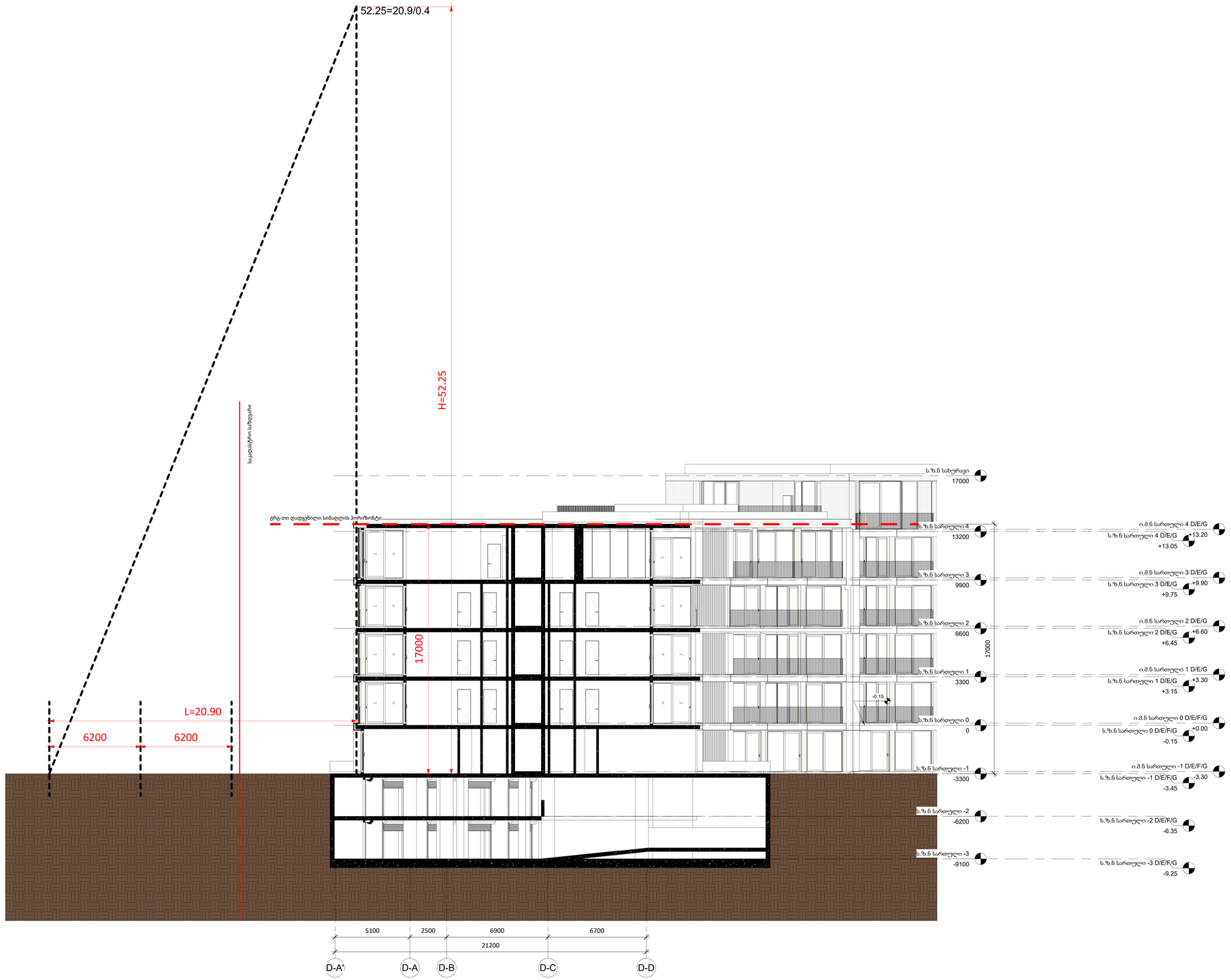

A0

D401 (D ბლოკი)

სათაური / Sheet Name

სიმაღლის განსაზღვრის სქემა

NS Studio
0179 ბაზალეთის ქუჩა 3
ქ. თბილისი, საქართველო.
Tel: 593 27 88 58
info@nsstudio.ge

პროექტი / Project

ქალაქი თბილისი

ინფორმაცია დამკვეთის შესახებ

-

სქემატური გეგმა / Schematic Plan

სქემატური განშლა /Schematic Elevation

შენიშვნა / Note

ექსპლიკაცია / Legend

22-Jun-25 4:01:12 PM
Cad Dwg File: **ნაფეტვრები**

ლუკა ჩაგანავა
ნინო ჭანტურია
ვახტანგ ცხოვრებაშვილი
ელენე ედიშერაშვილი
გიორგი ხეცურიანი
გიორგი გოგოლაძე
ილია გამისონია
ლევან არველაძე
ლევან ქილაშვილი
NS Studio

E401 (ე ბლოკი)
1 : 100

სიმაღლის განსაზღვრის სქემა

ძირითადი გეგმები

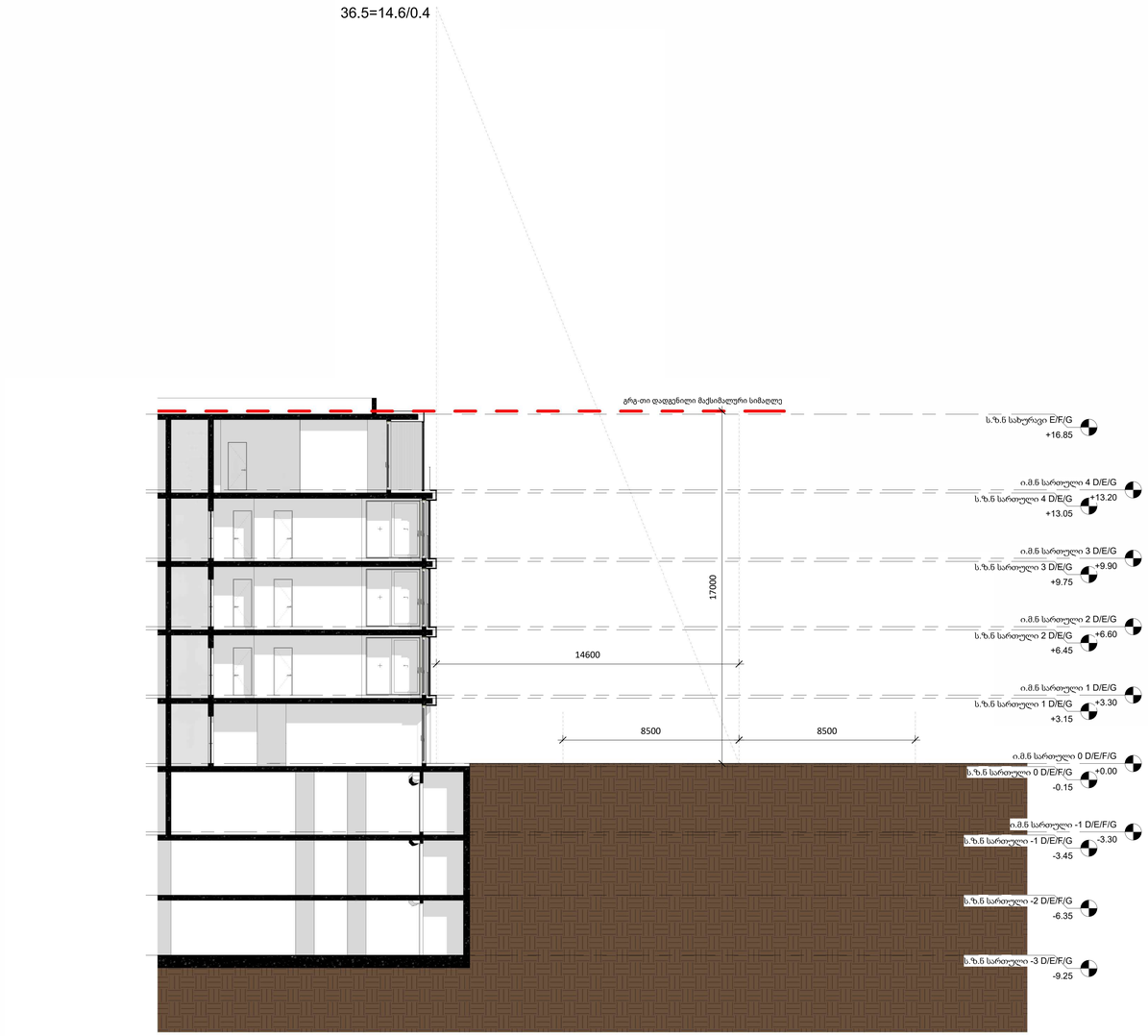

A0

E401 (ე ბლოკი)

სათაური / Sheet Name

სიმაღლის განსაზღვრის სქემა

NS Studio
0179 ბაზალეთის ქუჩა 3
ქ. თბილისი, საქართველო.
Tel: 593 27 88 58
info@nsstudio.ge

პროექტი / Project

ქალაქი თბილისი

ინფორმაცია დამკვეთის შესახებ

-

სქემატური გეგმა / Schematic Plan

სქემატური განშლა /Schematic Elevation

შენიშვნა / Note

ექსპლიკაცია / Legend

#6/24/2025 15:00:37

Cad Dwg File: **ნაფეტვრები**

ლუკა ჩაგანავა

ნინო ჭანტურია

ვახტანგ ცხოვრებამვილი

ელენე ედიშერაშვილი

გიორგი ხეცურიანი

გიორგი გოგოლაძე

ილია გამისონია

ლევან არველაძე

ლევან ქილაშვილი

NS Studio

F401 (F ბლოკი)
1 : 100

სიმაღლის განსაზღვრის სქემა

Author

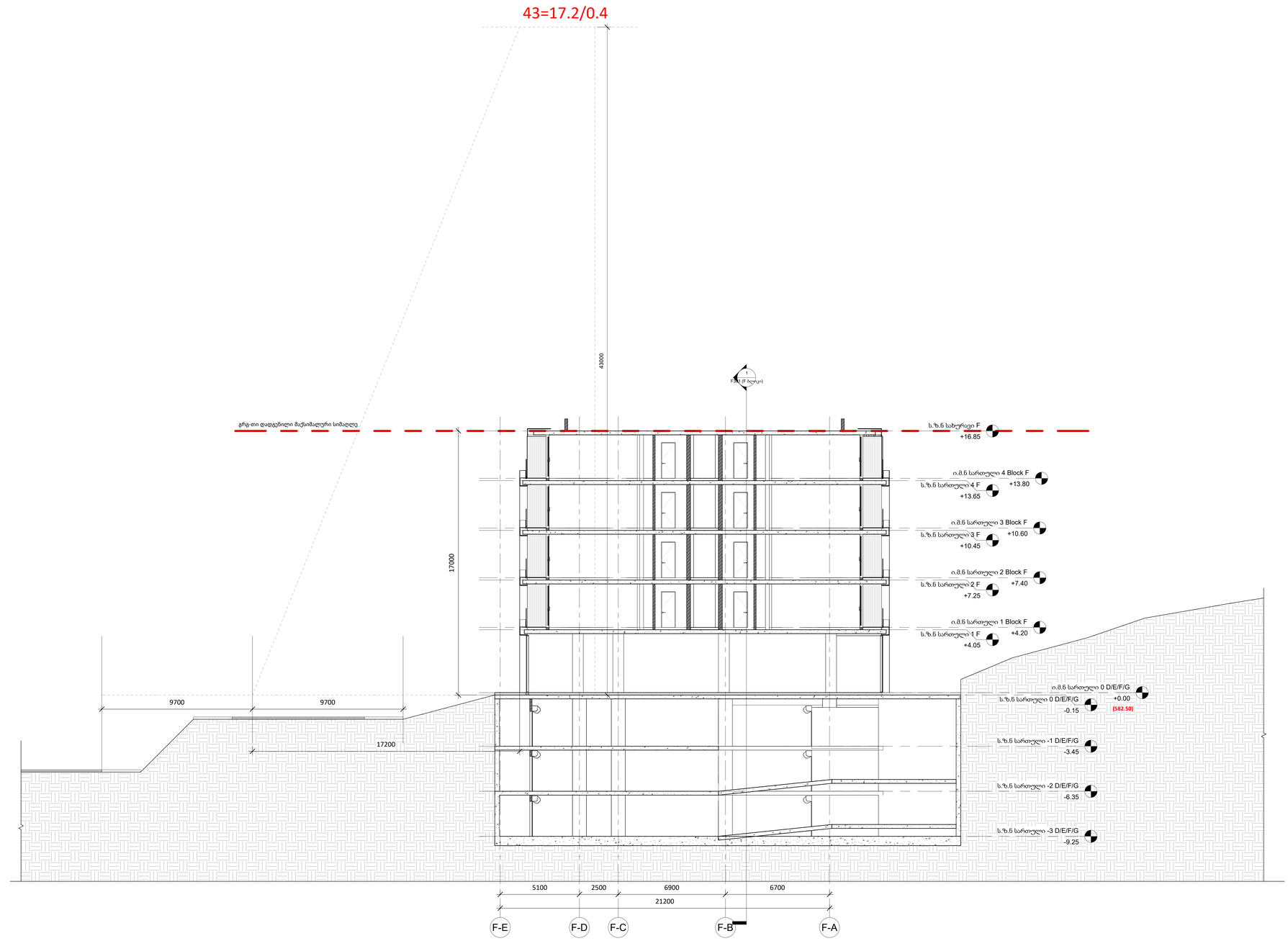

A0

F401 (F ბლოკი)

სათაური / Sheet Name

სიმაღლის განსაზღვრის სქემა

NS Studio
0179 ბაზალეთის ქუჩა 3
ქ. თბილისი, საქართველო.
Tel: 593 27 88 58
info@nsstudio.ge

პროექტი / Project

ქალაქი თბილისი

ინფორმაცია დამკვეთის შესახებ

-

სქემატური გეგმა / Schematic Plan

სქემატური განშლა /Schematic Elevation

შენიშვნა / Note

ექსპლიკაცია / Legend

#6/23/2025 11:33:47 AM

Cad Dwg File: **ნაფეტვრები**

ლუკა ჩაგანავა
ნინო ჭანტურია
ვახტანგ ცხოვრებაშვილი
ელენე ედიშერაშვილი
გიორგი ხეცურიანი
გიორგი გოგოლაძე
ილია გამისონია
ლევან არველაძე
ლევან ქილაშვილი
NS Studio

G401 (გ ბლოკი)
1 : 100

სიმაღლის განსაზღვრის სქემა

Author

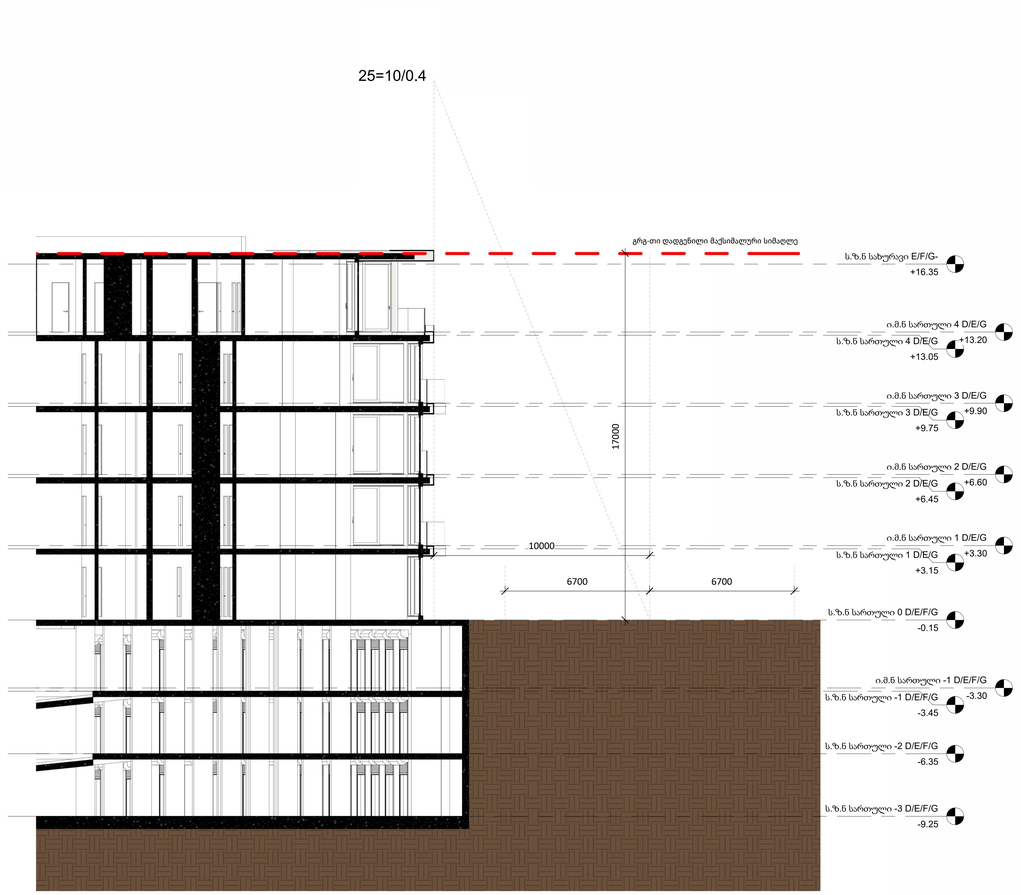

A0

G401 (გ ბლოკი)

სათაური / Sheet Name

სიმაღლის განსაზღვრის სქემა

NS Studio
0179 ბაზალეთის ქუჩა 3
ქ. თბილისი, საქართველო.
Tel: 593 27 88 58
info@nsstudio.ge

პროექტი / Project

ქალაქი თბილისი

ინფორმაცია დამკვეთის შესახებ

-

სქემატური გეგმა / Schematic Plan

სქემატური განშლა /Schematic Elevation

შენიშვნა / Note

ექსპლიკაცია / Legend

#6/22/2025 19:41:21

Cad Dwg File: **ნაფეტვრები**

ლუკა ჩაგანავა
ნინო ჭანტურია
ვახტანგ ცხოვრებაშვილი
ელენე ედიშერაშვილი
გიორგი ხეცურიანი
გიორგი გოგოლაძე
ილია გამისონია
ლევან არველაძე
ლევან ქილაშვილი
NS Studio

H401 (ჰ ბლოკი)
1 : 100

სიმაღლის განსაზღვრის სქემა

Author

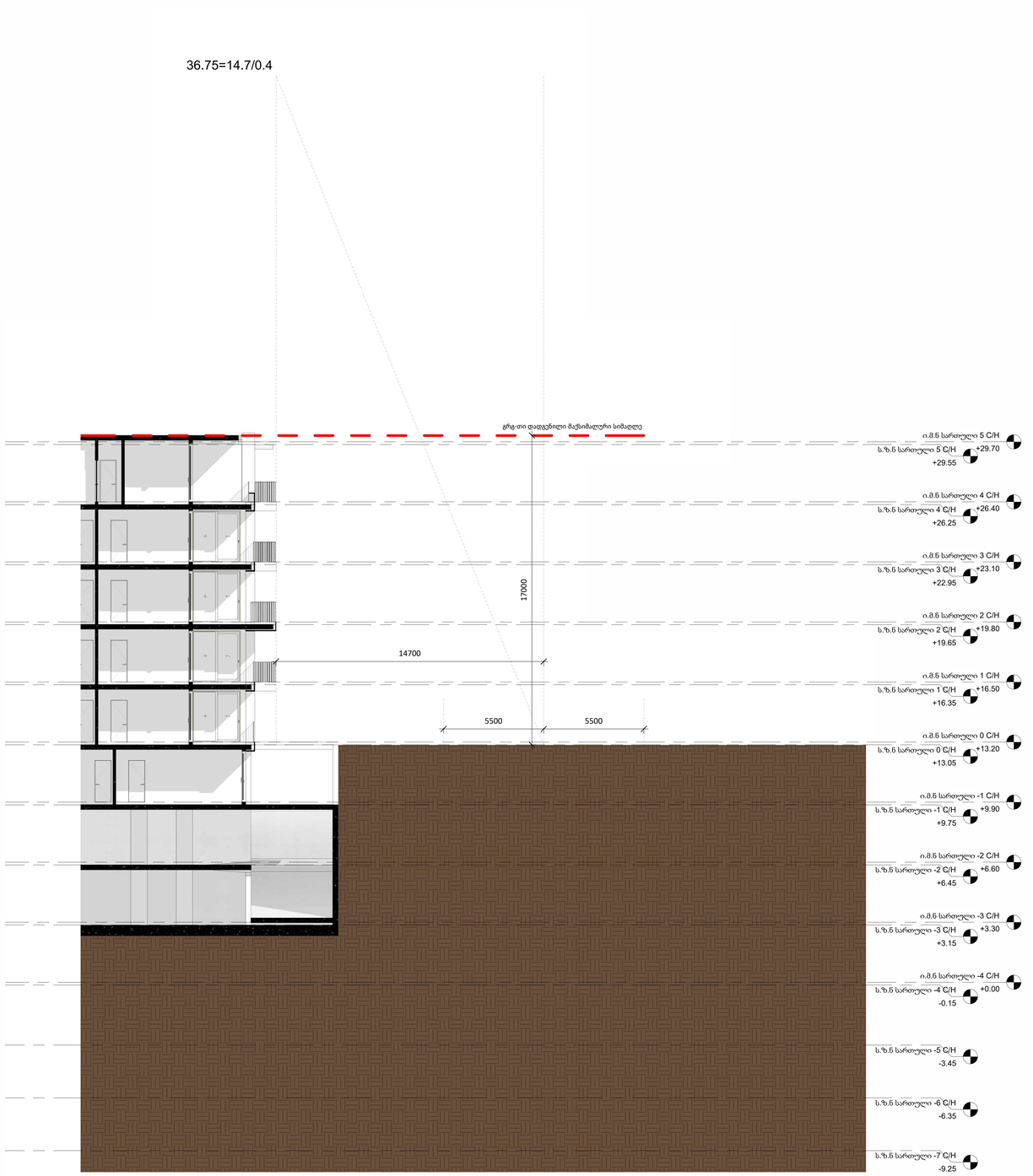

A0

H401 (ჰ ბლოკი)

სათაური / Sheet Name

სიმაღლის განსაზღვრის სქემა

NS Studio
0179 ბაზალეთის ქუჩა 3
ქ. თბილისი, საქართველო.
Tel: 593 27 88 58
info@nsstudio.ge

პროექტი / Project

ქალაქი თბილისი

ინფორმაცია დამკვეთის შესახებ

-

სქემატური გეგმა / Schematic Plan

სქემატური განშლა /Schematic Elevation

შენიშვნა / Note

ექსპლიკაცია / Legend

6/24/2025 15:00:51

Cad Dwg File: **ნაფეტვრები**

ლუკა ჩაგანავა
ნინო ჭანტურია
ვახტანგ ცხოვრებაშვილი
ელენე ედიშერაშვილი
გიორგი ხეცურიანი
გიორგი გოგოლაძე
ილია გამისონია
ლევან არველაძე
ლევან ქილაშვილი
NS Studio

I401 (I ბლოკი)
1 : 100

სიმაღლის განსაზღვრის სქემა

Author

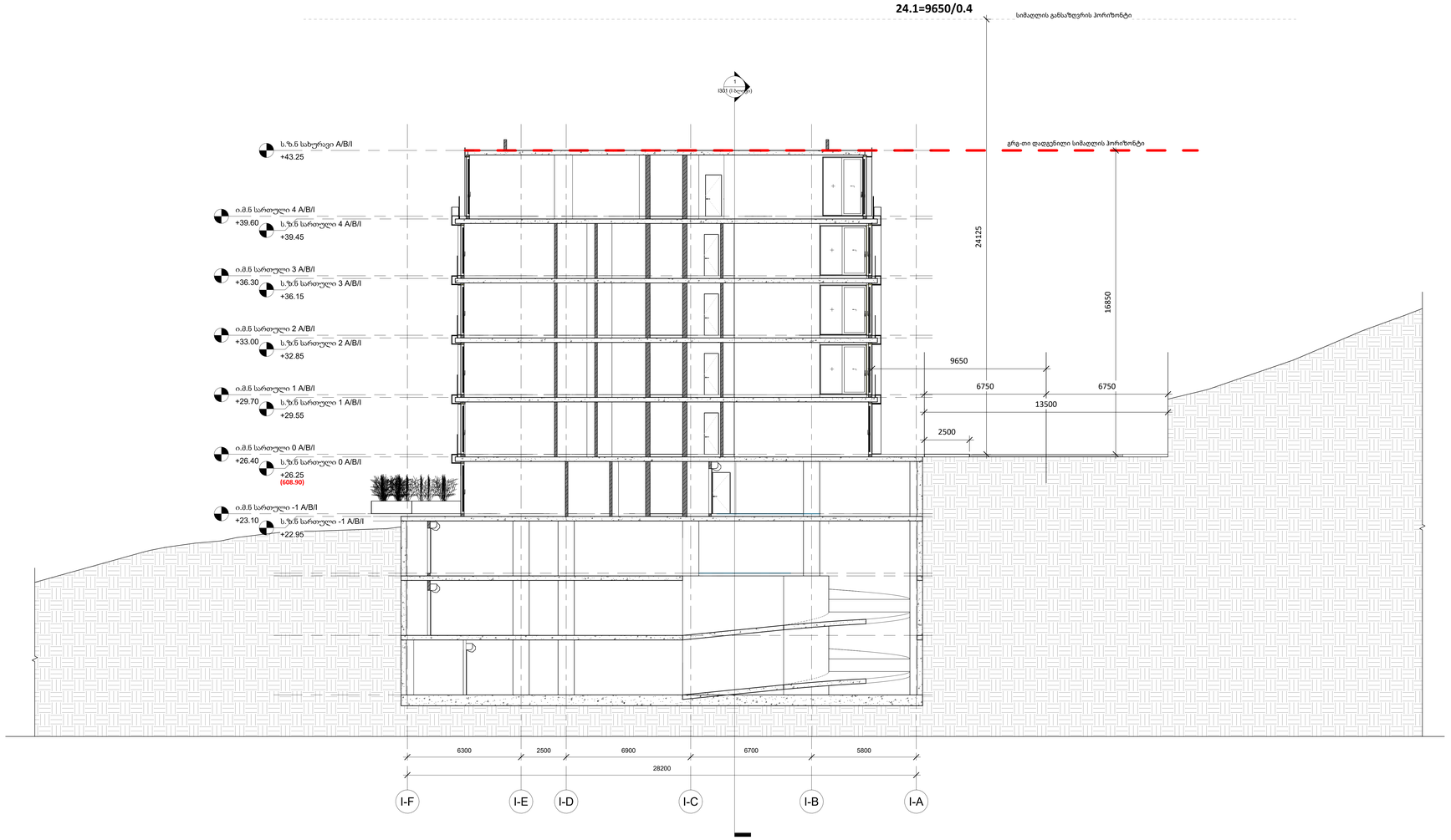

A0

I401 (I ბლოკი)

სათაური / Sheet Name

სიმაღლის განსაზღვრის სქემა

NS Studio
0179 ბაზალეთის ქუჩა 3
ქ. თბილისი, საქართველო.
Tel: 593 27 88 58
info@nsstudio.ge

პროექტი / Project

ქალაქი თბილისი

ინფორმაცია დამკვეთის შესახებ

-

სქემატური გეგმა / Schematic Plan

სქემატური განშლა /Schematic Elevation

შენიშვნა / Note

ექსპლიკაცია / Legend

#6/23/2025 12:07:56 PM

Cad Dwg File: **ნაფეტვრები**

ლუკა ჩაგანავა

ნინო ჭანტურია

ვახტანგ ცხოვრებაშვილი

ელენე ედიშერაშვილი

გიორგი ხეცურიანი

გიორგი გოგოლაძე

ილია გამისონია

ლევან არველაძე

ლევან ქილაშვილი

NS Studio