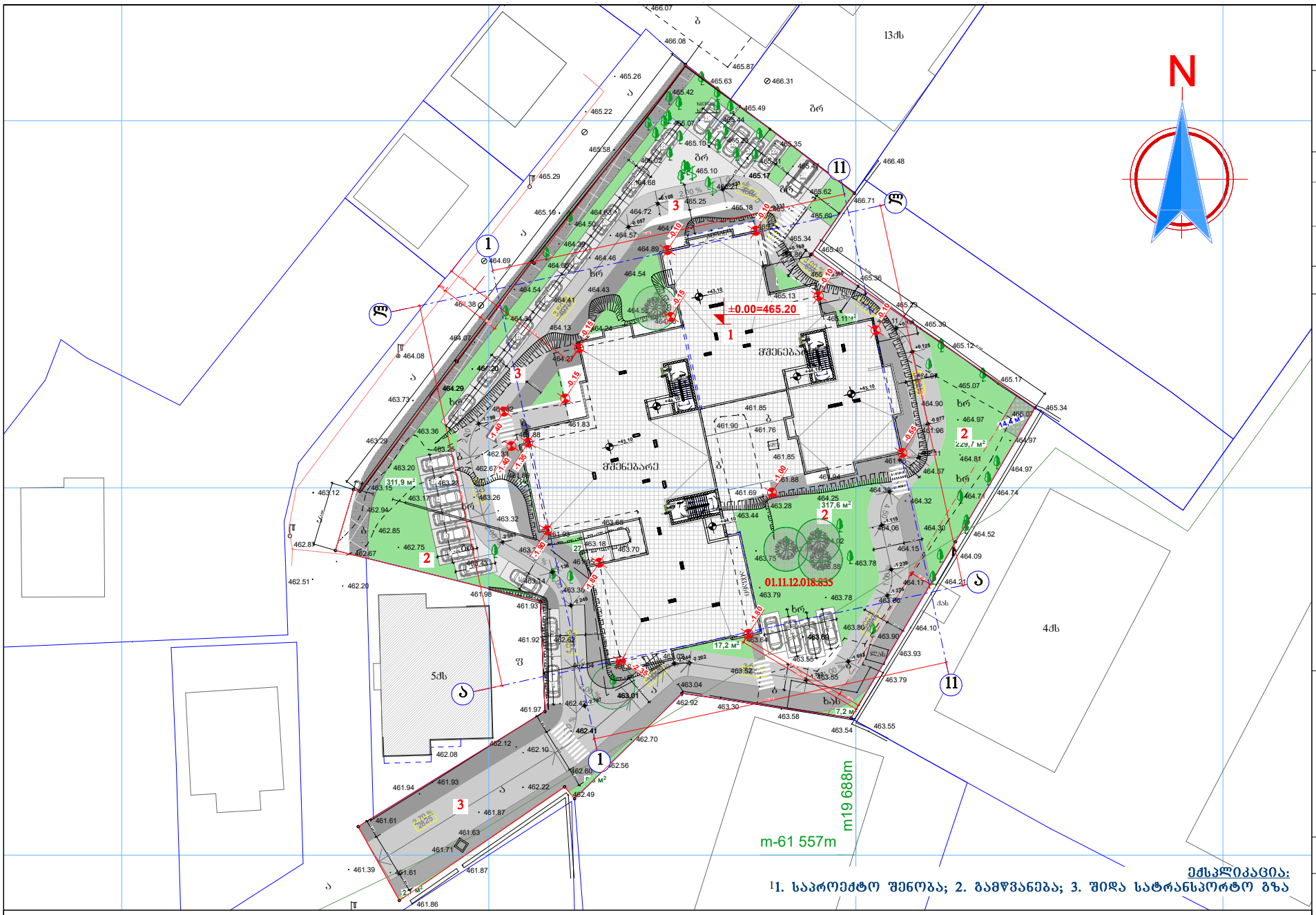

ექსპლიკაცია:

1. საპროექტო შენობა; 2. გამწვანება; 3. შიდა სატრანსპორტო გზა

შპს "კარკასი"

ს/კ 430029015

მრავალბინიანი საცხოვრებელი სახლი (90% საცხოვრებელი,10% საზიგადოებრივი) (კორექტირებული პროექტი)

შენობის ძონების საკადასტრო კოდი: 01.11.12.018.835

მისამართი: ქალაქი თბილისი, თეიმურაზ ბოგოლიუბოვის II ჩიხი, №5;

შენიშვნა:

პირობითი ნიშნები:

- არსებული შენობები
- საპროექტო შენობა
- გზის საფარი
- გამწვანების ზოლი
- ±0.00 იატაკის ნიშნული
- წითელი ხაზები
- ხე-ნარგავები

შენიშვნა:

1. ზომები მოცემულია მილიმეტრებში;
2. ნახაზის ყველა ცვლილება მშენებლობისას წინასწარ უნდა შეთანხმდეს პროექტის ავტორთან.

ნახაზის დასახელება:

მიწის არსებული და საპროექტო ნიშნულების მიბმა ბენეგეგმა მ. 1:500

პირობითი ნიშნები

	საცხ. სახლი		სატრანსფორმატორო ჯიხური		ღობე		საერთაშორისო სისტემის კოორდინ.		ხის ღობე		ელ. ძალები
	არასაცხ. სახლი	რეზერვუარი	რეზერვუარი		ძვის კედელი			W	წყალგაყვანილობა	g	გაზი
	ფარდული		რკინიგზა		კედელი			კ	კანალიზაცია	კგ	კაშშირგამბმელ ოგა
	შშენებარე		ელ. გადაცემის ხაზი		ბორდიური						
					ფლატე	0.00	0.00				
	სამეთვალყურეო ჭები		ხეები		ბენზოგასამართი			სნ	სანიაღვრე		

თანამდებობა	გვარი	ხელმოწერა	სტატ.
დირექტორი:	ი. აბაკაძეშილი		კორექ.
მთ. არქიტექტორი:	ზ. ტანთარია		შეარ.ინ.
არქიტექტორი:	ბ. ჯინჭარაძე		
მთ. კონსტრუქტორი:	ა.ფოლოლიანი		ს. №___

თბილისი 2024 წ.

A-2

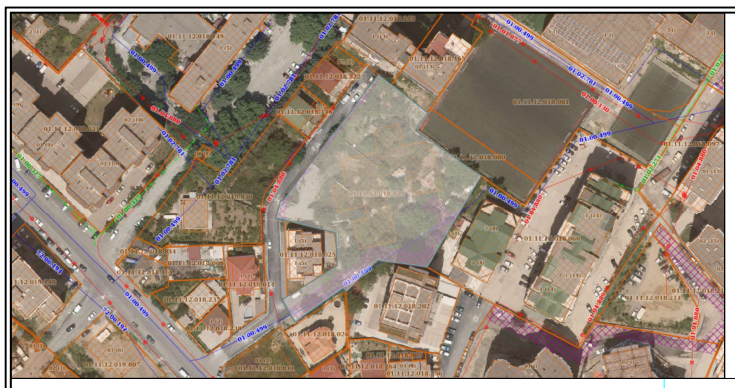

ქ. თბილისი, თეიმურაზ ბოჭორიშვილის II ჩიხი, №5
მიწის ნაკვეთის ს/კ 01.11.12.018.835 - ის
ტოპოგრაფიული გეგმა

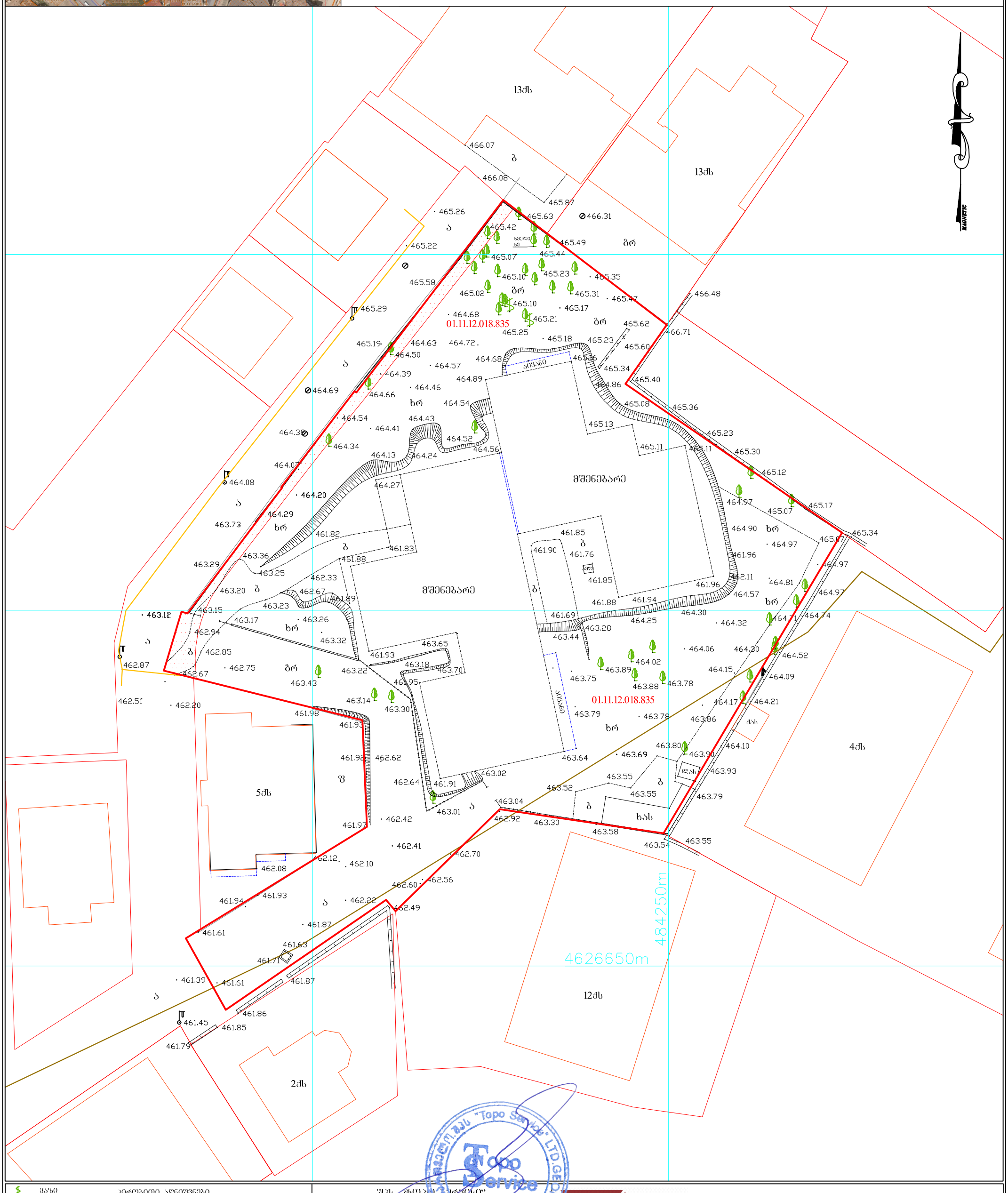

პირობითი აღნიშვნები

ბაზი	ბაზი
ნაძვი	სანიაღვრე
ფოთლოვანი ხე	წყლის მილი
განათება	კაბელ-არხ-ბაბელ-ბაბელ-ბაბელ-არხ-კაბელ-არხ-კაბელ-არხ-კ