გაზომვარაგების სქემები

საკადასტრო კოდი: 01.14.15.001.418

პროექტის მისამართი: ქ.თბილისი, "დელისი-3"-ის საცხოვრებელი რაიონის მიმდებარედ, ინტენსიფიკაციის გზის სამხრეთით, (ნაკვეთი №1/124)

ფუნქციური დანიშნულება: მრავალბინიანი საცხოვრებელი სახლი (№5 **G** ბლოკი)

2025 წ.

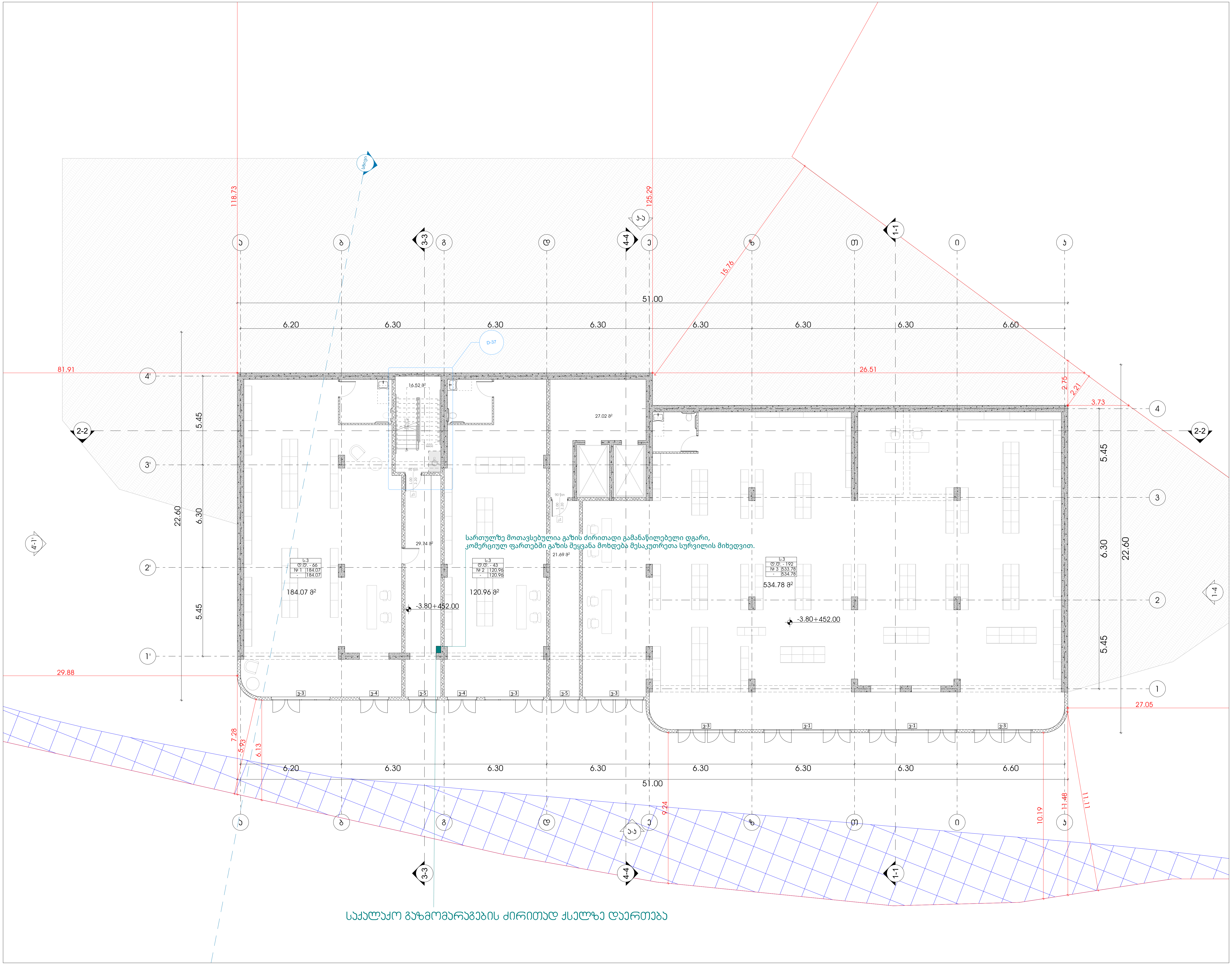

odadezeen

მისამართი: ი.გამრეკელის ქ. №35ა
ს.კ : 405379353

პროექტის მონაცემები:

ფუნქციური დანიშნულება: მრავალბინიანი საცხოვრებელი სახლი (№5 **G** ბლოკი)

პროექტის მისამართი: ქ.თბილისი, "დელისი-3"-ის საცხოვრებელი რაიონის მიმდებარედ, ინტენსიფიკაციის გზის სამხრეთით, (ნაკვეთი №1/124)

საკადასტრო კოდი: 01.14.15.001.418

პოზიცია სახელი გვარი	ხელმოწერა
მთ.არქიტექტორი: სოფიო ხოჯავა	
არქიტექტორი: ირაკლი ჯაფიაშვილი	

შენიშვნა:

- პირობით არნიშვნებსა და გზა კარებთან მისადგომი თავისუფალ სივრცეებში მოცემული სურათის ნომრები ამოღებულია ტექნიკური რეგლამენტი - "მისაწვდომობის ეროვნული სტანდარტები"-დან

პირობითი აღნიშვნები:

- ბუნებრივი აირის დგარი
- ბუნებრივი აირის მრიცხველი
- ბუნებრივი აირის მილი

გაზმომარაგების გეგმა -3.80 ნიშნულზე

ფურცლის ნომერი:

მასშტაბი **1:200**

7/16/2025

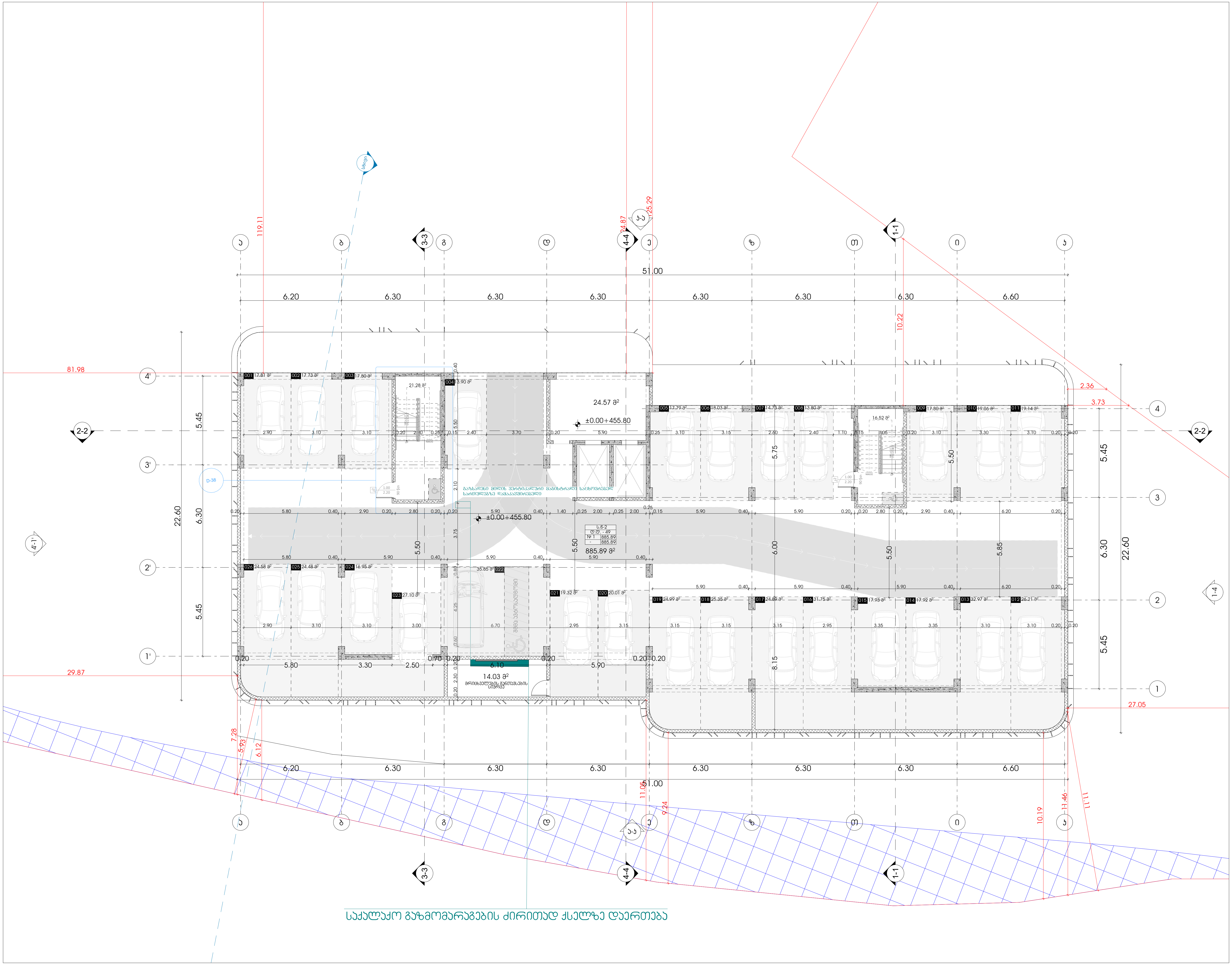

odadezeen

მისამართი: ი.გამრეკელის ქ. №35ა
ს.კ : 405379353

პროექტის მონაცემები:

ფუნქციური დანიშნულება: მრავალბინიანი საცხოვრებელი სახლი (№5 **G** ბლოკი)

პროექტის მისამართი: ქ.თბილისი, "დელისი-3"-ის საცხოვრებელი რაიონის მიმდებარედ, ინტენსიფიკაციის გზის სამხრეთით, (ნაკვეთი №1/124)

საკადასტრო კოდი: 01.14.15.001.418

პოზიცია სახელი გვარი	ხელმოწერა
მთ.არქიტექტორი: სოფიო ხოჯავა	
არქიტექტორი: ირაკლი ჯაფიაშვილი	

შენიშვნა:

- პირობით არნიშვნებსა და გზა კარებთან მისადგომი თავისუფალ სივრცეებში მოცემული სურათის ნომრები ამოღებულია ტექნიკური რეგლამენტი - "მისაწვდომობის ეროვნული სტანდარტები"-დან

პირობითი აღნიშვნები:

- ბუნებრივი აირის დგარი
- ბუნებრივი აირის მრიცხველი
- ბუნებრივი აირის მილი

გეგმა 0.00 ნიშნულზე

ფურცლის ნომერი:

მასშტაბი **1:200**

7/16/2025

ტიპიური სართული +3.00 ნიშნულიდან +16.20 ნიშნულის ჩათვლით

odadezeen

მისამართი: ი.გამრეკელის ქ. №35ა
ს.კ : 405379353

პროექტის მონაცემები:

ფუნქციური დანიშნულება: მრავალბინიანი საცხოვრებელი სახლი (№5 **G** ბლოკი)

პროექტის მისამართი: ქ.თბილისი, ვეფხისტყაოსნის ქუჩის მიმდებარედ , ისნის მუნიციპალიტეტის გზის საკადასტრო ნაკვეთი №11:24)

საკადასტრო კოდი: 01.14.15.001.418

პოზიცია | ხელმოწერა
სახელი გვარი

მთ.არქიტექტორი: სოფიო ხოჯავა

არქიტექტორი: ირაკლი ჯაფარიძე

შენიშვნა:

- პირობითი ნრნიშვნასა და ჭრა პარამეტრ მისაბეჭდად თავისუფალ სივრცეებში მოთავსებული სერვიტუს ნოდების პირობითი აღნიშვნის ნრფელები ნრფეთა კონტურები - ზომებდეტალური ნრფელები სანიშნებლად -ნულ

პირობითი აღნიშვნები:

- ბუნებრივი პირის დგარი
- ბუნებრივი პირის მრიცხველი
- ბუნებრივი პირის მილი

ს.ბ-2	
დ.დ-5	18.6
N 1	69.80
22.45	92.25

ს.ბ-2	
დ.დ-3	18.6
N 2	42.32
15.43	57.75

ს.ბ-2	
დ.დ-3	18.6
N 3	32.46
14.61	47.07

ს.ბ-2	
დ.დ-3	18.6
N 4	46.75
15.09	61.84

ს.ბ-2	
დ.დ-3	18.6
N 5	45.87
15.09	60.96

ს.ბ-2	
დ.დ-5	18.6
N 6	72.84
23.45	96.29

ს.ბ-2	
დ.დ-7	18.6
N 12	102.81
30.42	133.23

ს.ბ-2	
დ.დ-3	18.6
N 11	46.96
15.09	62.05

ა ტიპი	
ს.ბ-2	
დ.დ-3	18.6
N 10	41.81
14.59	56.40

ს.ბ-2	
დ.დ-3	18.6
N 9	45.96
15.13	61.09

ს.ბ-2	
დ.დ-3	18.6
N 8	45.80
15.09	60.89

ა ტიპი	
ს.ბ-2	
დ.დ-7	18.6
N 7	106.51
30.77	137.28

+3.00 = 458.80

გეგმა +3.00 დან +16.20 ნიშნულზე

ფურცლის ნომერი:

მასშტაბი **1:200**

7/16/2025

გათბობისა და ვენტილაციის სქემები

საპადასტრო ჯოდი: 01.14.15.001.418

პროექტის მისამართი: ქ.თბილისი, "დელისი-3"-ის საცხოვრებელი რაიონის მიმდებარედ, ინტენსიფიკაციის გზის სამხრეთით, (ნაკვეთი №1/124)

ფუნქციური დანიშნულება: მრავალბინიანი საცხოვრებელი სახლი (№5 **G** ბლოკი)

2025 წ.

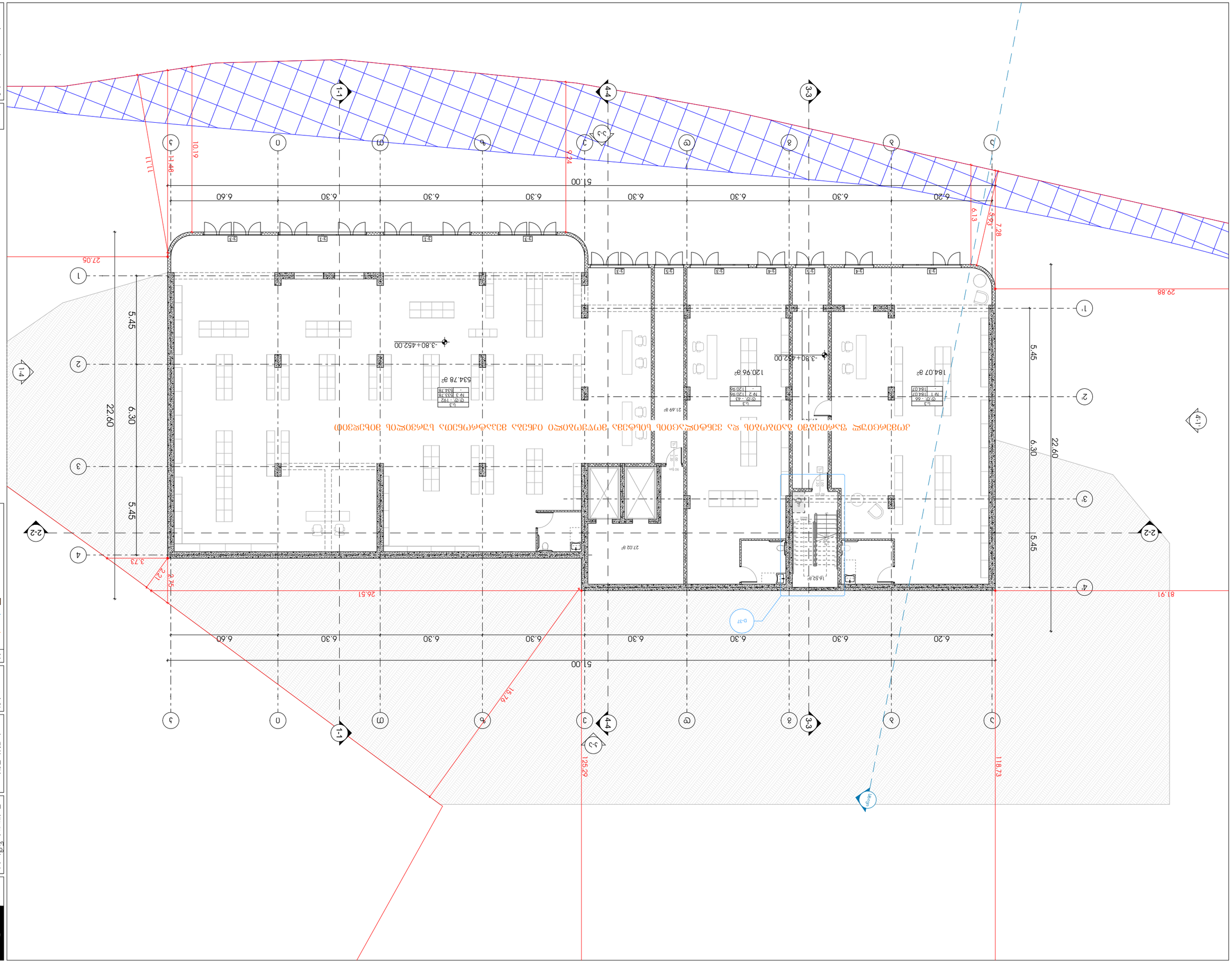

ფრაგმენტის ნომერი:

ასლის მასშტაბი | **1:200**

7/16/2025

ბინათმშენებლობითი პროექტის ნებართვის ნომერი
-3.80 ნებართვის ტიპი

ობიექტის მისამართი: ა.რ. ნინოწმინდა, ქ.ბაგრატიონი, ნაკვ. G ბლოკი (N45)

ობიექტის დასახელება: ცალკეული მიწის ნაკვეთის ფარგლებში ერთი საცხოვრებელი სახლის მშენებლობა

საკადასტრო კოდი: 01.14.15.001.418

ნახაზის დასახელება: ფასადი 33-ით

ნახაზის ტიპი | ნახაზის ფაზა: ტექნიკური პროექტი

ფორმატი: A3x3

ნახაზის ავტორი: ა. ბერიძე

ნახაზის ხელმოწერა

ნახაზის ნომერი: 1

ნახაზის ფაზა: პროექტი

- პროექტის ნახაზები და მასალები საავტორო უფლებით დაცულია. ნახაზის ნებისმიერი გამოყენება, გამრავლება ან გავრცელება მხოლოდ ავტორის წერილობითი ნებართვით შეიძლება.

ნახაზის ტიპი: ფასადი

ნახაზის ფერადოვნება: შავ-თეთრი

ნახაზის ფორმატი: A3

ნახაზის მასშტაბი: 1:200

ნახაზის ნომერი: 1

ნახაზის დასახელება: ფასადი 33-ით

ობიექტის მისამართი: ა.რ. ნინოწმინდა, ქ.ბაგრატიონი, N35

ტ.ს.: 405379353

odadzeen

ტიპიური სართული +3.00 ნიშნულიდან +16.20 ნიშნულის ჩათვლით

ბინებში რადიატორებისა და მათთვის განკუთვნილი წყალმომარაგების მილები

odadezeen

მისამართი: ი.გამრეკელის ქ. №35ა
ს.კ : 405379353

პროექტის მონაცემები:

ფუნქციური დანიშნულება: მრავალბინიანი საცხოვრებელი სახლი (№5 **G** ბლოკი)

პროექტის მისამართი: ქ.თბილისი, ვეფხისტყაოსნის ქ.№ საცხოვრებელი რეგიონის მიმდებარედ, ტერიტორიის გზის საზღვრებით (ნაკვეთი №11124)

საკადასტრო კოდი: 01.14.15.001.418

პოზიცია	ხელმოწერა
სახელი გვარი	
მთ.არქიტექტორი: სოფიო ხოჯაჯ	
არქიტექტორი: ირაკლი ჯაფარიძე	

შენიშვნა:

- პირობითი აღნიშვნასა და ბრტ პარკთან მისაკუთრებელ თავისუფალ სივრცეებში მოსაწყობი სკვერების, ნოფრების პაროლების დეტალური რეჟიმების - ლანდშაფტური პროექტის სპეციფიკაციით

პირობითი აღნიშვნები:

- გათბობის გამშვები მილი
- გათბობის უკუმილი
- ფოლადის პანელური რადიატორი
- ჰაერგამწოვი

ს.ც-2	
დ.დ-5	18.6
N 1	69.80
22.45	92.25

ს.ც-2	
დ.დ-3	18.6
N 2	42.32
15.43	57.75

ს.ც-2	
დ.დ-3	18.6
N 3	32.46
14.61	47.07

ს.ც-2	
დ.დ-3	18.6
N 4	46.75
15.09	61.84

ს.ც-2	
დ.დ-3	18.6
N 5	45.87
15.09	60.96

ს.ც-2	
დ.დ-5	18.6
N 6	72.84
23.45	96.29

ს.ც-2	
დ.დ-7	18.6
N 12	102.81
30.42	133.23

ს.ც-2	
დ.დ-3	18.6
N 11	46.96
15.09	62.05

ა ტიპი	
ს.ც-2	
დ.დ-3	18.6
N 10	41.81
14.59	56.40

ს.ც-2	
დ.დ-3	18.6
N 9	45.96
15.13	61.09

ს.ც-2	
დ.დ-3	18.6
N 8	45.80
15.09	60.89

ა ტიპი	
ს.ც-2	
დ.დ-7	18.6
N 7	106.51
30.77	137.28

გატბობაევნილაციის გეგმა +3.00 დან +16.20 ნიშნულზე

ფურცლის ნომერი:

მასშტაბი **1:200**

7/16/2025

წყალმომარაგებისა და წყალარინების სქემები

საკადასტრო კოდი: 01.14.15.001.418

პროექტის მისამართი: ქ.თბილისი, "დელისი-3"-ის საცხოვრებელი რაიონის მიმდებარედ, ინტენსიფიკაციის გზის სამხრეთით, (ნაკვეთი №1/124)

ფუნქციური დანიშნულება: მრავალბინიანი საცხოვრებელი სახლი (№5 **G** ბლოკი)

2025 წ.

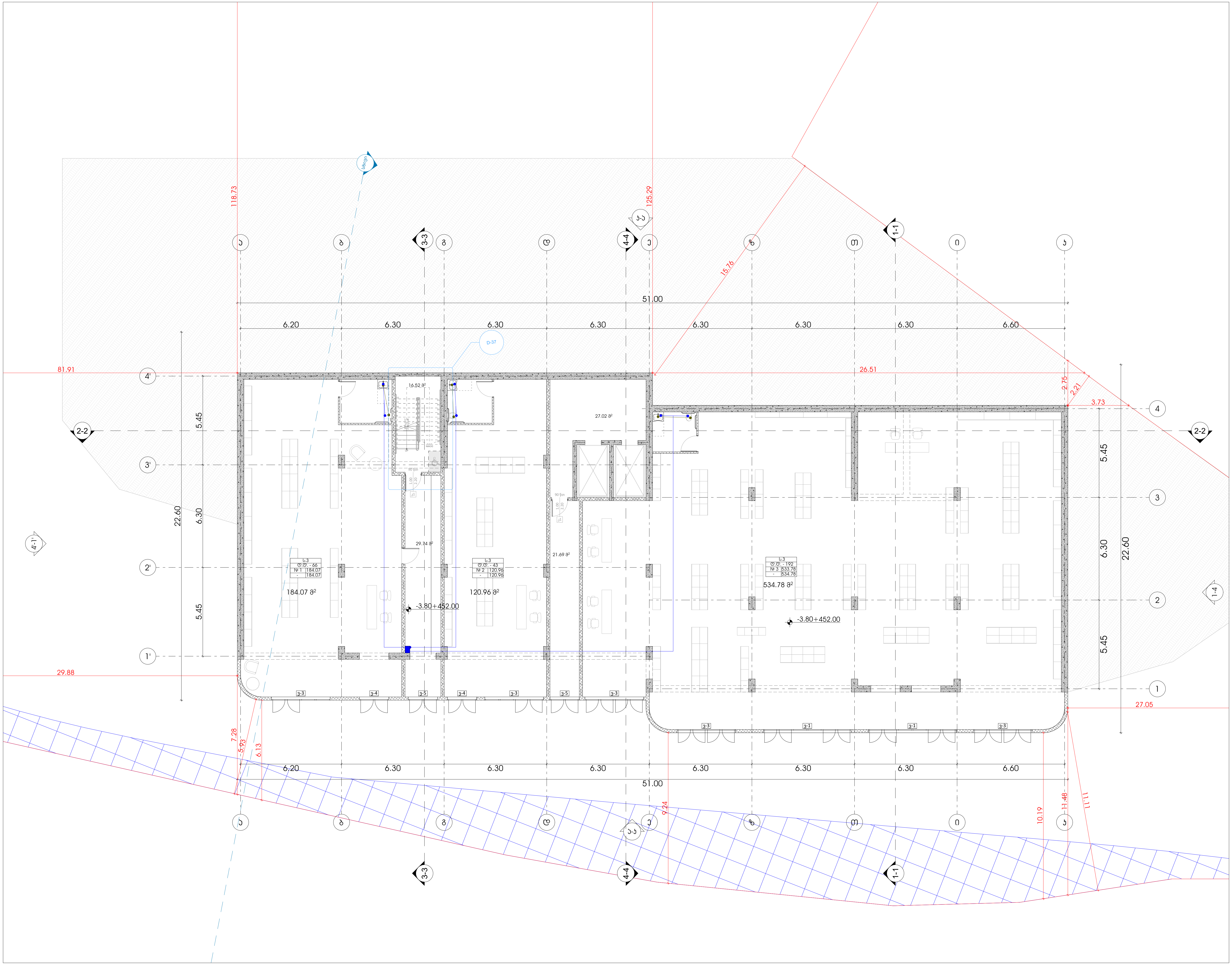

odadezeen

მისამართი: ი.გამრეკელის ქ. №35ა
ს.კ : 405379353

პროექტის მონაცემები:

ფუნქციური დანიშნულება: მრავალბინიანი საცხოვრებელი სახლი (№5 **G** ბლოკი)

პროექტის მისამართი: ქ.თბილისი, "დელისი-3"-ის საცხოვრებელი რაიონის მიმდებარედ, ინტენსიფიკაციის გზის სამხრეთით, (ნაკვეთი №1/124)

საკადასტრო კოდი: 01.14.15.001.418

პოზიცია სახელი გვარი	ხელმოწერა
მთ.არქიტექტორი: სოფიო ხოჯავა	
არქიტექტორი: ირაკლი ჯაფიაშვილი	

შენიშვნა:

- პირობით აღნიშვნებსა და გზა კარებთან მისადგომი თავისუფალ სივრცეებში მოცემული სურათის ნომრები აღებულია ტექნიკური რეგლამენტი - "მისაწვდომობის ეროვნული სტანდარტები"-დან

პირობითი აღნიშვნები:

- წყლის დგარი
- ცხელი წყლის მილი
- ცივი წყლის მილი
- წყლის ვენტილი
- ცხელი წყლის დგარი
- ცივი წყლის დგარი
- საკანალიზაციო მილი
- საკანალიზაციო დგარი

წყალმომარაგების გეგმა -3.80 ნიშნულზე

ფურცლის ნომერი:

მასშტაბი | **1:200**

7/16/2025

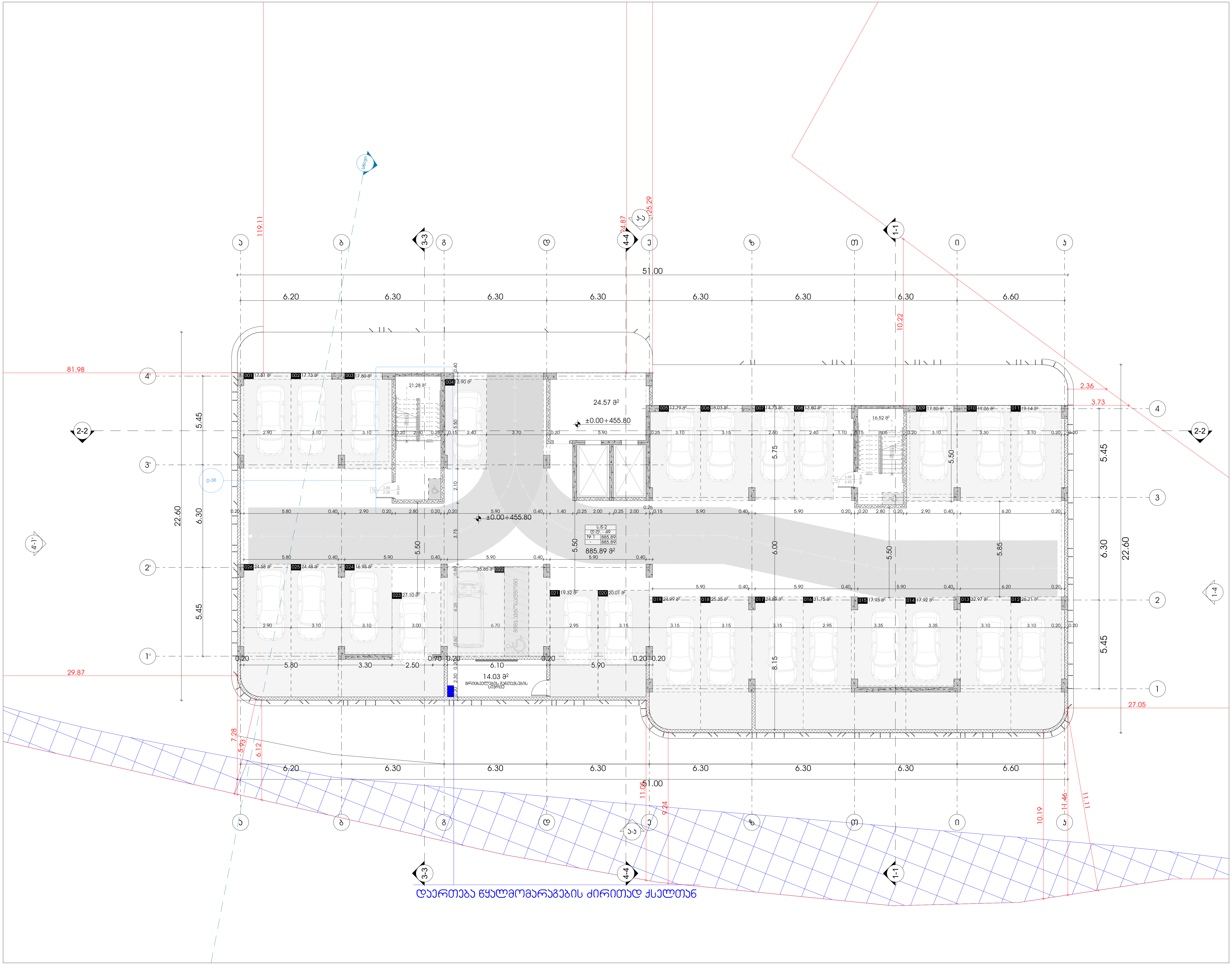

odadezeen

მისამართი: ი.გამრეკელის ქ. №35ა
ს.კ : 405379353

პროექტის მონაცემები:

ფუნქციური დანიშნულება: მრავალბინიანი საცხოვრებელი სახლი (№5 **G** ბლოკი)

პროექტის მისამართი:ქ.თბილისი, "დელისი-3"-ის საცხოვრებელი რაიონის მიმდებარედ, ინტენსიფიკაციის გზის სამხრეთით, (ნაკვეთი №1/124)

საკადასტრო კოდი: 01.14.15.001.418

პოზიცია სახელი გვარი	ხელმოწერა
მთ.არქიტექტორი: სოფიო ხოჯავა	
არქიტექტორი: ირაკლი ჯაფიაშვილი	

შენიშვნა:

- პირობით არნიშვნებსა და გზა კარებთან მისადგომი თავისუფალ სივრცეებში მოცემული სურათის ნომრები ამოღებულია ტექნიკური რეგლამენტი - "მისაწვდომობის ეროვნული სტანდარტები"-დან

პირობითი აღნიშვნები:

- წყლის დგარი
- ცხელი წყლის მილი
- ცივი წყლის მილი
- წყლის ვენტილი
- ცხელი წყლის დგარი
- ცივი წყლის დგარი
- საკანალიზაციო მილი
- საკანალიზაციო დგარი

წყალმომარაგების გეგმა +0.00 ნიშნულზე

ფურცლის ნომერი:

მასშტაბი **1:200**

7/16/2025

תוכנית קומת גלריה +3.00 ופלטת קומת קרקע +16.20

odadezeen

מהנדס: ס.מ.מבנים בע"מ, ת.ד. 4053793 יב.נ

עורך: אדריכלים ומתכננים בע"מ

שם הפרויקט: בית ספר תיכון ע"ש יצחק רבין (מס 6 במערך)

כתובת הפרויקט: רח' הרב קוק 1, בית שמש

שלב: היתר | מספר גוש/חלקה

מספר תוכנית: 01.14.15.001.418

קנה מידה: 1:200 | תאריך: 7/16/2025

שרטט: [illegible]

בודק: [illegible]

מהנדס קונסטרוקציה: [illegible]

מתכנן שלד: [illegible]

מתכנן אינסטלציה: [illegible]

מתכנן חשמל: [illegible]

מתכנן אקוסטיקה: [illegible]

מתכנן כיבוי אש: [illegible]

מתכנן תנועה: [illegible]

מתכנן נגישות: [illegible]

מתכנן פיתוח: [illegible]

מתכנן נוף: [illegible]

מתכנן תאורה: [illegible]

מתכנן מעליות: [illegible]

מתכנן מיזוג אוויר: [illegible]

מתכנן מערכות מיוחדות: [illegible]

מתכנן מערכות בטיחות: [illegible]

מתכנן מערכות מידע: [illegible]

מתכנן מערכות בקרה: [illegible]

מתכנן מערכות אחר: [illegible]

מתכנן מערכות אחר: [illegible]

מתכנן מערכות אחר

ელექტრომომარაგების სქემები

საპროექტო ჯოდი: 01.14.15.001.418

პროექტის მისამართი: ქ.თბილისი, "დელისი-3"-ის საცხოვრებელი რაიონის მიმდებარედ, ინტენსიფიკაციის გზის სამხრეთით, (ნაკვეთი №1/124)

ფუნქციური დანიშნულება: მრავალბინიანი საცხოვრებელი სახლი (№5 **G** ბლოკი)

2025 წ.

ელ მომარაგების სისტემის აღწერა

საპროექტო ობიექტი წარნმოადგენს 8 სართულიან მრავალფუნქციურ საცხოვრებელ კომპლექსს .
ელექტრო მომარაგების სქემები დამუშავებულია არქიტექტურული პროექტის შესაბამისად
ელექტრო მომარაგების პროექტი მოიცავს შენობაში ელ. ენერგიის განაწილების სქემებს

ელექტრო მომარაგება განხორციელდება ენერგო - სადისტრიბუციო კომპანიის მიერ გაცემული
ტექნიკური პირობის საბუძველზე
განათების ქსელში გამოყენებული კაბელი - NYM-J 3x1,5
როზეტების ქსელში გამოყენებული კაბელი - NYM-J 3x2,5
გაყვანილობა შესრულდება ფარულად კედლის ლესვაში.

პირობითი აღნიშვნები

- ელ. გამანაწილებელი ფარი
- როზეტი
- ჩამრთველი ერთი კლავიშით
- ჩამრთველი ორი კლავიშით
- სანათი
- ძირითადი გამანაწილებელი ფარიდან მიმავალი სადენი
- ელექტრო კაბელი როზეტების ქსელისთვის
- სანათებთან დამაკავშირებელი სადენი
- მაღალი ძაბვის კაბელი

შენიშვნა:
ყველა როზეტი მონტაჟდება იატაკის დონიდან 40სმ-ში,თუ არ არის მითითებული კონკრეტული სიმაღლე
ყველა ჩამრთველი მონტაჟდება იატაკის დონიდან 80სმ-ში.

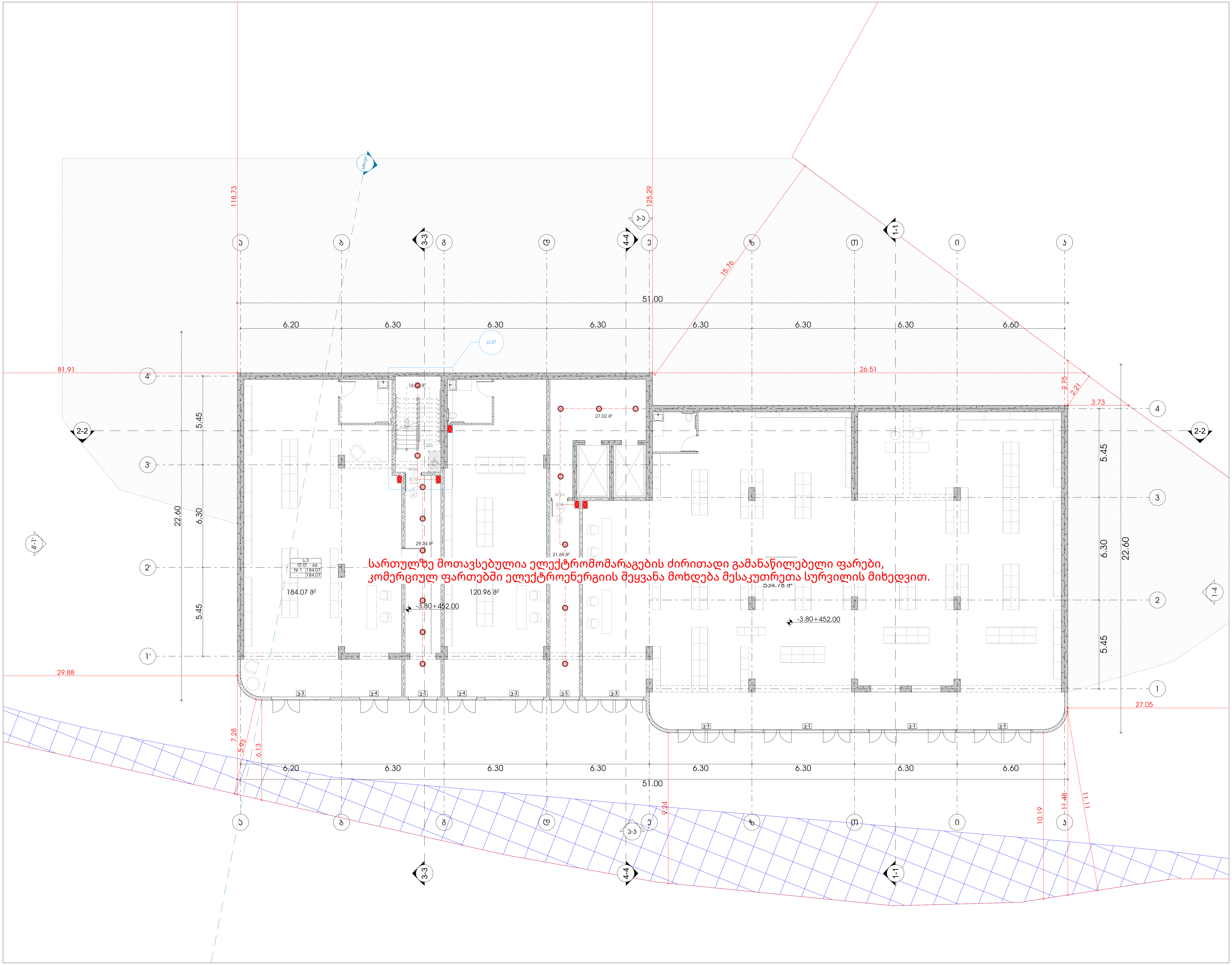

odadezeen

მისამართი: ი.გამრეკელის ქ. №35ა
ს.კ : 405379353

პროექტის მონაცემები:

ფუნქციური დანიშნულება: მრავალბინიანი საცხოვრებელი სახლი (№5 **G** ბლოკი)

პროექტის მისამართი: ქ.თბილისი, "დელისი-3"-ის საცხოვრებელი რაიონის მიმდებარედ, ინტენსიფიკაციის გზის სამხრეთით, (ნაკვეთი №1/124)

საკადასტრო კოდი: 01.14.15.001.418

პოზიცია სახელი გვარი	ხელმოწერა
მთ.არქიტექტორი: სოფიო ხოჯავა	
არქიტექტორი: ირაკლი ჯაფიაშვილი	

შენიშვნა:

- პირობით არნიშვნებსა და გზა კარებთან მისადგომი თავისუფალ სივრცეებში მოცემული სურათის ნომრები ამოღებულია ტექნიკური რეგლამენტი - "მისაწვდომობის ეროვნული სტანდარტები"-დან

პირობითი აღნიშვნები:

- ელ . გამანაწილებელი ფარი
- როზეტი
- ავტოსადგომის სანათი
- სანათი
- ძირითადი გამანაწილებელი ფარიდან მიმავალი სადენი
- ელექტრო კაბელი როზეტების ქსელისთვის
- სანათებთან დამაკავშირებელი სადენი
- მაღალი ძაბვის კაბელი

ელექტროგაყვანილობის გეგმა -3.80 ნიშნულზე

ფურცლის ნომერი:

მასშტაბი 1:200

7/16/2025

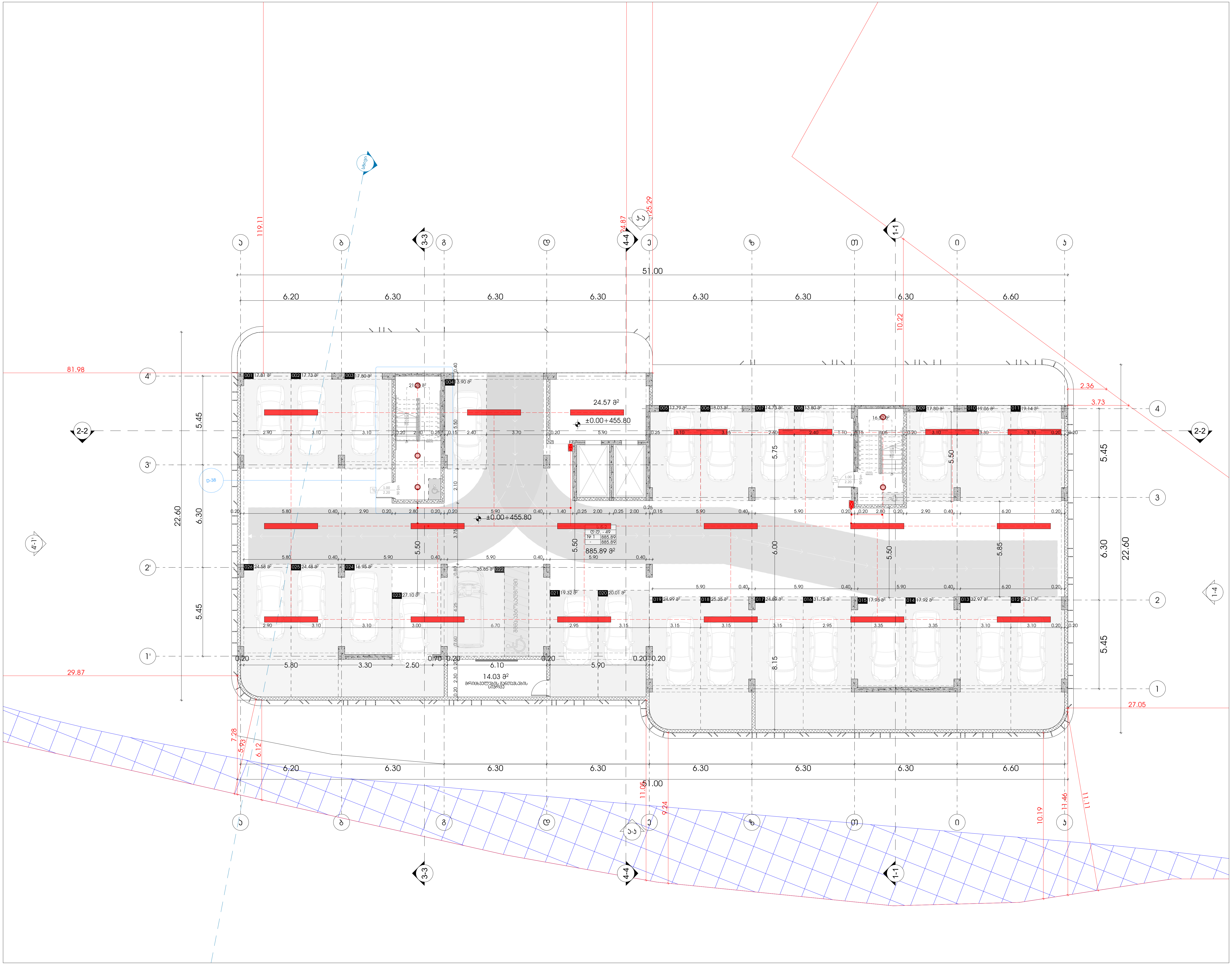

odadezeen

მისამართი: ი.გამრეკელის ქ. №35ა
ს.კ : 405379353

პროექტის მონაცემები:

ფუნქციური დანიშნულება: მრავალბინიანი საცხოვრებელი სახლი (№5 **G** ბლოკი)

პროექტის მისამართი:ქ.თბილისი, "დელისი-3"-ის საცხოვრებელი რაიონის მიმდებარედ, ინტენსიფიკაციის ზონის სამხრეთით, (ნაკვეთი №1/124)

საკადასტრო კოდი: 01.14.15.001.418

პოზიცია სახელი გვარი	ხელმოწერა
მთ.არქიტექტორი: სოფიო ხოჯავა	
არქიტექტორი: ირაკლი ჯაფიაშვილი	

შენიშვნა:

- პირობით აღნიშვნებსა და გზა კარებთან მისადგომი თავისუფალ სივრცეებში მოცემული სურათის ნომრები აღებულია ტექნიკური რეგლამენტი - "მისაწვდომობის ეროვნული სტანდარტები"-დან

პირობითი აღნიშვნები:

- ელ . გამანაწილებელი ფარი
- როზეტი
- ავტოსადგომის სანათი
- სანათი
- ძირითადი გამანაწილებელი ფარიდან მიმავალი სადენი
- ელექტრო კაბელი როზეტების ქსელისთვის
- სანათებთან დამაკავშირებელი სადენი
- მაღალი ძაბვის კაბელი

ელექტროგაყვანილობის გეგმა +0.00 ნიშნულზე

ფურცლის ნომერი:

მასშტაბი **1:200**

7/16/2025

ტიპიური სართული +3.00 ნიშნულიდან +16.20 ნიშნულის ჩათვლით

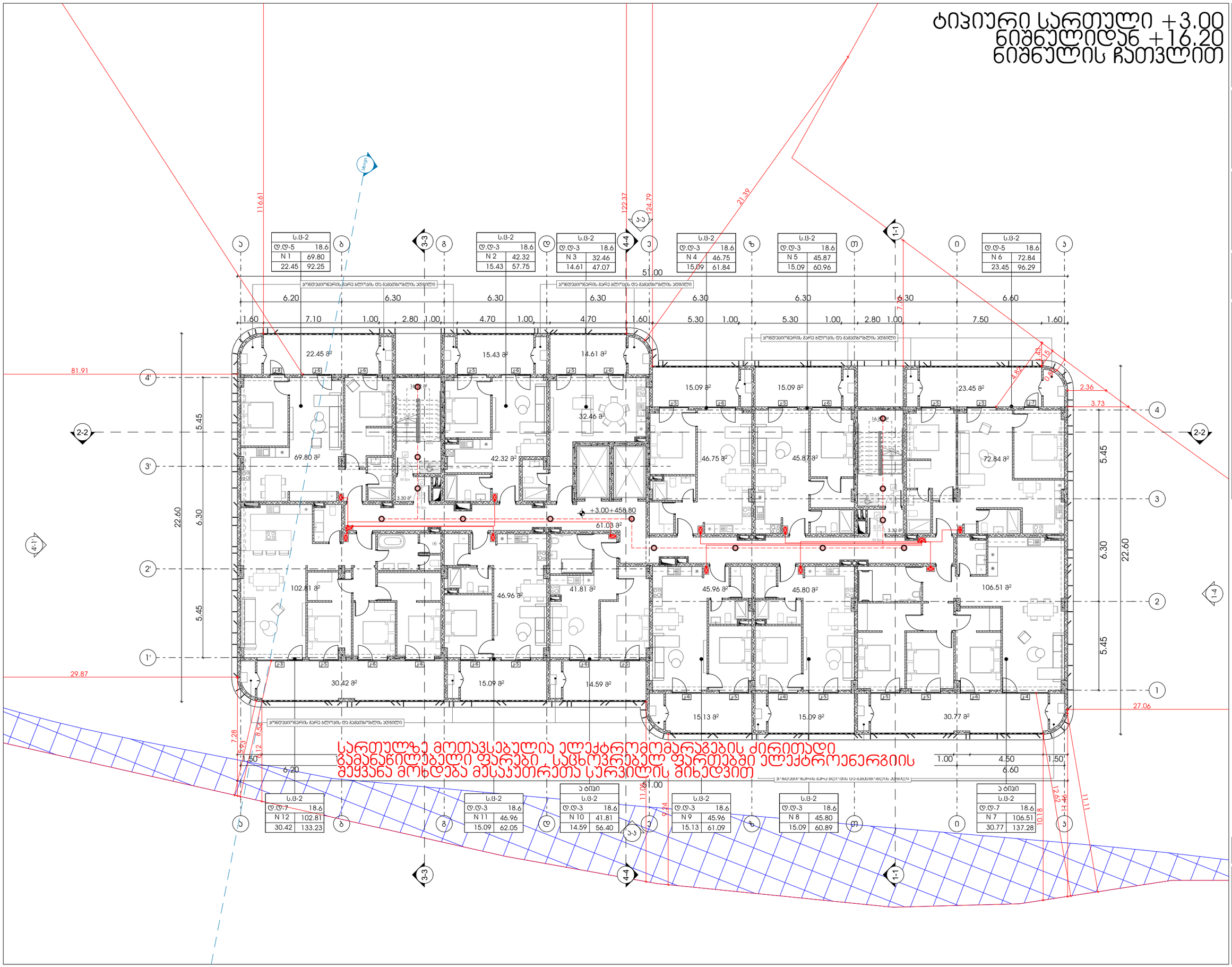

odadezeen

მისამართი: ი.გამრეკელის ქ. №35ა

ს.კ : 405379353

პროექტის მონაცემები:

ფუნქციური დანიშნულება: მრავალბინიანი საცხოვრებელი სახლი (№5 **G** ბლოკი)

პროექტის მისამართი: ქ.თბილისი, ვეფხისტყაოსნის ქ.№ საცხოვრებელი რეზიდენს მშენებარე (ლიანდაგისპირის გზის საზღვრებში) ნაკვეთი №11(24)

საკადასტრო კოდი: 01.14.15.001.418

პოზიცია | ხელმოწერა

მთ.არქიტექტორი: სოფიო ხოჯავა

არქიტექტორი: ირაკლი ჯაფარიძე

შენიშვნა:

- პირობითი აღნიშვნებსა და ჭრა პარამეტრ მისაკუთრემდე თავისუფალ სივრცეებში მოწყობილი სართულის ნორმალის პირობებისა დანიშნული რეზერვები - ინსტალაციური პროექტის სპეციფიკაციით-დენ

პირობითი აღნიშვნები:

ელ . გამანაწილებელი ფარი

როზეტი

ავტოსადგომის სანათი

სანათი

ძირითადი გამანაწილებელი ფარიდან მიმავალი სადენი

ელექტრო კაბელი როზეტების ქსელისთვის

სანათებთან დამაკავშირებელი სადენი

მაღალი ძაბვის კაბელი

ელექტრომომარაგების გეგმა +3.00 დან +16.20 ნიშნულზე

ფურცლის ნომერი:

მასშტაბი **1:200**

7/16/2025

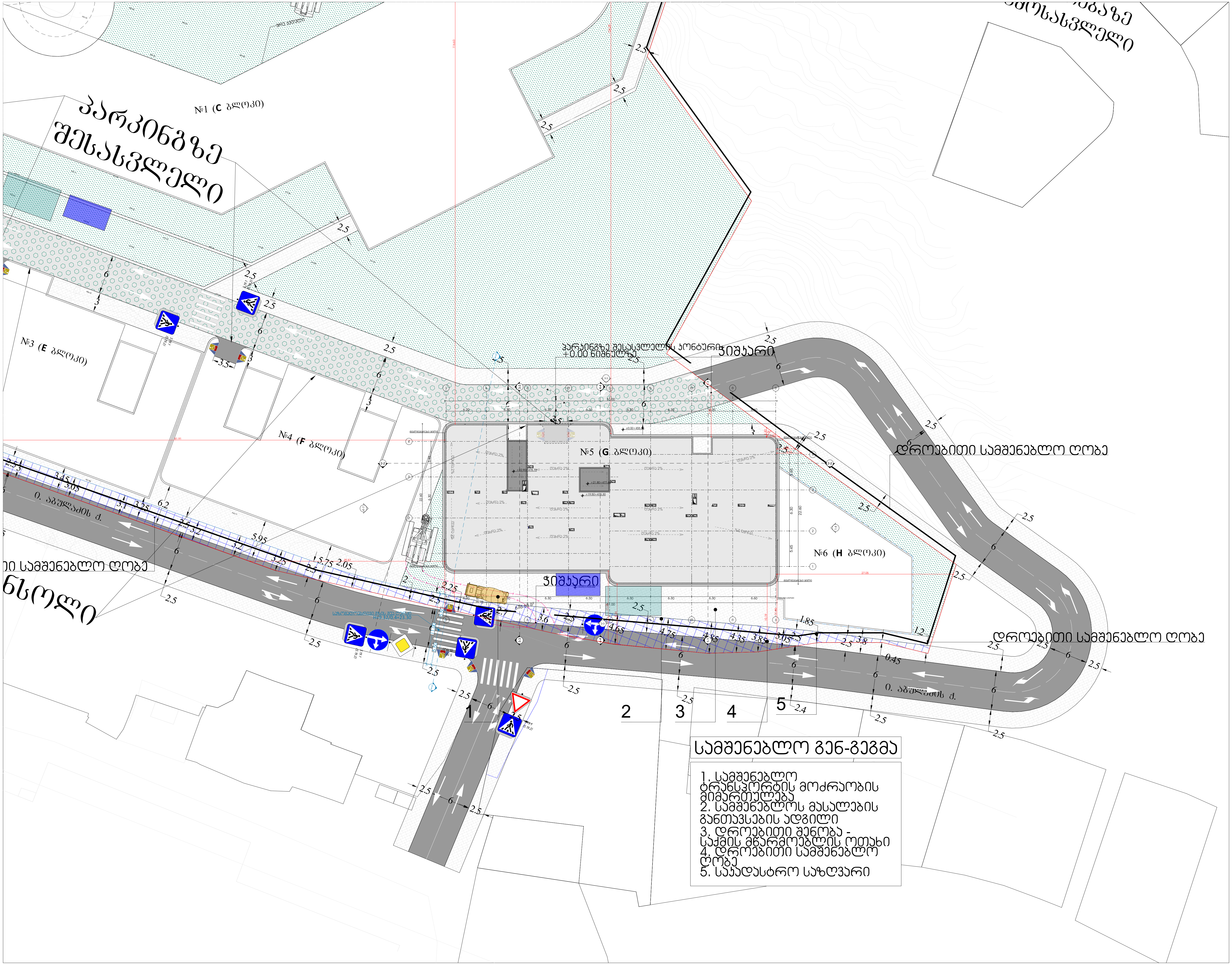

სამშენებლო გენ-გეგმა

1. სამშენებლო ტრანსპორტის მოძრაობის მიმართულება
2. სამშენებლოს მასალების განთავსების ადგილი
3. დროებითი შენობა - საქმის მწარმოებლის ოთახი
4. დროებითი სამშენებლო ღობე
5. საკადასტრო საზღვარი

odadezeen

მისამართი: ი.გამრეკელის ქ. №35ა
ს.კ : 405379353

პროექტის მონაცემები:

ფუნქციური დანიშნულება: მრავალბინიანი საცხოვრებელი სახლი (№5 **G** ბლოკი)

პროექტის მისამართი: ქ.თბილისი, "დელისი-3"-ის საცხოვრებელი რაიონის მიმდებარედ, ინტენსიფიკაციის გზის სამხრეთით, (ნაკვეთი №1/124)

საკადასტრო კოდი: 01.14.15.001.418

პოზიცია სახელი გვარი	ხელმოწერა
მთ.არქიტექტორი: სოფიო ხოჯავა	
არქიტექტორი: ირაკლი ჯაფიაშვილი	

შენიშვნა:

პირობითი აღნიშვნები:

ტექნიკურ ეკონომიკური მაჩვენებლები:

სამშენებლო გენგეგმა

ფურცლის ნომერი:

მასშტაბი 1:500

7/16/2025

შიდა ფიზიკური ინფრასტრუქტურის სქემები

საკადასტრო კოდი: 01.14.15.001.418

პროექტის მისამართი: ქ.თბილისი, "დელისი-3"-ის საცხოვრებელი რაიონის მიმდებარედ, ინტენსიფიკაციის გზის სამხრეთით, (ნაკვეთი №1/124)

ფუნქციური დანიშნულება: მრავალბინიანი საცხოვრებელი სახლი (№5 **G** ბლოკი)

2025 წ.

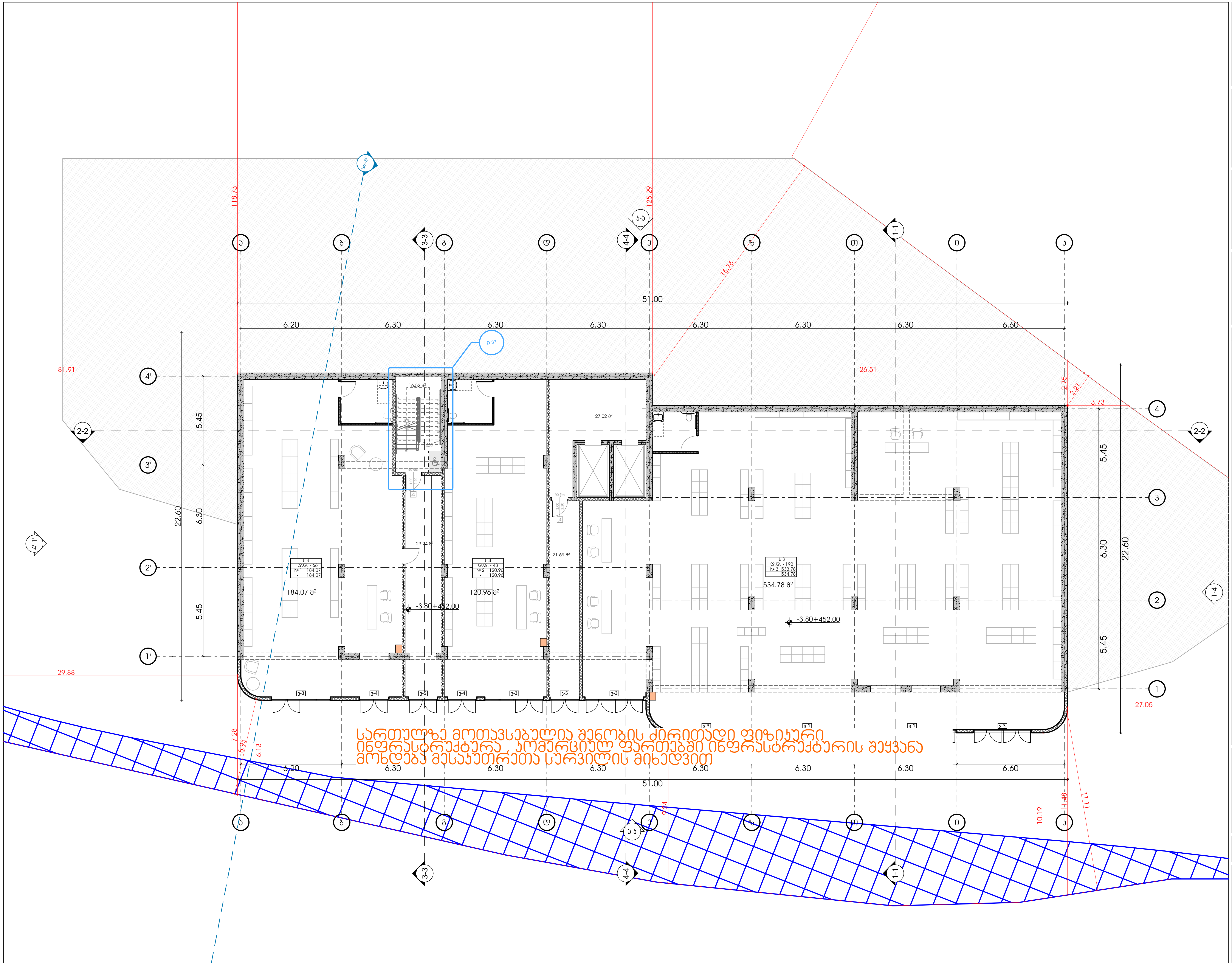

odadezeen

მისამართი: ი.გამრეკელის ქ. №35ა
ს.კ : 405379353

პროექტის მონაცემები:

ფუნქციური დანიშნულება: მრავალბინიანი საცხოვრებელი სახლი (№5 **G** ბლოკი)

პროექტის მისამართი:ქ.თბილისი, "დელისი-3"-ის საცხოვრებელი რაიონის მიმდებარედ, ინტენსიფიკაციის გზის სამხრეთით, (ნაკვეთი №1/124)

საკადასტრო კოდი: 01.14.15.001.418

პოზიცია სახელი გვარი	ხელმოწერა
მთ.არქიტექტორი: სოფიო ხოჯავა	
არქიტექტორი: ირაკლი ჯაფიაშვილი	

შენიშვნა:

პირობითი აღნიშვნები:

ტექნიკურ ეკონომიკური მაჩვენებლები:

შიდა სქემების გეგმა -3.80 ნიშნულზე

ფურცლის ნომერი:

მასშტაბი | **1:200**

7/16/2025

ტიპიური სართული +3.00 ნიშნულიდან +16.20 ნიშნულის ჩათვლით

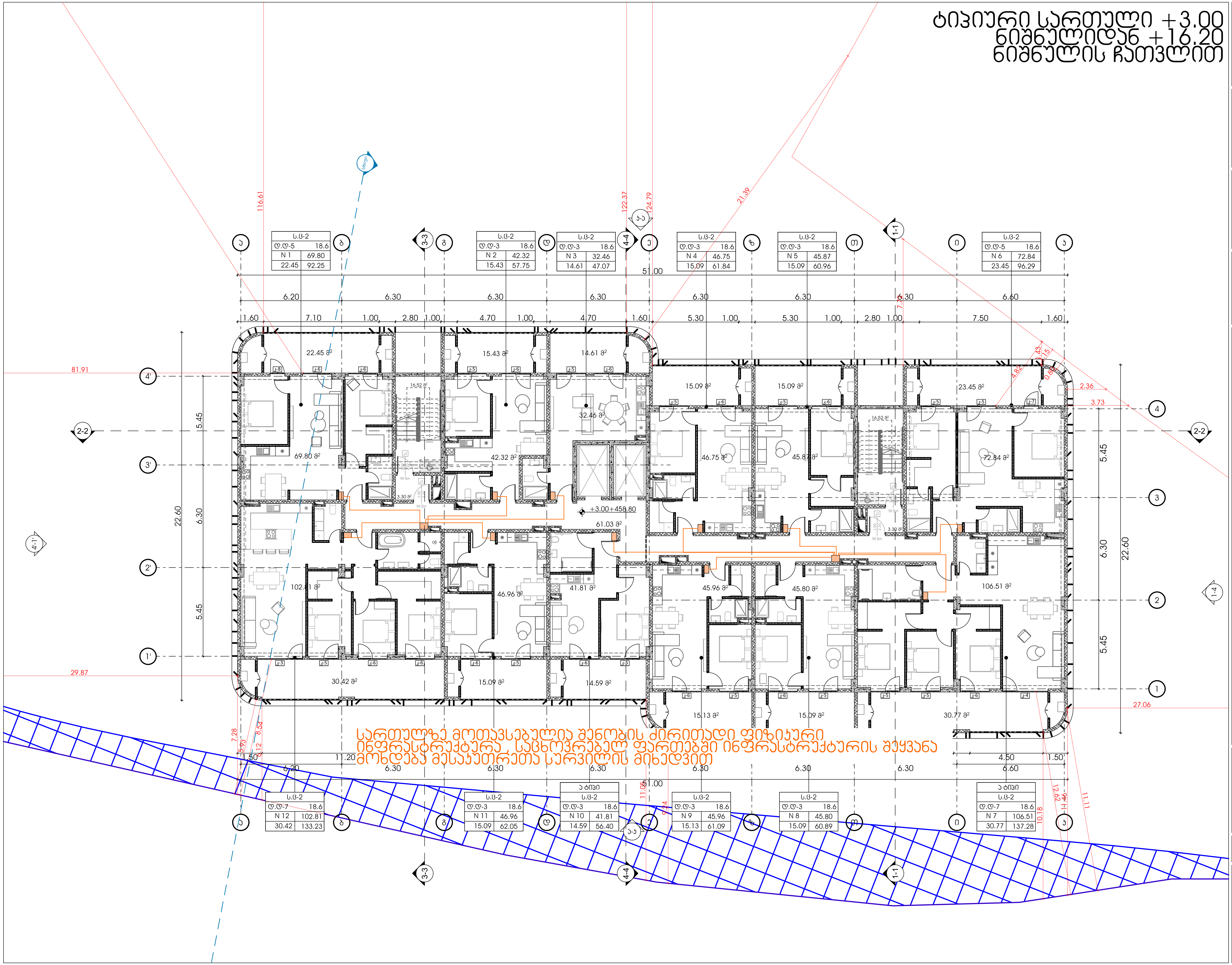

odadezeen

მისამართი: ი.გამრეკელის ქ. №35ა
ს.კ : 405379353

პროექტის მონაცემები:

ფუნქციური დანიშნულება: მრავალბინიანი საცხოვრებელი სახლი (№5 **G** ბლოკი)

პროექტის მისამართი: ქ.თბილისი, "დელისი-3"-ის საცხოვრებელი რაიონის მიმდებარედ, ინტენსიფიკაციის გზის სამხრეთით, (ნაკვეთი №1/124)

საკადასტრო კოდი: 01.14.15.001.418

პოზიცია სახელი გვარი	ხელმოწერა
მთ.არქიტექტორი: სოფიო ხოჯავა	
არქიტექტორი: ირაკლი ჯაფიაშვილი	

შენიშვნა:

ტექნიკურ ეკონომიკური მაჩვენებლები:

შიდა სქემების გეგმა +3.00 დან +16.20 ნიშნულზე

ფურცლის ნომერი:

მასშტაბი **1:200**

7/16/2025