ი.მ. ლაშა ჯამბაზიშვილი

ქალაქი თბილისი, "ღელისი-3"-ის სატყეოერებული რაიონის მიმდებარედ, ინტენსიფიკაციის გზის სამხრეთით, ნაკვეთი №1/124
(ს/კ: 01.14.15.001.418)
მეს. შპს. "გიანთი დეველოპმენტ" (ს/კ 211384795) საკუთრებაში არსებული 20459კვ.მ. არასასოფლო-სამეურნეო
დანიშნულების მიწის ნაკვეთის და მისი მიმდებარე ტერიტორიის ტოპოგრაფიული

გეგმა

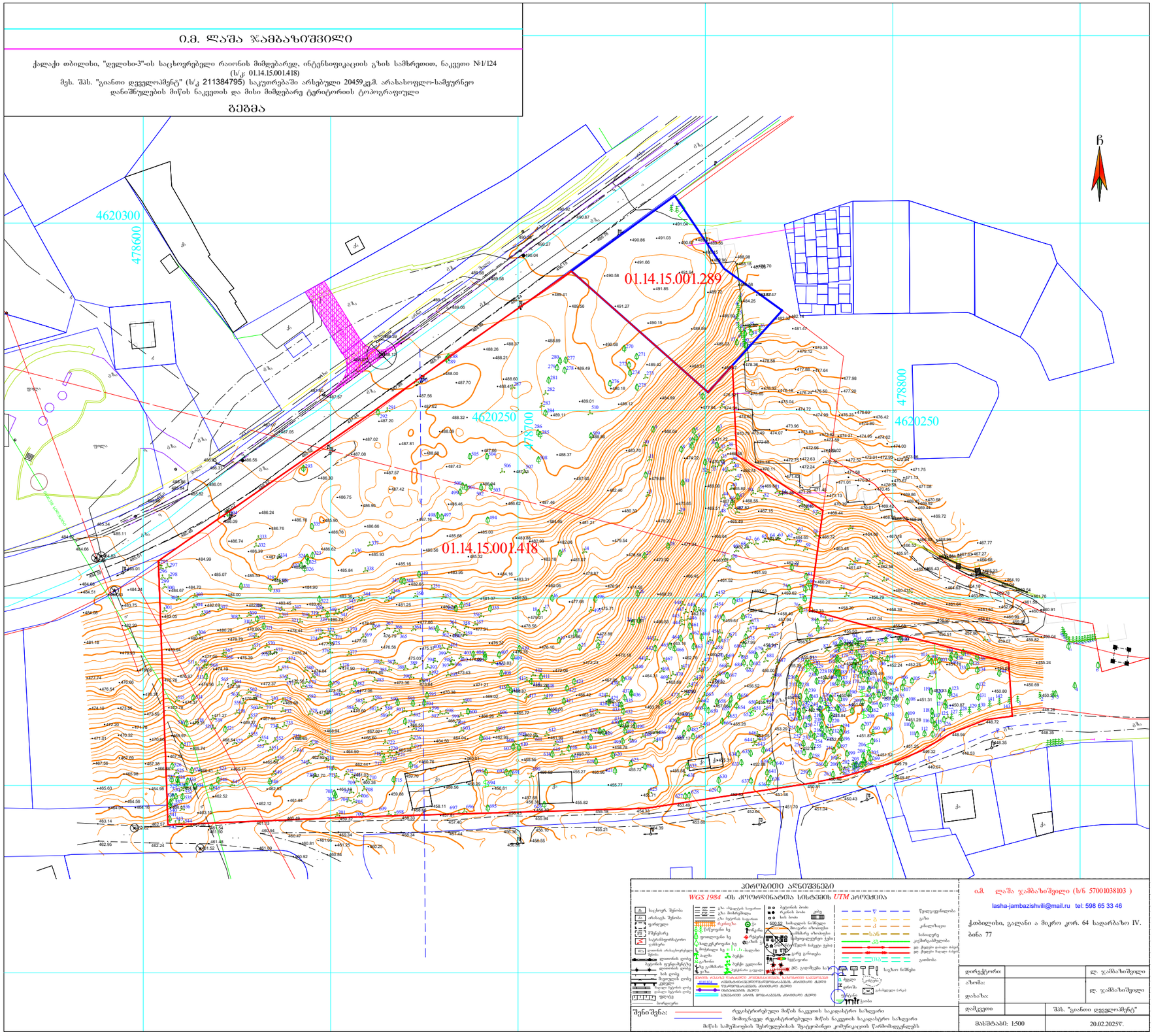

პირობითი აღნიშვნები

WGS 1984 -ის პროექციაში UTM პროექცია

შენიშვნა: რეგისტრირებული მიწის ნაკვეთის საკადასტრო საზღვარი
მიმდებარედ რეგისტრირებული მიწის ნაკვეთის საკადასტრო საზღვარი
მიწის სამუშაოების შესრულებისას შეიძლებოდეს კომუნიკაციის წარმომადგენელს

ი.მ. ლაშა ჯამბაზიშვილი (ს/ნ 57001038103)
lasha-jambazishvili@mail.ru tel: 598 65 33 46
ქ.თბილისი, გალანი ა მიკრო კორ. 64 სადარბაზო IV. ბინა 77

დირექტორი:		ლ. ჯამბაზიშვილი
ხელმძღვანელი:		ლ. ჯამბაზიშვილი
დამკვეთი		შპს. "გიანთი დეველოპმენტ"
მასშტაბი: 1:500		20.02.2025წ.

odadezeen

მისამართი: ი.გამრეკელის ქ. №35ა
ს.ს : 405379353

პროექტის მონაცემები:

ფუნქციური დანიშნულება: მრავალბინიანი საცხოვრებელი სახლი (ა,ბ,გ,დ,ე,ვ,ზ)
პროექტის მისამართი: ქ.თბილისი, ვეფხისტყაოსნის გამზირის მიმდებარედ, ღელისი-3 უბანში, ნაკვეთი №1/124)

საკადასტრო კოდი: 01.14.15.001.418

პოზიცია: სახლი გვარი | ხელმოწერა

მთ.არქიტექტორი: სოფიო ხოჯავა

არქიტექტორი: ირაკლი ჯაფარიძე

შენიშვნა:

პირობითი აღნიშვნები:

ტექნიკურ ეკონომიური მაჩვენებლები:

ტოპოგრაფიული გეგმა

ფურცლის ნომერი:

A.01.1

მასშტაბი **1:100**

7/16/2025

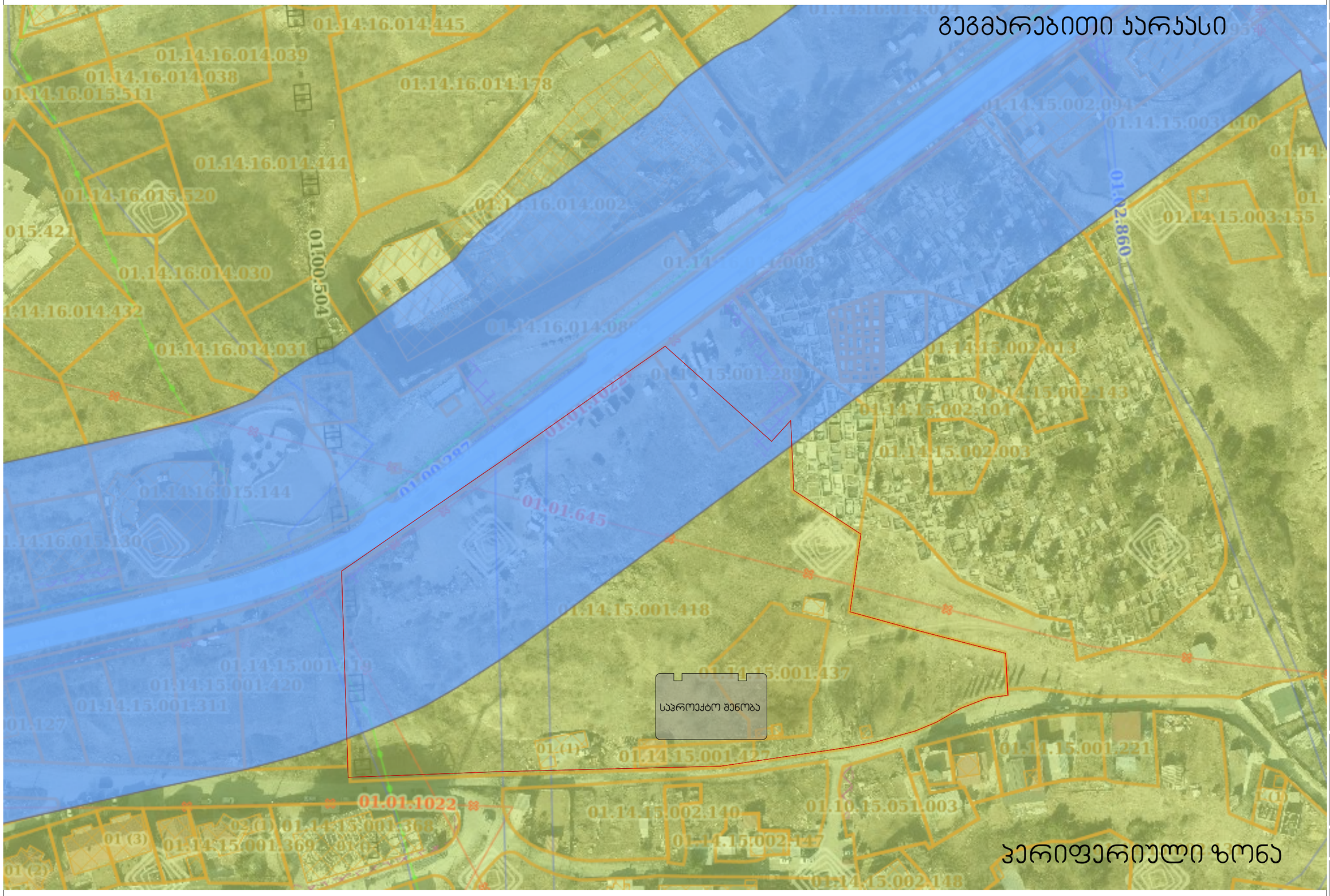

odadezeen

მისამართი: ი.გამრეკელის ქ. №35ა
ს.კ : 405379353

პროექტის მონაცემები:

ფუნქციური დანიშნულება: მრავალბინიანი საცხოვრებელი სახლი (M.F.პლუსი)

პროექტის მისამართი: ქ.თბილისი, ვეფხისტყაოსნის ქ.ს.ცხოვრებელი რეზიდენციის მშენებლობა/ რეკონსტრუქციის გზის საზღვრებით (ნაკვეთი №1124)

საკადასტრო კოდი: 01.14.15.001.418

პოზიცია: სახელი გვარი | ხელმოწერა

მთ.არქიტექტორი: სოფიო ხოჯავა

არქიტექტორი: ირაკლი ჯაფარიძე

შენიშვნა:

პირობითი აღნიშვნები:

ტექნიკურ ეკონომიკური მაჩვენებლები:

პერიფერიული ზონა

ფურცლის ნომერი:

A.01.2

მასშტაბი | **1:95.22**

7/16/2025

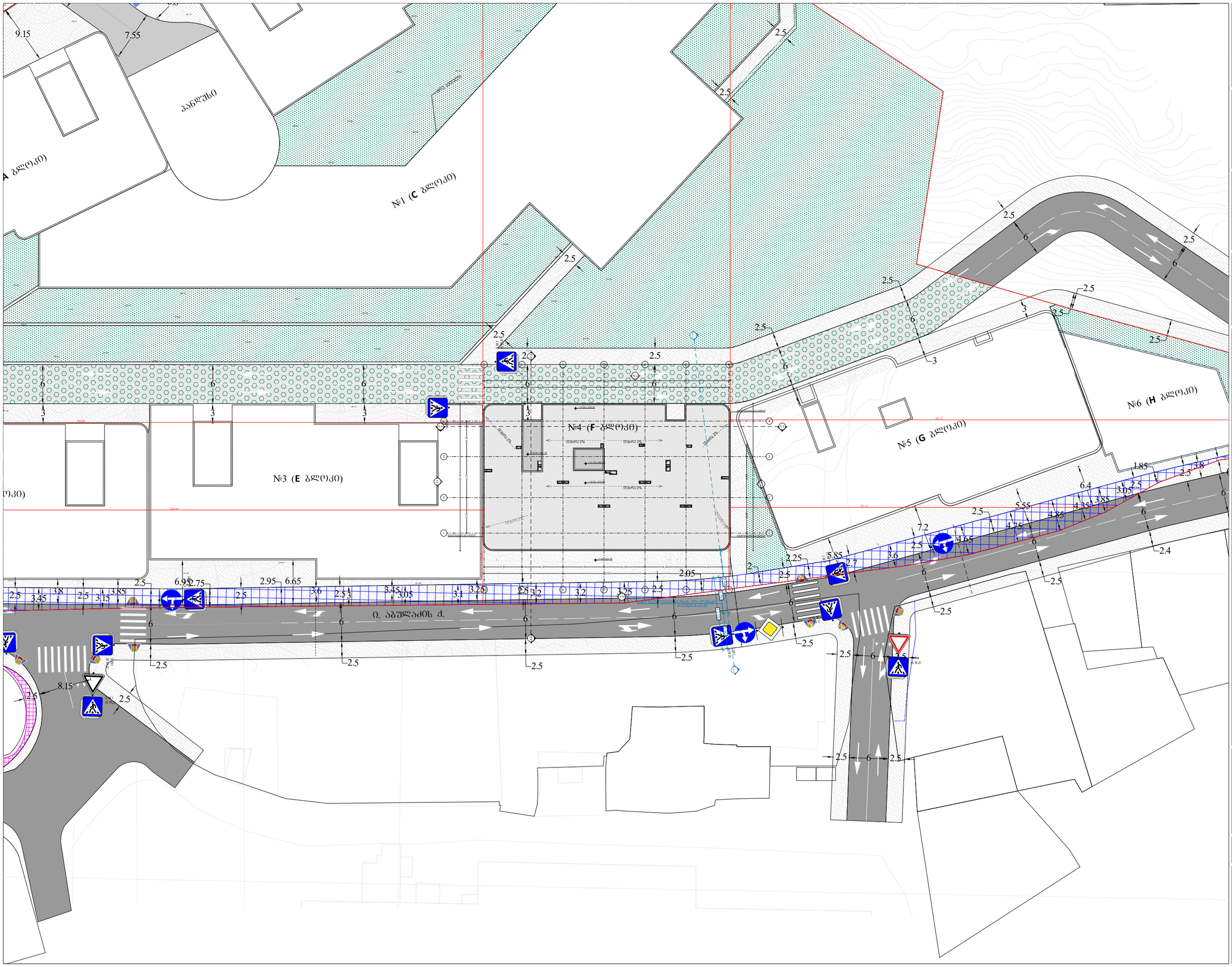

odadezeen

მისამართი: ი.გამრეკელის ქ. №35ა
ს.კ : 405379353

პროექტის მონაცემები:

ტექნიკური დანიშნულება: მრავალბინიანი საცხოვრებელი სახლი (№4,F ბლოკი)

პროექტის მისამართი: ქ.თბილისი, ვეფხისტყაოსნის ფერდობის მიმდებარედ, ი.აბულაძის ქუჩის საცხოვრებელ უბანში №11,24

საკადასტრო კოდი: 01.14.15.001.418

პოზიცია: სახლის გვარი | ხალმოწერა

მთ.არქიტექტორი: სოფიო ხოჯავა

არქიტექტორი: ირაკლი ჯაფარიძე

შენიშვნა:

პირობითი აღნიშვნები:

ტექნიკურ ეკონომიკური მაჩვენებლები:

გენერალური გეგმა

ფურცლის ნომერი:

A.01.3

მასშტაბი | **1:500**

7/16/2025

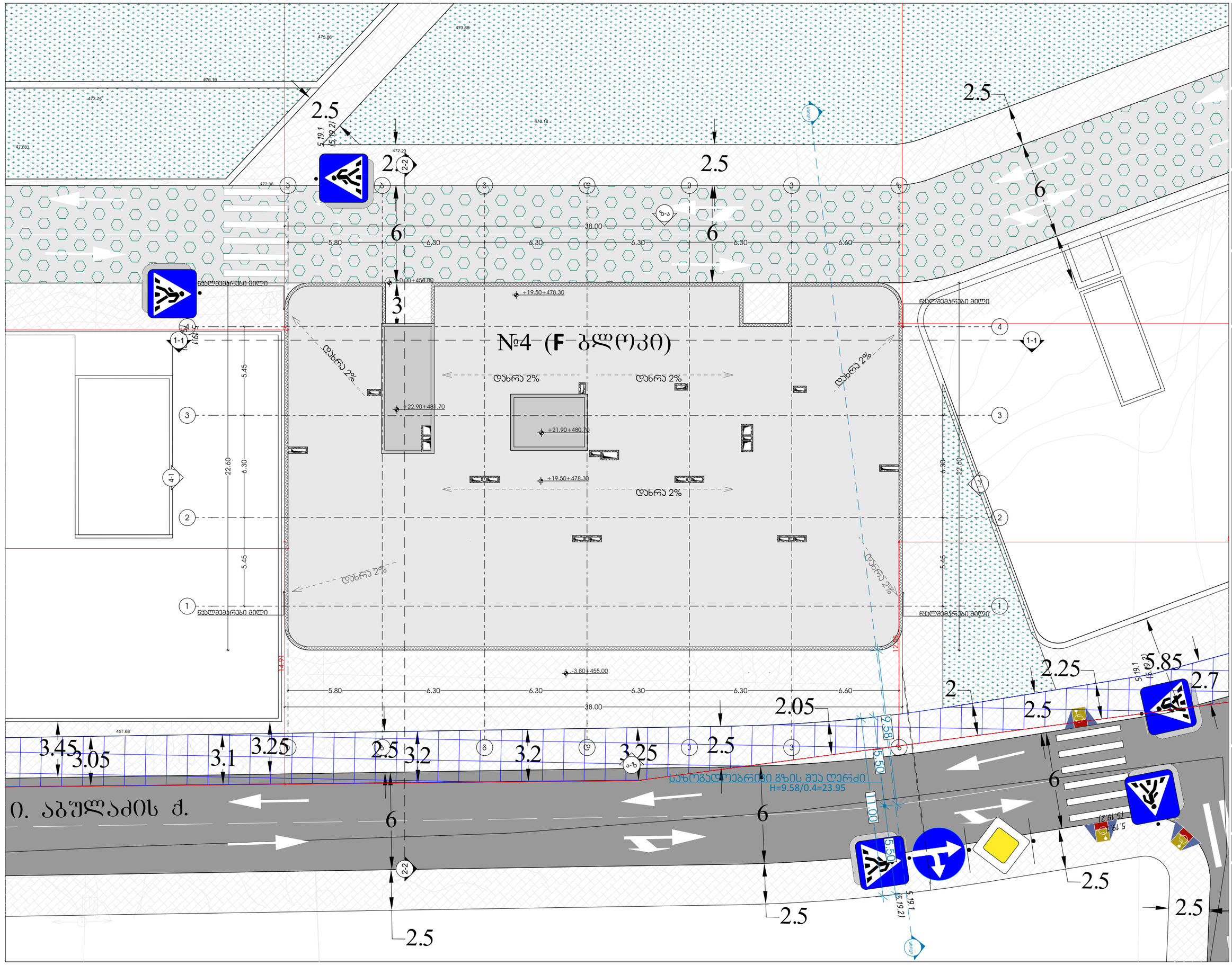

odadezeen

მისამართი: ი.გამრეკელის ქ. №35ა
ს.ს : 405379353

პროექტის მონაცემები:

ფუნქციური დანიშნულება: მრავალბინიანი საცხოვრებელი სახლი (№4 F ბლოკი)

პროექტის მისამართი: ქ.ბათუმი, ი.აბულაძის ქ.ს.ს.საცხოვრებელი რეზიდენს მიმდებარედ, ი.აბულაძის ქუჩის გზის საზღვრებში (ნაკვეთი №11124)

საკადასტრო კოდი: 01.14.15.001.418

პოზიცია: სახელი გვარი | ხელმოწერა

მთ.არქიტექტორი: სოფიო ხოჯაჯა

არქიტექტორი: ირაკლი ჯაფარიძე

შენიშვნა:

პირობითი აღნიშვნები:

ტექნიკურ ეკონომიკური მაჩვენებლები:

გენერალური გეგმა

ფურცლის ნომერი:

A.01.4

მასშტაბი | **1:200**

7/16/2025