საქართველო, თბილისი 0119, ვანის ქ. 3
ელ. ფოსტა: telasi@telasi.ge
ტელ: +995 (32) 277 99 99
www.telasi.ge

სნ 202052580

N: 0707/408/25

07/07/2025

შპს ,,ეიმ რუსთავი"

30.06.2025 #0630/900/25 განცხადების პასუხად გაცნობებთ, რომ აღნიშნულ მისამართზე (ს.კ.01.18.12.007.086) ფიქსირდება სს ,,თელასის" ბალანსზე რიცხული 6-10კვ-ის მიწისქვეშა საკაბელო ხაზი (7421-A286 კვეთს საპროექტო შენობას).

ნაკვეთზე გამავალი საკაბელო ხაზის ოპერატიული და შეუფერხებელი მომსახურებისათვის, თქვენი ხარჯით უნდა მოხდეს ხაზის გადატანა საკადასტრო საზღვრის გარეთ ნორმების დაცვით.

სს ,,თელასის" გენერალური
დირექტორი ს. კობცევი

შემს.შრომის დაცვისა და სახანძრო უსაფრთხოების
სამსახურის უფროსის მ.შ. გ. პატარქალიშვილი
ტელ. 2 77 99 99 1(7959)

სილქნეტი
SILKNET

№ 3530/24-8 "25" 06 2025

შპს „ეიმ რუსთავი"-ს დირექტორს
ტელ: 599748760

მოგესალმებით,

თქვენგან შემოსული წერილის (#8-5578; 17/06/2025წ.) პასუხად გაცნობებთ, რომ ქ. თბილისში, რუსთავის გზატ. #248-ში, მიწის ნაკვეთზე ს. კოდით 01.18.12.007.086 გადის სს „სილქნეტის" მიწისქვეშა კომუნიკაციები, რომელსაც გაწვდით თანდართულ CD დისკზე შეიპ ფაილის ფორმატში. წარმოდგენილი დოკუმენტაციის თანახმად სს „სილქნეტის" კომუნიკაციები და საპროექტო შენობა არ მოდის კვეთაში ერთმანეთთან. სს „სილქნეტი" არ არის წინააღმდეგი აწარმოოთ მშენებლობა ქვემოთ მოცემული პირობების სრული დაცვით.

იმ შემთხვევაში, თუ აღნიშნულ გზის მონაკვეთზე სამუშაოების წარმოებისას სს „სილქნეტის" კუთვნილ ნებისმიერი სახის კომუნიკაციას დაემუქრება დაზიანების საფრთხე, განმცხადებელი(სამუშაოების მწარმოებელი) ვალდებულია:

დაუყოვნებლივ შეაჩეროს სამუშაოები;

აღნიშნული ფაქტი შეატყობინოს სს „სილქნეტი"-ს წარმომადგენელს ელექტრონული ფოსტის(Info.Center@silknet.com) ან ოპერატიული სამსახურის ნომრებზე: 2950029 ან 2932740.

სამშენებლო მოედნის მოწყობის შემთხვევაში სს „სილქნეტის" წარმომადგენლებს უნდა ჰქონდეთ 24 საათიანი დაშვება კუთვნილ კომუნიკაციებთან.

ხაზობრივი ნაგებობის დაზიანების შემთხვევაში დაგეკისრებათ ზარალის ანაზღაურების ვალდებულება.

პატივისცემით

ტექნიკური განვითარების და დაგეგმარების
დეპარტამენტის უფროსის მოვალეობის შემსრულებელი
ირაკლი აბაშიძე

საქართველო, 0112 თბილისი, წინამძღვრიშვილის ქ. 95
ტელ: (+995 32) 2 100000; ფაქსი: (+995 32) 2 100001
სს „სილქნეტი", ს/კ 204566978 www.silknet.com

95 Tsinamdzgvrishvili Street, 0112 Tbilisi, Georgia
Tel.: (+995 32) 2 100000; Fax: (+995 32) 2 100001
JSC „Silknet", I/C 204566978 www.silknet.com

ტოპოგრაფიული გეგმა

სს "სილქნეტი"
შეთანხმებულია
სამუშაოს დაწყების წინ გამოძახებულ იქნას
სს "სილქნეტის" წარმომადგენელი
ოპერატიული მართვა: 2 95 00 29, 2 93 27 40
[illegible]
თარიღი 24.06.25წ.

[illegible]

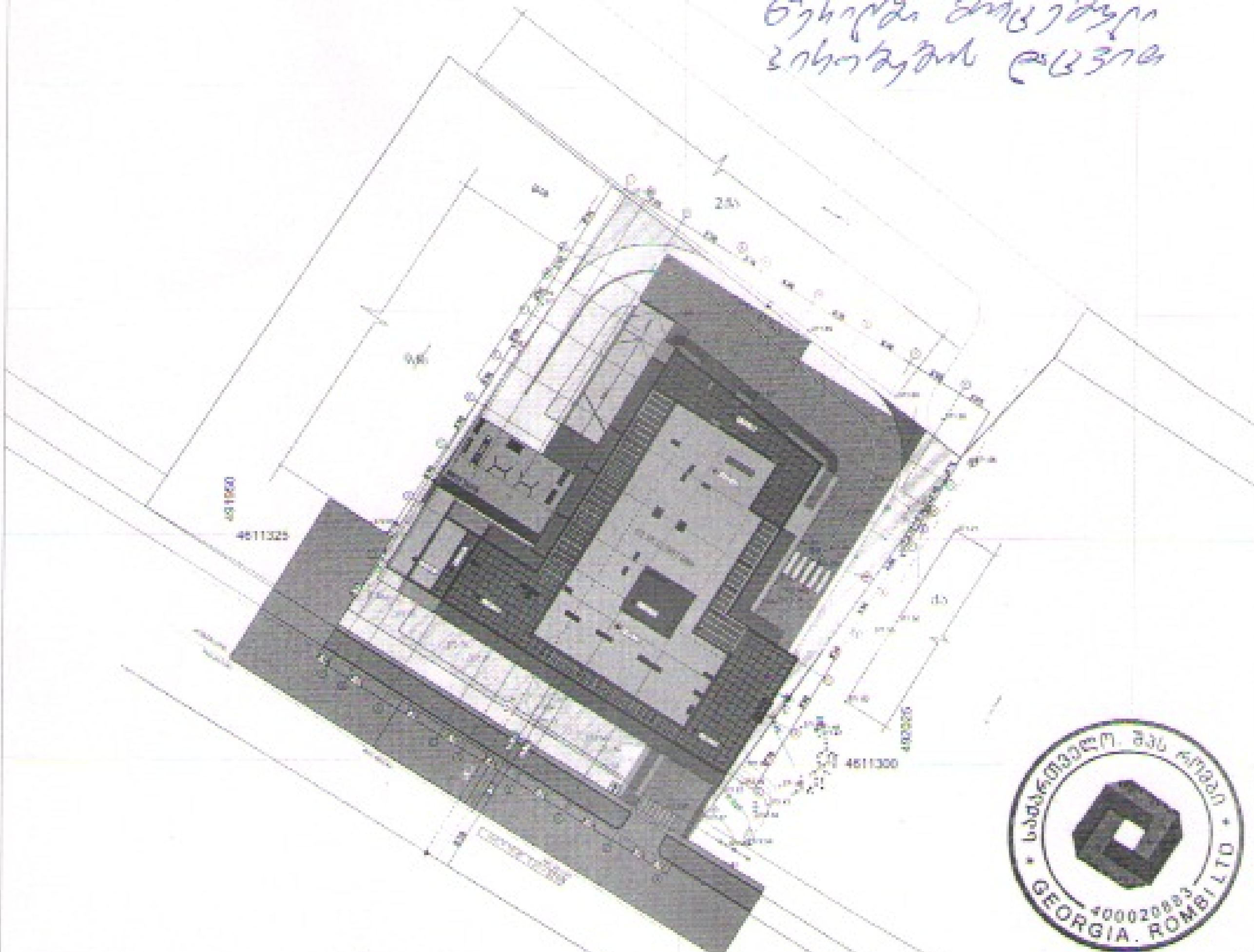

№01.18.12.007.086 საკადასტრო კოდით [illegible] საჯარო რეესტრში რეგისტრირებული 2534 კვ.მ მიწის ნაკვეთი

[illegible] რეგისტრირებული მიწის ნაკვეთი

[illegible] 0.2 მ-ით, [illegible]

შ.პ.ს. "რომბი"		
შემსრულებელი		ი. ქურდაძე
დამკვეთი		მ. [illegible]
მ. 1:500		თარიღი: 20.03.2021 წ

ფართი: 2534 კვ.მ — მის: ქ. თბილისი, რუსთავის გზატკეცილი №18-22 (ნაკვეთი №7/21)

პირობითი ნიშნები

GEORGIA. ROMBI LTD 400020883

თბილისი ენერჯი

მიცკევიჩის ქ.№18ა, თბილისი, 0194, საქართველო
ს/კ 205129617; +995 (32) 2404004; info@te.ge; www.te.ge

№ 02-77-157146-25
24 / 06 / 2025

შპს „ეიმ რუსთავი“-ს წარმომადგენელს
ივანე ჯიჯიეიშვილს

ბატონო ივანე,

თქვენი მიმდინარე წლის 18 ივნისის №02-77-157146-25 განცხადების პასუხად, რომელიც ეხება ქალაქი თბილისი, რუსთავის გზატკეცილი №24 ბ-ში მდებარე მიწის ნაკვეთზე (საკ. კოდი: №01.18.12.007.086) დაგეგმილ სამშენებლო სამუშაოებთან დაკავშირებით პოზიციას და გენგეგმის დამოწმებას გაცნობებთ, რომ აღნიშნული საკადასტრო ერთეულის სიახლოვეს ფიქსირდება შპს „თბილისი ენერჯი“-ს კუთვნილი მიწისქვეშა **D=300 მმ-იანი** საშუალო წნევის და კომპანიაში არსებული მონაცემთა ბაზის მიხედვით მიწისქვეშა **D=75 მმ-იანი** საშუალო წნევის და მიწისზედა **D=80 მმ-იანი** დაბალი წნევის გაზსადენები. ასევე, ნაკვეთს კვეთს ტერიტორიის გაზმომარაგებისათვის განკუთვნილი მიწისზედა მკვებავი **D=50 მმ-იანი** დაბალი წნევის გაზსადენი (იხ. დანართი-სქემატური ნახაზი).

კომპანია არ არის წინააღმდეგი მოიპოვოთ სამშენებლო სამუშაოების წარმოების ნებართვა შემდეგი მოთხოვნის გათვალისწინებით:

- აღნიშნულ საკადასტრო ერთეულზე სამშენებლო სამუშაოები უნდა განხორციელდეს თქვენს მიერ წარმოდგენილი და შპს „თბილისი ენერჯი“-ს მიერ შეთანხმებული გენგეგმის შესაბამისად (იხ. დანართი-შეზღუდვა მიწისქვეშა **D=300 მმ-იანი** საშუალო წნევის გაზსადენის ღერძიდან ასაშენებელი შენობა-ნაგებობის საძირკვლამდე **4 (ოთხი)** მეტრი).

აქვე გაცნობებთ, რომ ნაკვეთზე არსებული მიწისზედა **D=50 მმ-იანი** დაბალი წნევის მკვებავი გაზსადენის დემონტაჟი/დროებით გაუქმება შესაძლებელია დაინტერესებული პირის (აბონენტის) განცხადებით მომართვისა და შესასრულებელი სამუშაოების თანხის ანაზღაურების შემთხვევაში.

საფუძველი: 1. საქართველოს ეკონომიკური განვითარების მინისტრის 2010 წლის 14 აპრილის №1-1/525 ბრძანების - „გაზის სისტემების უსაფრთხოების ზოგადი მოთხოვნების“ წესები და СНиП 2.04.08-87*. 2. საქართველოს მთავრობის 2014 წლის 22 იანვრის დადგენილება №101 (გაზის სისტემების უსაფრთხოების ზოგადი მოთხოვნების შესახებ ტექნიკური რეგლამენტის დამტკიცების თაობაზე).

ამასთან, საკადასტრო ერთეულზე, დაგეგმილი სამუშაოების წარმოების ეტაპზე, გაზსადენის აღმოჩენის შემთხვევაში, საჭიროა შეაჩეროთ მშენებლობა და დაუყოვნებლივ აცნობოთ შპს „თბილისი ენერჯი“-ს.

წარმოგიდგენთ აღნიშნულ ტერიტორიაზე გაზსადენის განლაგების სქემატურ ნახაზს კომპანიაში არსებული მონაცემთა ბაზის მიხედვით და მოთხოვნის თანახმად გიგზავნით შპს „თბილისი ენერჯი“-ს ბეჭდით დამოწმებულ გენგეგმას.

შეთანხმება ძალაშია 6 (ექვსი) თვის ვადით.

დანართი: სქემატური ნახაზი-1 ფურცელი;
დამოწმებული გენგეგმა-1 ფურცელი.

პატივისცემით,

გიორგი გოგინაშვილი
დირექტორი ტექნიკურ საკითხებში

საფუძველი: 1. საქართველოს ეკონომიკური განვითარების მინისტრის 2010 წლის 14 აპრილის №1-1/525 ბრძანების - „გაზის სისტემების უსაფრთხოების ზოგადი მოთხოვნების“ წესები და СНиП 2.04.08-87*. 2. საქართველოს მთავრობის 2014 წლის 22 იანვრის დადგენილება №101 (გაზის სისტემების უსაფრთხოების ზოგადი მოთხოვნების შესახებ ტექნიკური რეგლამენტის დამტკიცების თაობაზე).

ტოპოგრაფიული გეგმა

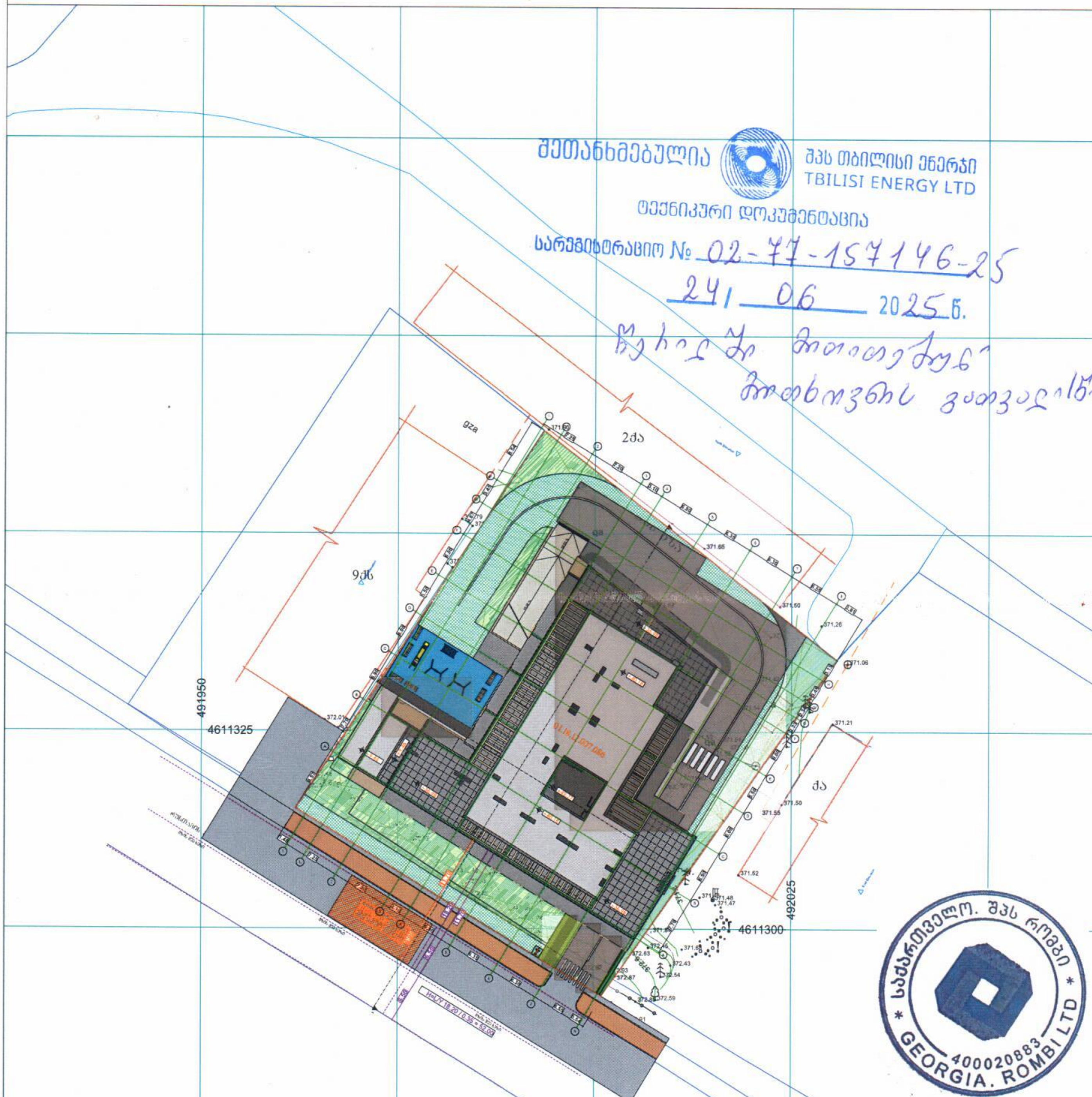

შეთანხმებულია
შპს თბილისი ენერჯი
TBILISI ENERGY LTD
ტექნიკური დოკუმენტაცია
სარეგისტრაციო № 02-77-157146-25
24 / 06 2025 წ.
[illegible]
მოთხოვნის გათვალისწინებით.

საქართველო. შპს რომბი
GEORGIA. ROMBI LTD
400020883

№01.18.12.007.086 საკადასტრო კოდით მიხეილ ვანიშვილის სახელზე რეგისტრირებული 2534 კვ.მ მიწის ნაკვეთი

მოსაზღვრედ რეგისტრირებული მიწის ნაკვეთები

სიმაღლური კვეთები (იზოჰიფსები) მოცემულია ყოველ 0.2 მ-ში, კონტრასტული - ყოველ 1.0 მ-ში

შ.პ.ს. "რომბი" მის: ქ. თბილისი ბ. ნადარეიშვილის ქ. №9; ტ:592-04-20-52; 595-16-16-22		
შემსრულებელი		ი. ქურდაძე
დამკვეთი		მ. ვანიშვილი
მ. 1:500		თარიღი: 20.03.2021 წ

ფართი: 2534 კვ.მ	მის: ქ. თბილისი, რუსთავის გზატკეცილი №18-22 (ნაკვეთი №7/21)

პ ი რ ო ბ ი თ ი   ნ ი შ ნ ე ბ ი

საცხ. სახლი
არასაცხ. სახლი
ფარდული
შენობ. ნაგებობა
სატრანსფორმატორო ჯიხური
რეზერვუარი
რკინიგზა
ელ. გადამცემი ხაზი
ფოთლოვანი ხეები/ვაზი
ღობე
ქვის კედელი
კედელი
ბორდიური
ფილაქნი
საერთაშორისო სისტემის კოორდინ.
ადგილობ.
ხის ღობე
წყალგაყვანილობა
კანალიზაცია
სანიაღვრე
ელ. ქსელები
ბუჩქი-ბუჩქნარი/ეკალბარდები
ტყის მასივი
მცენარეული

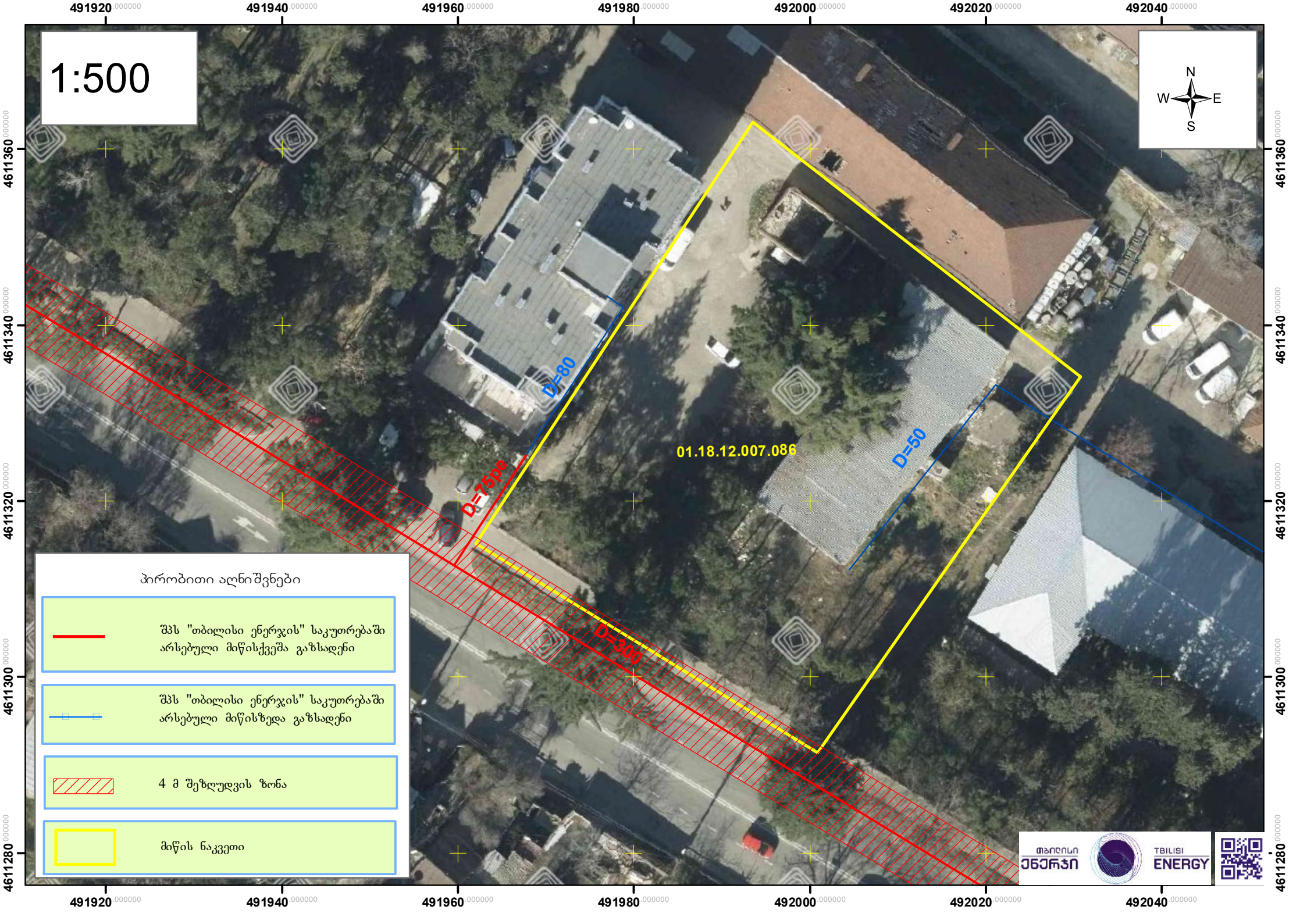
1:500
N
W
E
S
491920.000000
491940.000000
491960.000000
491980.000000
492000.000000
492020.000000
492040.000000
4611360.000000
4611340.000000
4611320.000000
4611300.000000
4611280.000000
D=80
D=75pe
D=300
D=50
01.18.12.007.086
პირობითი აღნიშვნები
შპს "თბილისი ენერჯის" საკუთრებაში არსებული მიწისქვეშა გაზსადენი
შპს "თბილისი ენერჯის" საკუთრებაში არსებული მიწისზედა გაზსადენი
4 მ შეზღუდვის ზონა
მიწის ნაკვეთი
თბილისი ენერჯი
TBILISI ENERGY