საკადასტრო გეგმა

საჯარო რეესტრის ეროვნული სააგენტო

საკადასტრო კოდი:	**01.12.08.037.093**	ნაკვეთის დანიშნულება:	**არასასოფლო სამეურნეო**
განცხადების ნომერი:	**882025603002**	ფართობი:	**2241 კვ.მ (WGS 84 / UTM zone 38N)**
მომზადების თარიღი:	**29/05/2025**		

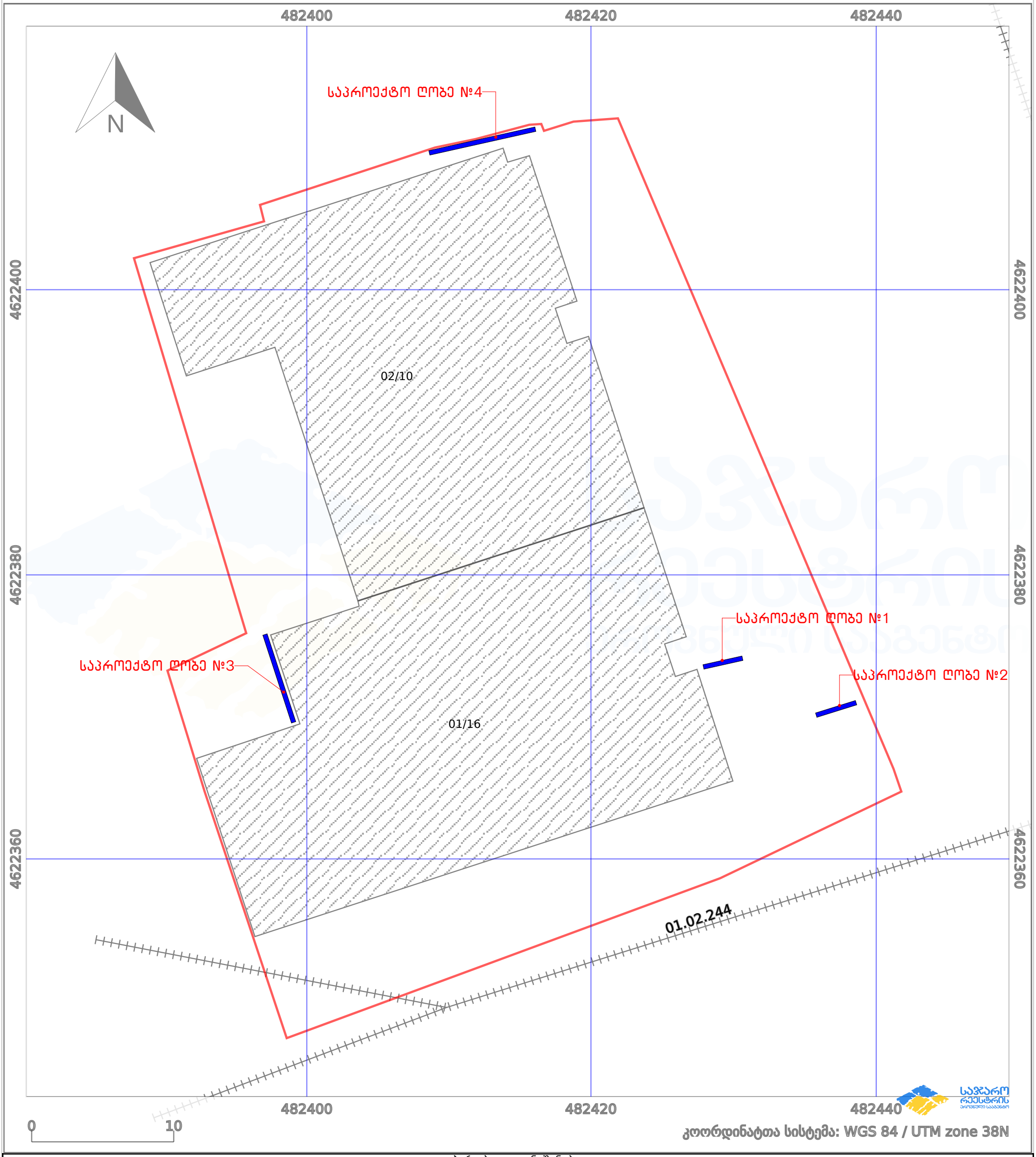

პირობითი აღნიშვნები:

ნაკვეთის საზღვარი	მშენებარე ნაგებობა	02/4	აშენებული ნაგებობა		მიწისქვეშა ნაგებობა
ხაზობრივი ნაგებობა	ტყის ფონდი		ვალდებულება		ქარსაფარი ზოლი

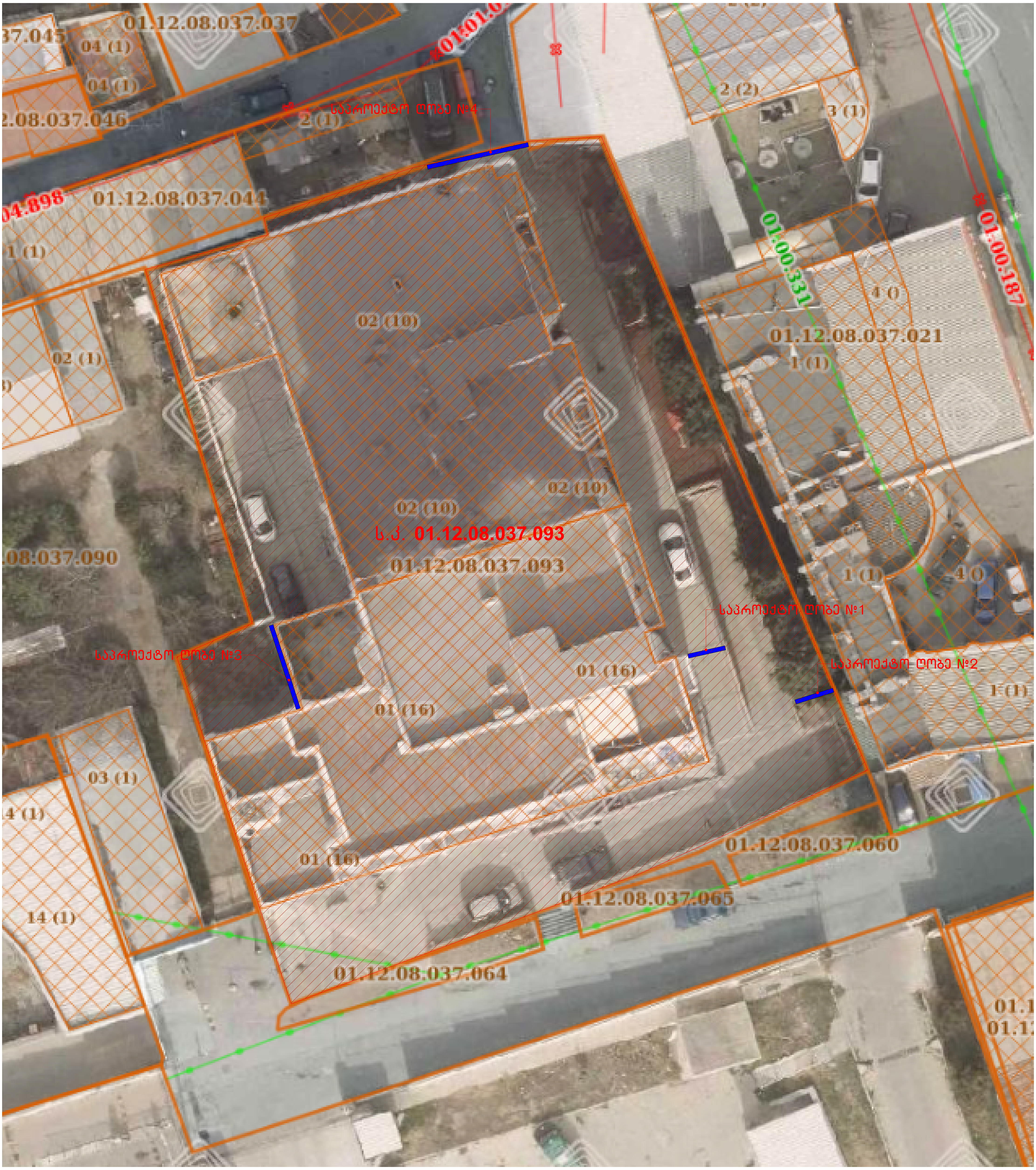
01.12.08.037.037
04 (1)
04 (1)
2 (1)
საპროექტო ღობე №4
01.12.08.037.044
2 (2)
3 (1)
01:00:331
01:00:187
4 ()
01.12.08.037.021
1 (1)
02 (10)
02 (1)
02 (10)
02 (10)
ს.კ. 01.12.08.037.093
01.12.08.037.093
1 (1)
4 ()
საპროექტო ღობე №1
საპროექტო ღობე №3
საპროექტო ღობე №2
01 (16)
01 (16)
1 (1)
03 (1)
01 (16)
01.12.08.037.060
14 (1)
01.12.08.037.065
01.12.08.037.064

მასშტაბი 1:20

ღობე / ჭიშკარი №1

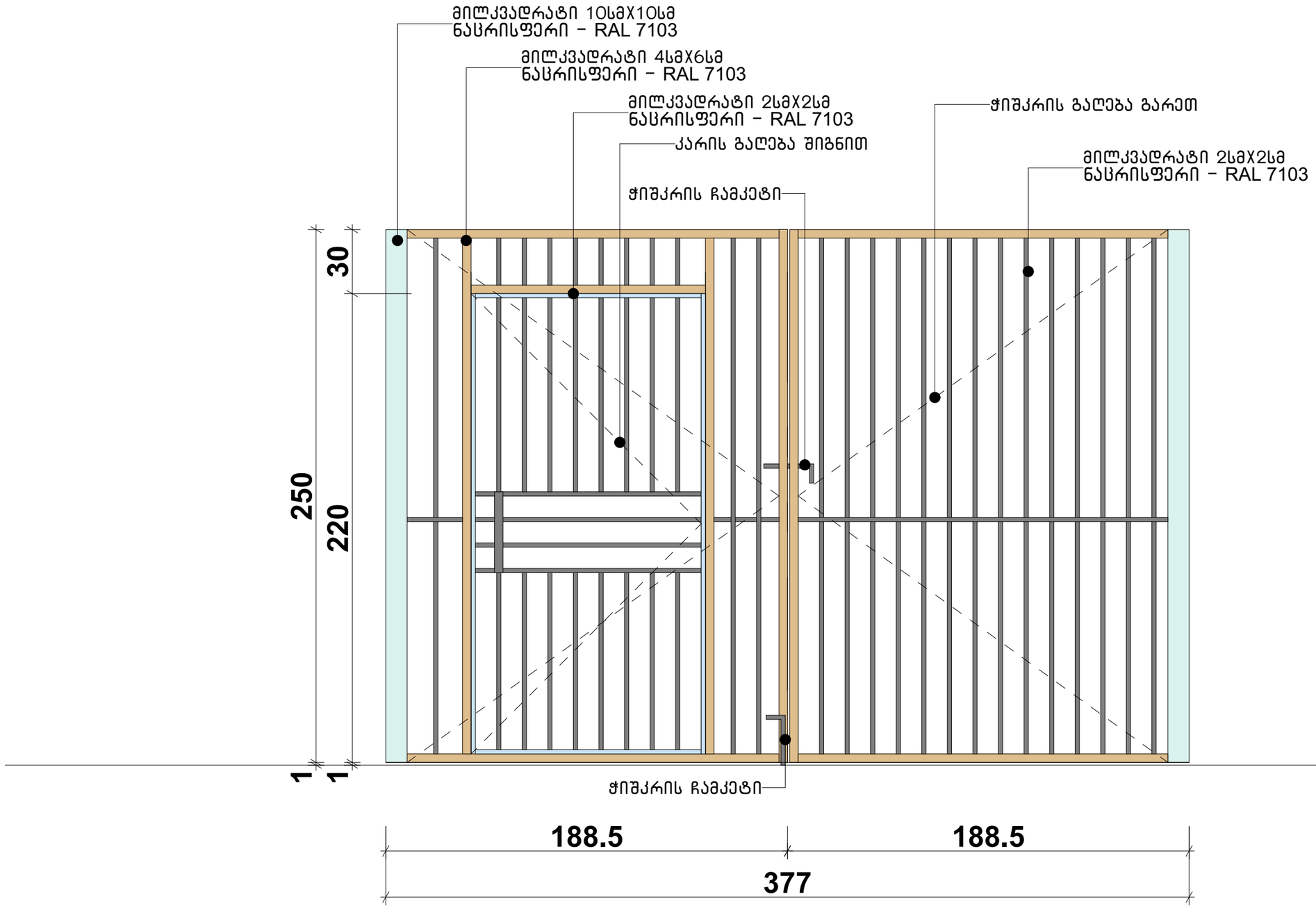

მასშტაბი 1:20

ღობე / კარი №2

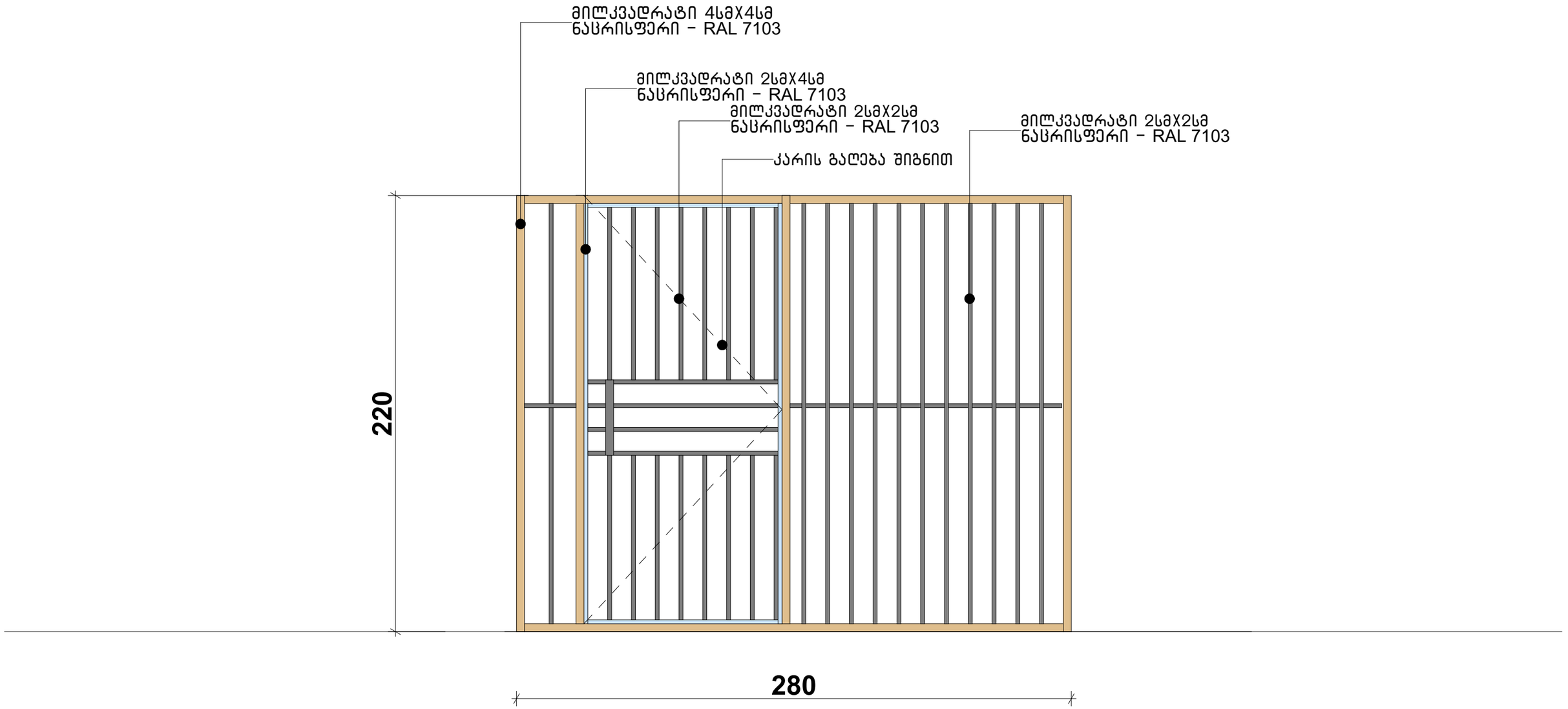

მასშტაბი 1:20

ღობე / კარი №3

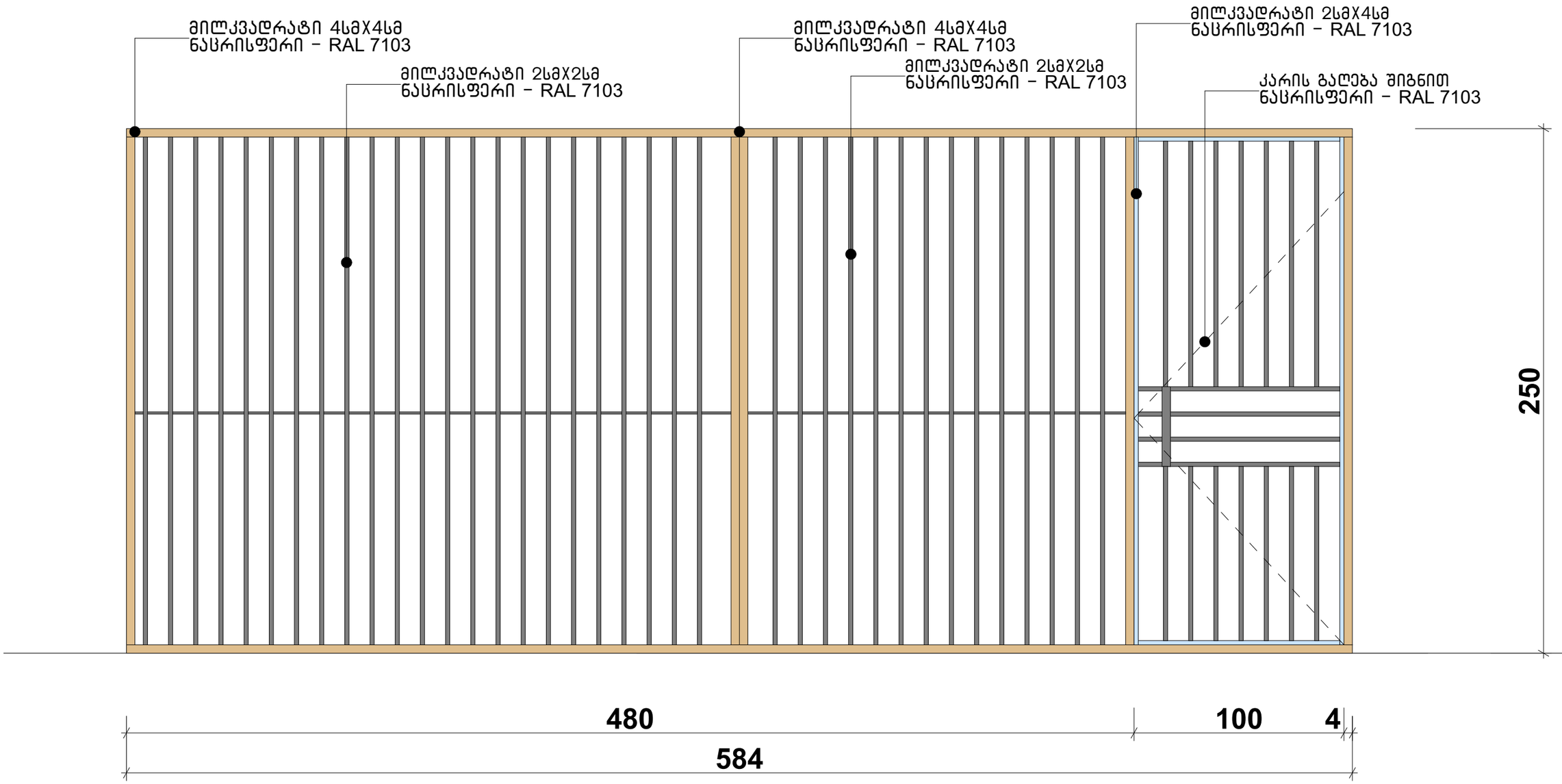

მასშტაბი 1:25

ღობე / კარი №4

