არსებული სამანქანო
შემოსასვლელი

საპროექტო ტერიტორია
ს/კ 01.18.06.006.311
არსებული შენობა №4 - დემონტაჟი -ძის აღებულზე
გათვალისწინებულია სასწავლო ბლოკი **A**

საპროექტო ტერიტორია
ს/კ 01.18.06.006.311
არსებული შენობა №5 - დემონტაჟი
ძის ნაცვლად სასწავლო და კლინიკის
ბლოკის გამაერთიანებელი ბლოკი **C**

საპროექტო ტერიტორია
ს/კ 01.18.06.006.311
არსებული შენობა №1 №3 - დემონტაჟი
ძის ნაცვლად კლინიკის ბლოკი **B**

საპროექტო ტერიტორია
ს/კ 01.18.06.006.311
აზომში განთავსდება მიწისქვეშა ავტოსადგომი
და სახანძრო ჭარხები **E**

საპროექტო ტერიტორია
ს/კ 01.18.06.006.311
არსებული შენობა №2 -შეთანხმებული პროექტით (**AR**1949855)
შენობაშენელო შიდა გადაგებებარებით - ბლოკი **F**

საპროექტო ტერიტორია
ს/კ 01.18.06.006.311
არსებული შენობა №3-შენობა №2 შორის
სივრცე გაფართოებულია ნიშ. +13.00-ზე მიწით

სათადარიგო დიზელგენერატორი

№1 №2 №3 №4 №5 №6

485150
4613940

შეთანხმებული პროექტის (**AR**1949855) ცვლილებით
გათვალისწინებული საპროექტო შენობის განთავსება

N

გენერალური გეგმა/ტოპოგრაფიული რუკა

შეთანხმებული (**AR**1949855)| გეგ.გეგმა

ქმაგლობაცია:
Explication:

1. უნივერსიტეტის შენობა
2. უნივერსიტეტის შენობა, რომლის რეაბილიტაციაც ხდება
3. უნივერსიტეტის შენობა
4. დამხმარე ფუნქციის მქონე შენობა
5. დამხმარე ფუნქციის მქონე შენობა
6. სატენერატორო

სახანძრო ჰიდრანტი

სახანძრო დანაყოფის მისაერთებელი

ღრუტანიანი ფილა

შენიშვნები:

ზომები მოცემულია მილიმეტრებში
ნიშნულები მოცემულია მეტრებში

პროექტის დასახელება
Job Title

სასწავლო უნივერსიტეტი გეომედი

მისამართი:
Address

საქართველო, თბილისი,
მეფე სოლომონ II-ის ქუჩა, N8; კრწანისის ქუჩა, N3;
მეფე სოლომონ II-ის ქუჩა, N4

ს/კ 01.18.06.006.311

±0.00 = +531.65

პროექტის აღწერა
Project Description

რეკონსტრუქცია - დაშენება

დამკვეთი
client company

შპს "სასწავლო უნივერსიტეტი გეომედი"

პოზიცია	ს. გვარი	ხელმოწერა
დირექტორი:	ლ. ხახაშვილი	
დირ. პროექტირებაში:	თ. დათიკაშვილი	
არქიტექტორი:	თ. ხაბულია	
არქიტექტორი:	ბ. ბუაძიანაძე	
არქიტექტორი:	თ. ახირაძ	
არქიტექტორი:	ნ. ბერიკიშვილი	

საპროექტო ორგანიზაცია
Company name

შპს თბილქალაქპროექტი

თბილქალაქპროექტი

წყნეთის მაგისტრალი N52
თბილისი
საქართველო

გეგმის დასახელება:

საპროექტო გეგ.გეგმა

მასშტაბი: Drawing Scale	1:500	ფურცლის ზომა A2
თარიღი: Date	2023	
პროექტის სტატუსი Project Status	გვერდი Page	გვერდების რაოდენობა Pages
არქიტექტორული პროექტის შეთანხმებაზე მიღებულობის ნებართვის ნომერი	A.02.6	83

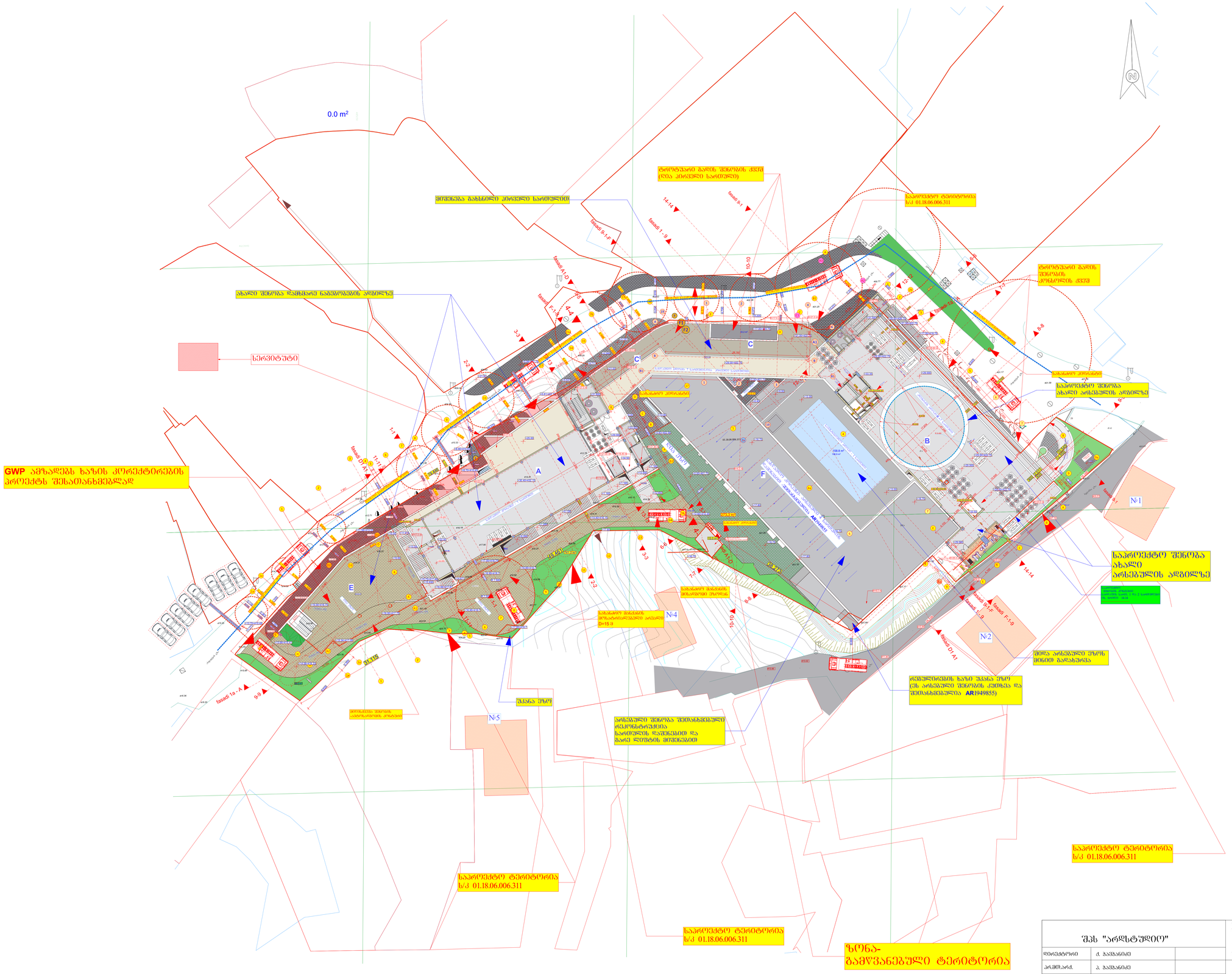

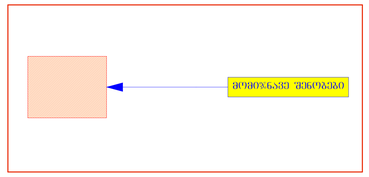

შპს "არდსტუდიო"			სასწავლო უნივერსიტეტი ბეომედის საუნივერსიტეტო კლინიკა ქ. თბილისი მეფე სოლომონ II-ის ქ. №4 ს/კ 01.18.06.006.311	დამკვეთი: სასწავლო უნივერსიტეტი ბეომედი ს/კ 405352103 დირექტორი- მარინა შირცხალავა			
დირექტორი	ქ. ჯავჯანიძე						
პრ.მთ.არქ.	პ. ჯავჯანიძე		კორექტირებული პროექტი არქიტექტურული ნაწილი	მ-ბი	სტადია	ფ. №	რაოდ.
თანაავტორი	თ. დათებაშვილი			1:250 A0	არქ. პრო.	1	
			სახურავის ბეგმა ბენბეგმა				
შესრულა	პ. ჯავჯანიძე			2025 წ.			

მისამართი

ქ. თბილისი, მეფე სოლომონ II-ის ქუჩა №6 (01.18.06.006.311)

ტოპო გეგმა



პირობითი აღნიშვნები

მიწისქვეშა კომუნიკაციები	ნაკვეთის საზღვარი	მინდორი	ცოცხალი ღობე	სეტკის ღობე	
კანალიზაცია	შენობა	ბუჩქი	ხეების რიგი	ბორდიური	
ელ. გადამცემი ხაზი	არკა	გაზონი	ტრანსფორმატორი	ბეტონი	
გაზის მილი	ფარდული	სამეთვალყურეო ჭები	რადიო ან ტელე ანძა	კედელი	
წყლის მილი	კიბე	სავინტილაციო	ლამპიონები	საყრდენი კედელი	
კავშირგაბმულობა	ფოთლოვანი ხე	შადრევანი	დენის ბოძი	ჭიშკარი	
	წიწვოვანი ხე	ორკანი	რკინიგზა	გზის კონტური	
	ვაზი	წყარო ან ჭა	იზოჰიფსი	ფლატე	
	პალმა	ბენზინგასამართი სადგური	რკინის ღობე	(საერთაშორისო) სისტემის კოორდ.	
		მაღალი ძაბვის გადამცემი			

შპს "X-LINE"		
ამზომველი		ნ.მეგრელიძე
ციფრული დამუშავება		ნ.მეგრელიძე
მ.1:1000		06.05.2022

მისამართი

ქ. თბილისი, მეფე სოლომონ II-ის ქუჩა №6
(01.18.06.006.311)

E:\User\Desktop\geomedl\Capture.PNG

ტოპო გეგმა

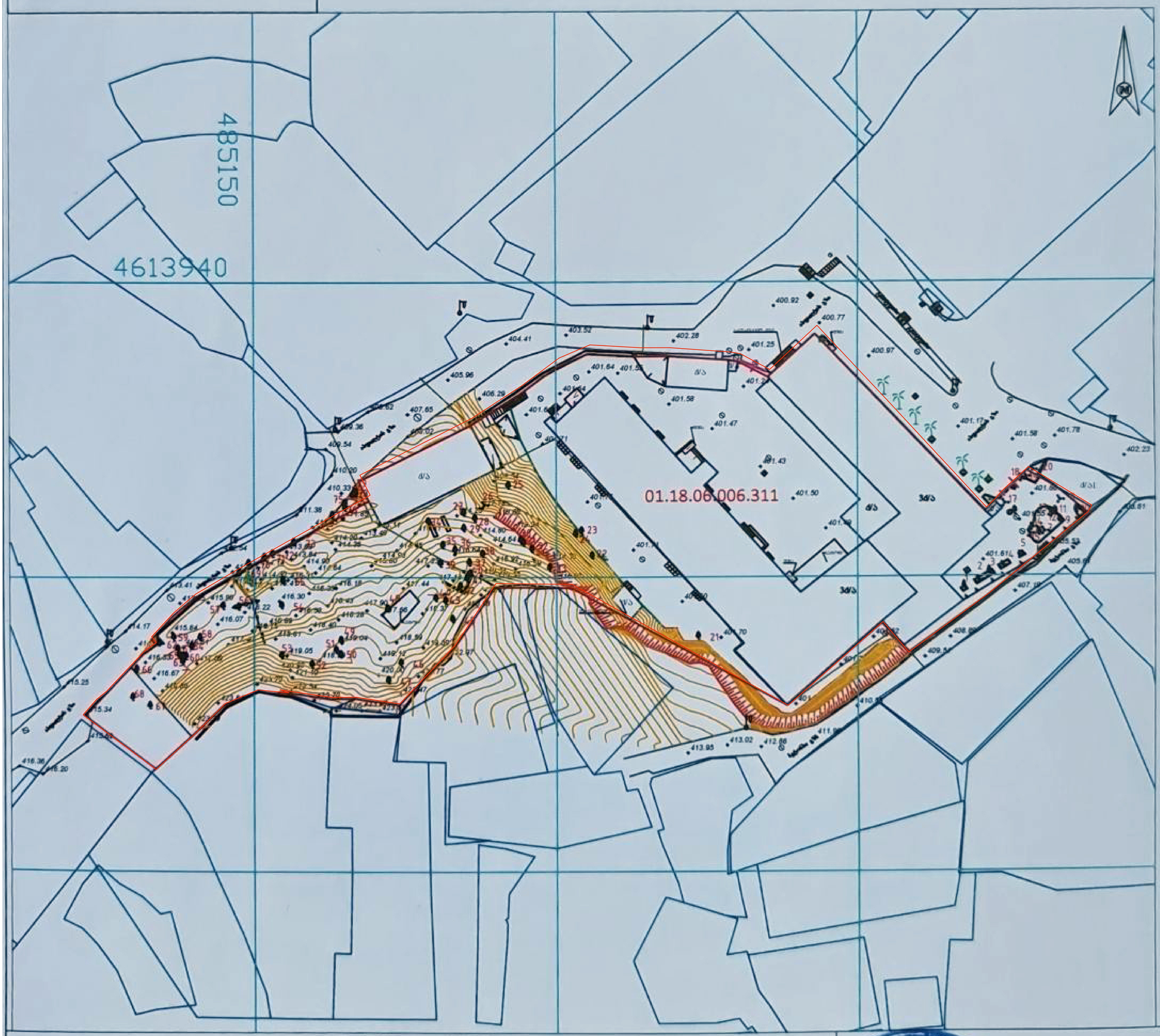

პირობითი აღნიშვნები

მიწისქვეშა კომუნიკაციები	ნაკვეთის საზღვარი	მინდორი	ცოცხალი ღობე	სეტკის ღობე
კანალიზაცია	შენობა	ბუჩქი	ხეების რიგი	ბორდიური
ელ. გადამცემი ხაზი	არკა	გაზონი	ტრანსფორმატორი	ბეტონი
გაზის მილი	ფარდული	სამეთვალყურეო ჭები	რადიო ან ტელე ანძა	კედელი
წყლის მილი	კიბე	სავინტილაციო	ლამპიონები	საყრდენი კედელი
	ფოთლოვანი ხე	შადრევანი	დენის ბოძი	ჭიშკარი
	წიწვოვანი ხე	ონკანი	რკინიგზა	გზის კონტური
	ვაზი	წყარო ან ჭა	იზოპიფსი	ფლატე
	პალმა	ბენზინგასამართი სადგური	რკინის ღობე	UTM (საერთაშორისო) სისტემის კოორდ.
		მაღალი ძაბვის გადამცემი		

ბაზ "X-LINE"		
ამზომავი		ნ.მებრელიძე
ტოპოგრ. [illegible]		ნ.მებრელიძე
მ. 1:1000		06.05.2022