საპროექტო არეალი

საქართველოს იუსტიციის სამინისტრო
საჯარო რეესტრის ეროვნული სააგენტო

საკადასტრო გეგმა

მიწის ნაკვეთის საკადასტრო კოდი: *01.18.03.009.019*
განცხადების რეგისტრაციის ნომერი: 882010866345
მიწის ნაკვეთის ფართობი: *1905* კვ.მ.
დანიშნულება: *არასასოფლო-სამეურნეო*
მოშზადების თარიღი 08.11.10

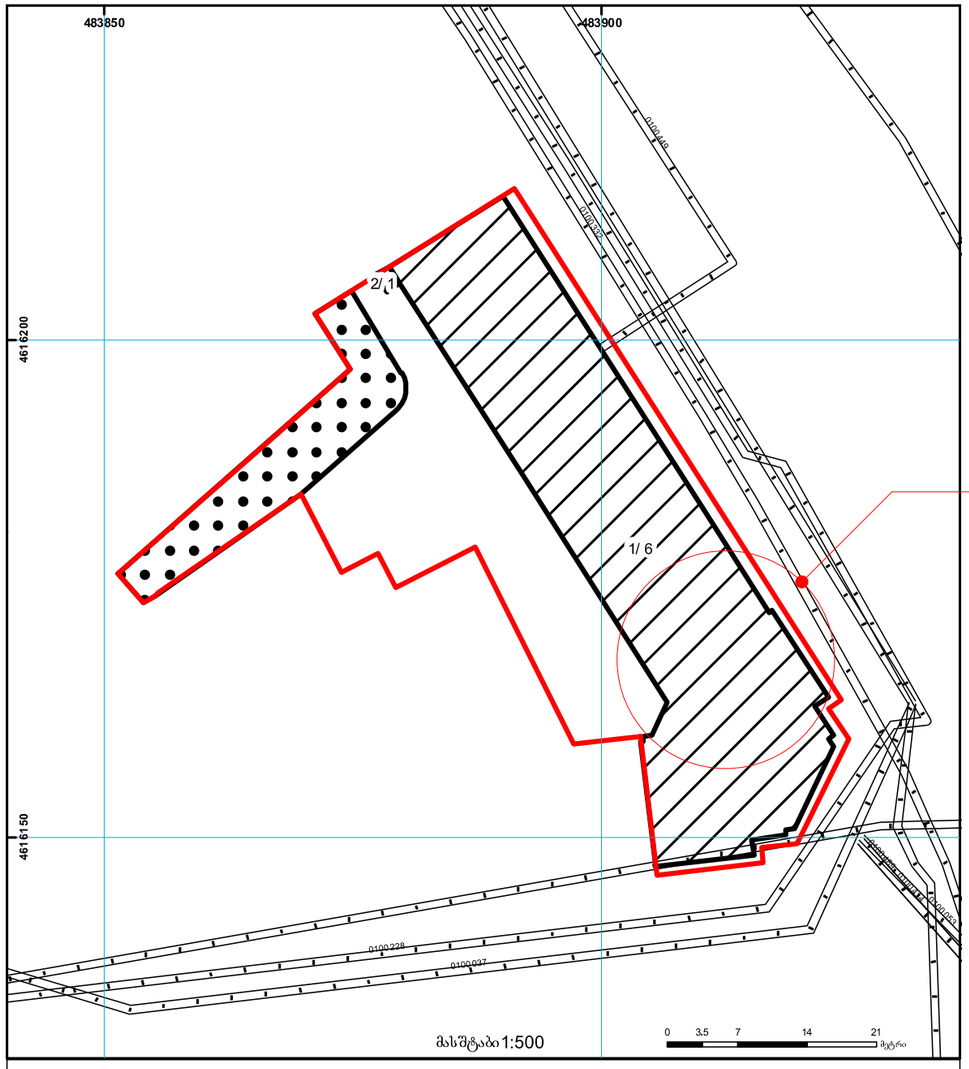

საჯარო რეესტრის ეროვნული სააგენტო თბილისი 0102 წმ. ნიკოლოზის/ნ. ჩხეიძის ქ. 2 ტელ.: (995 32) 91 04 27; ფაქსი: (995 32) 91 03 41
საჯარო რეესტრის ეროვნული სააგენტო თბილისი დ. აღმაშენებლის გამზ. 89/24 ტელ: (995 32) 94 13 65

www.napr.gov.ge

-1.12 ᲖᲔᲛᲝ

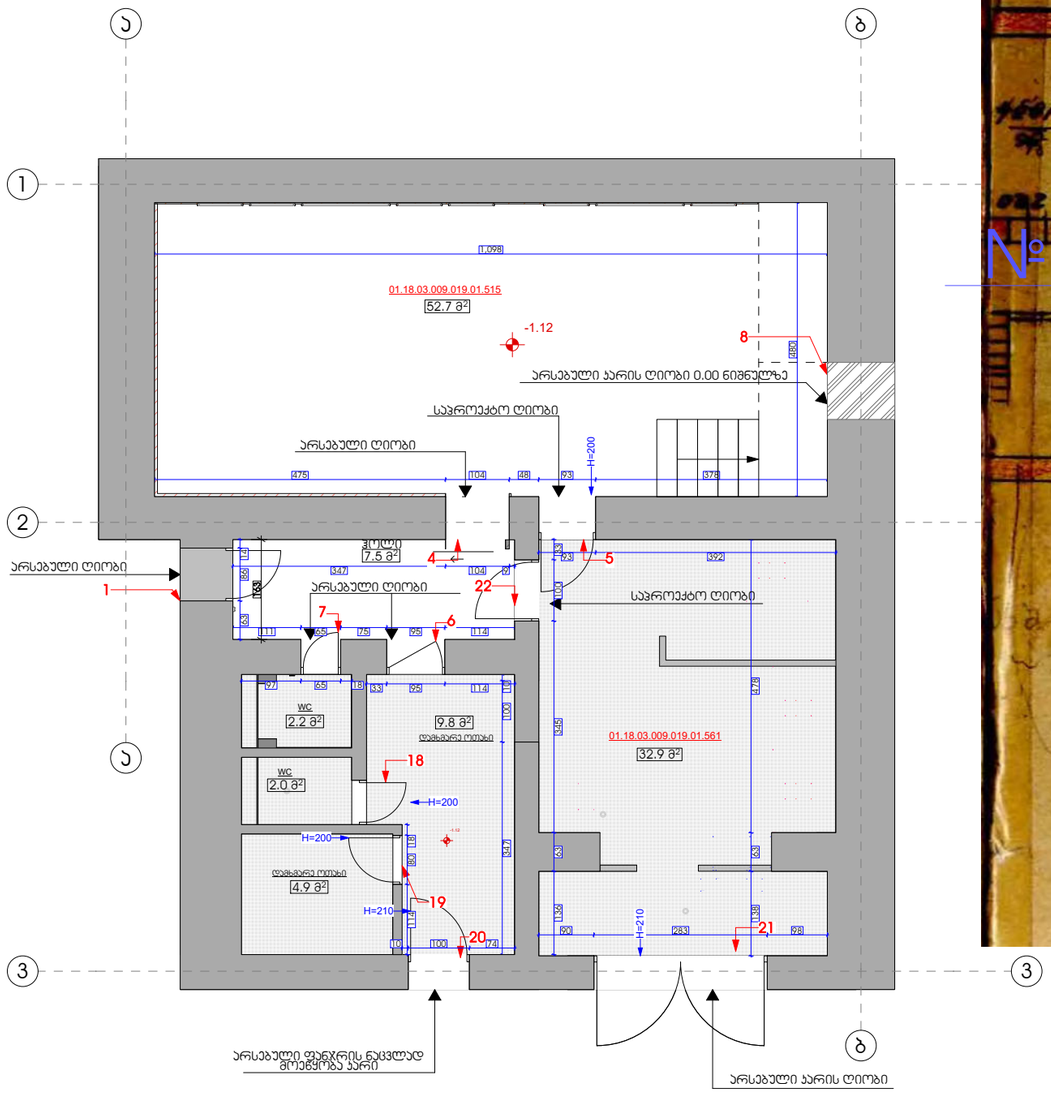

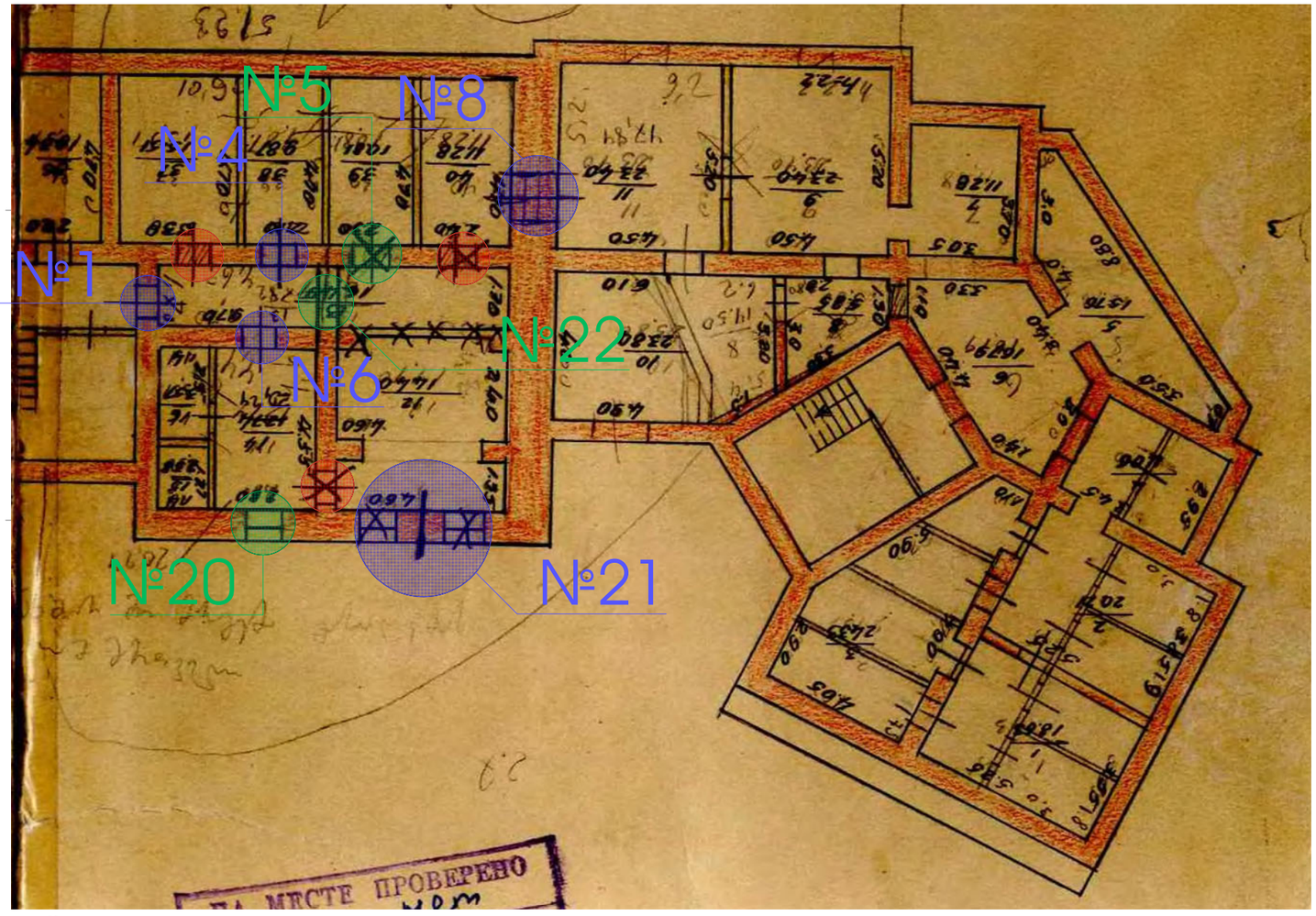

ექსპლიკაცია

ლურჯად მონიშნული ღიობები რჩება უცვლელად

წითლად მონიშნული ღიობები გაუქმებულია(შესყიდვის დროს არ არსებობდა ადგილზე)

მწვანედ მონიშნული ღიობები ფართის შესყიდვის დროს იყო გაუქმებული.
ღიობები გაიჭრა ახლიდან.
№20-მინიჭებული ღიობი არის ფანჯარა , რომელიც გადაკეთდა კარად

01.18.03.009.019.01.561-32.9 კვ.მ

01.18.03.009.019.01.515-ფართი-79.0 კვ.მ

აზომვით ნახაზზე წარმოდგენილი ღიობი №7-აღნიშნულია, როგორც არსებული ღიობი, ვინაიდან ფართის შესყიდვის დროს უკვე არსებობდა ის, როგორც სველი წერტილის შესასვლელი კარი

აზომვით ნახაზზე დატანილი სხვა ღიობები მოეწყობა დამატებულ საჯაროსაკუთრებო გიფსოებში

0,00 ᲖᲔᲖᲛᲐ

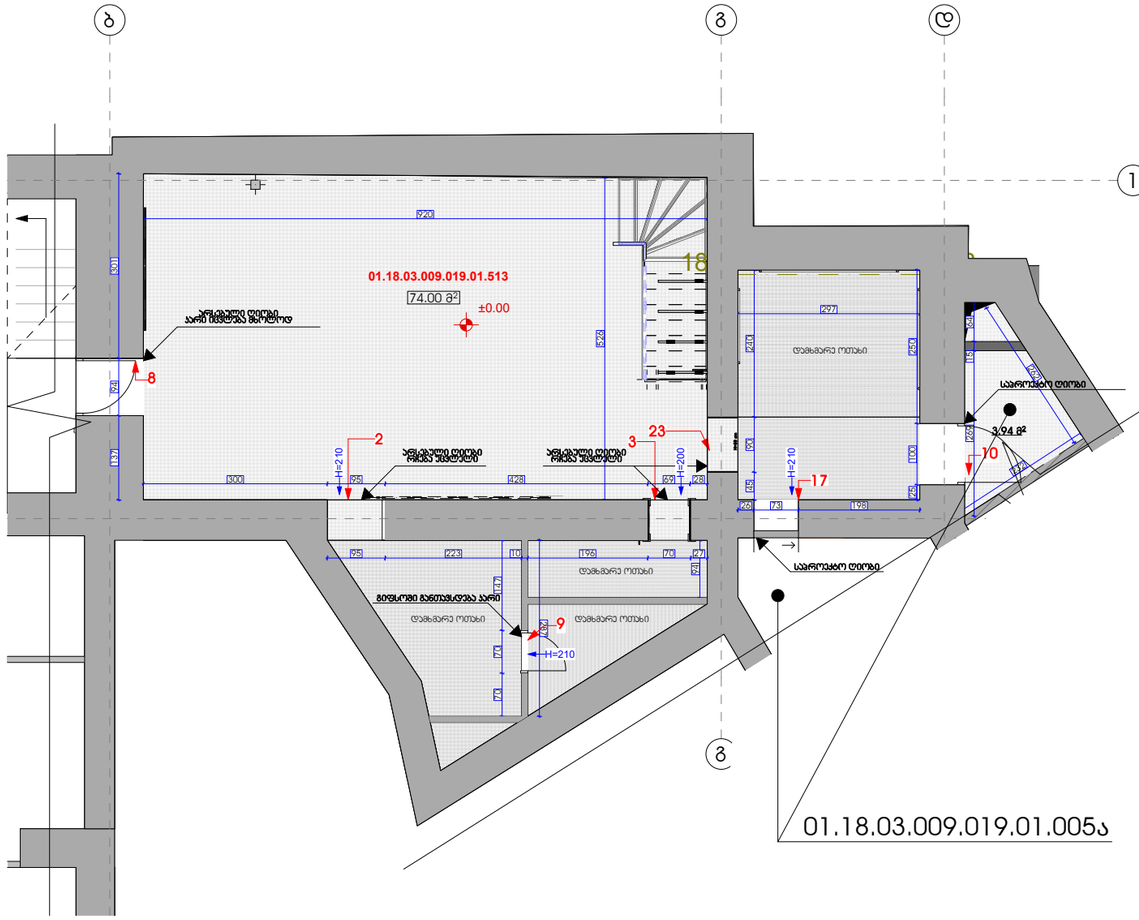

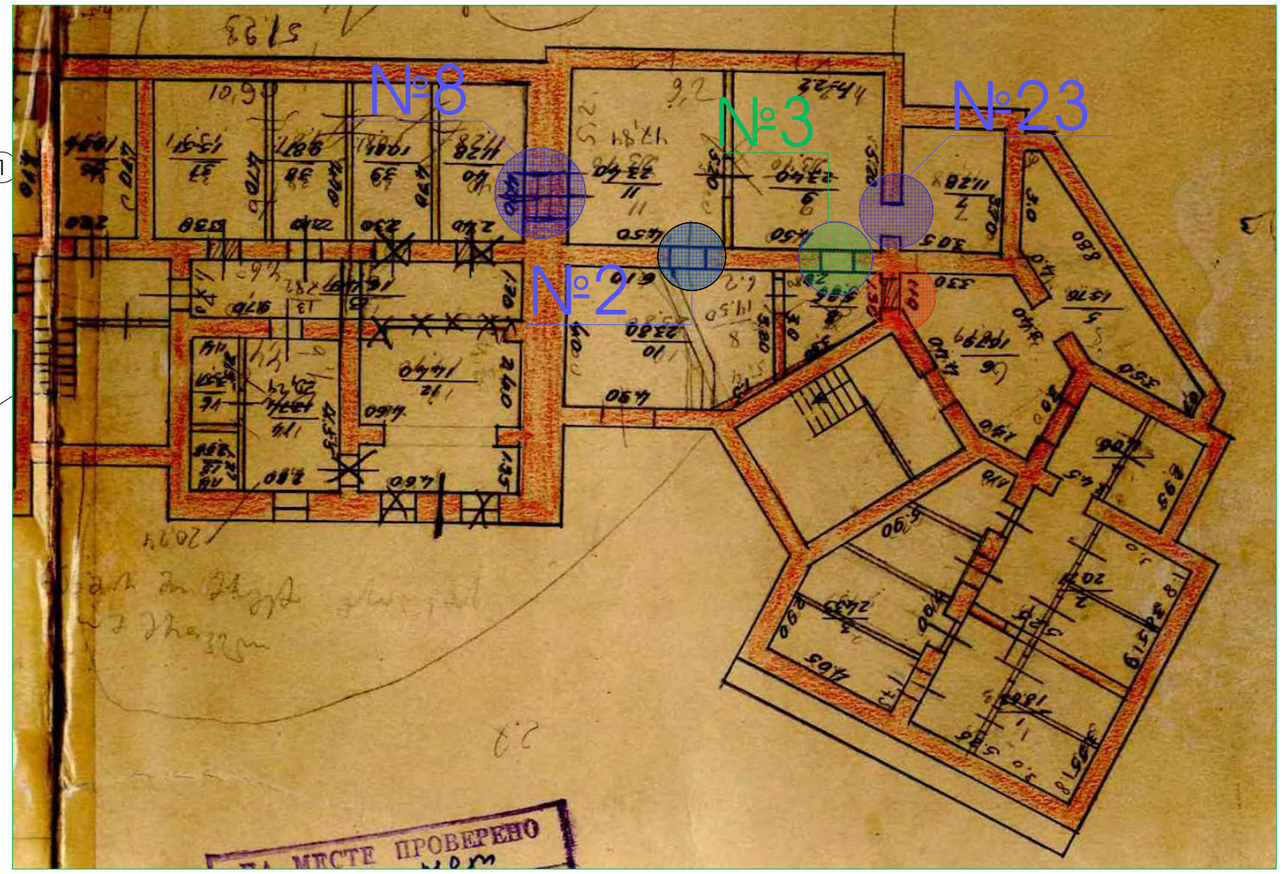

01.18.03.009.019.01.513-ფართი-74.0 კვ.მ

ლურჯად მონიშნული ღიობები რჩება უცვლელად

წითლად მონიშნული ღიობები გაუქმებულია(შესყიდვის დროს არ არსებობდა ადგილზე)

მწვანედ მონიშნული ღიობები ფართის შესყიდვის დროს იყო გაუქმებული.
ღიობები გაიჭრა ახლიდან.

ᲐᲖᲝᲛᲕᲘᲗ ᲜᲐᲮᲐᲖᲖᲔ ᲓᲐᲢᲐᲜᲘᲚᲘ ᲦᲘᲝᲑᲘ №17 ᲓᲐ №10 ᲦᲘᲝᲑᲔᲑᲘ ᲒᲐᲘᲭᲠᲐ ᲙᲝᲜᲡᲢᲠᲣᲥᲪᲘᲣᲚᲘ ᲒᲐᲛᲐᲒᲠᲔᲑᲔᲑᲘᲗ

+2.54 ᲒᲔᲒᲛᲐ

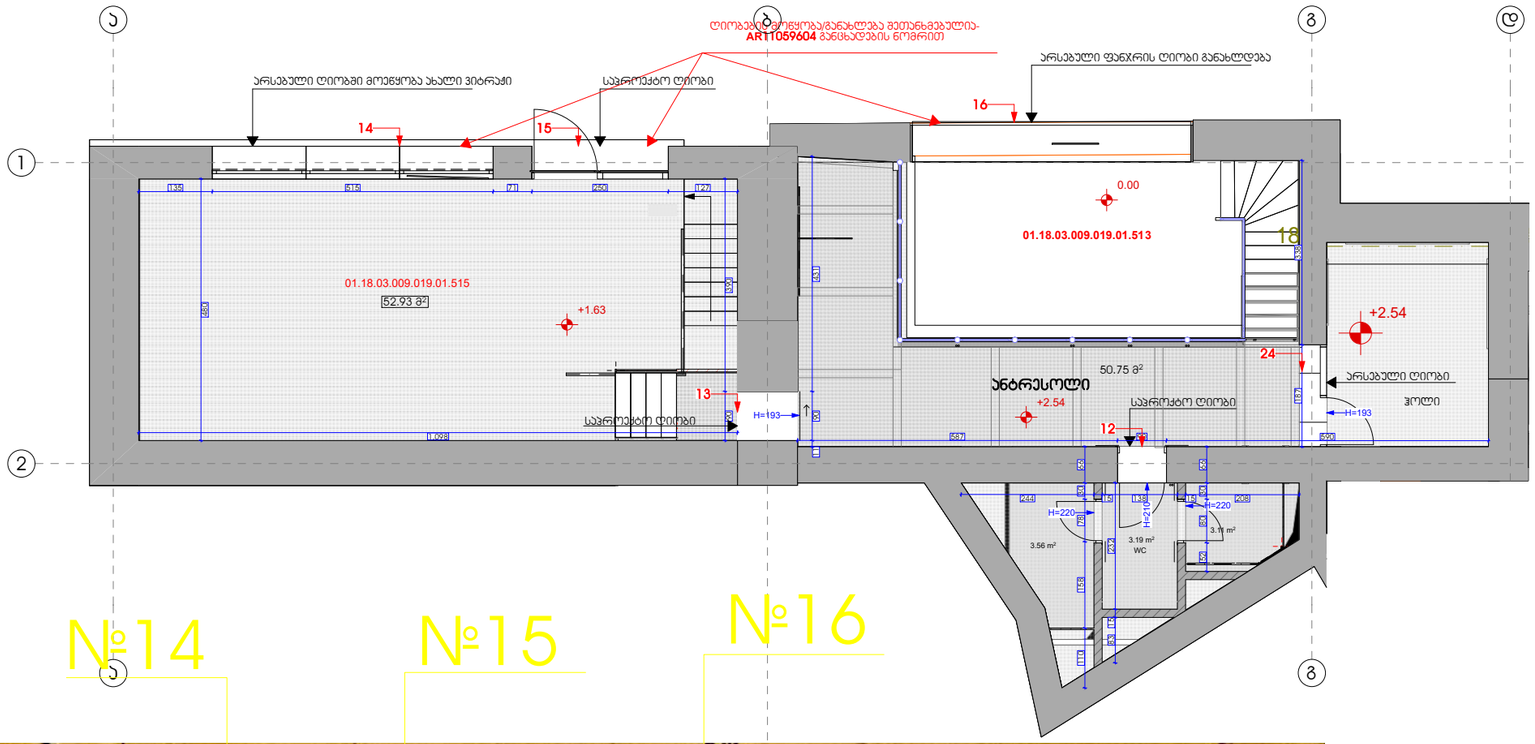

01.18.03.009.019.01.513-
ᲐᲜᲢᲠᲔᲡᲝᲚᲘ-50.75 ᲙᲕ.Მ

ᲨᲔᲜᲘᲨᲕᲜᲐ: ს/Კ 01.18.03.009.019.01.513-ᲤᲐᲠᲗᲨᲘ ᲓᲐᲙᲝᲠᲔᲥᲢᲘᲠᲓᲐ ᲐᲜᲢᲠᲔᲡᲝᲚᲘᲡ ᲤᲐᲠᲗᲘ.
ᲐᲛᲝᲜᲐᲬᲔᲠᲨᲘ ᲛᲘᲗᲘᲗᲔᲑᲣᲚᲘᲐ 71.99 ᲙᲕ.Მ , ᲡᲐᲯᲐᲠᲝᲞᲔᲥᲢᲝᲓ ᲒᲐᲗᲕᲐᲚᲘᲡᲬᲘᲜᲔᲑᲣᲚᲘᲐ 50.75 ᲙᲕ.Მ ᲤᲐᲠᲗᲘᲡ ᲐᲗᲕᲘᲡᲔᲑᲐ

01.18.03.009.019.01.515-
ᲐᲜᲢᲠᲔᲡᲝᲚᲘ-52.93 ᲙᲕ.Მ

ᲚᲣᲠᲯᲐᲓ ᲛᲝᲜᲘᲨᲜᲣᲚᲘ ᲝᲑᲘᲔᲥᲢᲔᲑᲘ ᲠᲩᲔᲑᲐ ᲣᲪᲕᲚᲔᲚᲐᲓ

ᲬᲘᲗᲔᲚᲐᲓ ᲛᲝᲜᲘᲨᲜᲣᲚᲘ ᲝᲑᲘᲔᲥᲢᲔᲑᲘ ᲒᲐᲣᲥᲛᲔᲑᲣᲚᲘᲐ
(ᲨᲔᲡᲧᲘᲓᲕᲘᲡ ᲓᲠᲝᲡ ᲐᲠ ᲐᲠᲡᲔᲑᲝᲑᲓᲐ ᲐᲓᲒᲘᲚᲖᲔ)

ᲛᲬᲕᲐᲜᲔᲓ ᲛᲝᲜᲘᲨᲜᲣᲚᲘ ᲝᲑᲘᲔᲥᲢᲔᲑᲘ ᲤᲐᲠᲗᲘᲡ ᲨᲔᲡᲧᲘᲓᲕᲘᲡ ᲓᲠᲝᲡ ᲘᲧᲝ ᲒᲐᲣᲥᲛᲔᲑᲣᲚᲘ.
ᲝᲑᲘᲔᲥᲢᲔᲑᲘ ᲒᲐᲘᲭᲠᲐ ᲐᲮᲚᲘᲓᲐᲜ.

ᲧᲕᲘᲗᲚᲐᲓ ᲛᲝᲜᲘᲨᲜᲣᲚᲘ ᲝᲑᲘᲔᲥᲢᲔᲑᲘ-
ᲐᲖᲝᲛᲕᲘᲗ ᲜᲐᲮᲐᲖᲖᲔ ᲛᲘᲗᲘᲗᲔᲑᲣᲚᲘᲐ ᲒᲐᲜᲪᲮᲐᲓᲔᲑᲘᲡ ᲜᲝᲛᲔᲠᲘ ᲠᲝᲛᲚᲘᲗᲐᲪ ᲛᲐᲗᲘ ᲛᲝᲬᲧᲝᲑᲐ/ᲒᲐᲜᲐᲮᲚᲔᲑᲐᲐ ᲨᲔᲢᲐᲜᲔᲑᲣᲚᲘ

ᲐᲖᲝᲛᲕᲘᲗ ᲜᲐᲮᲐᲖᲖᲔ ᲓᲐᲢᲐᲜᲘᲚᲘ ᲝᲑᲘᲔᲥᲢᲔᲑᲘ ᲓᲐ №13
ᲒᲐᲘᲭᲠᲐ ᲙᲝᲜᲡᲢᲠᲣᲥᲪᲘᲣᲚᲘ ᲒᲐᲛᲐᲒᲠᲔᲑᲔᲑᲘᲗ


№7
№6
№22
№4


№3
№17
№10
№23


№8
№2
№18
№12


№2
№23
№3
№16
№24
№15









ისტორია

კოეფიციენტები

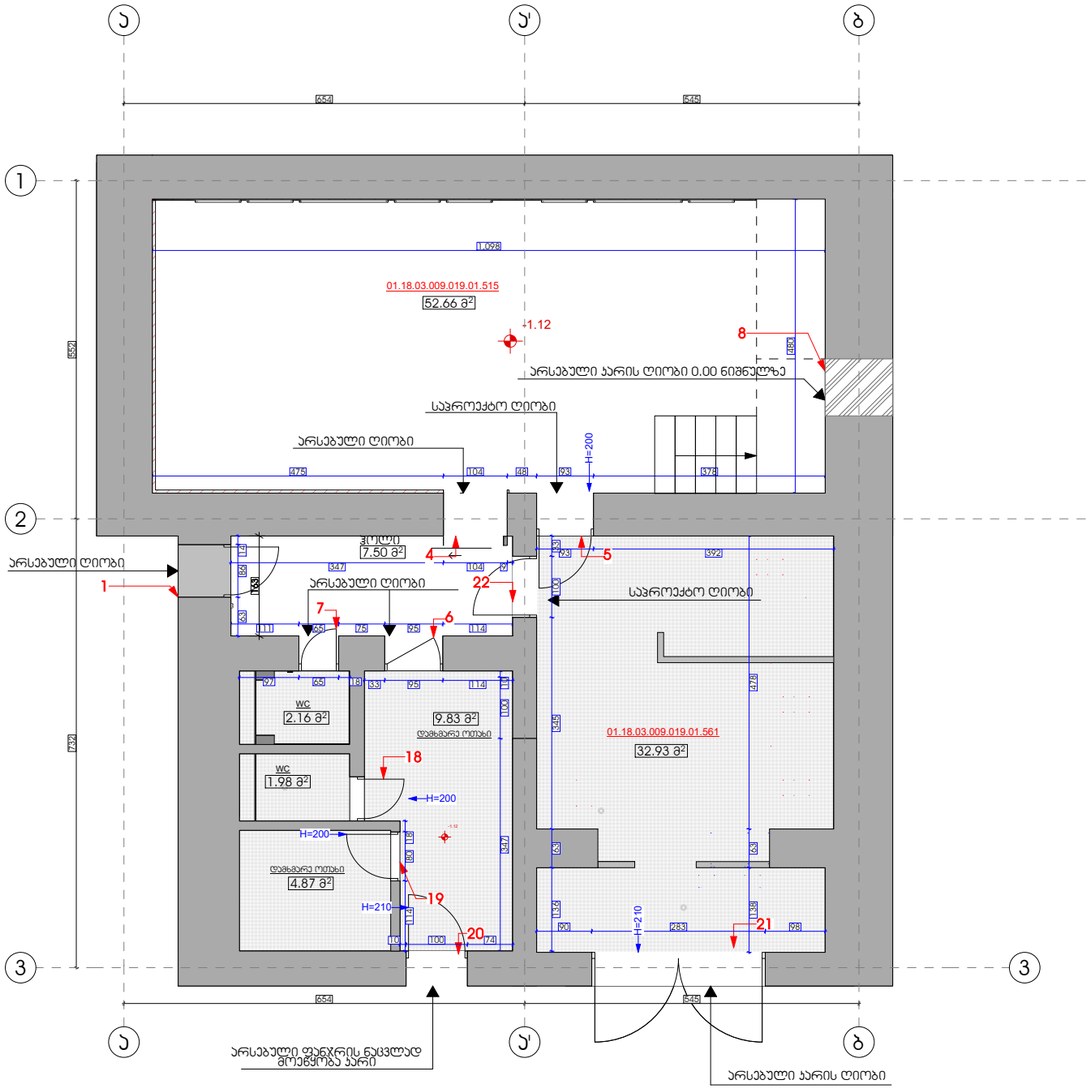

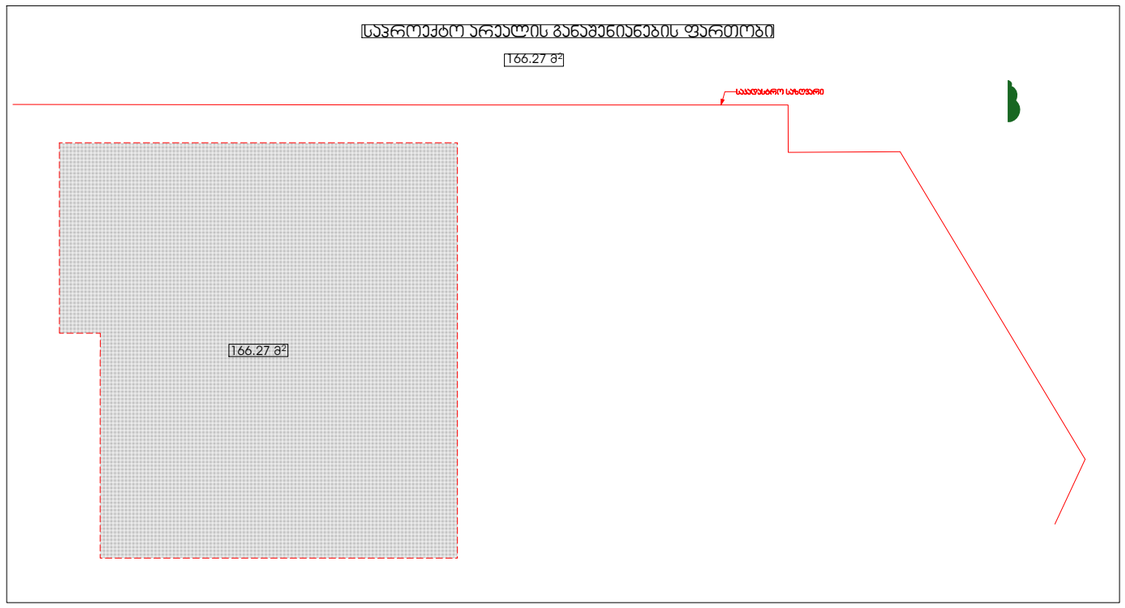

მიწის ნაკვეთის ფართობი-1905 კვ.მ
განაშენიანების ფართობი-460.02 კვ.მ
კ2 კოეფიციენტის ფართობი- 183.69 კვ.მ
კ1 კოეფიციენტის ფართობი- 183.69 კვ.მ

კოეფიციენტები

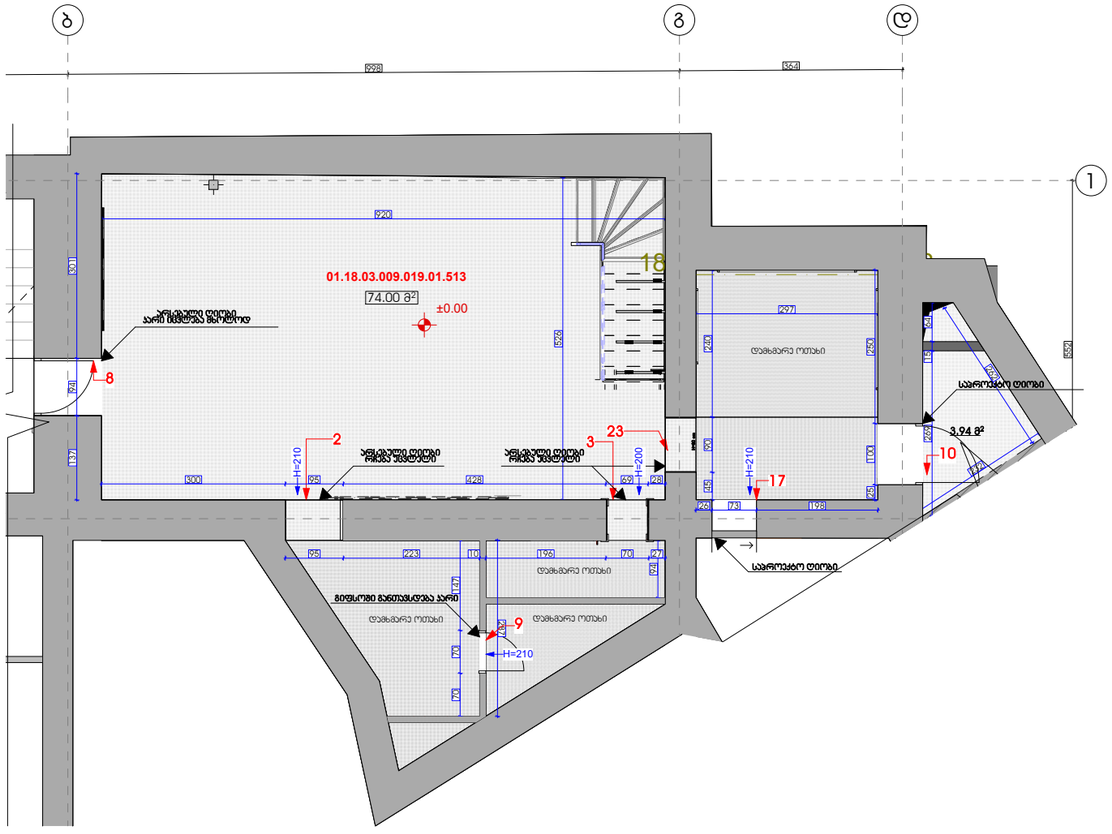

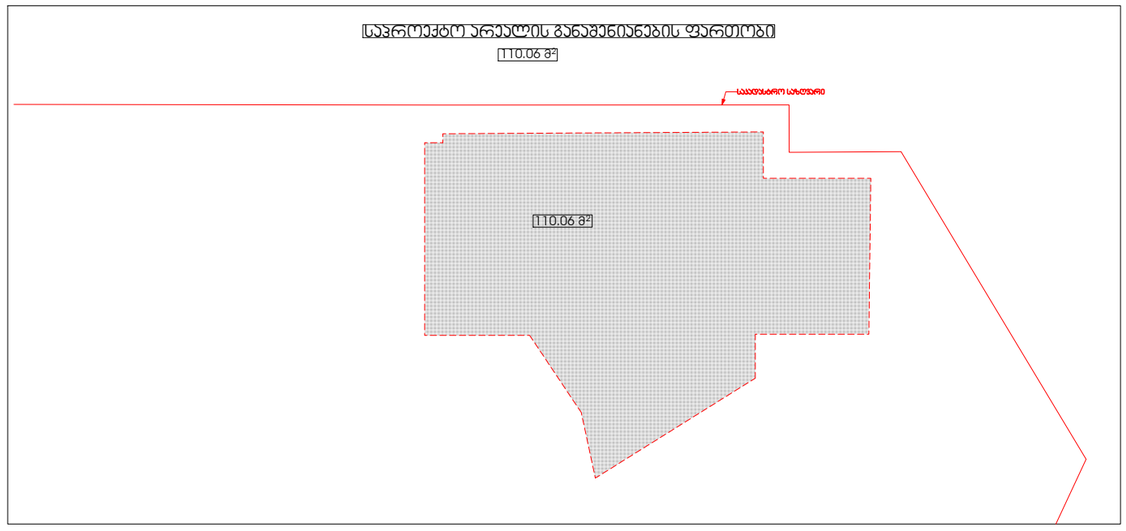

მიწის ნაკვეთის ფართობი-1905 კვ.მ
განაშენიანების ფართობი-460.02 კვ.მ
კ2 კოეფიციენტის ფართობი- 183.69 კვ.მ
კ1 კოეფიციენტის ფართობი- 183.69 კვ.მ

კოეფიციენტები

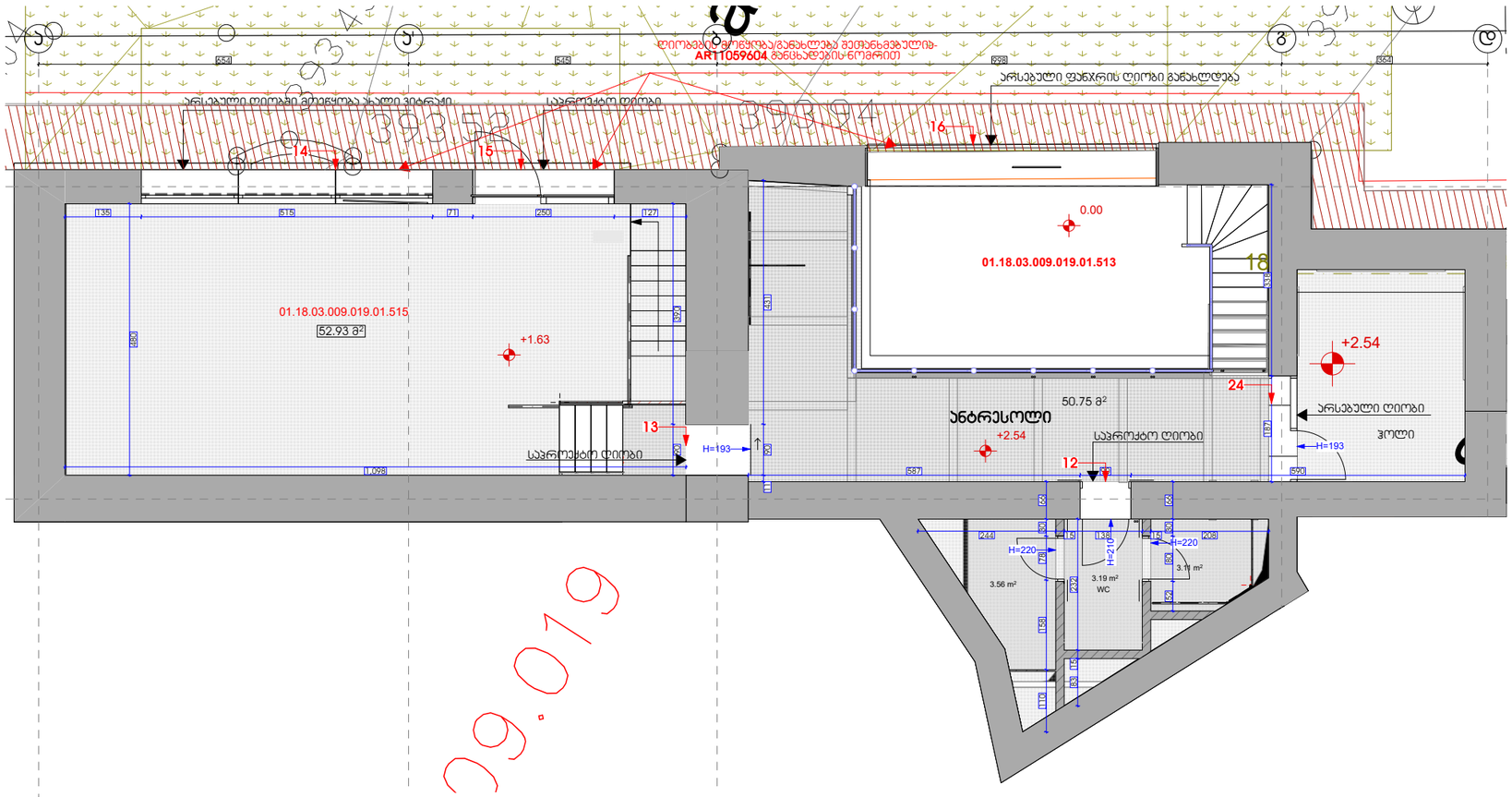

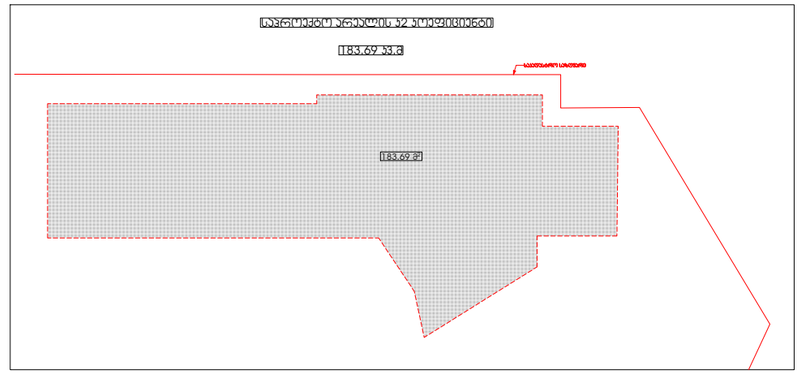

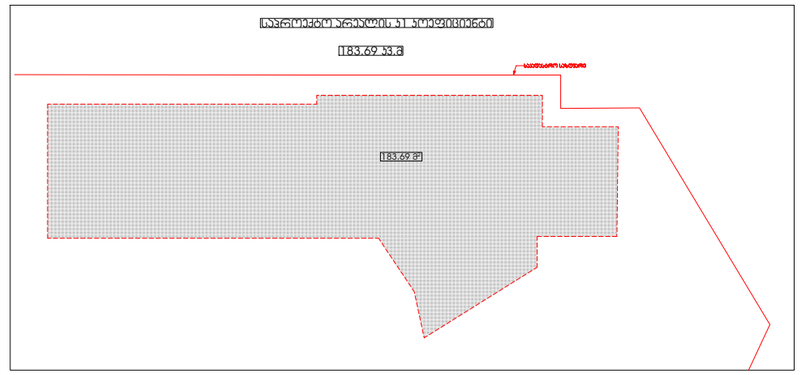

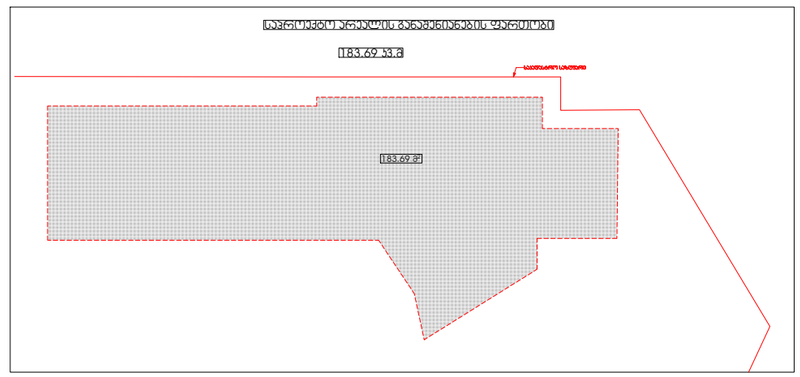

მიწის ნაკვეთის ფართობი-1905 კვ.მ
განაშენიანების ფართობი-460.02 კვ.მ
კ2 კოეფიციენტის ფართობი- 183.69 კვ.მ
კ1 კოეფიციენტის ფართობი- 183.69 კვ.მ