საკადასტრო გეგმა

საჯარო რეესტრის ეროვნული სააგენტო

საკადასტრო კოდი: **01.10.14.013.044**

განცხადების ნომერი: **882020241764**

მომზადების თარიღი: **16/05/2020**

ნაკვეთის დანიშნულება: **არასასოფლო სამეურნეო**

ფართობი: **6426 კვ.მ (WGS 84 / UTM zone 38N)**

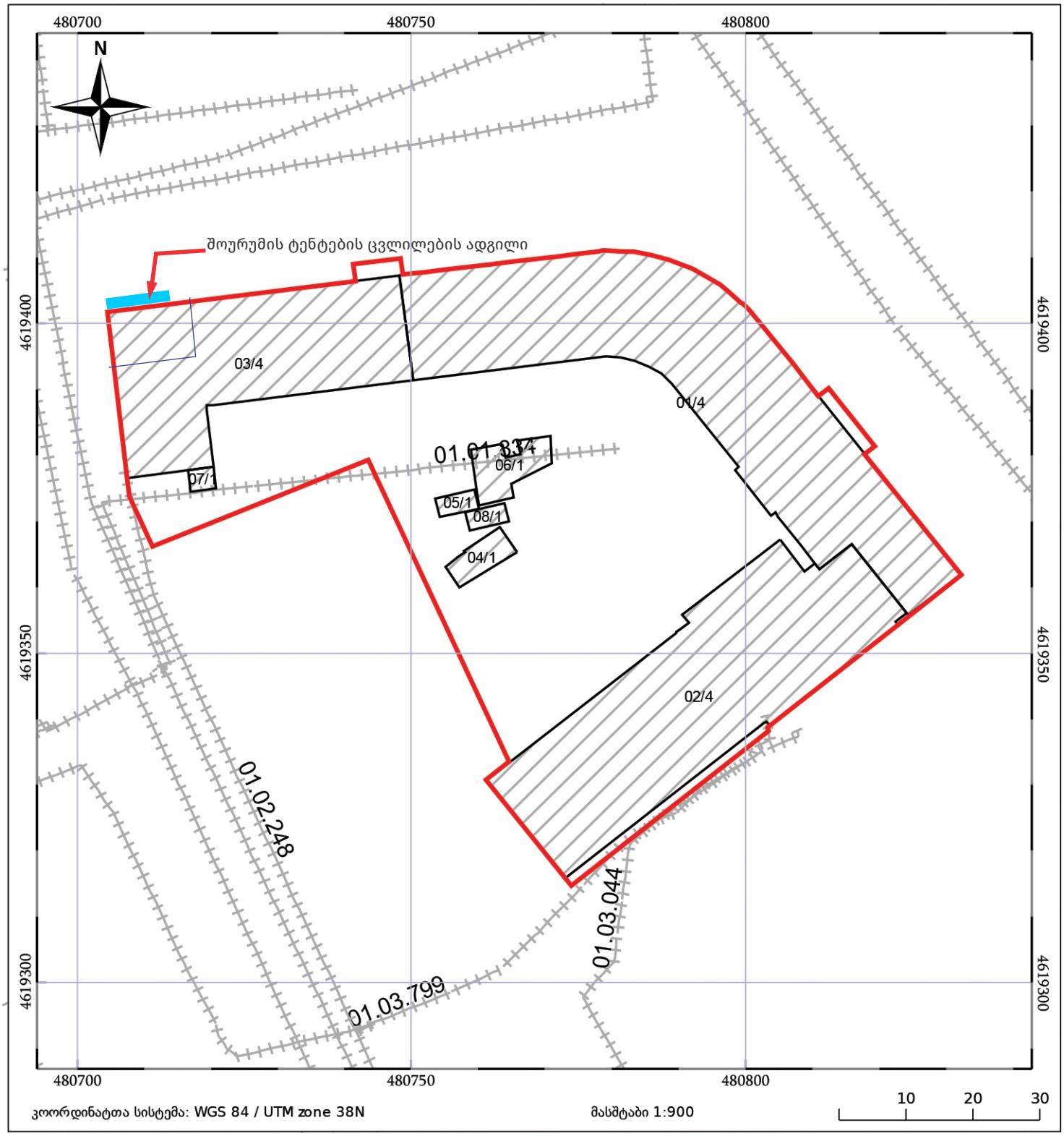

კოორდინატთა სისტემა: WGS 84 / UTM zone 38N

მასშტაბი 1:900

05/25 მშენებარე ნაგებობა

05/25 შენობა/ნაგებობა

ტყის ფონდი

ნაკვეთის საკადასტრო საზღვარი

ხაზობრივი ნაგებობა

ვალდებულება

ფასადის არსებული მდგომარეობა



ფასადი - ფოტომონტაჟი



ფასადი - ზომები
პეკინის ქ. 34

01 კიბის მოაჯირი
გამომწვარი 7მმ-იანი შუშის მოაჯირი (არსებული მეტალის მოაჯირის შუშით ჩანაცვლება)



საფეხურების კერამოგრანიტით მოპირკეთება

საყრდენი კედლების შელესვა

02 ტენტების ცვლილება
სწორი მართკუთხა გასაშლელი ტენტები იცვლება მრგვალი სტატიკური ტენტებით.
ზომები: სიგანე - 165სმ. სიმაღლე - 80სმ.
გადმოსვლა - 80სმ.

საკადასტრო გეგმა

საჯარო რეესტრის ეროვნული სააგენტო

საკადასტრო კოდი: **01.10.14.013.044**

განცხადების ნომერი: **882020241764**

მომზადების თარიღი: **16/05/2020**

ნაკვეთის დანიშნულება: **არასასოფლო სამეურნეო**

ფართობი: **6426 კვ.მ (WGS 84 / UTM zone 38N)**

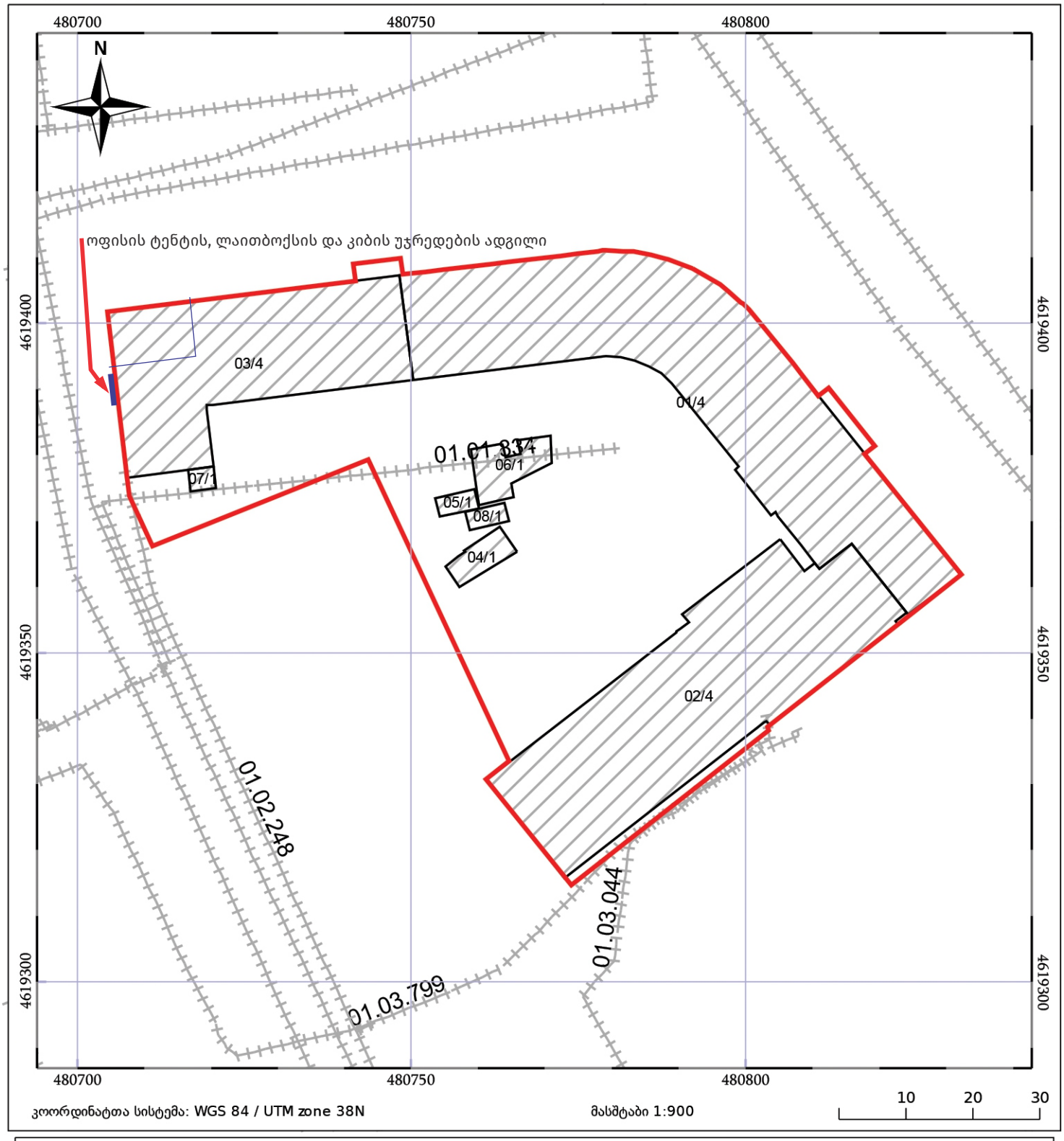

05/25 მშენებარე ნაგებობა

05/25 შენობა/ნაგებობა

ტყის ფონდი

ნაკვეთის საკადასტრო საზღვარი

ხაზობრივი ნაგებობა

ვალდებულება

ფასადის არსებული მდგომარეობა



ფასადი - ფოტომონტაჟი



ფასადი - ზომები

01 კიბის მოაჯირი
გამომწვარი 7 მმ-იანი შუშის მოაჯირი
(არსებული მეტალის მოაჯირის შუშით ჩანაცვლება)

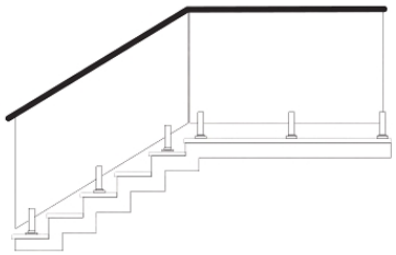

საფეხურების კერამოგრანიტით მოპირკეთება

რკინა ბეტონის კონსტრუქცია

02 სწორი მართკუთხა გასაშლელი ტენტი
ზომები: სიგანე- 425სმ. სიმაღლე 65სმ.
გადმოსვლა (გაშლა) - 120სმ.
მიწიდან დაშორება: 450სმ.

03 მნათი აბრა
ზომები: 50X50X8სმ.
მასალა: ალუკაბონდი, ორგმინა
კედლიდან გამოწევა: 8სმ.
მიწიდან დაშორება: 350სმ.





04 კარის ცვლილება თავისი ჩარჩოთი
მასალა: ალუმინი, შეღებილი შავად, მინაპაკეტჩასმული
ზომები: სიგანე - 170სმ, სიმაღლე 330სმ