DET 1
A 102

გენგეგმა
მ. 1:500

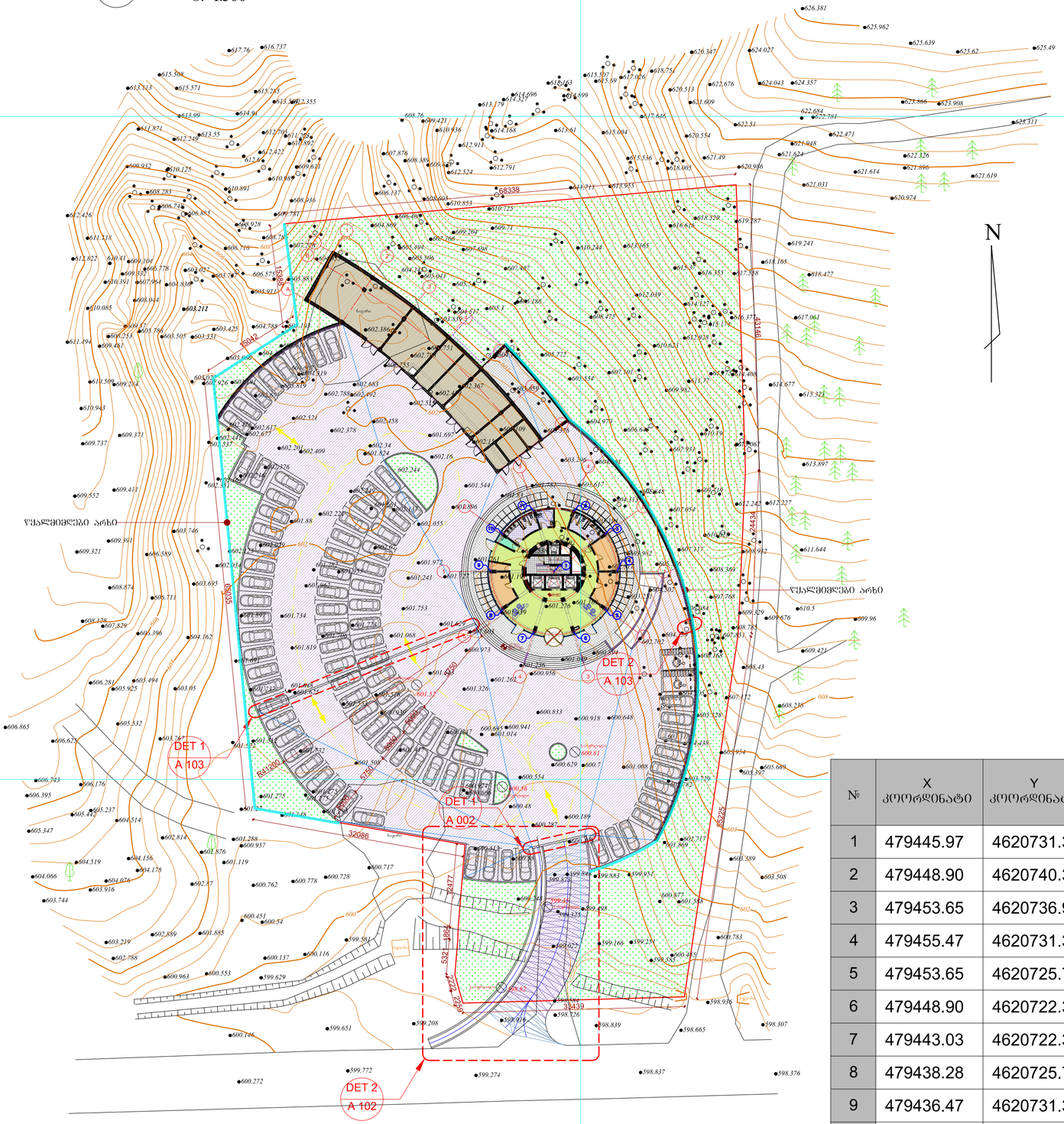

№	X კოორდინატი	Y კოორდინატი
1	479445.97	4620731.34
2	479448.90	4620740.38
3	479453.65	4620736.93
4	479455.47	4620731.34
5	479453.65	4620725.76
6	479448.90	4620722.31
7	479443.03	4620722.31
8	479438.28	4620725.76
9	479436.47	4620731.34
10	479438.28	4620736.93
11	479443.03	4620740.38

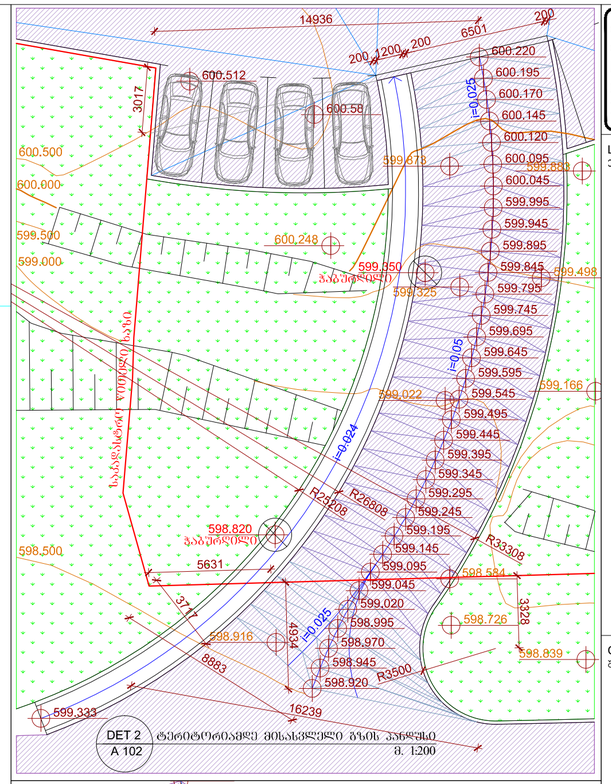

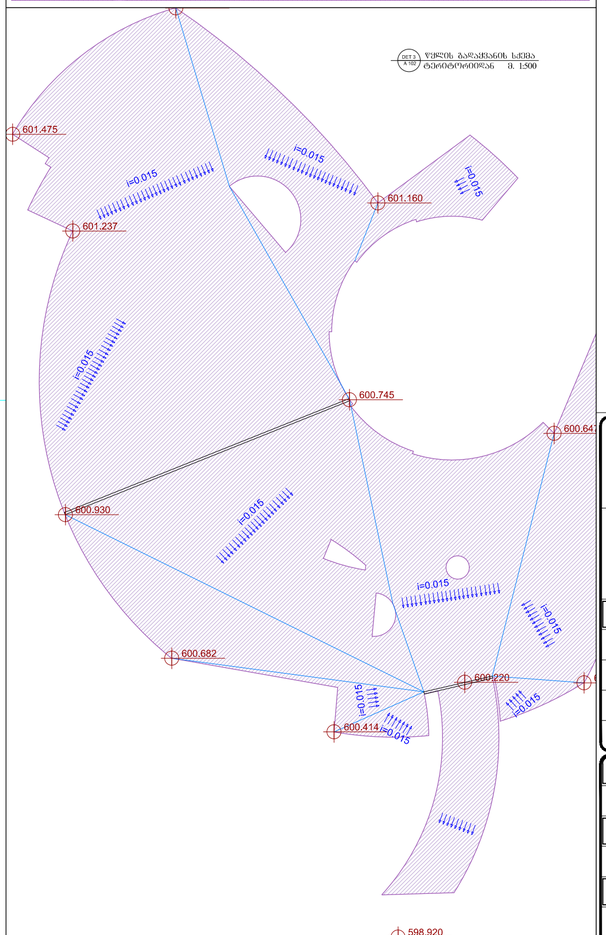

LEGEND:
ექსპლიკაცია:

GENERAL NOTES:
შენიშვნა:

GEORGIAN UNITED WATER SUPPLY COMPANY OFFICE BUILDING
საქართველოს გაერთიანებული წყალმომარაგების კომპანიის ადმინისტრაციული შენობა

საქართველოს არქიტექტორთა გაერთიანების წევრი ორგანიზაცია
Anna Politkovskaya str. 5, Tbilisi, Georgia
Tel: +995 32 2919060, E-mail: news@water.gov.ge

LLC "HAUSART PROJECT"
შპს "ჰაუსარტ პროექტი"
19 Gamrekeli str. Tbilisi, Georgia
Tel: +995 32 2377092, E-mail: hauseart@gmail.com

POSITION თანამდებობა	NAME სახელი	SIGNATURE ხელმოწერა
DIRECTOR დირექტორი	I. CHIRADZE ი.ჩირაძე	
ARCHITECT არქიტექტორი	D. GOGICHAISHVILI დ. გოგიჩაიშვილი	
DRAW BY შემსრულა	S. TABUKASHVILI ს. თაბუკაშვილი	
CHEKED BY შემოწმა	P. SAKHANBERIDZE პ. სახანბერიძე	

DATE თარიღი	DRAWING NAME: ნახაზის დასახელება:
31 Aug. 2013	MASTERPLAN, RAMP AND TERRITORY DRAIN გენგეგმა, ტერიტორიამდე მისასვლელი პანდუსი, ტერიტორიიდან წყლის გადაყვანის სქემა
SCALE მასშტაბი	
1:200, 1:500	

PAGE FORMAT ფორმატი	FILE NAME ფაილი	LAYOUT განრიგი
A 2	A 100 MASTERPLAN	A 102
STAGE სტადია	SHEET ფურცელი	SHEETS ფურცლები
W. D.	2	225