შენიშვნა: 0,00 ნიშნული შესაბამება
აბსოლიტური ნიშნულის 519,30-ს

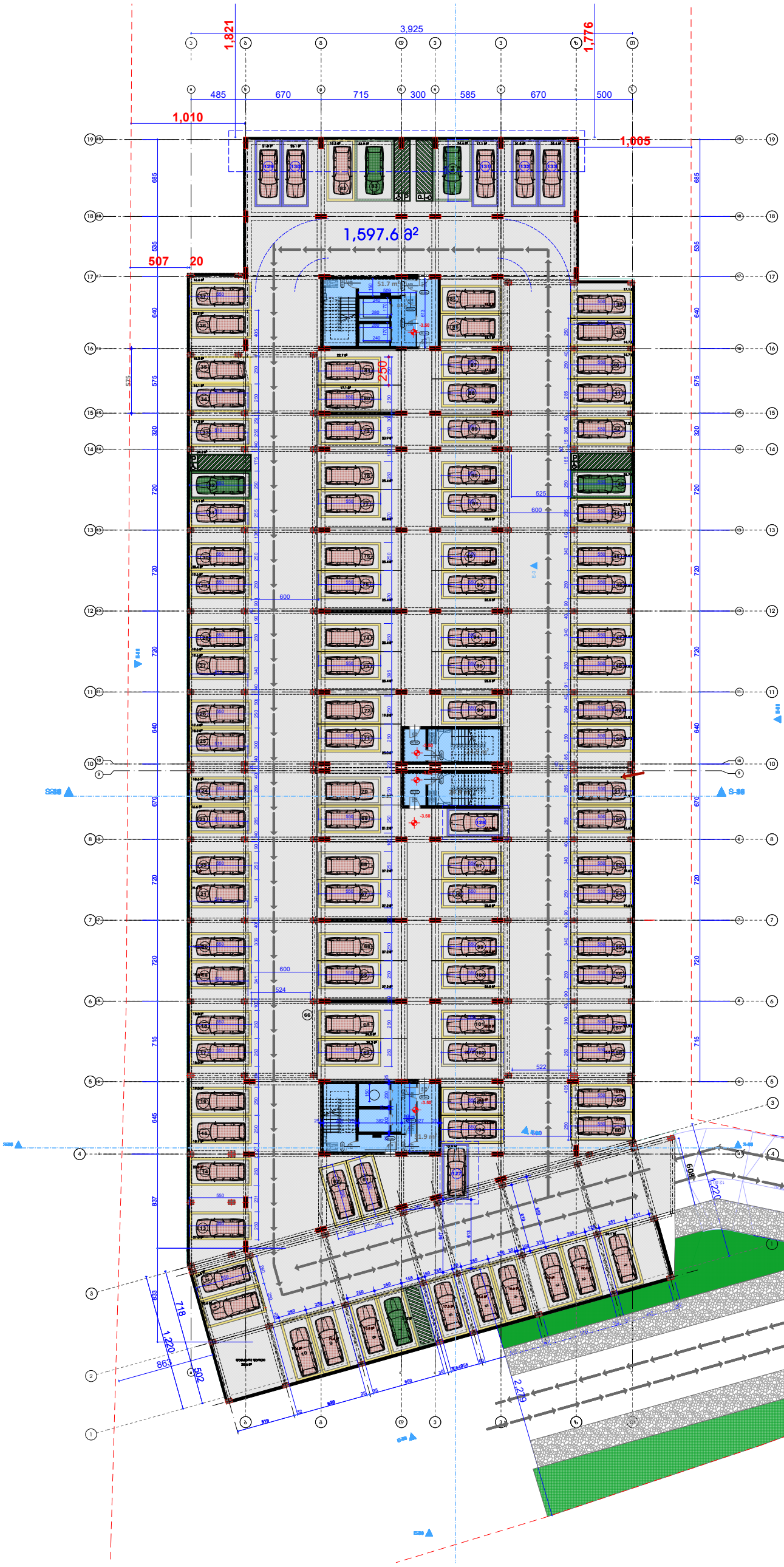

კორექტირებული არეალი

დაემატა ავტოსადგომები: №127;№128;№129;№130;№131;№132;№133

ავტოსადგომი	3,852.4 მ²
საწარმოებლო	133.4 მ²
ჯამი	4 003.8 მ²

+0.00 ნიშნული
ბეტონის კედელი
ბეტონის კედელი
საცრუფლი კოლონა
კარის ღიობმდებლობა

მრავალბინიანი საცხოვრებლო კომპლექსის

მისამართი: ქ.თბილისი, თბილისის საკრებულოს 3, მთაწმინდის მ.მთაწმინდის, ქ.თბილისის, საკრებულოს 2-ა და მე-3 მიზნობრივ ერთეულზე, მორიგი (ნაკვეთი 14:17:4)

საკადასტრო კოდი : 01.19.36.016.011

შემკვეთი

შ.პ.ს. "ულტრა პეროლეი"
საიდენტიფიკაციო კოდი: 404371411
მიმართული: ტარიელ ბასილაძისთვის

სიტუაციური სქემა

ტექნიკურ-ეკონომიკური მაჩვენებლები

* მიწის ნაკვეთის ზოგადად (მ²) – 7800.0
* საცხოვრებელი ზოგადად (მ²) –
* საოფისე ზოგადად (მ²) –
* კომერციული ზოგადად (მ²) –
* სასტუმროს ნაწილის ზოგადად (მ²) –
* საზაფხულო ზოგადად (მ²) –
* ქსნის ეროვნის და საპარკინგის ზოგადად (მ²) –
* ღია აუზის ზოგადად (მ²) –
* აუზის ზოგადად (მ²) –
* ღია აუზის ზოგადად (მ²) –
* ეზ ბაღის ზოგადად (მ²) –
* ეზ ბაღის ნაწილის ზოგადად (მ²) –
* ეზ ბაღის ნაწილის ზოგადად (მ²) –

შენიშვნა:

* ნახაზის ზომები მილიმეტრებში

შ.პ.ს. "ელ კონსალტინგ გრუპი"
L.T.D. "AR CONSULTING GROUP"
(404591964)

ცვლილების	ნომერი	ხელმოწერა

ნახაზის სახელი

შენობის ნომერი

ზომა	ფასადი
A1	
ფაზა	**ფურცელი №**

შენიშვნა: 0,00 ნიშნული შესაბამება
აბსოლიტური ნიშნულის 519,30-ს

კორექტირებული არეალი

დაემატა ავტოსადგომები : №132;№133;№134;№135 №137

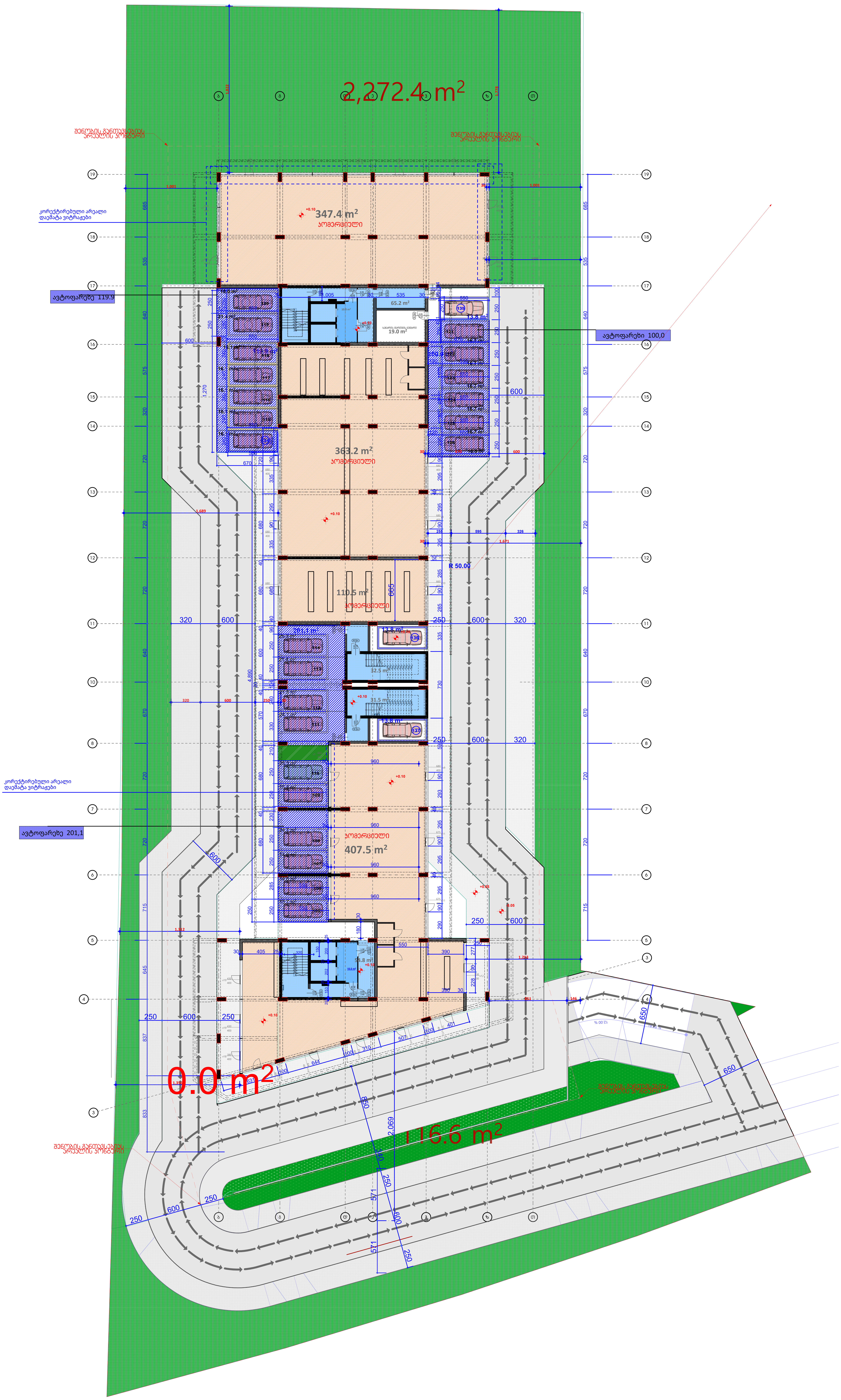

ინფორმაცია ფართის შესახებ:

კომერციული	1228,6 კვ.მ
სადარბაზო	204 კვ.მ
ავტოფარეხი	228,7 კვ.მ
ღია ავტოსადგომი	233,7 კვ.მ
ჯამი	1661,3 კვ.მ

+0.00 ნიშნული

ბლოკის კედელი

ბეტონის კედელი

საყრდენი კოლონა

1.00 / 2.20 90წთ კარის ცეცხლმედეგობა

მრავალბინიანი საცხოვრებელი კომპლექსი

მისამართი: ქ.თბილისი, დასახლება ვარკეთილი 3, მიკრო/რაიონი IV,მიმდებარედ, ქ.თბილისი, ვარკეთილი
2-სა და ვაზისუბნის საცხოვრებელ რაიონს შორის, (ნაკვეთი 14/174)

საკადასტრო კოდი : 01.19.36.016.011

დამკვეთი

შ.პ.ს. "ალტერ ბილდინგი"

საიდენტიფიკაციო კოდი: 406371411

დირექტორი: ტარიელ ბაბაჯანაშვილი

სიტუაციური სქემა

N

ტექნიკურ-ეკონომიკური მაჩვენებლები

* მიწის ნაკვეთის ფართობი (კვ.მ) – 7803.0
* საცხოვრებელი ფართობი (კვ.მ) –
* საოფისე ფართობი (კვ.მ) –
* კომერციული ფართობი (კვ.მ) –
* სასტუმროს ნომრების ფართობი (კვ.მ) –
* საზაფხულო ფართობი (კვ.მ) –
* კიბის უჯრედის და სადარბაზოს ფართობი (კვ.მ) –
* დამხმარე ფართობი (კვ.მ) –
* ავტოსადგომის ფართობი (კვ.მ) –
* ღია ავტოსადგომის ფართობი (კვ.მ) –
* კ1 განაშენიანების ფართობი (კვ.მ) –
* კ2 განაშენიანების ინტენსივობის ფართობი (კვ.მ) –
* კ3 გამწვანების ფართობი (კვ.მ) –

შენიშვნები:

* ნახაზი შესრულებულია სანტიმეტრებში

შ.პ.ს. "აერ კონსალტინგ გრუპი"

L.T.D. "AR CONSULTING GROUP"

(404591964)

თანამდებობა	გვარი	ხელმოწერა
დირექტორი	გ.ჯანიაშვილი	
მთ.არქიტექტორი	გ.ჯანიაშვილი	
პრ. თანაავტორი		

ნახაზის სახელი

ფურცლის ნომერი

ფორმატი A1	**მასშტაბი**
თარიღი	**რევიზია №**

შენიშვნა: 0,00 ნიშნული შესაბამება
აბსოლიტური ნიშნულის 519,30-ს

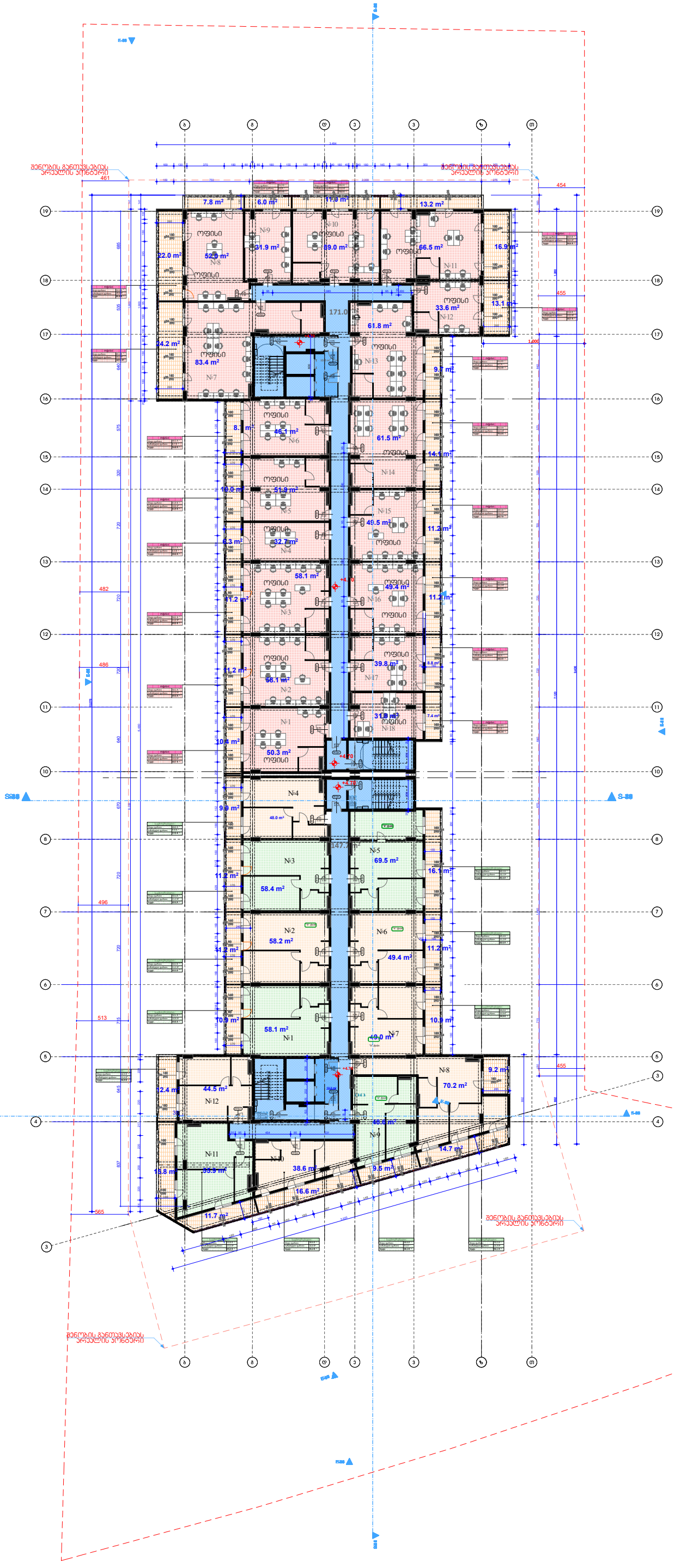
მენტეშის განთავსებისა
პროექტის ტერიტორია
S-SS
S-SS
S-SS

შენიშვნა: 0,00 ნიშნული შესაბამება
აბსოლიტური ნიშნულის 519,30-ს

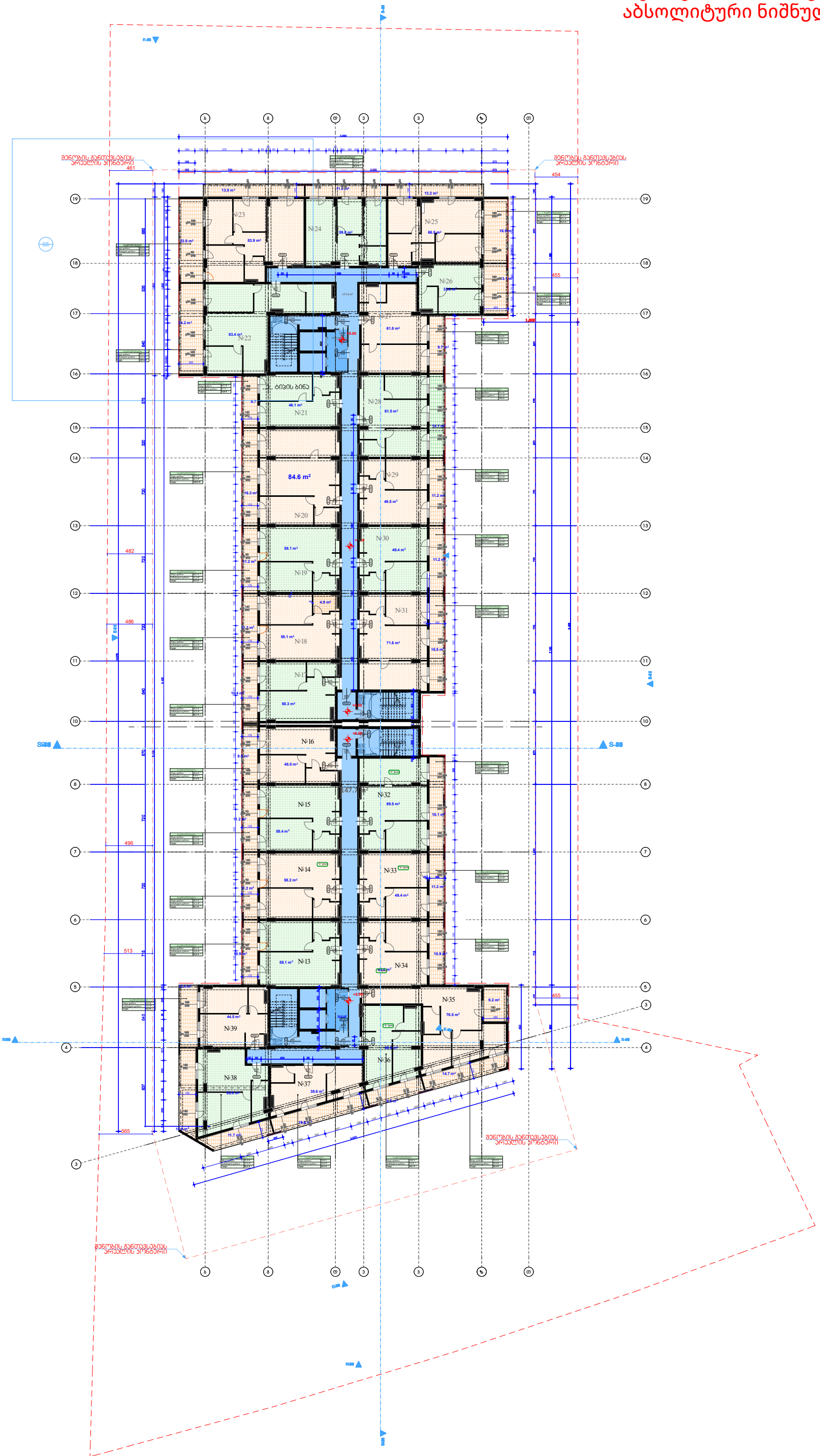

მრავალბინიანი საცხოვრებელი კომპლექსი

მრავალფენა კონსტრუქცია ტერასებზე პარკინგთან 3, მეტროსადგურთან N მიმდებარედ, ქ.თბილისი, პარკინგით
2-ა და 3ბ ბლოკების საცხოვრებელ რაიონში მორის, (ნაკვეთი 14/174)

საპროექტო პოზი : 01.19.36.016.011

დამკვეთი

შ.პ.ს. "ალტა პორტალი"
საიდენტიფიკაციო კოდი: 406371411
ფილიალის ან საიდ. ნომერი ბაბაყანაშვილი

სიტუაციური სქემა

ტექნიკურ-ეკონომიკური მაჩვენებლები
* მიწის ნაკვეთის ზაიმოზე (კვმ) – 78038
* საერთოდანური ზაიმოზე (კვმ) –
* საოუმზე ზაიმოზე (კვმ) –
* კომერციული ზაიმოზე (კვმ) –
* საბინაო ფონდის ზაიმოზე (კვმ) –
* საზაუმპრო ზაიმოზე (კვმ) –
* ქნების პოლიციის და სამკარაულოს ზაიმოზე (კვმ) –
* ზაუმხარე ზაიმოზე (კვმ) –
* ავტოსადგომების ზაიმოზე (კვმ) –
* ღია აბანოების ზაიმოზე (კვმ) –
* ქ1 ბანაკმშენებლობის ზაიმოზე (კვმ) –
* ქ2 ბანაკმშენებლობის მატერიალების ზაიმოზე (კვმ) –
* ქ3 ბაზრუანების ზაიმოზე (კვმ) –

შენიშვნები
* ნახაზის შესრულებულია სანტიმეტრებში

შ.პ.ს. "ეარ კონსალტინგ გრუპი"
L.T.D. "AR CONSULTING GROUP"
(404591964)

დასახელება	ზომა	ხელმოწერა

ნახაზის სახელი

შესრულის ნომერი

ფორმატი A1

მასშტაბი

ფაილი

რედაქცია №

ინფორმაცია ფარის შესახებ

+0.00 ნიშნული
ბეტონის კედელი
აგურის კედელი
საცრფენი კოლონა
კარის ღიობის/ფანჯრის ღიობი

შენიშვნა: 0,00 ნიშნული შესაბამება
აბსოლიტური ნიშნულის 519,30-ს

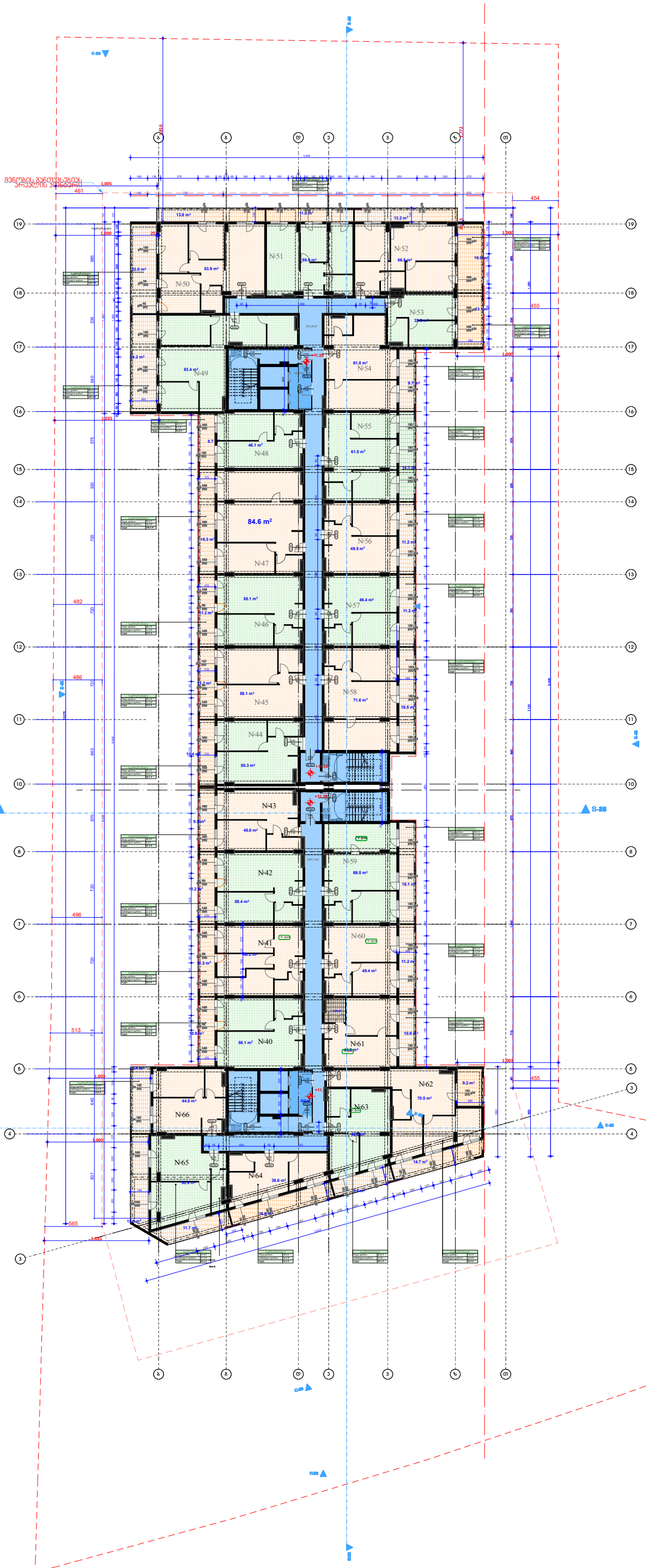

მრავალბინიანი
საცხოვრებლები
კომპლექსის

მშენებლობის ტექნიკური ზედამხედველობა განახორციელებს მ.პეტრიაშვილის ქუჩაზე, ტერიტორიაზე, მდებარე 2-ა და ლა ემოციონალ საცხოვრებელ რაიონში მორის (ნაკვეთი 14/174)

საპროექტო პორტი : 01.19.36.016.011

შემსრულებელი

შ.პ.ს. "ალტერა პორიზონტი"
საიდენტიფიკაციო კოდი: 406371411
მთავარი არქიტექტორი: ნანა ბასილაძე

სიტუაციური სქემა

ტექნიკურ-ეკონომიკური მაჩვენებლები
* მიწის ნაკვეთის ზოონების (კმ) – 7803.0
* საცხოვრებელი ზოონების (კმ) –
* საკომერც ზოონების (კმ) –
* კომპლექსური ზოონების (კმ) –
* საპარკინგე ზოონების (კმ) –
* საზოგადო ზოონების (კმ) –
* კმის ფარგლებში რა საწარმოებლო ზოონების (კმ) –
* რეაბილიტ ზოონების (კმ) –
* ავტომობილების ზოონების (კმ) –
* ლია ავტომობილების ზოონების (კმ) –
* ქ1 ბინათმშენებლობის ზოონების (კმ) –
* ქ2 ბინათმშენებლობის მოსახლეობის ზოონების (კმ) –
* ქ3 ბინრნაკეთის ზოონების (კმ) –

შენიშვნა:
* ნახაზი შესრულებულია სანიმუშოდ

შ.პ.ს. "ერ კონსალტინგ გრუპი"
L.T.D. "AR CONSULTING GROUP"
(404591964)

ცვლილება	ზომა	ხელმოწერა
რედაქტორი	შ.პატარაშვილი	
მთავარი არქიტექტორი	შ.პატარაშვილი	
გან. მენეჯერი		

ნახაზის სახელი

შენობის ნომერი

ფორმატი	მასშტაბი
A1	
თარიღი	ფურცლის №

შენიშვნა: 0,00 ნიშნული შესაბამება
აბსოლიტური ნიშნულის 519,30-ს

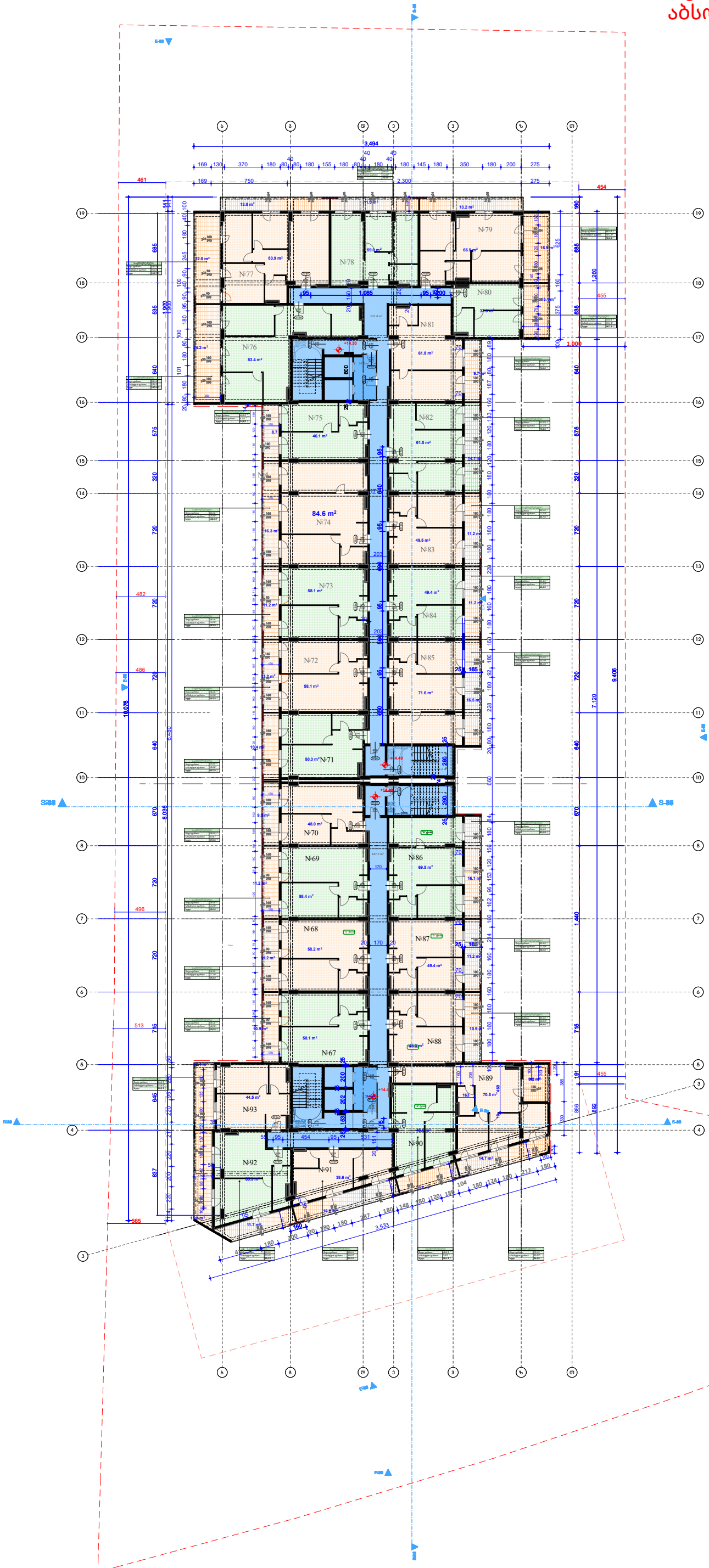

მრავალპროფილიანი
სახელოვნებო
კოლეჯი

მისამართი: ქ.თბილისი, წერაქვის მასივი კვარტალი 3, მიწაყოფილი N.მიწერებარედ, ქ.თბილისი, საქართველო
2-ა ლ ვეხისპირის სამხედრო რეგიონის მოწინა, (ნებართვა 14/174)

საკადასტრო კოდი : 01.19.36.016.011

შემსრულებელი

შ.პ.ს. "ელტა პროექტი"
საიდენტიფიკაციო კოდი: 406371411
რეგისტრირებული არქიტექტორი გიორგი ბასილაძე

სიტუაციური სქემა

ტექნიკურ-ეკონომიკური მაჩვენებლები

* მთლიანი ნაგებობის მოცულობა (კუბი) – 78010
* საერთო ნაგებობის ფართობა (კვმ) –
* საერთო ფართობა (კვმ) –
* პროექტირებული ფართობა (კვმ) –
* საჯარო ფართობის ფართობა (კვმ) –
* საკუთრების ფართობა (კვმ) –
* ძირითადი ფართობის და საერთაშორისო ფართობა (კვმ) –
* ზედმეტი ფართობა (კვმ) –
* ავტოსადგომების ფართობა (კვმ) –
* ეზოს ავტოსადგომების ფართობა (კვმ) –
* ქ1 ბინათმესაკუთრის ფართობა (კვმ) –
* ქ2 ბინათმესაკუთრის ფართობის ფართობა (კვმ) –
* ქ3 ბინათმესაკუთრის ფართობა (კვმ) –

შენიშვნები

* ნახაზის შემოწმებულია სანორმირებასთან

ინფორმაციული ფარის შესახებ:

+0.00 ნიშნული
ბეტონის კედელი
აგურის კედელი
საფრენი კოლონა
კარის ღიობი/შუშაბანდი

შ.პ.ს. "ელ ქონსალტინგ გრუპი"
L.T.D. "AR CONSULTING GROUP"
(404591964)

შესასრულებელი	ხელმოწერა	თარიღი
არქიტექტორი		
მშენებლობის ხელმძღვანელი		
კონსტრუქციული ნაწილის ხელმძღვანელი		

ნახაზის სახელი

შესრულების ნიშნული

ფორმატი	მასშტაბი
A1	
შარიერი	**ფურცლის №**

შენიშვნა: 0,00 ნიშნული შესაბამება
აბსოლიტური ნიშნულის 519,30-ს

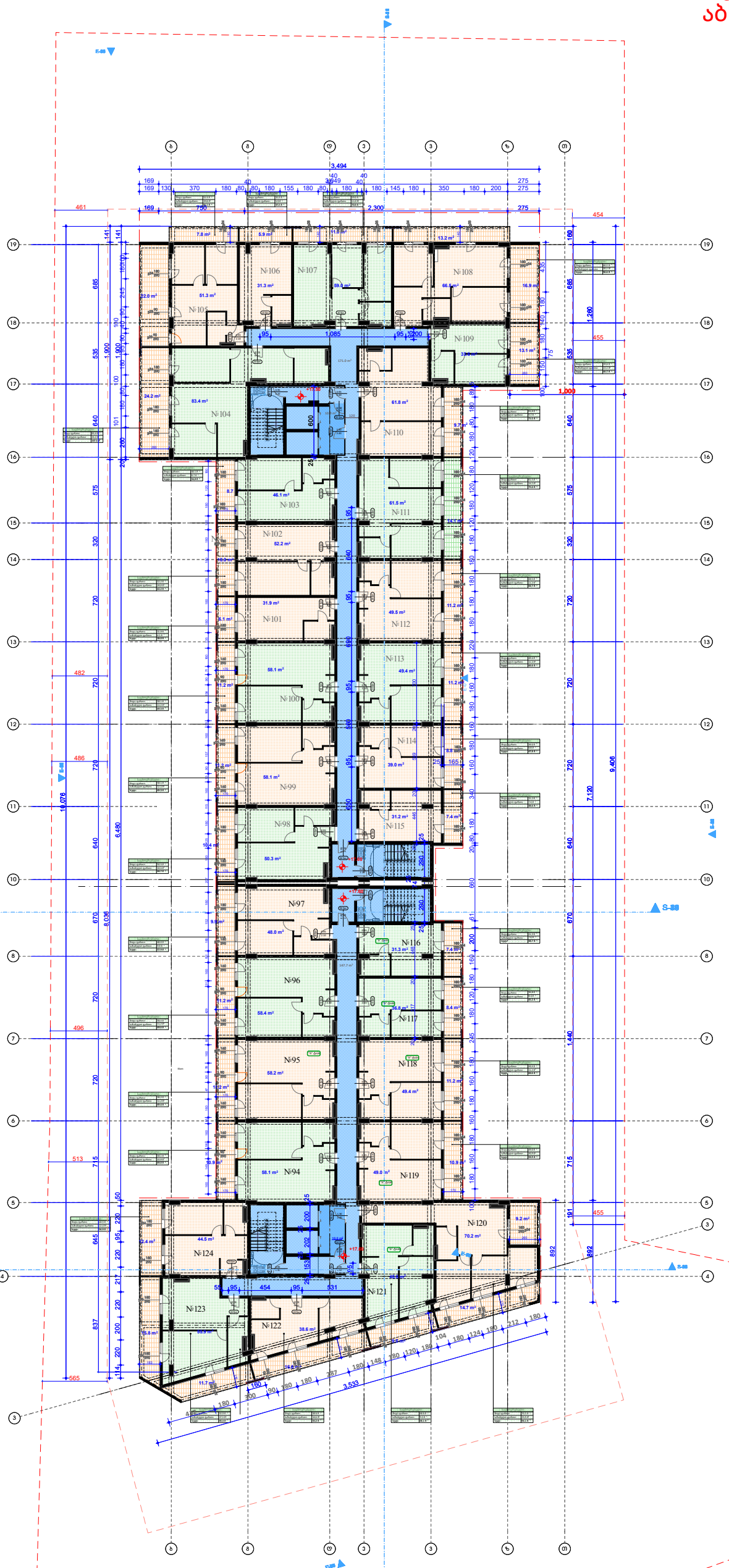

მრავალბინიანი
საცხოვრებელი
კომპლექსის

მრავალფენა კონსტრუქციის პარკეტიანი 3-ფენიანი ფიცრისგან ალმაფრისგან, ქიმიურად, პარკეტისთვის
2-ა ლე ეპოქსიანის საშუალებით ლაქირება მორება (ნაკეთი 14/174)

საკადასტრო კოდი : 01.19.36.016.011

მესაკუთრე
შ.პ.ს. "ალტა პროექტი"
საიდენტიფიკაციო კოდი: 406371411
რეპრეზენტის ტარიელ ბაბუაშვილი

სიტუაციური სქემა

ტექნიკური პარამეტრები ნაგებობებისა
* მიწის ნაკვეთის ფართობი (მ2) – 7803.0
* საქმიანობის ტიპი(ობა) (მ2) –
* საერთაშ ფართობი (მ2) –
* კონსტრუქციული ფართობი (მ2) –
* სამშენებლო ფრონტის ფართობი (მ2) –
* საჯარიშიული ფართობი (მ2) –
* კომის ქონების და სარაჯანაზო ფართობი (მ2) –
* რაციონალ ფართობი (მ2) –
* ავტოსადგომის ფართობი (მ2) –
* ღია ავტოსადგომის ფართობი (მ2) –
* კ1 ბინათშორისის ფართობი (მ2) –
* კ2 ბინათშორისის ფართობი (მ2) –
* კ3 ბინათშორისის ფართობი (მ2) –

შენიშვნები
* ნახაზის შესრულებულია სანიმუშოდ

შ.პ.ს. "ეარ კონსალტინგ გრუპი"
L.T.D. "AR CONSULTING GROUP"
(404591964)

დასახელება	ზომა	ხელმოწერა
რედაქტორი		
მთ.არქიტექტორი		
პროექტის ხელმძღვანელი		

ნახაზის სახელი

შენობის ნომერი

ფორმატი	მასშტაბი
A1	
თარიღი	**ფურცლის №**

შენიშვნა: 0,00 ნიშნული შესაბამება
აბსოლიტური ნიშნულის 519,30-ს

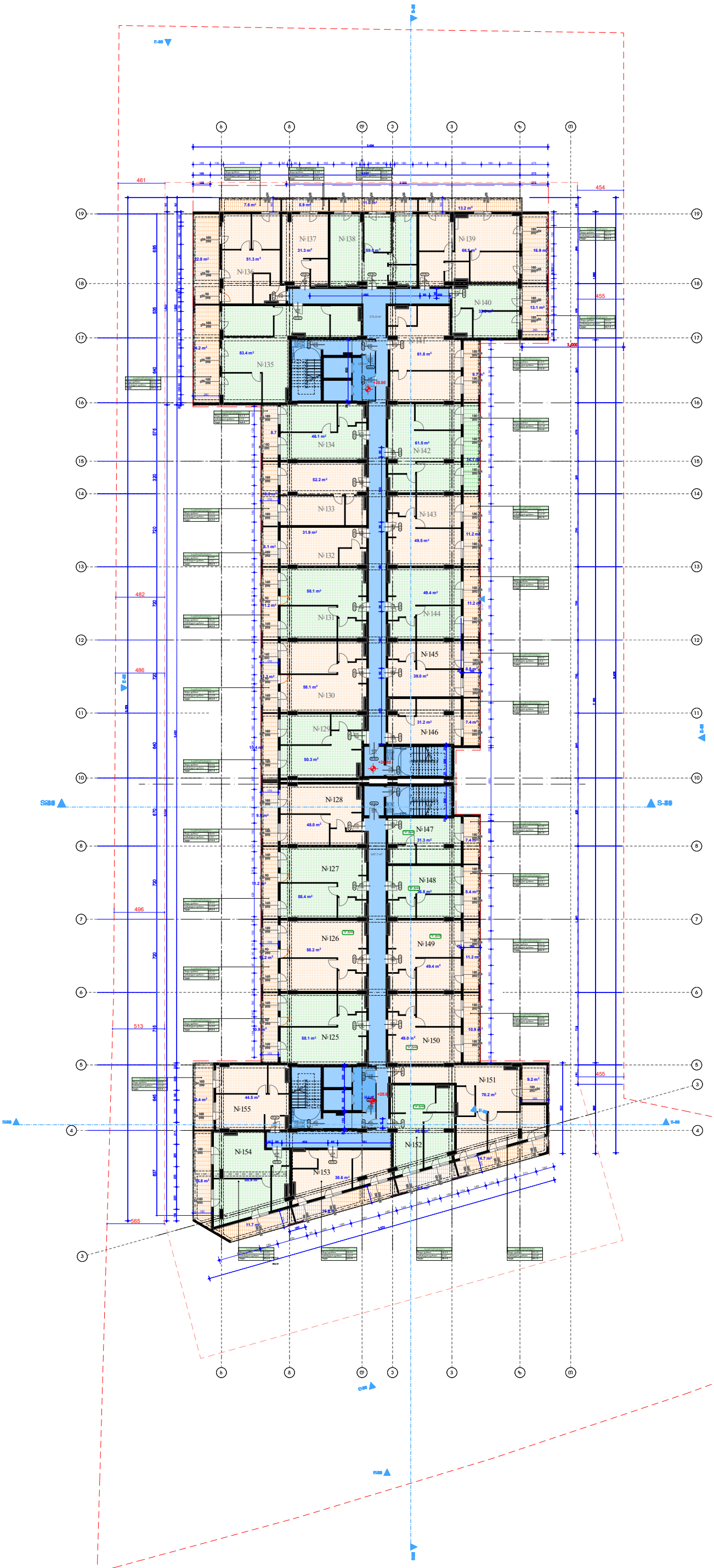

მრავალბინიანი
საცხოვრებელი
კომპლექსი

მისამართი: ქ.თბილისი, წერაქვის პირველივლი 3, მიკრორაიონი IV,მიმდებარედ, ქ.თბილისის, პირველივლის 2-ა და 3ა ბზისპირის სამხრეთით ნაკვეთზე მრავალ. (ნაკვეთი 14/174)

საკადასტრო კოდი : 01.19.36.016.011

შემკვეთი

შ.პ.ს. "ალტა პლიუსი"
საიდენტიფიკაციო კოდი: 406371411
მისამართი: ქ.თბილისი, გ.ასათიანის

სიტუაციური სქემა

ტექნიკურ-ეკონომიკური მაჩვენებლები
* მიწის ნაკვეთის ზედაპირის (მ2) – 7803.0
* საქმიანობის ზედაპირი (მ2) –
* საერთაშ ზედაპირი (მ2) –
* კომერციული ზედაპირი (მ2) –
* სანტექნიკის ნორმატივის ზედაპირი (მ2) –
* საპარკინგე ზედაპირი (მ2) –
* ქმნილ ლანდშაფტის და საპარკინგის ზედაპირი (მ2) –
* ნაგებობის ზედაპირი (მ2) –
* ავტომობილების ზედაპირი (მ2) –
* ღია ავტომობილების ზედაპირი (მ2) –
* ქ1 მანიპულაციის ზედაპირი (მ2) –
* ქ2 მანიპულაციის ობიექტების ზედაპირი (მ2) –
* ქ3 მანიპულაციის ზედაპირი (მ2) –

შენიშვნები
* ნახაზი შესრულებულია სანორმატივო

შ.პ.ს. "ეარ კონსალტინგ გრუპი"
L.T.D. "AR CONSULTING GROUP"
(404591964)

დასახელება	ზომა	ხელმოწერა
არქიტექტორი		
პროექტის ხელმძღვანელი		
კონსტრუქციების ხელმძღვანელი		
კონსტრუქციების ხელმძღვანელი		
კონსტრუქციების

შენიშვნა: 0,00 ნიშნული შესაბამება
აბსოლიტური ნიშნულის 519,30-ს

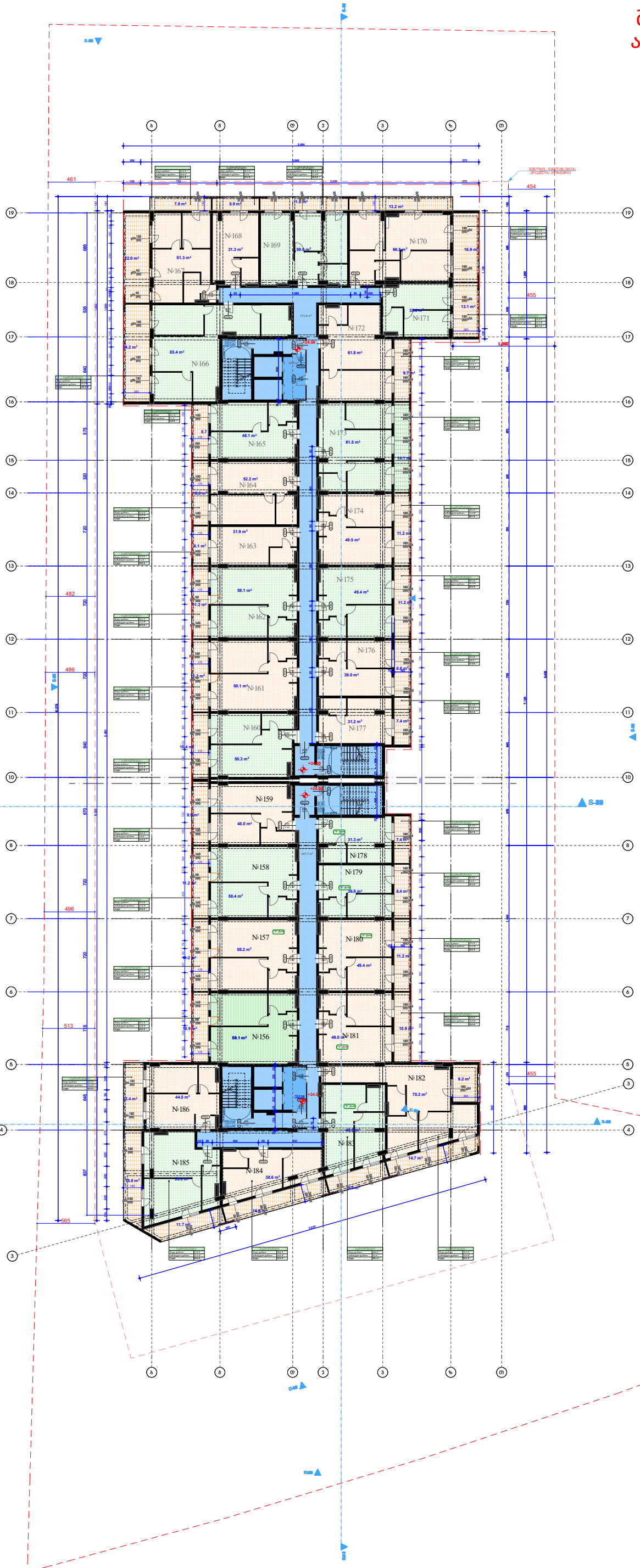

ინფორმაცია ფარის შესახებ:	
+0.00 ნიშნული	
ბეტონის კედელი	
ბეტონის კედელი	
საფრენი კოლონა	
კარის ღიობი/ფანჯრის ღიობი	

მრავალბინიანი
საცხოვრებელი
კომპლექსის

მრავალბინიანი საცხოვრებელი კომპლექსის მშენებლობა/რეკონსტრუქცია, ქ.თბილისი, ვარკეთილი
2-ა და 3ა ხაზებს შორის, საზღვარგარეთ ტერიტორია მიწის ნაკვეთი (ნაკვეთი 14/174)

საკადასტრო კოდი : 01.19.36.016.011

მშენებელი

შ.პ.ს. "ალტა პლიუსი"
საიდენტიფიკაციო კოდი: 406371411
რეპრეზენტაციის ტერიტორიის განსაზღვრული

სიტუაციური სქემა

ტექნიკურ-ეკონომიკური მაჩვენებლები

* მიწის ნაკვეთის ზედაპირი (კვმ) – 7803.0
* საერთო-საცხოვრებლის ზედაპირი (კვმ) –
* საოფისე ზედაპირი (კვმ) –
* კომერციული ზედაპირი (კვმ) –
* საბინაო ფონდის ზედაპირი (კვმ) –
* საპარკინგე ზედაპირი (კვმ) –
* ტერიტორიის და საერთაშორისო ზედაპირი (კვმ) –
* ზედმიწევნილ ზედაპირი (კვმ) –
* ავტომობილების ზედაპირი (კვმ) –
* ღია ავტოსადგომის ზედაპირი (კვმ) –
* ქ1 ბინათმესაკუთრის ოთხსართიანის ზედაპირი (კვმ) –
* ქ2 ბინათმესაკუთრის ოთხსართიანის ზედაპირი (კვმ) –
* ქ3 ბინათმესაკუთრის ზედაპირი (კვმ) –

შენიშვნები

* ნახაზის შესრულებულია სანიმუშოდ

შ.პ.ს. "ეარ კონსალტინგ გრუპი"
L.T.D. "AR CONSULTING GROUP"
(404591964)

დასახელება	ზომა	ხელმოწერა
არქიტექტორი		
მენეჯმენტორი		
კონსტრუქტორი		

ნახაზის სახელი

შესრულების ნიშნული

ფორმატი	მასშტაბი
A1	
თარიღი	**ნახაზის №**

შენიშვნა: 0,00 ნიშნული შესაბამება
აბსოლიტური ნიშნულის 519,30-ს

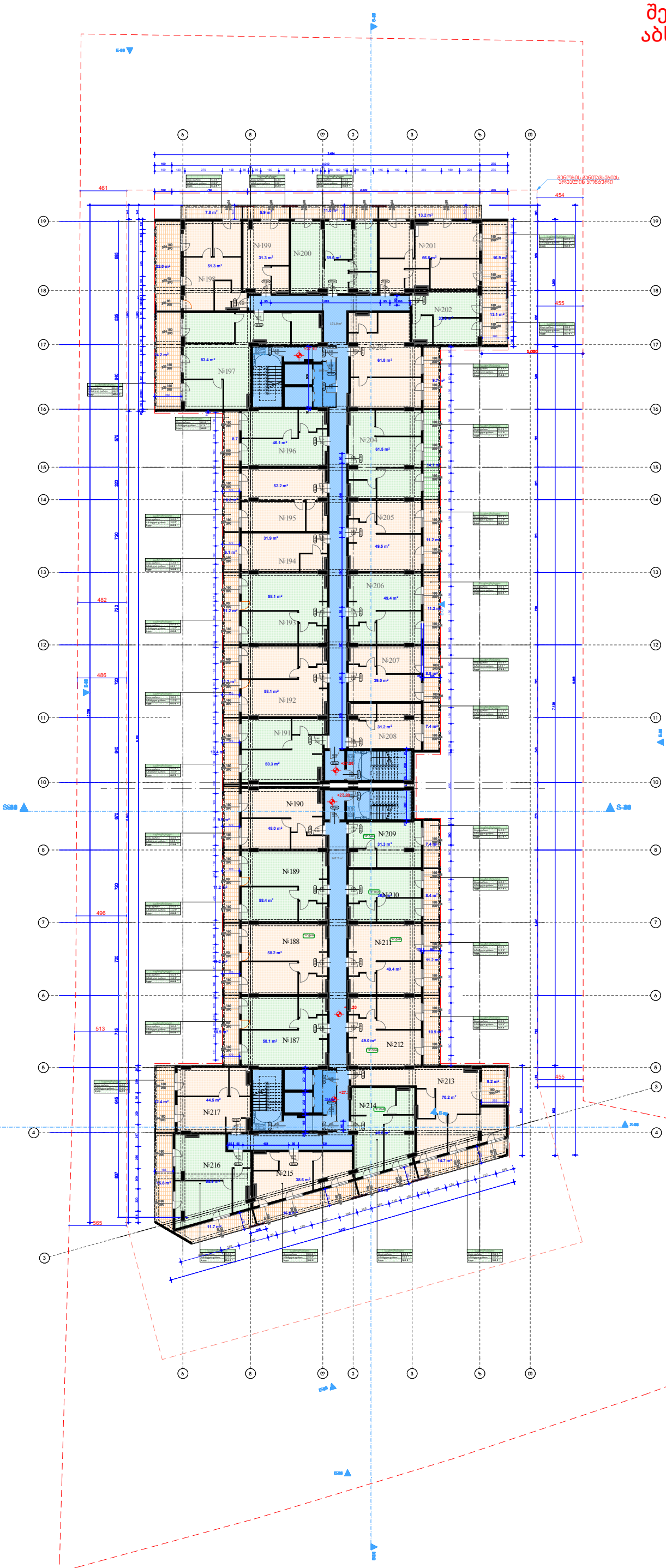

მრავალბინიანი საცხოვრებლის კომპლექსი

მისამართი: ქ.თბილისი, ნაძალადევის მუნიციპალიტეტის მიწარმოებლობის ს.მიდლეფარდენ, ქ.თბილისის, მუნიციპალიტეტი
2-ა ლოკალური სამოთხელობრივ ტერიტორია მორის, (ნაკვეთი 14:17:4)

საკადასტრო კოდი : 01.19.36.016.011

შემკვეთი

შ.პ.ს. "ალტა პლატინა"
საიდენტიფიკაციო კოდი: 406371411
მისამართი: ქ.თბილისი, გალაქტიონ ტაბიძის ქუჩა №1

სიტუაციური სქემა

ტექნიკურ-ეკონომიკური მაჩვენებლები
* მიწის ნაკვეთის ზედაპირი (კვმ) – 7865.0
* საცხოვრებელი ზედაპირი (კვმ) –
* საერთო ზედაპირი (კვმ) –
* კომერციული ზედაპირი (კვმ) –
* სამეზობლო ნორმატივი ზედაპირი (კვმ) –
* საზაფხულო ზედაპირი (კვმ) –
* ბინების ვიწრული და საძალაბაზე ზედაპირი (კვმ) –
* ჩამხმარე ზედაპირი (კვმ) –
* ავტოსადგომი ზედაპირი (კვმ) –
* ღია ავტოსადგომის ზედაპირი (კვმ) –
* ქ1 ბინათმესაკუთრის ზედაპირი (კვმ) –
* ქ2 ბინათმესაკუთრის ტერიტორიის ზედაპირი (კვმ) –
* ქ3 ბინათმესაკუთრის ზედაპირი (კვმ) –

შენიშვნა:
* ნახაზის ზომირებები მოცემულია სანტიმეტრებში

შ.პ.ს. "ერ კონსალტინგ გრუპი"
L.T.D. "AR CONSULTING GROUP"
(404591964)

ცვლილების	ფასი	ხელმოწერა
რედაქტორი		
მთ.არქიტექტორი		
პრ. ხელმძღვანელი		

ნახაზის სახელი

შესრულის ნომერი

ფორმატი	ფასების
A1	
ფასი	**ფურცელი №**

შენიშვნა: 0,00 ნიშნული შესაბამება
აბსოლიტური ნიშნულის 519,30-ს

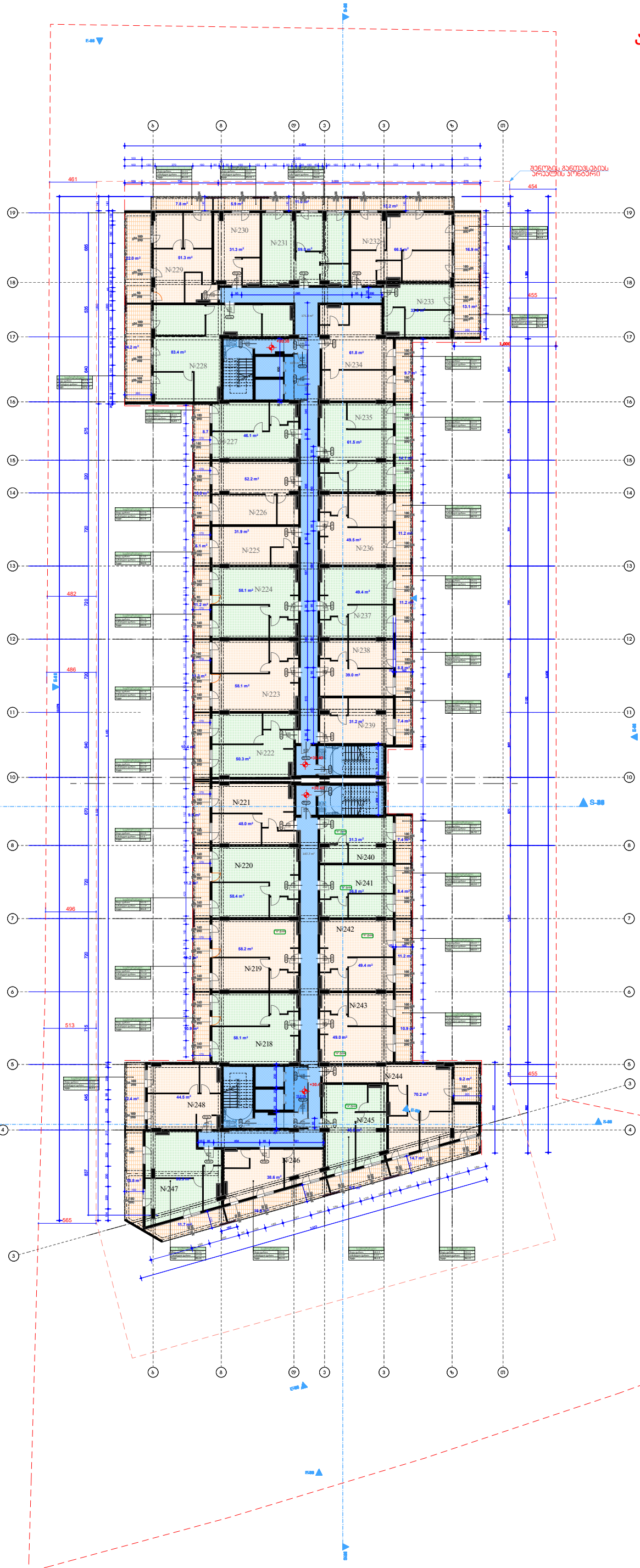

მრავალბინიანი საცხოვრებელი კომპლექსი

მრავალფუნქციური კომპლექსის მშენებლობა, მათ შორის ბინათმესაკუთრეთა ავტოსადგომით, კომერციული დანიშნულების ფართებით და ინფრასტრუქტურის ობიექტებით

საკადასტრო კოდი : 01.19.36.016.011

შემკვეთი

შ.პ.ს. "ელტა ჰილზი"

საიდენტიფიკაციო კოდი: 406371411

ინდივიდუალური საპროექტო ნომერი

ტექნიკური-ეკონომიკური მაჩვენებლები

* მიწის ნაკვეთის ზედაპირის (მ2) – 7803.0
* საცხოვრებელი ზედაპირი (მ2) –
* საერთო ზედაპირი (მ2) –
* კომერციული ზედაპირი (მ2) –
* საჯარო ზედაპირი (მ2) –
* საჯარო ზედაპირის ზედაპირი (მ2) –
* ბინების რაოდენობა –
* ავტოსადგომის ზედაპირი (მ2) –
* ღია ავტოსადგომების ზედაპირი (მ2) –
* ეზოს ზედაპირის ზედაპირი (მ2) –
* ა1 ბინათმესაკუთრის ზედაპირი (მ2) –
* ა2 ბინათმესაკუთრის ობიექტის ზედაპირი (მ2) –
* ა3 ბინათმესაკუთრის ზედაპირი (მ2) –

შენიშვნები

* ნახაზი შემოწმებულია სანებართვოდ

შ.პ.ს. "ეარ კონსალტინგ გრუპი"

L.T.D. "AR CONSULTING GROUP"

(404691964)

დასახელება	ზომა	ხელმოწერა
არქიტექტორი		
მრჩეველი არქიტექტორი		
კონსტრუქციული		

ნახაზის სახელი

შრომის ნორმები

ფორმატი	ნახაზის
A1	
თარიღი	ფურცლის №

შენიშვნა: 0,00 ნიშნული შესაბამება აბსოლიტური ნიშნულის 519,30-ს



ინფორმაცია ფართის შესახებ:

+0.00 ნიშნული
ბლოკის კედელი
ბეტონის კედელი
საყრდენი კოლონა
კარის ცეცხლმედეგობა

მრავალბინიანი საცხოვრებელი კომპლექსი

მისამართი: ქ.თბილისი, დასახლება ვარკეთილი 3, მიკრო/რაიონი IV,მიმდებარედ, ქ.თბილისი, ვარკეთილი 2-სა და ვაზისუბნის საცხოვრებელ რაიონს შორის, (ნაკვეთი 14/174)

საკადასტრო კოდი : 01.19.36.016.011

დამკვეთი

შ.პ.ს. "ალტერ ბილდინგი"
საიდენტიფიკაციო კოდი: 406371411
დირექტორი: ტარიელ ბაბაჯანაშვილი

სიტუაციური სქემა

ტექნიკურ-ეკონომიკური მაჩვენებლები
* მიწის ნაკვეთის ფართობი (კვ.მ) – 7803.0
* საცხოვრებელი ფართობი (კვ.მ) –
* საოფისე ფართობი (კვ.მ) –
* კომერციული ფართობი (კვ.მ) –
* სასტუმროს ნომრების ფართობი (კვ.მ) –
* საზაფხულო ფართობი (კვ.მ) –
* კიბის უჯრედის და სადარბაზოს ფართობი (კვ.მ) –
* დამხმარე ფართობი (კვ.მ) –
* ავტოსადგომის ფართობი (კვ.მ) –
* ღია ავტოსადგომის ფართობი (კვ.მ) –
* კ1 განაშენიანების ფართობი (კვ.მ) –
* კ2 განაშენიანების ინტენსივობის ფართობი (კვ.მ) –
* კ3 გამწვანების ფართობი (კვ.მ) –

შენიშვნები:
* ნახაზი შესრულებულია სანტიმეტრებში

შ.პ.ს. "ეარ კონსალტინგ გრუპი"
L.T.D. "AR CONSULTING GROUP"
(404591964)

თანამდებობა	გვარი	ხელმოწერა
დირექტორი	ბ.ჯანიაშვილი	
მთ.არქიტექტორი	ბ.ჯანიაშვილი	
არ. თანაავტორი		

ნახაზის სახელი

ფურცლის ნომერი

ფორმატი	მასშტაბი
A1	
თარიღი	**რევიზია №**

შენიშვნა: 0,00 ნიშნული შესაბამება
აბსოლიტური ნიშნულის 519,30-ს

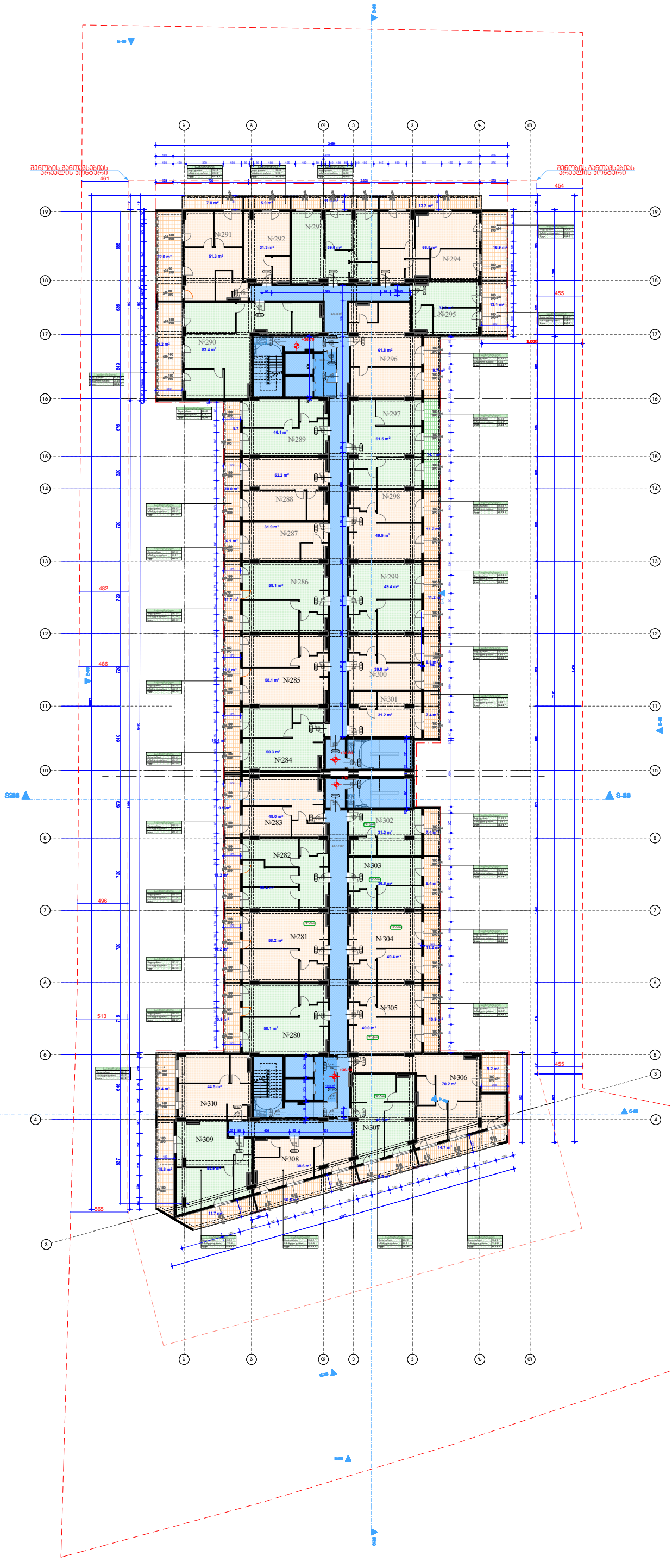

მრავალბინიანი საცხოვრებელი კომპლექსი

მრავალფენა კონსტრუქციის ტიპიური პარკინგების 3, მთავრ(ფილიონი N.მთვრებელიდან, კონსტრუქციის, პარკინგისთვის)
2-ა ან ეზო ბეზისანის საცხ(ფენებში რეიონის მორის, (ნაკვეთი 14/174)

საპროექტო კოდი : 01.19.36.016.011

დამკვეთი

შ.პ.ს. "ალტა პორტალი"
საიდენტიფიკაციო კოდი: 406371411
ფილიალის ან საიტის საკონტაქტო

სიტუაციური სქემა

ტექნიკურ-ეკონომიკური მაჩვენებლები

* მიწის ნაკვეთის ზოგადი (კვმ) – 7803.0
* საერთო(ნაგებობის ზოგადი (კვმ) –
* საკუთრება ზოგადი (კვმ) –
* კონტროლირებული ზოგადი (კვმ) –
* საბინაშენობის ნორმატიული ზოგადი (კვმ) –
* საინვესტიციო ზოგადი (კვმ) –
* ქონის ეკონომიკის და საპარკინგის ზოგადი (კვმ) –
* ნაკრძალი ზოგადი (კვმ) –
* ავტომაგისტრალის ზოგადი (კვმ) –
* ღია აპარტამენტის ზოგადი (კვმ) –
* კ1 ბინათმშენებლობის ზოგადი (კვმ) –
* კ2 ბინათმშენებლობის ობიექტის ზოგადი (კვმ) –
* კ3 ბინაშენობის ზოგადი (კვმ) –

შენიშვნები

* ნახაზზე შესრულებული საინჟინრო

შ.პ.ს. "AR CONSULTING GROUP"
L.T.D. "AR CONSULTING GROUP"
(404591964)

დასახელება	ზომა	ხელმოწერა
არქიტექტორი	შ.პ.ს.ალტა პორტალი	
მთ.არქიტექტორი	შ.პ.ს.ალტა პორტალი	
კონ. მენეჯერი		

ნახაზის სახელი

შენობის ნომერი

ფორმატი	მასშტაბი
A1	
თარიღი	**ფურცლის №**

ინფორმაცია ფარის შესახებ

+0.00 ნიშნული
ბეტონის კედელი
აგურის კედელი
საყრდენი კოლონა
კარის ღიობის/შეღებვა