გენ-გეგმა
მ 1:500

ექსპლიკაცია:

1. საპროექტო შენობა
2. შენობა შეთანხმების პროცესში (AR11086724)
3. გამწვანება
4. ღია ავტოსადგომი

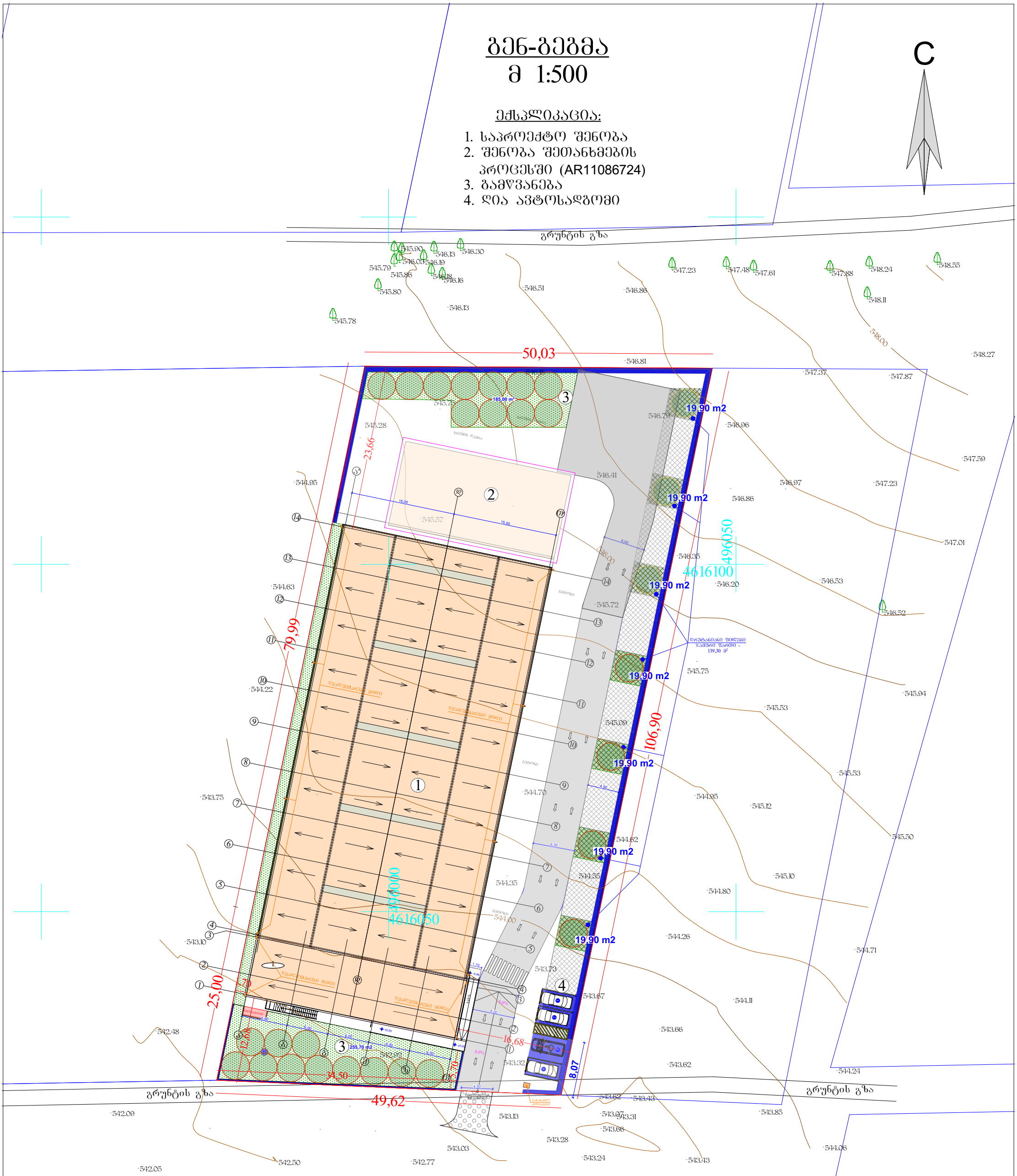

მისამართი: დ. ბაქრაძე, № 6	შპს MR		მისამართი: ქალაქი თბილისი, სოფელი დიდი ლილო ს/კ 01.81.08.339.348			
			პროექტის სახელწოდება: ლითონის ნაკეთობების საამქრო			
არქიტექტორი		მ. როსტომაშვილი	ნახაზის სახელწოდება: გენ-გეგმა			
დამკვეთი		მ. ნაჭყებია ლ. კიკანიძეიშვილი	ფურცელი	რაოდენობა	მასშტაბი	თარიღი 2025 წ.

გენ-გეგმა მ 1:300

მისაწვდომი სვლა გეზი

ექსპლიკაცია:

1. საპროექტო შენობა
2. შენობა შეთანხმების პროცესში (AR11086724)
3. გამწვანება
4. ღია ავტოსადგომი



მისამართი: დ. ბაქრაძე, № 6		შპს **MR**	მისამართი: ქალაქი თბილისი, სოფელი დიდი ლილო ს/კ 01.81.08.339.348			
			პროექტის სახელწოდება: ლითონის ნაკეთობების საამქრო			
არქიტექტორი		მ. როსტომაშვილი	ნახაზის სახელწოდება: გენ-გეგმა			
დამკვეთი		მ. ნაჭყებია ლ. კიკაჩეიშვილი	ფურცელი	რაოდენობა	მასშტაბი მ:1.300	თარიღი 2025 წ.

მიწის ნაკვეთის ტოპოგრაფიული აზომვითი ნახაზი

ქალაქი თბილისი, სოფელი დიდი ლილო ს/კ. 01.81.08.339.348

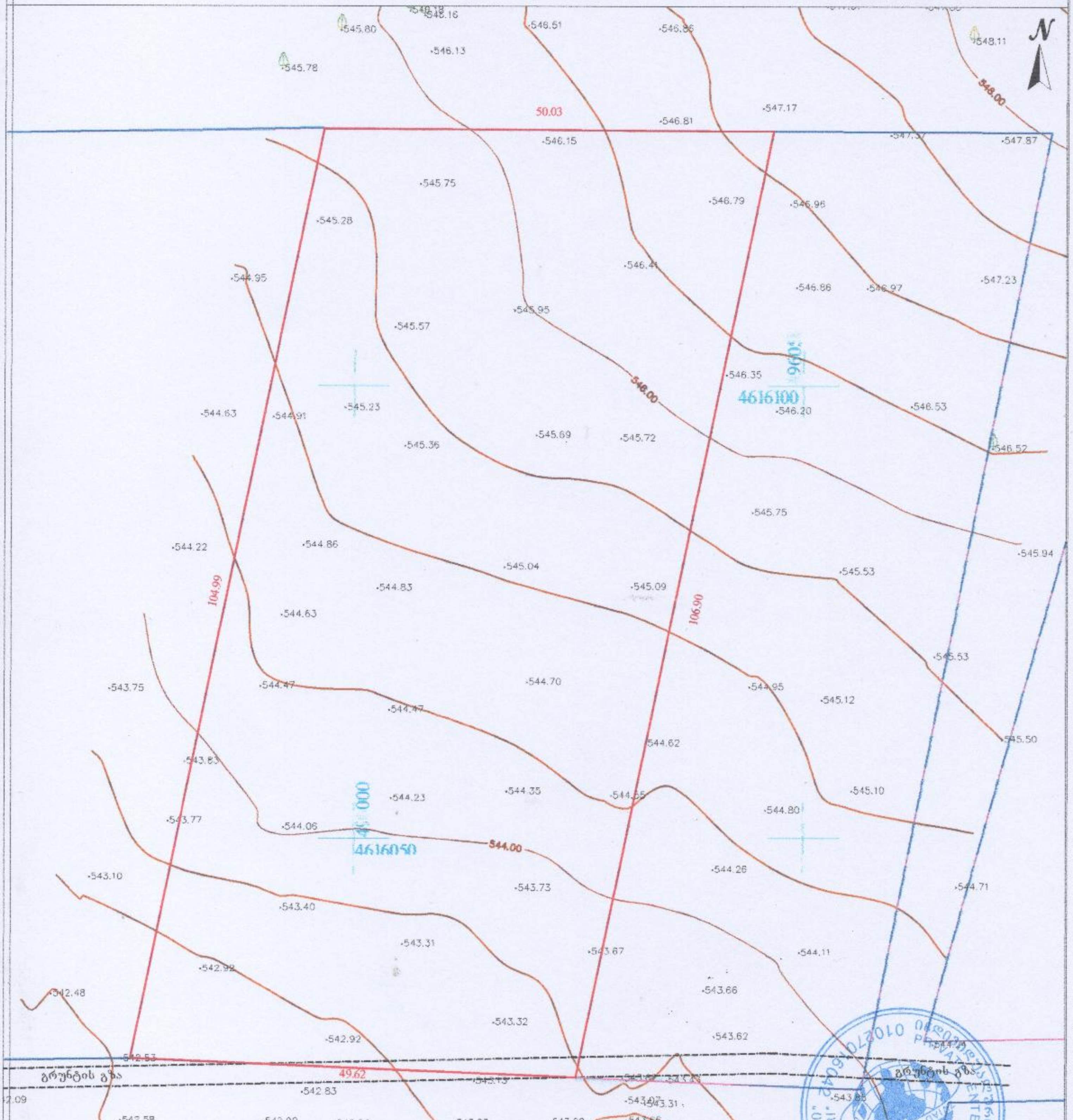

შენიშვნა: ტოპოგრაფიულ ნახაზზე ხაზოვანი ნაგებობები დატანილია რეგისტირებული მონაცემებიდან

პირობითი აღნიშვნები	შენიშვნა: მიწის სამუშაოები შეათანხმეთ კომუნიკაციის წარმომადგენლებთან						პროექცია UTM 38N საკოორდინატო სისტემა WGS 84		შპს „ზვიად წიკლაური" ს/ნ 01027016042 თბილისი, აწყურის ქუჩა №30 +995 514-44-11-41 Email: zviadiw@gmail.com	
მიწისქვეშა კომუნიკაციები		ნაკვეთის საზღვარი		ბუჩქი		ცოცხალი ღობე		ღობე		
		შენობა		ვაზი		ხეების რიგი		ბორდიური		
კანალიზაცია		არკა		გაზონი		ტრანსფორმატორი		ბეტონი	აზომა	ზ. წიკლაური
დენის კაბელი		ფარდული		სამეთვალყურეო ჭები		რადიო ან ტელე ანძა		კედელი		
გაზის მილი		კიბე		ქვგლი		ლამპიონები		საყრდენი კედელი	კომპ. უზრუნველყოფა	
წყლის მილი		ფოთლოვანი ხე		შადრევანი		ელექტრო ბოძი		ბილიკი	დამკვეთი	
კავშირგაბმულობა		წიწვოვანი ხე		ონკანი		რკინიგზა		გზის კონტური		
		ხეხილის ხე		წყარო ან ჭა		იზოჰიფსი		ფილატე		
		პალმა		ბეტონგადასახური სადგური		მთავარი იზოჰიფსი		წყლის კონტური	მაშტაბი 1:500	07.06.2023

მიწის ნაკვეთის ტოპოგრაფიული აზომვითი ნახაზი

ქალაქი თბილისი, სოფელი დიდი ლილო ს/კ. 01.81.08.339.348

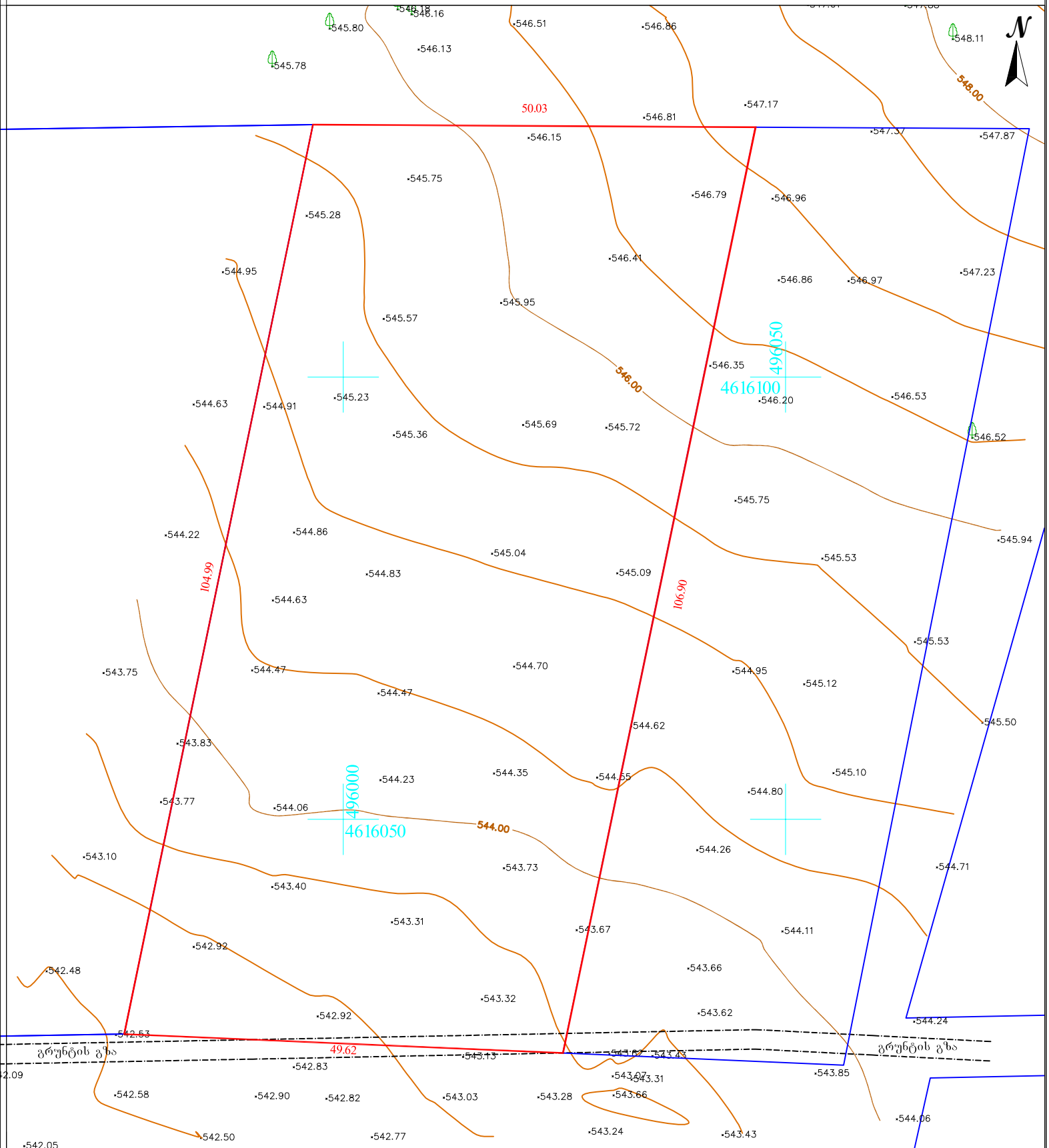

შენიშვნა: ტოპოგრაფიულ ნახაზზე ხაზოვანი ნაგებობები დატანილია რეგისტრირებული მონაცემებიდან

პირობითი აღნიშვნები	შენიშვნა: მიწის სამუშაოები შეათანხმეთ კომუნიკაციის წარმომადგენლებთან			პროექცია UTM 38N საკოორდინატო სისტემა WGS 84	ი/მ „ზესკდი ვიკლაური„ ს/ნ 01027016042 თბილისი, აწყურის ქუჩა №30 Email: zviadiw@gmail.com +995 514-44-11-41	
მიწისქვეშა კომუნიკაციები	ნაკვეთის საზღვარი	ბუჩქი	ცოცხალი ღობე	ღობე		
კანალიზაცია	შენობა	ვახი	ხეების რიგი	ბორდიური		
დენის კაბელი	არკა	გაზონი	ტრანსფორმატორი	ბეტონი		
გაზის მილი	ფარდული	სამეთვალყურეო ჭაბი	რადიო ან ტელე ანძა	კედელი		
წყლის მილი	კიბე	ძეგლი	ლამპიონები	საყრდენი კედელი		
კავშირგაბმულობა	ფოთლოვანი ხე	შადრევანი	ელექტრო ბოძი	ბილიკი		
	წიწვოვანი ხე	ონკანი	რკინიგზა	გზის კონტური		
	ხეხილის ხე	წყარო ან ჭა	იზოჰიფსი	ფლატე		
	პალმა	ბენზინგასამართი სადგური	მთავარი იზოჰიფსი	წყლის კონტური		
		მაღალი ძაბვის გადამცემი				

აზომა		ზ. წიკლაური
კომპ. უზრუნველყოფა		
დამკვეთი		
	მაშტაბი 1:500	07.06.2023