გამწვანება(კოინდარი)
ეკოფილა
ტროტუარი
სამანქანო გზა
საყრდენი კედელი

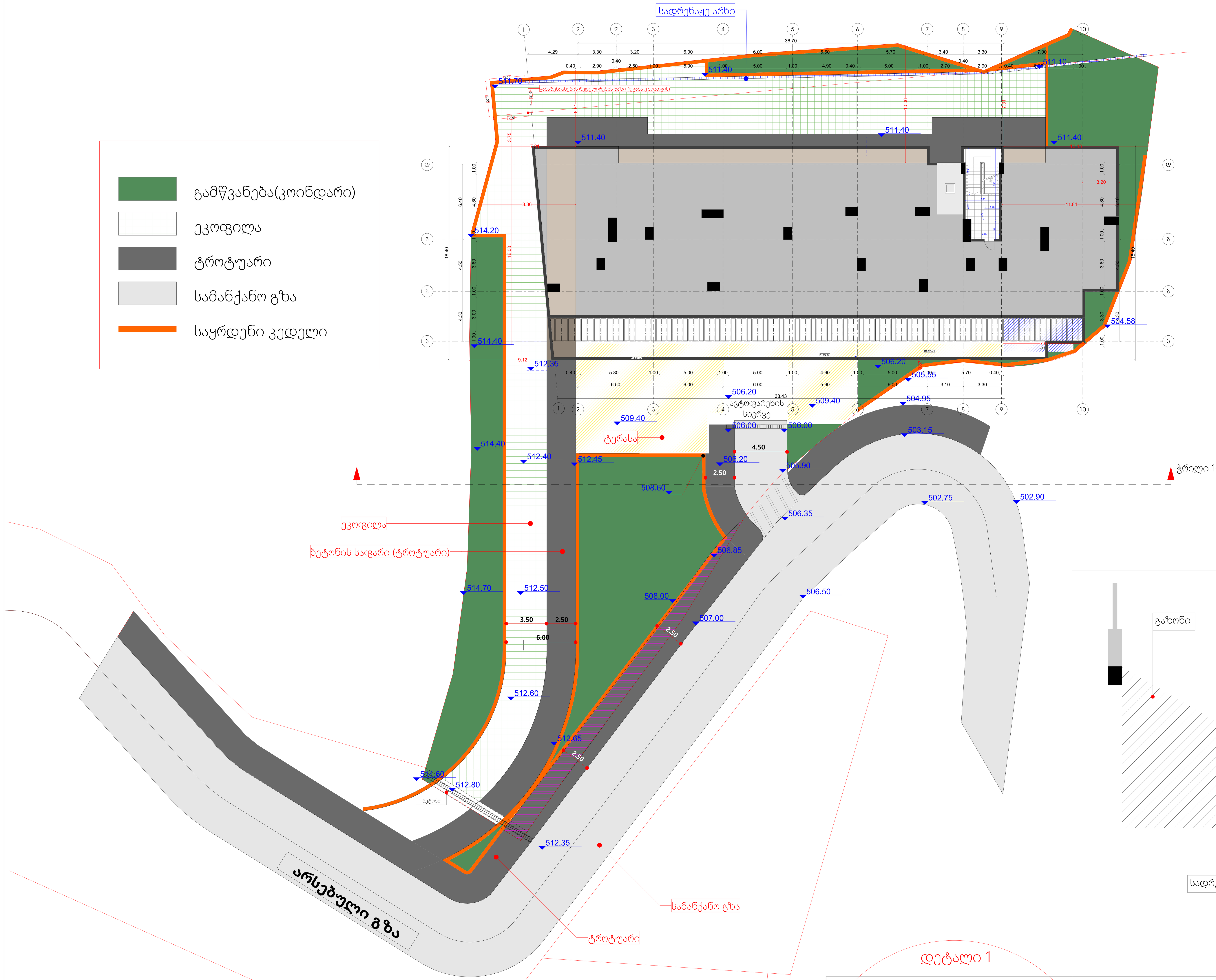



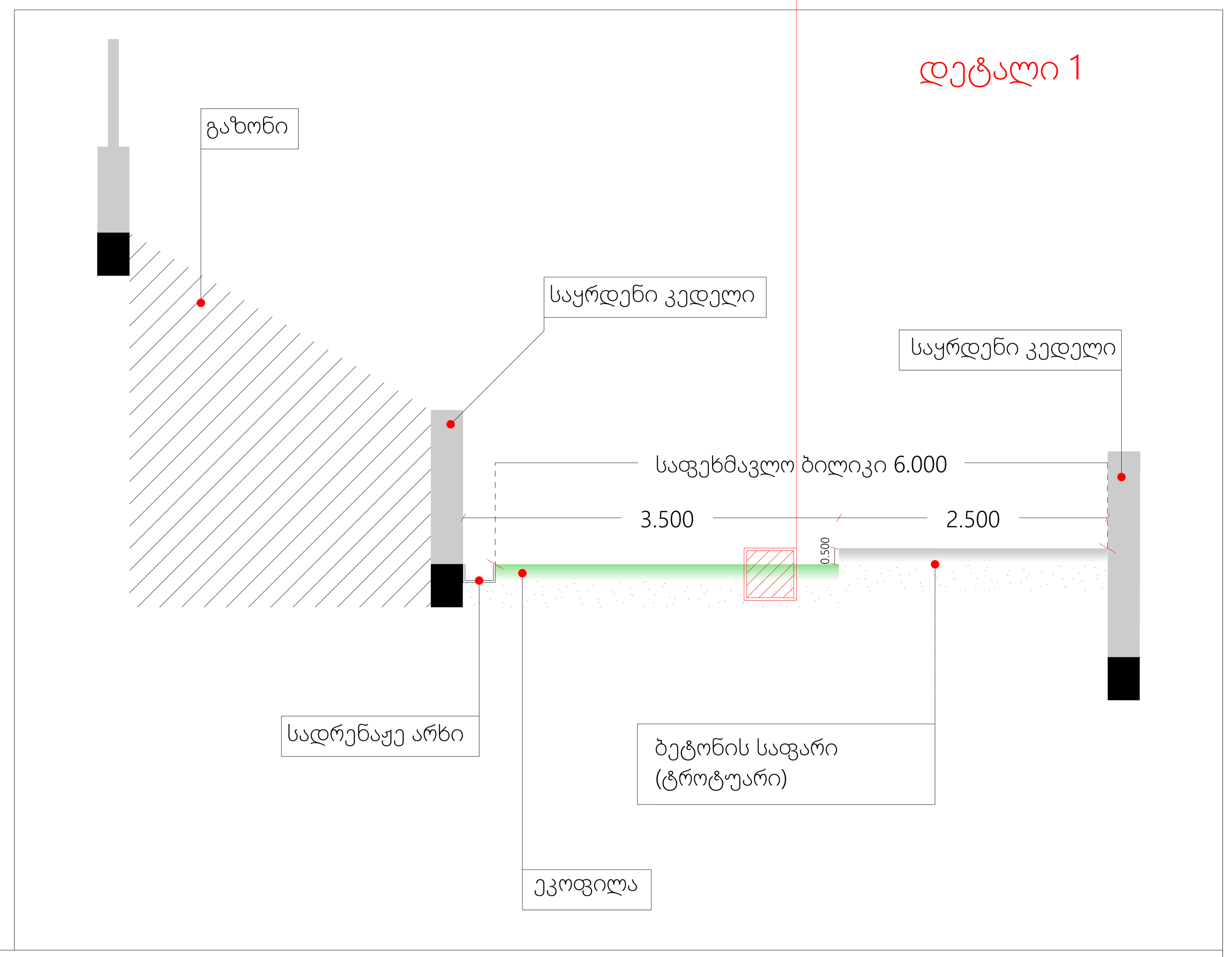

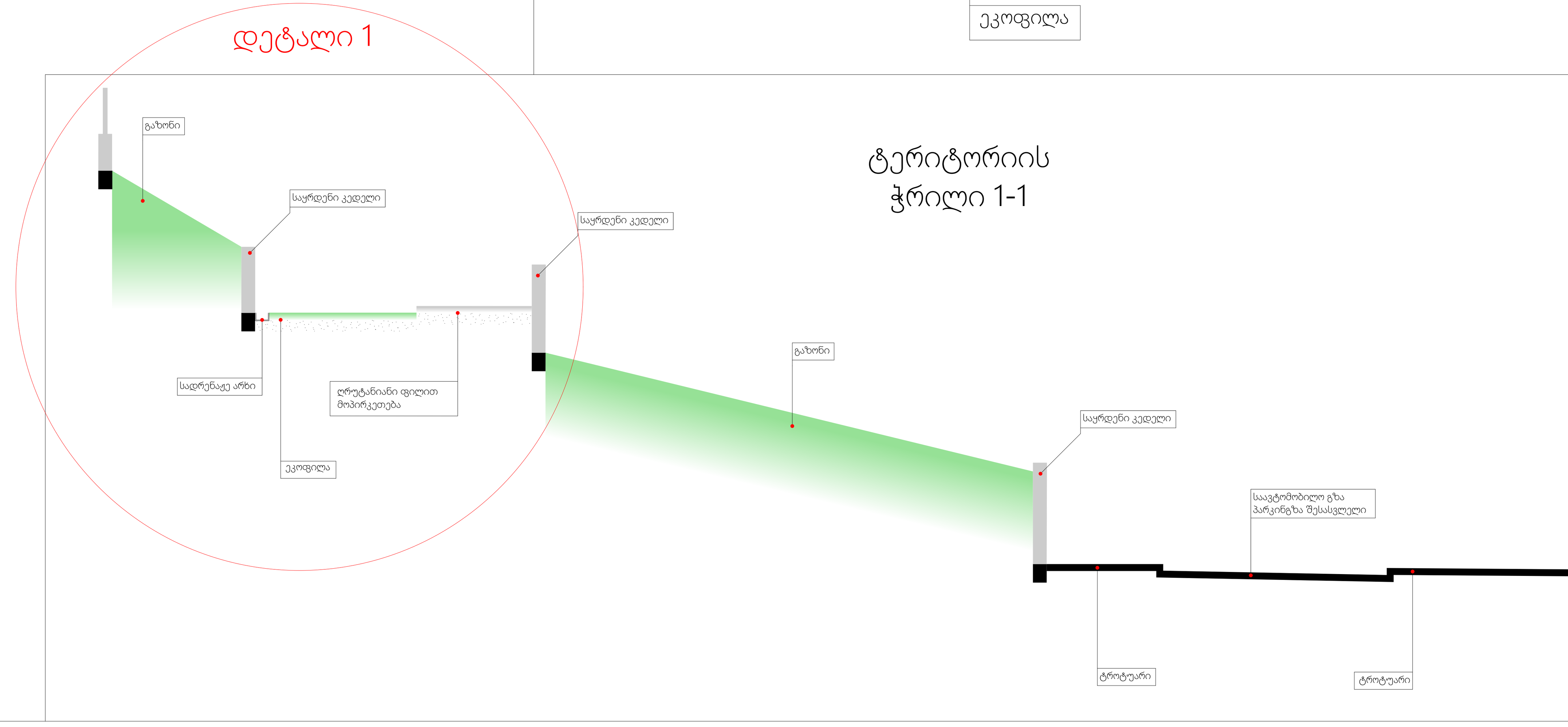

მრავალბინიანი საცხოვრებელი სახლი

ფორმატი	ფაილის სახელი
A 1	-1 სართულის გეგმა -3.20 ნიშნულზე

პირობითი აღნიშვნები:

- ექსპლიკაციის ნუმერაცია
- არქიტექტურული ნიშნული
- კედლები
- კოლონები
- ღერძის ხაზი

ტექნიკური მაჩვენებლები

- გამწვანება(კოინდარი)
- ეკოფილა
- ტროტუარი
- სამანქანო გზა
- საყრდენი კედელი

დამკვეთი: შპს "ინვესტ დეველოპმენტი"

მისამართი:

მისამართი: ქ.თბილისი, გზატკეცილი წყნეთი, №37ა

ს/კ: 01.14.06.007.020

დაკვეთა: მრავალბინიანი საცხოვრებელი სახლი

შემსრულებელი

შ.პ.ს. "გონი სტუდიო"

ქ. თბილისი ერისთავის №3

თანამდებობა	გვარი	ხელმოწერა	თარიღი
დირექტორი	გ. გოგრიჭიანი		
მთ.არქიტექ.	გ. გოგრიჭიანი		
თანაავტორი	მ.სომხიშვილი		
დამუშავა	მ.სომხიშვილი		
შეამოწმა	გ. გოგრიჭიანი		

დაკვეთა:	
თარიღი:	22/07/2025
მასშტაბი:	1:200

სტადია	ფურცელი	ფურც. რაოდ.
მ.პ		

საგზაო მოძრაობის ორგანიზების ტექნიკური საშუალებები

- საპროექტო ტერიტორიის წითელი ხაზი
- საავტომობილო გზა
- საქვექვეითე ბილიკი
- არსებული სერვიტუტი
- საპროექტო შენობა-ნაგებობა
- ღრუტანიანი ფილები
- ტერასა
- გამწვანება



პანდუსები შშმ პირებისათვის
სიგრძე - 1.70მ
სიგანე - 1მ
დახრა - 5%

საპროექტო ტერიტორიის მიმდებარე გზის განივი კვეთი

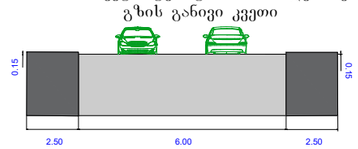

საბანქანო გზა
ტროტუარი
საბერნარდე არხი
ბეტონის ბორდიურები
ტროტუარის ბეტონის ფილები
ეკლიანი ფილები
ღრუტანიანი ფილები
ბეტონის ბორდიურები
ასფალტის საფარი
ბეტონის ბორდიურები
ასფალტის საფარი
ბეტონის ბორდიურები
ტროტუარის ბეტონის ფილები

ქალაქ თბილისის მუნიციპალიტეტის საჯარო სამართლის იურიდიული პირი – ქალაქ თბილისის მუნიციპალიტეტის ტრანსპორტისა და ურბანული განვითარების სააგენტო

წერილის ნომერი: **16-01252203137**
გაცემის თარიღი: **08/08/2025**

ადრესატი: გიორგი სისვაძე
პირადი ნომერი: 01001071311
მისამართი: საქართველო, ქალაქი თბილისი, მუხიანი 2-ის დასახლება, გამარჯვების I ჩიხი, N 3

ქალაქ თბილისის მუნიციპალიტეტის სსიპ - ქალაქ თბილისის მუნიციპალიტეტის ტრანსპორტისა და ურბანული განვითარების სააგენტომ განიხილა 2025 წლის 7 აგვისტოს № 01252193294-16 განცხადება, რომელთან დაკავშირებითაც გაცნობებთ შემდეგს:

დაკმაყოფილდეს 2025 წლის 7 აგვისტოს № 01252193294-16 განცხადება და შეთანხმდეს ქალაქ თბილისში, გზატკეცილი წყნეთი , N 37ა-ში არსებულ მიწის ნაკვეთზე (საკადასტრო კოდი: 01.14.06.007.020) საგზაო მოძრაობის ორგანიზების სქემა თანდართულ ბმულზე არსებული დანართის შესაბამისად.

წარმოდგენილი საგზაო მოძრაობის ორგანიზების სქემა სააგენტოს მიერ შეთანხმდა იმ პირობით, რომ ტროტუარების ნაწილი, რომელიც მდებარეობს საკადასტრო საზღვრებში, დაიტვირთება საჯარო სერვიტუტით, ხოლო სერვიტუტის არეალის განსაზღვრა მოხდება ტროტუარის დასაწყისიდან ტროტუარის დასასრულამდე სამანქანო შესასვლელ-გამოსასვლელი გზის ჩათვლით.

საგზაო მოძრაობის ორგანიზების სქემის ცვლილება საჭიროებს შეთანხმებას სააგენტოსთან.

გადაწყვეტილების გასაჩივრება, დაინტერესებული მხარის მიერ, შესაძლებელია ამ გადაწყვეტილების გაცნობიდან ერთი თვის ვადაში ქალაქ თბილისის მუნიციპალიტეტის მერთან (მისამართი: ჟ. შარტავას ქუჩა N7) კანონმდებლობით დადგენილი წესით.

დანართი: სსიპ - ტრანსპორტისა და ურბანული განვითარების სააგენტოს მიერ შეთანხმებული საგზაო მოძრაობის ორგანიზების სქემები იხილეთ თანდართულ ბმულზე :

https://cloud.msda.ge/index.php/s/fJbSUruuzwWGHt6

პატივისცემით,

ნინო ბაგაშვილი

სააგენტოს უფროსი

გამოყენებულია კვალიფიციური ელექტრონული ხელმოწერა/ ელექტრონული შტამპი

საქართველოს შინაგან საქმეთა სამინისტროს
საპატრულო პოლიციის დეპარტამენტი

MINISTRY OF INTERNAL AFFAIRS OF GEORGIA
PATROL POLICE DEPARTMENT

11/08/2025

MIA 2 25 02563112

მოქალაქე გიორგი სისვაძეს
ქ. თბილისი, სამტრედიის ქ. 50. კორ ბ, ბ. 4
ასლი: შსს საპატრულო პოლიციის დეპარტამენტის
ქ. თბილისის მთავარი სამმართველოს

შსს საპატრულო პოლიციის დეპარტამენტში განხილულ იქნა თქვენი განცხადება, რომელშიც ითხოვთ, ქ. თბილისში, წყნეთის გზატკეცილი , N 37ა-ში არსებულ მიწის ნაკვეთებზე (ს/კ: N 01.14.06.007.020) საგზაო-სატრანსპორტო ინფრასტრუქტურის ნაკადების მიმართულების საგზაო მოძრაობის ორგანიზაციის წარმოდგენილი მუდმივი სქემის შეთანხმებას.

ვითვალისწინებთ რა, ქ. თბილისის მუნიციპალიტეტის მერიის ს.ს.ი.პ. ტრანსპორტისა და ურბანული განვითარების სამსახურის (08/08/2025წ 16-01252203137) თანხმობას შსს საპატრულო პოლიციის დეპარტამენტი ითანხმებს (საგზაო მოძრაობის უსაფრთხოების კუთხით) წარმოდგენილ მუდმივი მოძრაობის ორგანიზაციის სქემას, ხოლო ტერიტორიაზე მისასვლელი გზა აღიჭურვოს მოძრაობის რეგულირების ტექნიკური საშუალებებით თანდართული სქემის შესაბამისად.

დანართი: სქემა 1 ფაილად

პატივისცემით,

საპატრულო პოლიციის დეპარტამენტი /
საორგანიზაციო სამმართველო / საგზაო მოძრაობის
ზედამხედველობის განყოფილება
განყოფილების უფროსი
ბარბაქაძე დავით

0190, თბილისი, ნოე რამიშვილის ქ. №38
№38, Noe Ramishvili St. 0190, Tbilisi, Georgia

ტელ./Tel.: (+995 032) 2 41 42 42
ფაქსი/Fax: (+995 032) 2 41 85 02
E-mail: patrolinfo@mia.gov.ge

ქალაქ თბილისის მუნიციპალიტეტის საჯარო სამართლის იურიდიული პირი – ქალაქ თბილისის მუნიციპალიტეტის ტრანსპორტისა და ურბანული განვითარების სააგენტო

წერილის ნომერი: **16-01252203137**
გაცემის თარიღი: **08/08/2025**

ადრესატი: გიორგი სისვაძე
პირადი ნომერი: 01001071311
მისამართი: საქართველო, ქალაქი თბილისი, მუხიანი 2-ის დასახლება, გამარჯვების I ჩიხი, N 3

ქალაქ თბილისის მუნიციპალიტეტის სსიპ - ქალაქ თბილისის მუნიციპალიტეტის ტრანსპორტისა და ურბანული განვითარების სააგენტომ განიხილა 2025 წლის 7 აგვისტოს № 01252193294-16 განცხადება, რომელთან დაკავშირებითაც გაცნობებთ შემდეგს:

დაკმაყოფილდეს 2025 წლის 7 აგვისტოს № 01252193294-16 განცხადება და შეთანხმდეს ქალაქ თბილისში, გზატკეცილი წყნეთი , N 37ა-ში არსებულ მიწის ნაკვეთზე (საკადასტრო კოდი: 01.14.06.007.020) საგზაო მოძრაობის ორგანიზების სქემა თანდართულ ბმულზე არსებული დანართის შესაბამისად.

წარმოდგენილი საგზაო მოძრაობის ორგანიზების სქემა სააგენტოს მიერ შეთანხმდა იმ პირობით, რომ ტროტუარების ნაწილი, რომელიც მდებარეობს საკადასტრო საზღვრებში, დაიტვირთება საჯარო სერვიტუტით, ხოლო სერვიტუტის არეალის განსაზღვრა მოხდება ტროტუარის დასაწყისიდან ტროტუარის დასასრულამდე სამანქანო შესასვლელ-გამოსასვლელი გზის ჩათვლით.

საგზაო მოძრაობის ორგანიზების სქემის ცვლილება საჭიროებს შეთანხმებას სააგენტოსთან.

გადაწყვეტილების გასაჩივრება, დაინტერესებული მხარის მიერ, შესაძლებელია ამ გადაწყვეტილების გაცნობიდან ერთი თვის ვადაში ქალაქ თბილისის მუნიციპალიტეტის მერთან (მისამართი: ჟ. შარტავას ქუჩა N7) კანონმდებლობით დადგენილი წესით.

დანართი: სსიპ - ტრანსპორტისა და ურბანული განვითარების სააგენტოს მიერ შეთანხმებული საგზაო მოძრაობის ორგანიზების სქემები იხილეთ თანდართულ ბმულზე :

https://cloud.msda.ge/index.php/s/fJbSUruuzwWGHt6

პატივისცემით,

ნინო ბაგაშვილი

სააგენტოს უფროსი

გამოყენებულია კვალიფიციური ელექტრონული ხელმოწერა/ ელექტრონული შტამპი

საქართველოს შინაგან საქმეთა სამინისტროს
საპატრულო პოლიციის დეპარტამენტი

MINISTRY OF INTERNAL AFFAIRS OF GEORGIA
PATROL POLICE DEPARTMENT

11/08/2025

MIA 2 25 02563112

მოქალაქე გიორგი სისვაძეს
ქ. თბილისი, სამტრედიის ქ. 50. კორ ბ, ბ. 4
ასლი: შსს საპატრულო პოლიციის დეპარტამენტის
ქ. თბილისის მთავარი სამმართველოს

შსს საპატრულო პოლიციის დეპარტამენტში განხილულ იქნა თქვენი განცხადება, რომელშიც ითხოვთ, ქ. თბილისში, წყნეთის გზატკეცილი , N 37ა-ში არსებულ მიწის ნაკვეთებზე (ს/კ: N 01.14.06.007.020) საგზაო-სატრანსპორტო ინფრასტრუქტურის ნაკადების მიმართულების საგზაო მოძრაობის ორგანიზაციის წარმოდგენილი მუდმივი სქემის შეთანხმებას.

ვითვალისწინებთ რა, ქ. თბილისის მუნიციპალიტეტის მერიის ს.ს.ი.პ. ტრანსპორტისა და ურბანული განვითარების სამსახურის (08/08/2025წ 16-01252203137) თანხმობას შსს საპატრულო პოლიციის დეპარტამენტი ითანხმებს (საგზაო მოძრაობის უსაფრთხოების კუთხით) წარმოდგენილ მუდმივი მოძრაობის ორგანიზაციის სქემას, ხოლო ტერიტორიაზე მისასვლელი გზა აღიჭურვოს მოძრაობის რეგულირების ტექნიკური საშუალებებით თანდართული სქემის შესაბამისად.

დანართი: სქემა 1 ფაილად

პატივისცემით,

საპატრულო პოლიციის დეპარტამენტი /
საორგანიზაციო სამმართველო / საგზაო მოძრაობის
ზედამხედველობის განყოფილება
განყოფილების უფროსი
ბარბაქაძე დავით

0190, თბილისი, ნოე რამიშვილის ქ. №38
№38, Noe Ramishvili St. 0190, Tbilisi, Georgia

ტელ./Tel.: (+995 032) 2 41 42 42
ფაქსი/Fax: (+995 032) 2 41 85 02
E-mail: patrolinfo@mia.gov.ge