ქ. თბილისი, დიდი დიღომი, IV მ\რ, კორპუსი №25-ის მიმდებარედ, ნაკვ. №01.10.07.004.069 და №01.10.07.004.070-ში მრავალბინიანი საცხოვრებელი სახლების პროექტი

საინჟინრო-გეოლოგიური კვლევების ტექნიკური ანგარიში

თბილისი
2021

შ.პ.ს. “თბილინვესტპროექტი“

ქ. თბილისი, დიდი დიღომი, IV მ\რ, კორპუსი №25-ის მიმდებარედ, ნაკვ. №01.10.07.004.069 და №01.10.07.004.070-ში მრავალბინიანი საცხოვრებელი სახლების პროექტი

საინჟინრო-გეოლოგიური კვლევების ტექნიკური ანგარიში

შ.პ.ს.
“თბილინვესტპროექტი”-ს დირექტორი,
სამთო და გეოინჟინერიის მაგისტრი — გ. სიყმაშვილი

გეოლოგიის მაგისტრი,
ინჟინერ-გეოლოგი — გ. სადრაძე

სარჩევი

1. შესავალი ---------- 2
2. ფიზიკურ-გეოგრაფიული პირობები, რელიეფი, გეომორფოლოგია და ჰიდროგრაფია ---------- 3
3. გეოლოგიური აგებულება და ჰიდროგეოლოგიური პირობები ---------- 4
4. გრუნტების ფიზიკურ-მექანიკური თვისებები ---------- 5
5. დასკვნები და რეკომენდაციები ---------- 9

დანართები

ტექნიკური დავალება ---------- 1 ფ.
ჭაბურღილების განლაგების სქემა ---------- 1 ფ
საინჟინრო-გეოლოგიური ჭრილი ---------- 3 ფ.
ჭაბურღილის გეოლოგიურ-ლითოლოგიური სვეტი ---------- 5 ფ
ლაბორატორიული კვლევების ჯამური უწყისი ---------- 1 ფ
გრუნტების ძვრაზე გამოცდის შედეგები ---------- 12 ფ
წყლის ქიმიური ანალიზი ---------- 3 ფ
სტატისტიკური დამუშავების შედეგები ---------- 3 ფ

ქ. თბილისი, დიდი დიღომი, IV მ\რ, კორპუსი №25-ის მიმდებარედ, ნაკვ. №01.10.07.004.069 და 01.10.07.004.070-ში მრავალბინიანი საცხოვრებელი სახლების პროექტი

საინჟინრო-გეოლოგიური კვლევების ტექნიკური ანგარიში

1. შესავალი

დაკვეთის საფუძველზე, შ.პ.ს. "თბილინვესტპროექტი"-ს გეოლოგთა ჯგუფმა ქ. თბილისში, დიდ დიღომში, ჩაატარა საინჟინრო-გეოლოგიური სამუშაოები მრავალბინიანი საცხოვრებელი სახლების დაფუძნების პირობების დადგენის მიზნით. დავალების თანახმად, აღნიშნულ მოედანზე უნდა აშენდეს ორი თექვსმეტსართულიანი შენობა. შენობები გეგმაში რუსული "Г"-ს ფორმისაა, ზომებით 46,0x43,7, 40,0x39,8 მ. შენობების ტიპი — კარკასულ-მონოლითური, საძირკვლის სავარაუდო ტიპი — დადგინდება გეოლოგიური სამუშაოების ჩატარების შემდეგ. ნაგებობის კლასი პასუხისმგებლობის მიხედვით – II.

დასაპროექტებელი ნაგებობების დაფუძნების პირობების განსაზღვრისათვის ჩატარებულია შემდეგი სახის და მოცულობის სამუშაოები: მოძიებულია და დასკვნაში გამოყენებულია გარემოს ეროვნული სააგენტოს გეოლოგიის დეპარტამენტის მიერ 2019 წელს ჩატარებული კვლევები "ქ, თბილისის ტერიტორიის საინჟინრო-გეოდინამიკური პირობები და გეოლოგიური საფრთხეების შეფასება", გ. ჯაფარიძის "თბილისის საინჟინრო გეოლოგია", უბნის საინჟინრო-გეოლოგიური შეფასების მიზნით დათვალიერებულია მიმდებარე ტერიტორია, ლითოლოგიური ჭრილის დასადგენად და ნიმუშების ასაღებად გაყვანილია 5 ჭაბურღილი საერთო სიღრმით 100 გრძ/მ, ბურღვა მიმდინარეობდა საბურღი აგრეგატის УГБ – 1-ВС-ის გამოყენებით, მშრალად, მექანიკურ-სვეტური მეთოდით, კერნის უწყვეტი ამოღებით. გრუნტებიდან აღებულია ნიმუშები, რომლებზეც ლაბორატორიული კვლევები შესრულდა შ.პ.ს. "თბილინვესტპროექტი"-ს გეოტექნიკურ ლაბორატორიაში. ჭაბურღილების გეგმური და სიმაღლითი მიბმა განხორციელდა დამკვეთის მიერ

გადმოცემულ ტოპო-გეგმაზე. კვლევები ჩატარებულია და დასკვნა შედგენილია საქართველოში ამჟამად მოქმედი ნორმატიული დოკუმენტების (სამშენებლო წესების და ნორმები) მოთხოვნების შესაბამისად – ს.ნ. და წ. 1.02.07-87 (საინჟინრო გამოკვლევები მშენებლობისათვის), პნ 01.05-08 (სამშენებლო კლიმატოლოგია), პნ 02.01-08 (შენობების და ნაგებობების ფუძეები), ს.ნ. და წ. IV-5-82 (მიწის სამუშაოები), ს.ნ. და წ. 2.02.03-85 (ხიმინჯოვანი საძირკვლები), ს.ნ. და წ. 3.02.01-87 (მიწის ნაგებობები, ნაგებობათა ფუძეები და საძირკვლები), პნ 01.01.-09 (სეისმომედეგი მშენებლობა), სახსტანდარტი 25100-82 (გრუნტები, კლასიფიკაცია). საინჟინრო-გეოლოგიური კვლევები ჩატარდა 2021 წლის ივლისში.

2. ფიზიკურ-გეოგრაფიული პირობები, რელიეფი, გეომორფოლოგია და ჰიდროგრაფია.

საკვლევი მოედანი მდებარეობს აღმოსავლეთ საქართველოში, ქ. თბილისში, დიდ დიღომში, მდ. მტკვრის მარჯვენა სანაპიროს ნაწილში. ტერიტორიის საერთო კლიმატური პირობები ზომიერად კონტინენტურია, საქართველოს ტერიტორიის სამშენებლო კლიმატური დარაიონების სქემის მიხედვით განეკუთვნება IIIგ კლიმატურ ქვერაიონს. წლის საშუალო ტემპერატურა 12,6°C, წლის აბსოლუტური მინიმუმი –24°C, აბსოლუტური მაქსიმუმი 40°C. წლის საშუალო ფარდობითი ტენიანობა – 66%, ყველაზე ცივი თვის საშუალო ფარდობითი ტენიანობა – 60%, ყველაზე ცხელი თვის საშუალო ფარდობითი ტენიანობა – 40%. ნალექების წლიური რაოდენობა 560 მმ-ს შეადგენს, ხოლო დღეღამური მაქსიმუმი –– 146 მმ. თოვლის საფარის წონა 0,50 კპა, თოვლის საფარის დღეთა რიცხვი –– 14. ქარის წნევის ნორმატიული მნიშვნელობა 5 წელიწადში ერთხელ –– 0,73 კპა, ქარის წნევის ნორმატიული მნიშვნელობა 15 წელიწადში ერთხელ –– 0,85 კპა. ქარის უდიდესი სიჩქარე შესაძლებელი 1, 5, 10, 15 და 20 წელიწადში ერთხელ –– შესაბამისად 28, 33, 35, 36, და 37 მ/წმ. გრუნტების სეზონური გაყინვის ნორმატიული სიღრმე: –– 0 სმ.

საქართველოს სეისმური საშიშროების რუკის მიხედვით, ქ. თბილისის მაკროსეისმური ინტენსივობა MSK64 სკალის მიხედვით 8 ბალს შეადგენს, ხოლო სეისმურობის კოეფიციენტი A-0,17.

გეომორფოლოგიურად, გამოკვლეული უბანი მდებარეობს დიღმის დეპრესიის ჩრდილოეთ ნაწილში. ტერიტორიის რელიეფი აღმოსავლეთის მიმართულებით მცირედ

დახრილი ზედაპირით არის წარმოდგენილი, სამშენებლო მოედანს დასავლეთიდან დემეტრე თავდადებულის ქუჩა ესაზღვრება, დანარჩენი სამი მხრიდან რეგისტრირებული მიწის ნაკვეთები და საცხოვრებელი კორპუსები. სამშენებლო მოედანი განაშენიანებული არ არის, თუმცა მოედნის დასავლეთ ნაწილში მდებარეობს ქვაბული სადაც განლაგებულია ძველი საძირკვლები, ასევე მოედნის ჩრდილო-აღმოსავლეთ ნაწილში მდებარეობს მშრალი არხი. მოედნის აბსოლუტური ნიშნულები 506,7 – 511,0 მ ფარგლებში იცვლება.

უბნის მთავარ ჰიდროგრაფიულ ელემენტს წარმოადგენს მდ. მტკვარი. მდ. მტკვრის დინება ჩრდილოეთიდან სამხრეთითაა მიმართული, სამხრეთ-აღმოსავლეთისკენ მცირეოდენი გადახრით. მდინარის კალაპოტის სიგანე ძირითადად 100-200 მ-ია. საკვლევი მოედნიდან მდინარე დაშორებულია 4000 მ-ით, ამიტომ, მდინარის ეროზიულ მოქმედებას ნაკვეთზე გავლენის მოხდენა არ შეუძლია.

3. გეოლოგიური აგებულება და ჰიდროგეოლოგიური პირობები

საქართველოს ტერიტორიის ტექტონიკური დანაწევრების სქემის მიხედვით, ტერიტორია განთავსებულია მცირე კავკასიონის ნაოჭა სისტემის, აჭარა-თრიალეთის ნაოჭა ზონის სამხრეთ ქვეზონის აღმოსავლეთ ნაწილში. ეს ზონა ხასიათდება პალეოგენური დანალექი ფლიშური ნალექების ფართო გავრცელებით. ქანები წარმოდგენილნი არიან განედური განვრცობის სუსტად შეკუმშული, შედარებით დამრეცი ნაოჭებით. თბილისის რაიონში განლაგებულია რამოდენიმე კარგად გამოხატული ანტიკლინური და სინკლინური ნაოჭი. ჩრდილოეთიდან ტერიტორია შემოსაზღვრულია ხევძმარ-დიღმის სინკლინით, რომლის ფარგლებში მდებარეობს საკვლევი ტერიტორია. იგი აგებულია ოლიგოცენ-ქვედა მიოცენური ასაკის(მაიკოპის სერია) ზღვიური მოლასური ნალექებით, რომლებიც ლითოლოგიურად წარმოდგენილნი არიან კარბონატული და ფიქლისებრი თიხები ქვიშაქვების და მერგელების შუაშრეებით. ეს ძირითადი ქანები ზემოდან გადაფარულია მეოთხეული ასაკის დელუვიურ-პროლუვიური ნალექებით, რომლებიც დეპრესიის შემომსაზღვრელი ქედების დეზინტეგრაციის შედეგს წარმოადგენენ. ლითოლოგიურად წარმოდგენილნი არიან თიხურ-თიხნარული გრუნტებით, რომლებიც წყალშემცველი ქვიშნარის

შუაშრეებს და ლინზებს შეიცავენ. ზემოდან ამ ნალექებზე განლაგებულია ნაყარი გრუნტი.

საქართველოს ტერიტორიის ჰიდროგეოლოგიური დარაიონების სქემის მიხედვით, ტერიტორია განთავსებულია თბილისის ნაპრალოვანი და ნაპრალოვან-კარსტული წყალწნევიანი სისტემის ფარგლებში. გრუნტის წყლები ქვიშნარულ-ქვიშოვან გრუნტებშია გავრცელებული. იგი ინფილტრაციული ხასიათისაა. მისი კვების არე ახლომდებარე ქედების მაღალი წერტილებია, განტვირთვის არე — დიღმის დეპრესია.

4. გრუნტების ფიზიკურ-მექანიკური თვისებები

ტერიტორიის საინჟინრო-გეოლოგიური პირობების სირთულიდან გამომდინარე, თანახმად ს.ნ. და წ. 1.02.07-87-ის დანართ 10-ის მიხედვით, უბანი განეკუთვნება II (საშუალო) სირთულის კატეგორიას. ჩატარებული საველე სამუშაოების და ლაბორატორიული კვლევების მონაცემების საფუძველზე ჭრილში გამოყოფილია ხუთი ფენა, ქვემოთ მოყვანილია ამ ფენების დახასიათება.

ფენა №1 ნაყარი გრუნტი - tQIV - წარმოდგენილია თიხნარის მასით, ღორღის და კენჭების ჩანართებით, შემკვრივებული. გავრცელებულია სამშენებლო მოედნის მთელ ტერიტორიაზე პირველი ფენის სახით. ფენის სიმძლავრე 1,5-2,8 მ. ფენა ფუძის გრუნტებად არ განიხილება ამიტომ არ დასინჯულა.

გრუნტი დამუშავების სიძნელის მიხედვით მიეკუთვნება 24-a–II კატეგორიას.

ფენა №2 თიხა - pdQIV – მოყვითალო-ყავისფერი, ქვიშის ლინზებით და შუაშრეებით, ნახევრადმყარი კონსისტენციის. ფენა დასინჯულია დაურღვეველი სტრუქტურის გრუნტის 6 ნიმუშით. რომლებზეც ჩატარდა ძვრაზე გამოცდები, საფეხურებრივი დატვირთვით 0,5 კგძ/სმ^2 3,0 კგ-მდე. შესწავლილია გრუნტის ფიზიკური თვისებები: ტენიანობა, სიმკვრივე, პლასტიურობის ზღვრები. გამოთვლილია ფორიანობა, ფორიანობის კოეფიციენტი, პლასტიურობის რიცხვი, დენადობის მაჩვენებელი. თავისუფალი გაჯირჯვების ხელსაწყოთი (ПНГ) განისაზღვრა გრუნტის ჯირჯვადი თვისებები. ხელსაწყოში გრუნტის სამდღიანი დასველების შემდეგ დადგინდა, რომ გრუნტს ჯირჯვადი თვისებები არ ახასიათებს. გრუნტის ფიზიკურ-მექანიკური თვისებების ნორმატიული მაჩვენებლები მოყვანილია ცხრილ 1-ში, ხოლო

ლაბორატორიული კვლევების შედეგები ჯამურ უწყისში.

ცხრ. 1

№	ფიზიკურ-მექანიკური თვისებების დასახელება	ინდექსი	განზ. ერთ.	ნორმატიული მნიშვნელობა
1	სიმკვრივე	ρ	გ/სმ^3	1,89
2	ჩონჩხის სიმკვრივე	ρδ	გ/სმ^3	1,60
3	მინერალური ნაწილაკების სიმკვრივე	ρs	გ/სმ^3	2,74
4	ბუნებრივი ტენიანობა	W	ერთ. ნაწ.	0,177
5	ფორიანობა	n	%	41
6	ფორიანობის კოეფიციენტი	e	ერთ. ნაწ.	0,708
7	ტენიანობა დენადობის ზღვარზე	W_L	ერთ. ნაწ.	0,405
8	ტენიანობა პლასტიურობის ზღვარზე	Wp	ერთ. ნაწ.	0,175
9	პლასტიურობის რიცხვი	Ip	ერთ. ნაწ.	23,0
10	დენადობის მაჩვენებელი	I_L	ერთ. ნაწ.	0,01
11	ტენიანობის ხარისხი	Sr	ერთ. ნაწ.	0,7
12	პუასონის კოეფიციენტი	μ		0.42
13	დეფორმაციის მოდული	E	კგძ/სმ^2	200
14	შიგა ხახუნის კუთხე	φ	გრად.	18^0
15	ხვედრითი შეჭიდულობა	C	კგძ/სმ^2	0,63
16	პირობითი საანგარიშო წინაღობა	R_0	კგძ/სმ^2	3,0

გრუნტი დამუშავების სიძნელის მიხედვით მიეკუთვნება 8-ე-III კატეგორიას.

გრუნტი სეისმური თვისებების მიხედვით მიეკუთვნება II კატეგორიას.

ფენა №3 თიხა - pdQ_{IV} – მოყვითალო-ყავისფერი, ქვიშნარის ლინზებით და შუაშრეებით, ძნელპლასტიური კონსისტენციის. ფენა დასინჯულია დაურღვეველი სტრუქტურის გრუნტის 6 ნიმუშით. რომლებზეც ჩატარდა ძვრაზე გამოცდები, საფეხურებრივი დატვირთვით 0,5 კგძ/სმ^2 3,0 კგ-მდე. შესწავლილია გრუნტის ფიზიკური თვისებები: სიმკვრივე, ტენიანობა, პლასტიურობის ზღვრები. გამოთვლილია ფორიანობა, ფორიანობის კოეფიციენტი, დენადობის მაჩვენებელი. გრუნტის ფიზიკურ-მექანიკური თვისებების ნორმატიული მაჩვენებლები მოყვანილია ცხრილ 2-ში, ხოლო ლაბორატორიული კვლევების შედეგები ჯამურ უწყისში. ცხრ. 2

№	ფიზიკურ-მექანიკური თვისებების დასახელება	ინდექსი	განზ. ერთ.	ნორმატიული მნიშვნელობა
1	სიმკვრივე	ρ	გ/სმ^3	1,91
2	მშრალი გრუნტის სიმკვრივე	ρδ	გ/სმ^3	1,52
3	გრუნტის ნაწილაკების სიმკვრივე	ρs	გ/სმ^3	2,74

4	ბუნებრივი ტენიანობა	W	ერთ. ნაწ.	0,257
5	ფორიანობა	n	%	44
6	ფორიანობის კოეფიციენტი	e	ერთ. ნაწ.	0,800
7	ტენიანობა დენადობის ზღვარზე	W_L	ერთ. ნაწ.	0,397
8	ტენიანობა პლასტიკურობის ზღვარზე	Wp	ერთ. ნაწ.	0,191
9	პლასტიურობის რიცხვი	Ip	ერთ. ნაწ.	20,6
10	დენადობის მაჩვენებელი	I_L	ერთ. ნაწ.	0,32
11	ტენიანობის ხარისხი	Sr	ერთ. ნაწ.	0,9
12	პუასონის კოეფიციენტი	μ	ერთ. ნაწ.	0,42
13	დეფორმაციის მოდული	E	კგძ/სმ^2	150
14	შიგა ხახუნის კუთხე	φ	გრად.	17^0
15	ხვედრითი შეჭიდულობა	C	კგძ/სმ^2	0,41
16	პირობითი საანგარიშო წინადობა	R_0	კგძ/სმ^2	2,7

გრუნტი დამუშავების სიძნელის მიხედვით მიეკუთვნება 8-ბ-II კატეგორიას.

გრუნტი სეისმური თვისებების მიხედვით მიეკუთვნება II კატეგორიას.

ფენა №4 ქვიშნარი - pdQ_{IV} – კენჭების ჩანართებით, წყალშემცველი, პლასტიური. განლაგებულია შუაშრეების და ლინზების სახით. სიმძლავრე 0,8-1,0 მ-ის ფარგლებშია. გრუნტის წყალშემცველობის და მცირე სიმძლავრის გამო ფენა არ დასინჯულა. მისი მახასიათებლები მიღებულია Სნ 02.01-08 დან. 2-ის ცხრ. 2,3, დან. 3-ის ცხრ. 3 და ს.ნ. და წ. IV-5-82 საფუძველზე. ცხრ. 3

№	ფიზიკურ-მექანიკური თვისებების დასახელება	ინდექსი	განზ. ერთ.	ნორმატიული მნიშვნელობა
1	სიმკვრივე	ρ	გ/სმ^3	1,85
2	შიგა ხახუნის კუთხე	φ	გრად.	21^0
3	ხვედრითი შეჭიდულობა	C	კგძ/სმ^2	0,11
4	დეფორმაციის მოდული	E	კგძ/სმ^2	100
5	პუასონის კოეფიციენტი	μ		0.30
6	პირობითი საანგარიშო წინადობა	R_0	კგძ/სმ^2	2,0

გრუნტი დამუშავების სიძნელის მიხედვით მიეკუთვნება 34-ბ-I კატეგორიას.

გრუნტი სეისმური თვისებების მიხედვით მიეკუთვნება II კატეგორიას.

ფენა №5 თიხა – $P_3 + N^1_1$ – მოყვითალო ფერის, შრეებრივი, ჟანგისფერი ლაქებით, ნახევრადმყარი კონსისტენციის. ფენა დასინჯულია დაურღვეველი სტრუქტურის 6 ნიმუშით. შესწავლილია გრუნტის ფიზიკური თვისებები: სიმკვრივე, ტენიანობა, პლასტიურობის ზღვრები. გამოთვლილია ფორიანობა, ფორიანობის კოეფიციენტი, დენადობის მაჩვენებელი. მათი რიცხვითი მნიშვნელობების მიხედვით Სნ 02.01-08-ის დანართი 2, ცხრილი №2, ცხრილი №3 და დანართი 3, ცხრილი №3-ის საფუძველზე

მიღებულია გრუნტის სიმტკიცის და დეფორმაციის მახასიათებლები. გრუნტის ფიზიკურ-მექანიკური თვისებების ნორმატიული მაჩვენებლები მოყვანილია ცხრილ 4-ში, ხოლო ლაბორატორიული კვლევების შედეგები ჯამურ უწყისში. ცხრ. 4

№	ფიზიკურ-მექანიკური თვისებების დასახელება	ინდექსი	განზ. ერთ.	ნორმატიული მნიშვნელობა
1	სიმკვრივე	ρ	გ/სმ^3	1,94
2	ჩონჩხის სიმკვრივე	ρδ	გ/სმ^3	1,61
3	მინერალური ნაწილაკების სიმკვრივე	ρs	გ/სმ^3	2,74
4	ბუნებრივი ტენიანობა	W	ერთ. ნაწ.	0,205
5	ფორიანობა	n	%	41
6	ფორიანობის კოეფიციენტი	e	ერთ. ნაწ.	0,706
7	ტენიანობა დენადობის ზღვარზე	W_L	ერთ. ნაწ.	0,396
8	ტენიანობა პლასტიურობის ზღვარზე	Wp	ერთ. ნაწ.	0,200
9	პლასტიურობის რიცხვი	Ip	ერთ. ნაწ.	19,6
10	დენადობის მაჩვენებელი	I_L	ერთ. ნაწ.	0,02
11	ტენიანობის ხარისხი	Sr	ერთ. ნაწ.	0,8
12	პუასონის კოეფიციენტი	μ		0.42
13	დეფორმაციის მოდული	E	კგძ/სმ^2	210
14	შიგა ხახუნის კუთხე	φ	გრად.	19^0
15	ხვედრითი შეჭიდულობა	C	კგძ/სმ^2	0,54
16	პირობითი საანგარიშო წინაღობა	R_0	კგძ/სმ^2	3,8

გრუნტი დამუშავების სიძნელის მიხედვით მიეკუთვნება 8-ე- III კატეგორიას.

გრუნტი სეისმური თვისებების მიხედვით მიეკუთვნება II კატეგორიას.

გრუნტის წყლის გამოჩენა დაფიქსირდა 6,5-8,2 მ-ის სიღრმეზე. წყალი მაღალი მინერალიზაციისაა –– 4,5 მგ/ლ, ქიმიური შედგენილობით სულფატურ-ჰიდროკარბონატულ-კალციუმ-ნატრიუმიანია. წყალი ძლიერ აგრესიულია სახ.სტანდარტის 10178-76 პორტლანტცემენტზე დამზადებული წყალშეუღწევადი W_4, W_6 და W_8 მარკის ბეტონების მიმართ. არ არის აგრესიული პორტლანდცემენტის სახ.სტანდარტი 10178-76 კლინკერში ჩანართებით C_3S არაუმეტეს 65%; C_3A არაუმეტეს 7%; $C_3A+ C_4AF$ არაუმეტეს 22%; წიდაპორტლანდცემენტზე და აგრეთვე სულფატომედეგი სახ.სტანდარტი 22266-76 ცემენტზე დამზადებული წყალშეუღწევადი W_4, W_6, W_8 მარკის ბეტონების მიმართ.

არ არის აგრესიული არმატურის მიმართ რკინა-ბეტონის კონსტრუქციების მუდმივი დაძირვის პირობებში, სუსტად აგრესიულია პერიოდული დასველების დროს.

5. დასკვნები და რეკომენდაციები

1. ქ. თბილისი, დიდი დიღომი, IV მ\რ, კორპუსი №25-ის მიმდებარედ, მრავალბინიანი საცხოვრებელი სახლების მშენებლობისათვის გამოყოფილი მიწის ნაკვეთები №01.10.07.004.069 და №01.10.07.004.070 მდებარეობს მცირედ დახრილ რელიეფზე, აბსოლუტური ნიშნულებით 506,7 – 511,0 მ. სსიპ გარემოს ეროვნული სააგენტოს მიერ 2019 წელს ჩატარებული კვლევების "ქ, თბილისის გეოლოგიური საფრთხეების შეფასების ანგარიში"-ს გეოლოგიური საფრთხეების ზონირების მიხედვით, საკვლევი უბანი მიეკუთვნება დაბალი გეოლოგიური საფრთხის ზონას. მიწის ნაკვეთი მდგრადია, ამჟამად, მასზე და მიმდებარე ტერიტორიაზე საშიში გეოლოგიური მოვლენები (მეწყერი, ზვავი, კარსტი, სუფოზია და სხვ.) განვითარებული არ არის.
2. სამშენებლო მოედანზე გამოიყო ოთხი საინჟინრო-გეოლოგიური ელემენტი: ამ სგე-ების ნორმატიული და საანგარიშო მნიშვნელობები მოცემულია ცხრ. 5-ში. ცხრ. 5

სგე	ნორმატიული და საანგარიშო მნიშვნელობები	სიმკვრივე ρ , გ/სმ³	ხვედრითი .შეჭიდულობა C კგძ/სმ²	შიგა ხახუნის კუთხე φ გრად	დეფორმაციის მოდული E კგძ/სმ²	დენადობის მაჩვენებელი I_L	პლასტიურობის რიცხვი	საანგ.წინაღობა R_0, კგძ/სმ²	პუასონის კოეფიციენტი μ	გრუნტის დასახელება
I	A_n	1.89	0.63	18°	200	0.01	23.0	3.0	0.42	თიხა ნახევრადმყარი
	α =0,85	1,87	0.60	17°						
	α =0,95	1,87	0.58	16°						
II	A_n	1.91	0.41	17°	150	0.32	20.6	2.7	0.42	თიხა ძნელპლასტიური
	α =0,85	1,91	0.35	16°						
	α =0,95	1,90	0.32	15°						
III	A_n	1.85	0.11	21°	100			2.0	0.30	ქვიშნარი

IV	A_n	1.94	0.54	19°	210	0.02	19.6	3.8	0.42	თიხა მოყვითალო
	α =0,85	1,92	0,54	19°						
	α =0,95	1,91	0,36	17°						

3. გრუნტების ფიზიკურ-მექანიკური თვისებების გათვალისწინებით, ფუძის გრუნტებად შეიძლება გამოყენებულ იქნეს I და II ს.გ.ე, საძირკვლის ტიპი — რკინა-ბეტონის ფილა.
4. გრუნტის წყალი დაფიქსირდა 6,5-8,2 მ-ის სიღრმეზე. წყალი ძლიერი სულფატური აგრესიით ხასიათდება, თუმცა, მისი კონტაქტი რკინა-ბეტონის კონსტრუქციებთან მოსალოდნელი არ არის.
5. ქვაბულის ფერდოს მაქსიმალური დასაშვები დახრა უბანზე გავრცელებული გრუნტებისათვის მიღებული უნდა იქნეს ს.ნ. და წ. 3.02.01-87-ის 3.11, 3.12, 3.15 პუნქტების გათვალისწინებით და ს.ნ. და წ. III-4-80 მე-9 თავის მიხედვით.
6. ქ. თბილისი - პნ 01.01.-09 "სეისმომედეგი მშენებლობა" სეისმური საშიშროების რუკის დანართის მიხედვით განეკუთვნება 8 ბალიან სეისმური საშიშროების ზონას. ხოლო უბნის ამგები გრუნტები სეისმური თვისებებით, იმავე კრებულის ცხრ. №1-ის მიხედვით მიეკუთვნებიან II კატეგორიას.

გეოლოგიის მაგისტრი

ინჟინერ–გეოლოგი გ. სადრაძე

ტექნიკური დავალება

საინჟინრო-გეოლოგიური კვლევების ჩასატარებლად

გაცემულია დამკვეთის მიერ
/დამკვეთის ან ორგანიზაციის დასახელება/

I. საერთო ცნობები

1. ობიექტის სრული დასახელება მრავალბინიანი საცხოვრებელი სახლები

2. ობიექტის მდებარეობა ~~ქ. თბილისი, დიდი დიღომი IV მ\რ, კორპუსი №25-ის~~ მიმდებარედ, ნაკვ №01.10.07.004.069 და №01.10.07.004.070
/ადმინისტრაციული კუთვნილება და მისამართი/

3. მშენებლობის მოკლე დახასიათება ახალმშენებლობა
/ახალმშენებლობა, რეკონსტრუქცია, გაფართოება/

II. საინჟინრო-გეოლოგიური კვლევა-ძიებისთვის საჭირო მონაცემები.

4. დაპროექტების სტადია სტადია პროექტი
/წინასაპროექტო სტადია, პროექტი, მუშა პროექტი/

საპროექტო შენობა-ნაგებობების დახასიათება

5. ნაგებობის კლასი პასუხისმგებლობის მიხედვით ~~II~~

6. შენობის სართულიანობა და ზომები გეგმაში 46,0 x 43,7 მ
თექვსმეტსართულიანი 40,0 x 39,8 მ

7. პირველი სართულის იატაკის საპროექტო ნიშნული ±0,00 = 510,0 მ

8. სარდაფის იატაკის საპროექტო ნიშნული მ

9. შენობის ტიპი კარკასულ-მონოლითური
/კარკასული, მონოლითური და სხვ./

10. საძირკვლის სავარაუდო ტიპი და ზომები ~~დადგინდება გეოლოგიური კვლევებით~~

11. მოსალოდნელი საპროექტო დატვირთვა საძირკვლის ფუძეზე ~~კნ~~

12. სამშენებლო უბნის ტოპოგეგმა ნაგებობის კონტურებით მას'შ. 1: 500 ~~1~~

პროექტის კონსტრუქტორი:

PRODUCED BY AN AUTODESK EDUCATIONAL PRODUCT

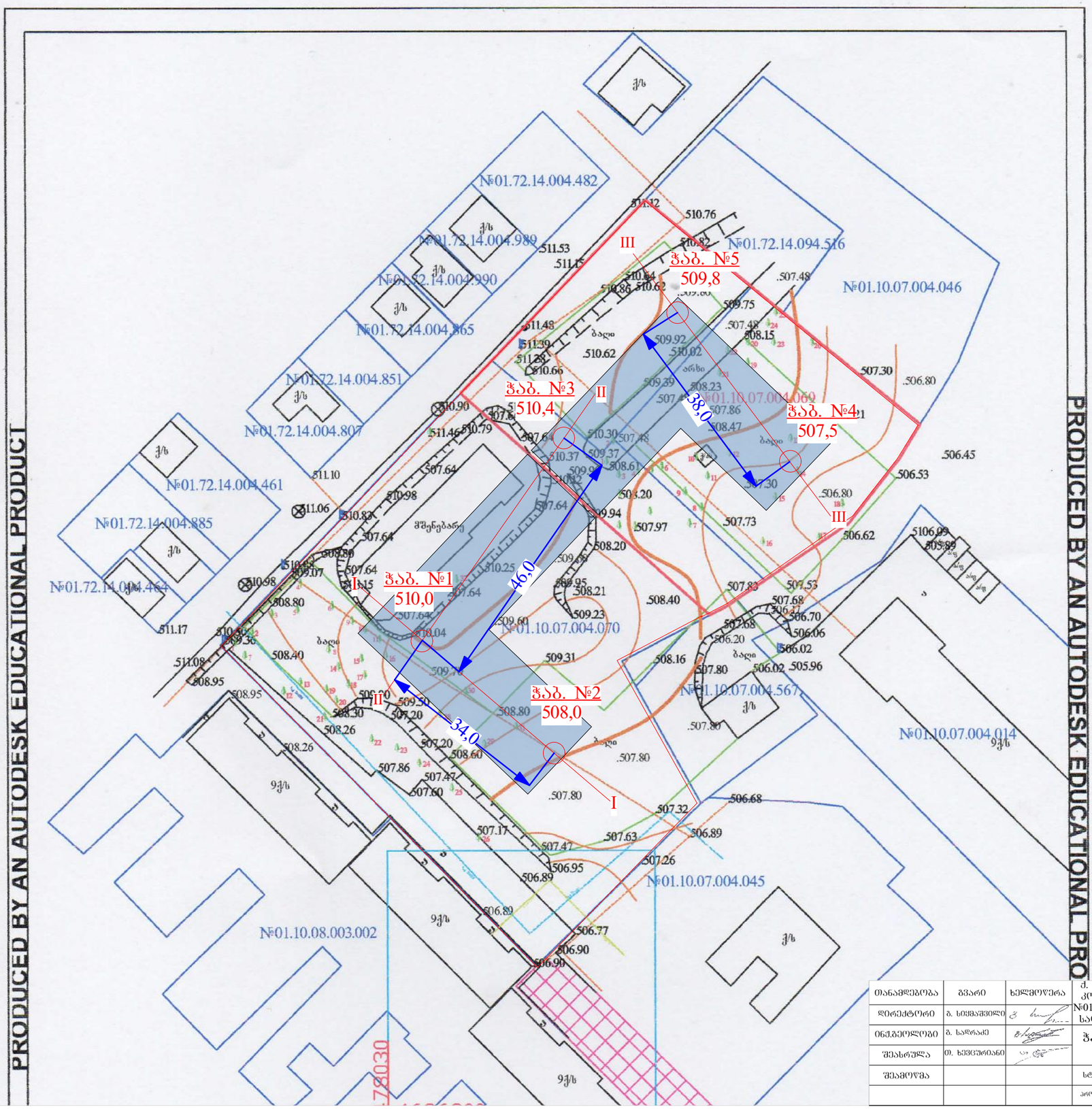
№01.72.14.004.482
№01.72.14.004.989
№01.72.14.004.990
№01.72.14.004.865
№01.72.14.004.851
№01.72.14.004.807
№01.72.14.004.461
№01.72.14.004.885
№01.72.14.004.464
№01.72.14.094.516
№01.10.07.004.046
№01.10.07.004.069
№01.10.07.004.070
№01.10.07.004.567
№01.10.07.004.014
№01.10.07.004.045
№01.10.08.003.002
ჭა
ბაღი
ბაღი
ბაღი

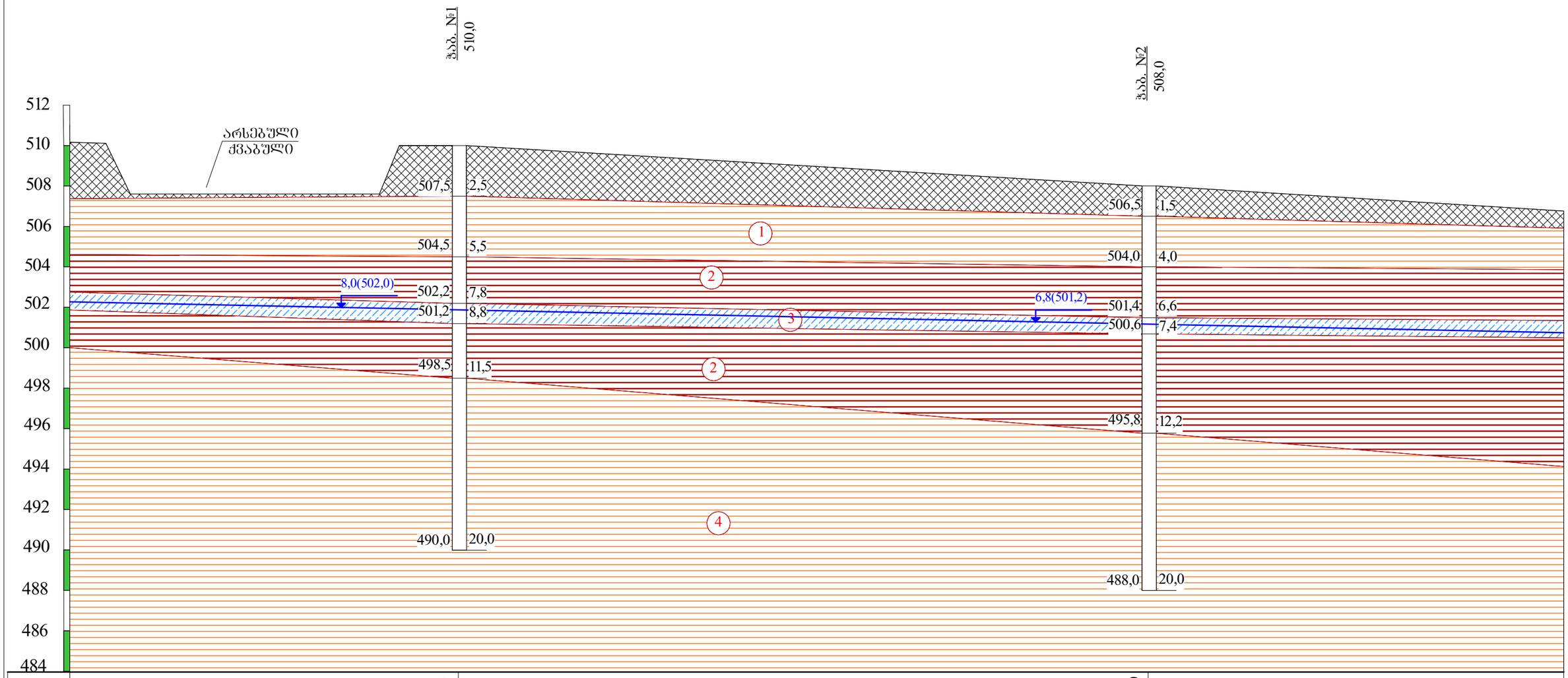

ნიშნული მ	510,0	508,0
მანძილი მ	34,0	

პირობითი ნიშნები

ნაყარი ბრუნტი: თიხნარის მასა, ღორღის და კენჭების ჩანართებით, შემკვრივებული.

ქვიშნარი კენჭების ჩანართებით, პლასტიური, წყალშემცველი.

ლითოლოგიური საზღვარი

თიხა მოყვითალო-ყავისფერი, ქვიშის ლინზებით და შუაშრეებით, ნახევრადმყარი.

თიხა მოყვითალო ფერის, შრეებრივი, ქანბისფერი ლაქებით, ნახევრადმყარი.

თიხა მოყვითალო-ყავისფერი, ქვიშნარის ლინზებით და შუაშრეებით, ძნელკლასტიური.

6,5(501,0) ბრუნტის წყლის დონე

თანამდებობა	გვარი	ხელმოწერა	ქ. თბილისი, დიდი დიღომი, IV მრ, კორპუსი №25-ის მიმდებარედ, ნაკვ. №01.10.07.004.069\070-ში მრავალბინიანი საცხოვრებელი სახლების პროექტი				
დირექტორი	გ. სიმსაშვილი						
ინჟ.გეოლოგი	გ. საღრაძე		საინჟინრო-გეოლოგიური ჭრილი I-I				
შეასრულა	თ. ხევცურიანი						
შეამოწმა			სტადია	ფურცელი	ფურც-ბი	მასშტაბი	შ.პ.ს
			პროექტი	2	4	1:200	"თბილინჟისტარპროექტი"

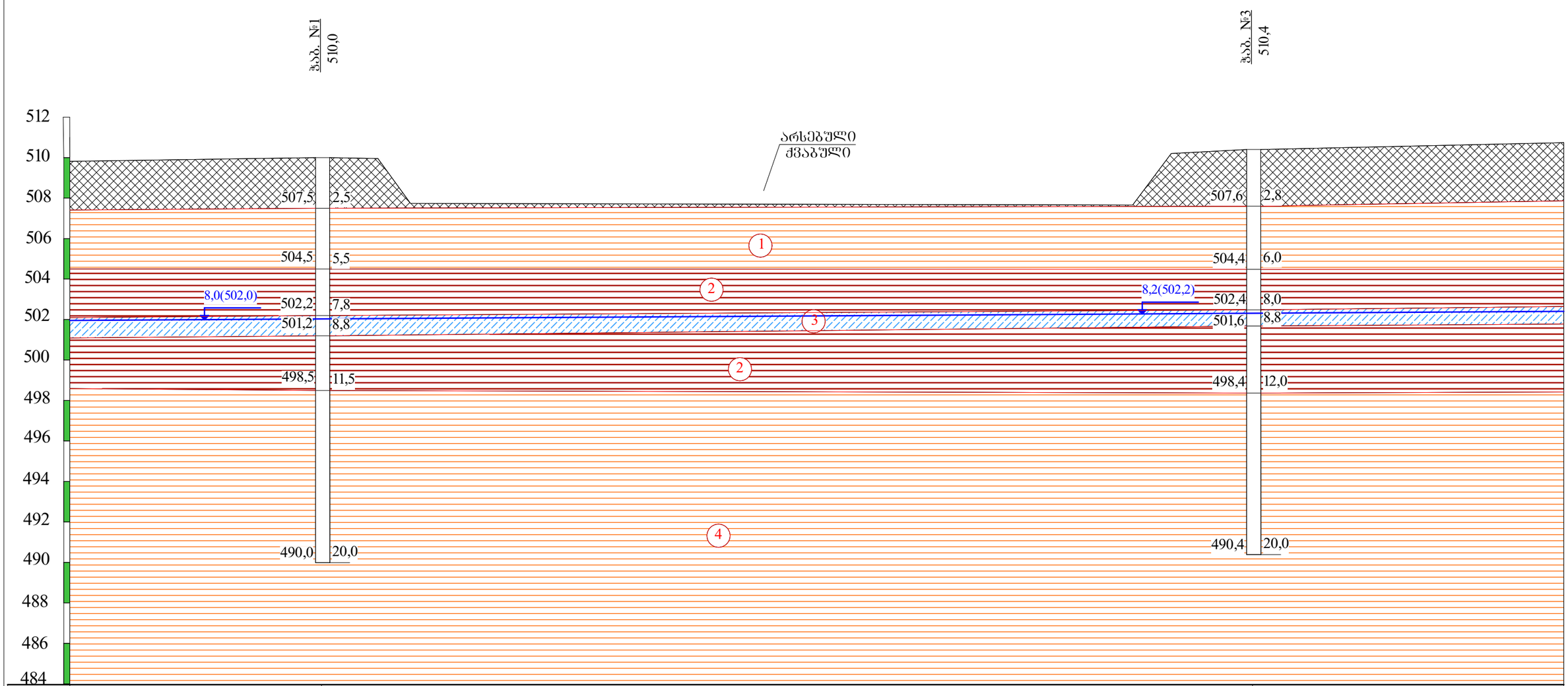

ნიშნული მ	510,0		510,4
მანძილი მ		46,0	

პირობითი ნიშნები

ნაყარი ბრუნტი: თიხნარის მასა, ღორღის და კენჭების ჩანართებით, შემკვრივებული.

1 თიხა მოყვითალო-ყავისფერი, ქვიშის ლინზებით და შუაშრეებით, ნახევრადმყარი.

2 თიხა მოყვითალო-ყავისფერი, ქვიშნარის ლინზებით და შუაშრეებით, ძნელპლასტიური.

3 ქვიშნარი კენჭების ჩანართებით, პლასტიური, წყალშემცველი.

4 თიხა მოყვითალო ფერის, შრეებრივი, ქანბისფერი ლაქებით, ნახევრადმყარი.

6,5(501,0) ბრუნტის წყლის დონე

ლითოლოგიური საზღვარი

თანამდებობა	გვარი	ხელმოწერა	ქ. თბილისი, დიდი დიღომი, IV მ/რ, კორპუსი №25-ის მიმდებარედ, ნაკვ. №01.10.07.004.069\070-ში მრავალბინიანი საცხოვრებელი სახლების პროექტი				
დირექტორი	გ. სიჟმაშვილი						
ინჟგეოლოგი	გ. საღარაძე		საინჟინრო-გეოლოგიური ჭრილი II-II				
შესასრულა	თ. ხევცურიანი						
შეამოწმა			სტადია	ფურცელი	ფურც-ბი	მასშტაბი	შ.პ.ს
			პროექტი	3	4	1:200	"თბილინჯინიერინგპროექტი"

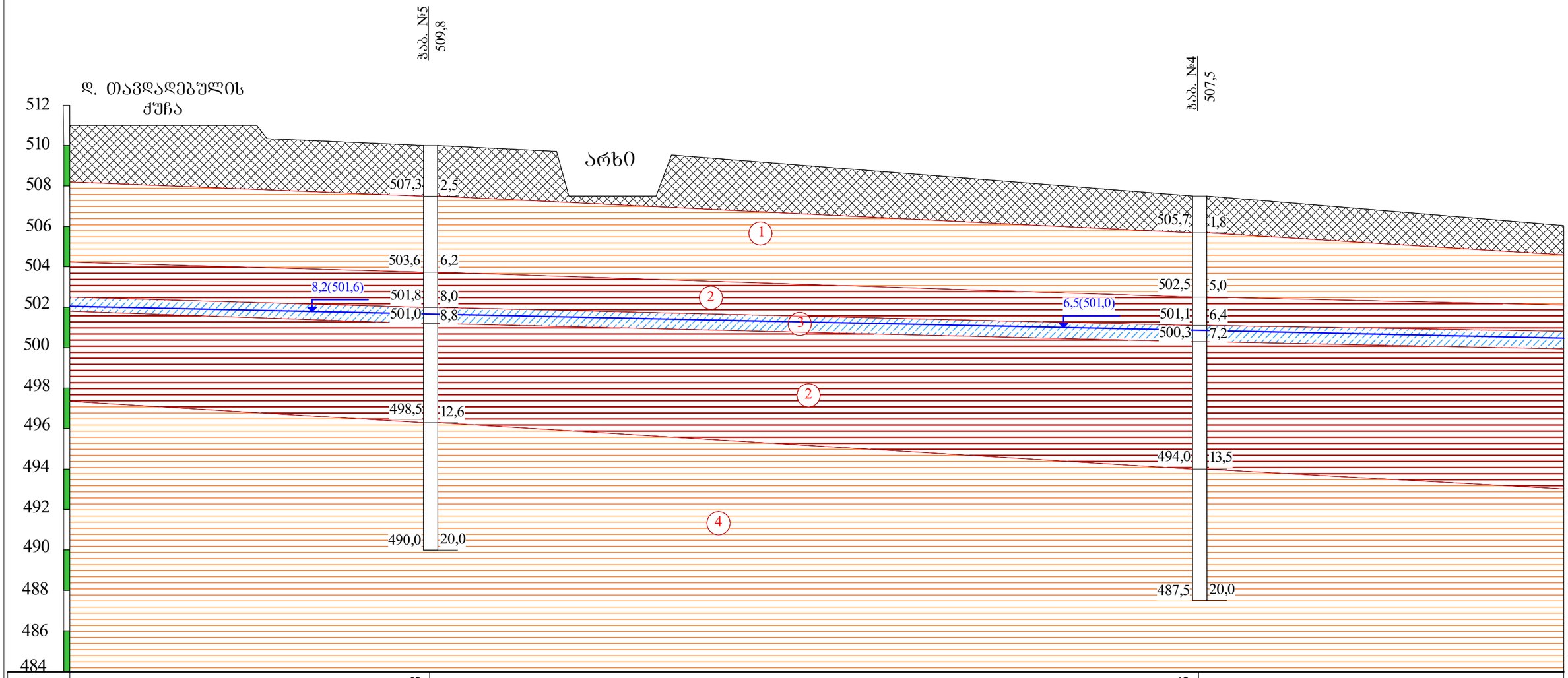

ნიშნული მ	509,8		507,5
მანძილი მ	38,0		

პირობითი ნიშნები

ნაყარი ბრუნტი: თიხნარის მასა, ღორღის და კენჭების ჩანართებით, შემკვრივებული.

ქვიშნარი კენჭების ჩანართებით, პლასტიური, წყალშემცველი.

ლითოლოგიური საზღვარი

თიხა მოყვითალო-ყავისფერი, ქვიშის ლინზებით და შუაშრეებით, ნახევრადმყარი.

თიხა მოყვითალო ფერის, შრეებრივი, ქანბისფერი ლაქებით, ნახევრადმყარი.

თიხა მოყვითალო-ყავისფერი, ქვიშნარის ლინზებით და შუაშრეებით, ძნელპლასტიური.

6,5(501,0) ბრუნტის წყლის დონე

თანამდებობა	გვარი	ხელმოწერა	ქ. თბილისი, დიდი დიღომი, IV მრ, კორპუსი №25-ის მიმდებარედ, ნაკვ. №01.10.07.004.069\070-ში მრავალბინიანი საცხოვრებელი სახლების პროექტი				
დირექტორი	გ. სიხარულიძე						
ინჟ.გეოლოგი	გ. საღრაძე		საინჟინრო-გეოლოგიური ჭრილი III-III				
შეასრულა	თ. ხვიცურიანი						
შეამოწმა			სტადია	ფურცელი	ფურც-ბი	მასშტაბი	შ.პ.ს
			პროექტი	4	4	1:200	"თბილინჟისტარპროექტი"

ჭაბურღილის გეოლოგიურ-ლითოლოგიური სვეტი

ჭაბ. №1 მასშ: 1:25 აბს. ნიშნ 510.0

ფენის №	სტრატიგრაფიული ინდექსი	ლითოლოგიური ჭრილი	შრის საგების სიღრმე მ	შრის სიმძლავრე მ	აბს. ნიშნული მ	გრუნტის აღწერა	წყლის გამოჩენა მ	დონის დამყარება მ	ნიმუშის აღების სიღრმე მ
1	2	3	4	5	6	7	8	9	10
1 2	tQIV		2.5	2.5	507.5	ნაყარი გრუნტი: თიხნარის მასა, ღორღის და კენჭების ჩანართებით, შემკვრივებული.			
3 4 5	pdQIV		5.5	3.0	504.5	თიხა მოყვითალო-ყავისფერი, ქვიშის ლინზებით და შუაშრეებით, ნახევრადმყარი.			3.2 5.0
6 7	pdQIV		7.8	2.3	502.2	თიხა მოყვითალო-ყავისფერი, ქვიშნარის ლინზებით და შუაშრეებით, ძნელპლასტიური.			6.8
8	pdQIV		8.8	1.0	501.2 501.2	ქვიშნარი კენჭების ჩანართებით, პლასტიური, წყალშემცველი.	8.8		
9 10 11	pdQIV		11.5	2.7	498.5	თიხა მოყვითალო-ყავისფერი, ქვიშნარის ლინზებით და შუაშრეებით, ძნელპლასტიური.			9.2
12 13 14 15 16 17 18 19 20	P3+ $N^1$1		20.0	8.5	490.0	თიხა მოყვითალო ფერის, შრეებრივი, ჟანგისფერი ლაქებით, ნახევრადმყარი			12.2 14.0

ჭაბურღილის გეოლოგიურ-ლითოლოგიური სვეტი

ჭაბ. №2 — მასშ: 1:25 — აბს. ნიშნ 508.0

ფენის №	სტრატიგრაფიული ინდექსი	ლითოლოგიური ჭრილი	შრის საგების სიღრმე მ	შრის სიმძლავრე მ	აბს. ნიშნული მ	გრუნტის აღწერა	წყლის გამოჩენა მ	დონის დამყარება მ	ნიმუშის აღების სიღრმე მ
1	2	3	4	5	6	7	8	9	10
1	tQIV		1.5	1.5	506.5	ნაყარი გრუნტი: თიხნარის მასა, ღორღის და კენჭების ჩანართებით, შემკვრივებული.			
2 3 4	pdQIV		4.0	2.5	504.0	თიხა მოყვითალო-ყავისფერი, ქვიშის ლინზებით და შუაშრეებით, ნახევრადმყარი.			3.0
5 6	pdQIV		6.6	2.6	501.4	თიხა მოყვითალო-ყავისფერი, ქვიშნარის ლინზებით და შუაშრეებით, ძნელპლასტიური.			5.2
7	pdQIV		7.4	0.8	501.2 500.6	ქვიშნარი კენჭების ჩანართებით, პლასტიური, წყალშემცველი.	6.8		
8 9 10 11 12	pdQIV		12.2	4.8	495.8	თიხა მოყვითალო-ყავისფერი, ქვიშნარის ლინზებით და შუაშრეებით, ძნელპლასტიური.			
13 14 15 16 17 18 19 20	$P_3+N_1^1$		20.0	7.8	488.0	თიხა მოყვითალო ფერის, შრეებრივი, ჟანგისფერი ლაქებით, ნახევრადმყარი			14.0

ჭაბურღილის გეოლოგიურ-ლითოლოგიური სვეტი

ჭაბ. №3 მასშ: 1:25 აბს. ნიშნ 510.4

ფენის №	სტრატიგრაფიული ინდექსი	ლითოლოგიური ჭრილი	შრის სვეტის სიღრმე მ	შრის სიმძლავრე მ	აბს. ნიშნული მ	ბრუნტის აღწერა	წყლის გამოჩენა მ	დონის დამყარება მ	ნიმუშის აღების სიღრმე მ
1	2	3	4	5	6	7	8	9	10
1 2	tQIV		2.8	2.8	507.6	ნაყარი გრუნტი: თიხნარის მასა, ღორღის და კენჭების ჩანართებით, შემკვრივებული.			
3 4 5 6	pdQIV		6.0	3.2	504.4	თიხა მოყვითალო-ყავისფერი, ქვიშის ლინზებით და შუაშრეებით, ნახევრადმყარი.			4.2
7 8	pdQIV		8.0	2.0	502.4	თიხა მოყვითალო-ყავისფერი, ქვიშარის ლინზებით და შუაშრეებით, ძნელპლასტიური.			7.0
	pdQIV		8.8	0.8	502.2 501.6	ქვიშნარი კენჭების ჩანართებით, პლასტიური, წყალშემცველი.	8.2		
9 10 11 12	pdQIV		12.0	3.2	498.4	თიხა მოყვითალო-ყავისფერი, ქვიშარის ლინზებით და შუაშრეებით, ძნელპლასტიური.			
13 14 15 16 17 18 19 20	P3+ N¹1		20.0	8.0	490.4	თიხა მოყვითალო ფერის, შრეებრივი, ჟანგისფერი ლაქებით, ნახევრადმყარი			13.2

ჭაბურღილის გეოლოგიურ-ლითოლოგიური სვეტი

ჭაბ. №4 | მასშ: 1:25 | აბს. ნიშნ 507.5

ფენის №	სტრატიგრაფიული ინდექსი	ლითოლოგიური ჭრილი	შრის საგების სიღრმე მ	შრის სიმძლავრე მ	აბს. ნიშნული მ	გრუნტის აღწერა	წყლის გამოჩენა მ	დონის დამყარება მ	ნიმუშის აღების სიღრმე მ
1	2	3	4	5	6	7	8	9	10
1	tQIV		1.8	1.8	505.7	ნაყარი გრუნტი: თიხნარის მასა, ღორღის და კენჭების ჩანართებით, შემკვრივებული.			
2 3 4 5	pdQIV		5.0	3.2	502.5	თიხა მოყვითალო-ყავისფერი, ქვიშის ლინზებით და შუაშრეებით, ნახევრადმყარი.			2.8
6	pdQIV		6.4	1.4	501.1	თიხა მოყვითალო-ყავისფერი, ქვიშნარის ლინზებით და შუაშრეებით, ძნელპლასტიური.			6.0
7	pdQIV		7.2	0.8	501.0 500.3	ქვიშნარი კენჭების ჩანართებით, პლასტიური, წყალშემცველი.	6.5		
8 9 10 11 12 13	pdQIV		13.5	6.3	494.0	თიხა მოყვითალო-ყავისფერი, ქვიშნარის ლინზებით და შუაშრეებით, ძნელპლასტიური.			
14 15 16 17 18 19 20	P3+ N¹1		20.0	6.5	487.5	თიხა მოყვითალო ფერის, შრეებრივი, ჟანგისფერი ლაქებით, ნახევრადმყარი			15.2

ჭაბურღილის გეოლოგიურ-ლითოლოგიური სვეტი

ჭაბ. №5 — მასშ: 1:25 — აბს. ნიშნ 509.8

ფენის №	სტრატიგრაფიული ინდექსი	ლითოლოგიური ჭრილი	შრის საგების სიღრმე მ	შრის სიმძლავრე მ	აბს. ნიშნული მ	გრუნტის აღწერა	წყლის გამოჩენა მ	დონის დამყარება მ	ნიმუშის აღების სიღრმე მ
1	2	3	4	5	6	7	8	9	10
1 2	tQIV		2.5	2.5	507.3	ნაყარი გრუნტი: თიხნარის მასა, ღორღის და კენჭების ჩანართებით, შემკვრივებული.			
3 4 5 6	pdQIV		6.2	3.7	503.6	თიხა მოყვითალო-ყავისფერი, ქვიშის ლინზებით და შუაშრეებით, ნახევრადმყარი.			5.0
7 8	pdQIV		8.0	1.8	501.8	თიხა მოყვითალო-ყავისფერი, ქვიშნარის ლინზებით და შუაშრეებით, ძნელპლასტიური.			
	pdQIV		8.8	0.8	501.6 501.0	ქვიშნარი კენჭების ჩანართებით, პლასტიური, წყალშემცველი.	8.2		
9 10 11 12	pdQIV		12.6	3.8	497.2	თიხა მოყვითალო-ყავისფერი, ქვიშნარის ლინზებით და შუაშრეებით, ძნელპლასტიური.			10.0
13 14 15 16 17 18 19 20	$P_3+N^1_1$		20.0	7.4	489.8	თიხა მოყვითალო ფერის, შრეებრივი, ჟანგისფერი ლაქებით, ნახევრადმყარი			16.0

პროექტის დასახელება: ქ. თბილისი, დიდი დიღომი, IV მ\რ, ნაკვ. №01.10.07.004.069\070

გრუნტების შედგენილობის და ფიზიკურ-მექანიკური თვისებების კვლევის ჯამური უწყისი

რიგითი №	ჭაბურღილის/შურფის №	ნიმუშის აღების ინტერვალი, მ	ფრაქციის ზომა, მმ													ტენიანობა W%		პლასტიკურობა			I_L	სიმკვრივე, გრ/სმ³									გრუნტის დასახელება
			60-40	40-20	20-10	10-5	5-2	2-1	1-0.5	0.5-0.25	0.25-0.1	0.1-0.05	0.05-0.01	0.01-0.005	< 0.005	ბუნებრივი	შეზღუდული	ზღვარი, W_L%	ქვედა ზღვარი, W_p%	პლასტიკურობის რიცხვი, I_p	დენადობის მაჩვენებელი, I_L	მინერალური ნაწილაკების ρ_s	ბუნებრივი, ρ	ჩონჩხის, ρ_d	ფორიანობა, n%	ფორიანობის კოეფიციენტი, e	ტენიანობის ხარისხი, S_r	შეჭიდულობა, C,კგ/სმ2	შინაგანი ხახუნის კუთხე, φ	
1	1	3.2														14.8		39.6	18.5	21.1	-0.18	2.74	1.85	1.61	41	0.700	0.58	0.67	17	თიხა მყარი
2	1	5.0														17.5		40.7	17.2	23.5	0.01	2.74	1.92	1.63	40	0.677	0.71	0.66	18	თიხა ნახევრადმყარი
3	2	3.0														18.9		40.6	17.2	23.4	0.07	2.74	1.87	1.57	43	0.742	0.70	0.57	19	თიხა ნახევრადმყარი
4	3	4.2														19.5		41.6	17.3	24.3	0.09	2.74	1.91	1.60	42	0.714	0.75	0.61	16	თიხა ნახევრადმყარი
5	4	2.8														20.7		39.2	17.8	21.4	0.14	2.74	1.90	1.57	43	0.741	0.77	0.65	17	თიხა ნახევრადმყარი
6	5	2.8														14.9		41.2	17.2	24.0	-0.10	2.74	1.88	1.64	40	0.675	0.61	0.63	17	თიხა მყარი
7	1	6.8														24.8		41.5	18.5	23.0	0.27	2.74	1.91	1.53	44	0.790	0.86	0.47	18	თიხა ძნელპლასტიური
8	1	9.2														24.6		38.2	18.7	19.5	0.30	2.74	1.90	1.52	44	0.797	0.85	0.40	15	თიხა ძნელპლასტიური
9	2	5.2														25.7		39.1	19.8	19.3	0.31	2.74	1.91	1.52	45	0.803	0.88	0.48	14	თიხა ძნელპლასტიური
10	3	4.2														26.8		40.1	19.7	20.4	0.35	2.74	1.90	1.50	45	0.829	0.89	0.33	16	თიხა ძნელპლასტიური
11	4	2.8														25.5		39.4	17.2	22.2	0.37	2.74	1.92	1.53	44	0.791	0.88	0.40	17	თიხა ძნელპლასტიური
12	5	5.0														26.8		39.6	20.4	19.2	0.33	2.74	1.94	1.53	44	0.791	0.93	0.39	20	თიხა ძნელპლასტიური
13	1	12.2														21.6		40.6	20.4	20.2	0.06	2.74	1.95	1.60	41	0.709	0.84			თიხა ნახევრადმყარი
14	1	14.0														20.5		41.2	19.8	21.4	0.03	2.74	1.92	1.59	42	0.720	0.78			თიხა ნახევრადმყარი
15	2	14.0														19.7		39.8	20.2	19.6	-0.03	2.74	1.90	1.59	42	0.726	0.74			თიხა მყარი
16	3	13.2														20.7		40.7	19.1	21.6	0.07	2.74	1.97	1.63	40	0.679	0.84			თიხა ნახევრადმყარი
17	4	15.2														19.4		36.3	20.6	15.7	-0.08	2.74	1.94	1.62	41	0.686	0.77			თიხნარი მყარი
18	5	16.0														20.9		38.9	19.7	19.2	0.06	2.74	1.93	1.60	42	0.716	0.80			თიხა ნახევრადმყარი

შ.პ.ს. "თბილინვესტპროექტი"-ს გეოტექნიკური
ლაბორატორიის ხელმძღვანელი : თ. ხევცურიანი
თარიღი: 16.07.2021

ბრუნტების ძვრაზე გამოცდის შედეგები

ადგილმდებარეობა		
ქ. თბილისი, დიდი დიღომი IV მ\რ	სტადია	პროექტი
ნაკვ. №01.10.07.004.069\070	თარიღი	16.07 2021
ჭანის აღწერა	ჭაბ/შურფის №	1
თიხა მოყვითალო-ყავისფერი	ნიმუშის №	1
ნახევრადმყარი	სიღრმე მ	3.2 3.4

გრუნტში მარილების შემცველობა

თაბაშირი %		კარბონატები %	
SO_4	$CaSO_4$	$CaCO_3$	CO_2

ბრუნტის ფიზიკური თვისებები

ცდის პირობები	ხელსაწყოს №	ტენიანობა W%	სიმკვრივე გ/სმ³	სიმკ. მიწ. ნაწ. გ/სმ³	სიმკვრივე ჩონჩხის გ/სმ3	ფორიანობა n%	ფორიანობის კოეფიც e	ზღვრ. ზელა ტენიანობა W%	ზღვრ. ძნელ. ზღვარი W%	პლასტიურობის რიცხვი I_P	დენადობის მაჩვენებელი I_L	ტენიანობის ხარისხი Sr
ბუნებრივი	1	14.80	1.85	2.74	1.61	41.2	0.700	39.60	18.50	21.1	-0.18	0.58

ვერტიკალური დატვირთვა, P 0.1მპა	ძვრის ძალა, τ 0.1მპა	შიგა ხახუნის კოეფიციენტი, $tg\varphi^0$	შიგა ხახუნის კუთხე, φ0	შეჭიდულობა, C კპა/სმ²	მდგომარეობა
1	0.98	0.310	17	0.67	ბუნებრივი
2	1.29				
3	1.60				

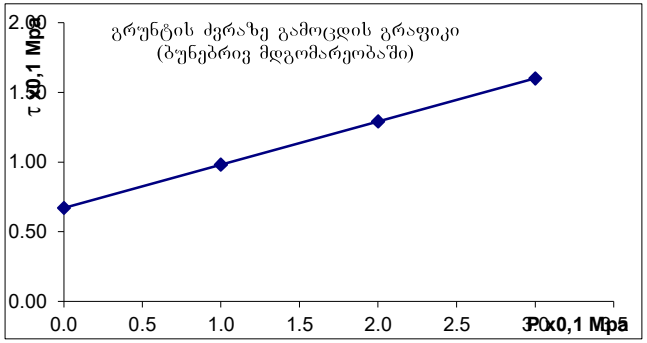

ბრუნტების ძვრაზე გამოცდის შედეგები

ადგილმდებარეობა		
ქ. თბილისი, დიდი დიღომი IV მ\რ	სტადია	პროექტი
ნაკვ. №01.10.07.004.069\070	თარიღი	16.07 2021
ჭანის აღწერა	ჭაბ/შურფის №	1
თიხა მოყვითალო-ყავისფერი	ნიმუშის №	2
ნახევრადმყარი	სიღრმე მ	5.0 5.2

გრუნტში მარილების შემცველობა

თაბაშირი %		კარბონატები %	
SO_4	$CaSO_4$	$CaCO_3$	CO_2

ბრუნტის ფიზიკური თვისებები

ცდის პირობები	ხვედრსაწონის №	ტენიანობა W%	სიმკვრივე გ/სმ³	სიმკვ. მინ. ნაწ. გ/სმ³	სიმკვრივე ჩონჩხის გ/სმ3	ფორიანობა n%	ფორიანობის კოეფიც e	პლასტ. ზღვა ზღვარი W%	პლასტ. ქვედა ზღვარი W%	პლასტურობის რიცხვი I_P	დენადობის მაჩვენებელი I_L	ტენიანობის ხარისხი Sr
ბუნებრივი	1	17.50	1.92	2.74	1.63	40	0.677	40.70	17.20	23.5	0.01	0.71

ვერტიკალური დატვირთვა, P 0.1მპა	ძვრის ძალა, τ 0.1მპა	შიდა ხახუნის კოეფიციენტი, $tg\varphi^0$	შიდა ხახუნის კუთხე, φ0	შეჭიდულობა, C კპა/სმ²	მდგომარეობა
1	0.98	0.320	18	0.66	ბუნებრივი
2	1.30				
3	1.62				

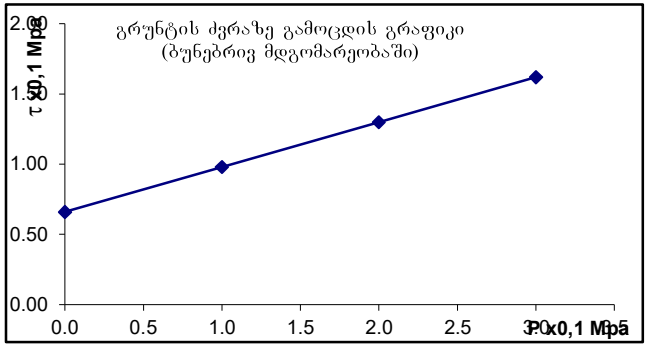

ბრუნტების ძვრაზე გამოცდის შედეგები

ადგილმდებარეობა			
ქ. თბილისი, დიდი დიღომი IV მ\რ	სტადია	პროექტი	
ნაკვ. №01.10.07.004.069\070	თარიღი	16.07	2021
ჭანის ადგილი	ჭაბ/შურფის №	2	
თიხა მყვითალო-ყავისფერი	ნიმუშის №	3	
ნახევრადმყარი	სიღრმე მ	3.0	3.2

გრუნტში მარილების შემცველობა

თაბაშირი %		კარბონატები %	
SO_4	$CaSO_4$	$CaCO_3$	CO_2

ბრუნტის ფიზიკური თვისებები

ცდის პირობები	ხელსაწყოს №	ტენიანობა W%	სიმკვრივე γ/სმ³	სიმკვ. ნაწ. γ/სმ³	სიმკვრივე ჩონჩხის γ/სმ3	ფორიანობა n%	ფორიანობის კოეფიც e	პლასტ. ზღვა ტენიანობა W%	პლასტ. ქვედა ზღვარი W%	პლასტიურობის რიცხვი I_P	დენადობის მაჩვენებელი I_L	ტენიანობის ხარისხი Sr
ბუნებრივი	2	18.90	1.87	2.74	1.57	43	0.742	40.60	17.20	23.4	0.07	0.70

ვერტიკალური დატვირთვა, P 0.1მპა	ძვრის ძალა, τ 0.1მპა	შიდა ხახუნის კოეფიციენტი, $tg\varphi^0$	შიდა ხახუნის კუთხე, φ0	შეჭიდულობა, C კპა/სმ²	მდგომარეობა
1	0.92	0.350	19	0.57	ბუნებრივი
2	1.26				
3	1.62				

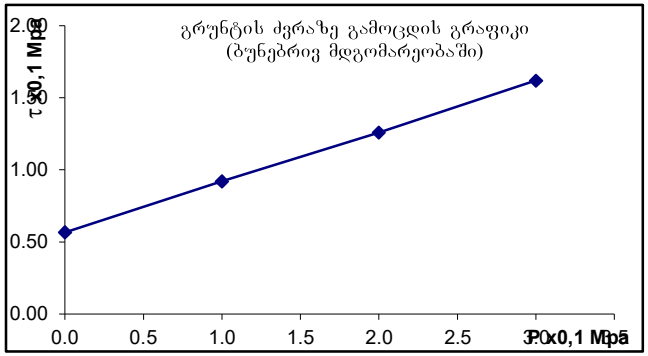

ბრუნტების ძვრაზე გამოცდის შედეგები

ადგილმდებარეობა			
ქ. თბილისი, დიდი დიღომი IV მ\რ	სტადია	პროექტი	
ნაკვ. №01.10.07.004.069\070	თარიღი	16.07	2021
ჭანის ადგილი	ჭაბ/შურფის №	3	
თიხა მოყვითალო-ყავისფერი	ნიმუშის №	4	
ნახევრადმყარი	სიღრმე მ	4.2	4.4

გრუნტში მარილების შემცველობა

თაბაშირი %		კარბონატები %	
SO_4	$CaSO_4$	$CaCO_3$	CO_2

ბრუნტის ფიზიკური თვისებები

ცდის პირობები	ხელსაწყოს №	ტენიანობა W%	სიმკვრივე γ/სმ³	სიმკ. მიხ. ნაწ. γ/სმ³	სიმკვრივე ჩონჩხის γ/სმ3	ფორიანობა n%	ფორიანობის კოეფიც e	პლასტ. ზღვა ზღვარი W%	პლასტ. ქვედა ზღვარი W%	პლასტიკურობის რიცხვი I_P	დენადობის მაჩვენებელი I_L	ტენიანობის ხარისხი Sr
ბუნებრივი	3	19.50	1.91	2.74	1.60	42	0.714	41.60	17.30	24.3	0.09	0.75

ვერტიკალური დატვირთვა, P 0.1მპა	ძვრის ძალა, τ 0.1მპა	შიდა ხახუნის კოეფიციენტი, $tg\varphi^0$	შიდა ხახუნის კუთხე, φ0	შეჭიდულება, C კპა/სმ²	მდგომარეობა
1	0.89	0.280	16	0.61	ბუნებრივი
2	1.18				
3	1.45				

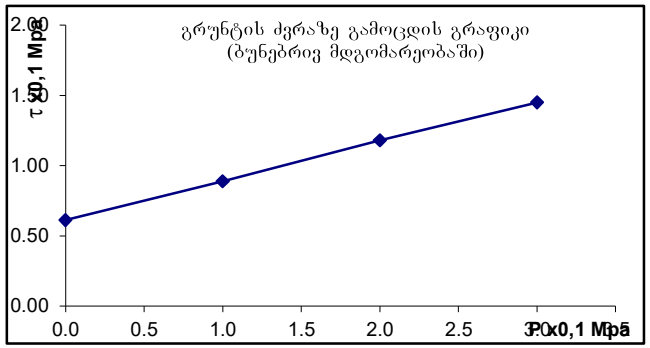

ბრუნტების ძვრაზე გამოცდის შედეგები

ადგილმდებარეობა		
ქ. თბილისი, დიდი დიღომი IV მ\რ	სტადია	პროექტი
ნაკვ. №01.10.07.004.069\070	თარიღი	16.07 2021
ჭანის ადგილი	ჭაბ/შურფის №	4
თიხა მოყვითალო-ყავისფერი	ნიმუშის №	5
ნახევრადმყარი	სიღრმე მ	2.8 3.0

გრუნტში მარილების შემცველობა

თაბაშირი %		კარბონატები %	
SO_4	$CaSO_4$	$CaCO_3$	CO_2

ბრუნტის ფიზიკური თვისებები

ცდის პირობები	ხვრელის/ჭის №	ტენიანობა W%	სიმკვრივე გ/სმ³	სიმკვრივე ნაწ. გ/სმ³	სიმკვრივე ჩონჩხის გ/სმ3	ფორიანობა n%	ფორიანობის კოეფიც e	პლასტ. ზღვა ზღვარი W%	პლასტ. ქვედა ზღვარი W%	პლასტიკურობის რიცხვი I_P	დენადობის მაჩვენებელი I_L	ტენიანობის ხარისხი Sr
ბუნებრივი	2	20.70	1.90	2.74	1.57	43	0.741	39.20	17.80	21.4	0.14	0.77

ვერტიკალური დატვირთვა, P 0.1მპა	ძვრის ძალა, τ 0.1მპა	შიდა ხახუნის კოეფიციენტი, $tg\varphi^0$	შიდა ხახუნის კუთხე, φ0	შეჭიდულობა, C კპა/სმ²	მდგომარეობა
1	0.97	0.315	17	0.65	ბუნებრივი
2	1.28				
3	1.60				

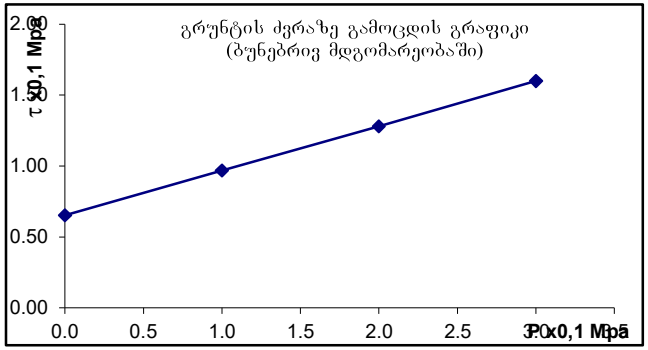

ბრუნტების ძვრაზე გამოცდის შედეგები

აღბილმდებარეობა		
ქ. თბილისი, დიდი დიღომი IV მ\რ	სტადია	პროექტი
ნაკვ. №01.10.07.004.069\070	თარიღი	16.07 2021
ჭანის აღწერა	ჭაბ/შურფის №	5
თიხა მოყვითალო-ყავისფერი	ნიმუშის №	6
ნახევრადმყარი	სიღრმე მ	2.8 3.0

გრუნტში მარილების შემცველობა

თაბაშირი %		კარბონატები %	
SO_4	$CaSO_4$	$CaCO_3$	CO_2

ბრუნტის ფიზიკური თვისებები

ცდის პირობები	ხვლისაწყოს №	ტენიანობა W%	სიმკვრივე გ/სმ³	სიმკვ. მიწ. ნაწ. გ/სმ³	სიმკვრივე ჩონჩხის გ/სმ3	ფორიანობა n%	ფორიანობის კოეფიც e	პლასტ. ზღვა ზღვარი W%	პლასტ. ქვედა ზღვარი W%	პლასტურობის რიცხვი I_P	დენადობის მაჩვენებელი I_L	ტენიანობის ხარისხი Sr
ბუნებრივი	1	14.90	1.88	2.74	1.64	40	0.675	41.20	17.20	24.0	-0.10	0.61

ვერტიკალური დატვირთვა, P 0.1მპა	ძვრის ძალა, τ 0.1მპა	შიდა ხახუნის კოეფიციენტი, $tg\varphi^0$	შიდა ხახუნის კუთხე, φ0	შეჭიდულება, C კპა/სმ²	მდგომარეობა
1	0.93	0.300	17	0.63	ბუნებრივი
2	1.22				
3	1.53				

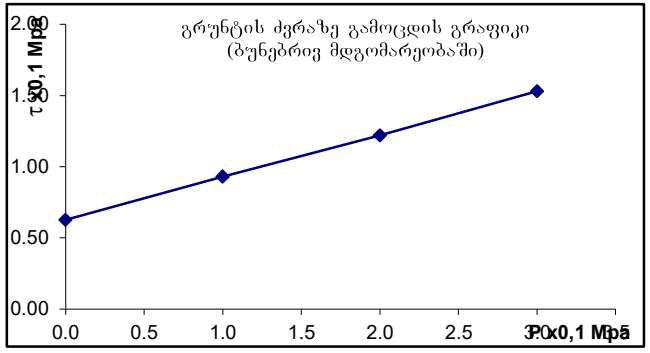

ბრუნტების ძვრაზე გამოცდის შედეგები

ადგილმდებარეობა		
ქ. თბილისი, დიდი დიღომი IV მ\რ	სტადია	პროექტი
ნაკვ. №01.10.07.004.069\070	თარიღი	16.07 2021
ჭანის აღწერა	ჭაბ/შურფის №	1
თიხა მოყვითალო-ყავისფერი	ნიმუშის №	1
ძნელპლასტიური	სიღრმე მ	6.8 7.0

გრუნტში მარილების შემცველობა

თაბაშირი %		კარბონატები %	
SO_4	$CaSO_4$	$CaCO_3$	CO_2

ბრუნტის ფიზიკური თვისებები

ცდის პირობები	ხვლისწყლის №	ტენიანობა W%	სიმკვრივე გ/სმ³	სიმკვრივე ნაწ. გ/სმ³	სიმკვრივე ჩონჩხის გ/სმ3	ფორიანობა n%	ფორიანობის კოეფიც e	პლასტ. ზღვა ზღვარი W%	პლასტ. ქვედა ზღვარი W%	პლასტიურობის რიცხვი I_P	დენადობის მაჩვენებელი I_L	ტენიანობის ხარისხი Sr
ბუნებრივი	1	24.80	1.91	2.74	1.53	44.1	0.790	41.50	18.50	23.0	0.27	0.86

ვერტიკალური დატვირთვა, P 0.1მპა	ძვრის ძალა, τ 0.1მპა	შიდა ხახუნის კუთხის ტანგენსი, $tg\varphi^0$	შიგა ხახუნის კუთხე, φ0	შეჭიდულობა, C კპა/სმ²	მდგომარეობა
1	0.80	0.320	18	0.47	ბუნებრივ
2	1.10				
3	1.44				

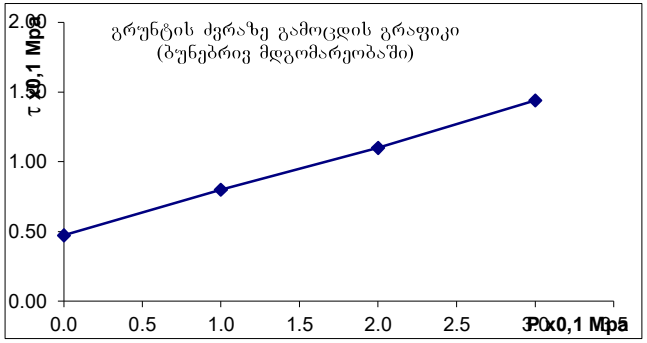

ბრუნტების ძვრაზე გამოცდის შედეგები

აღბილმდებარეობა		
ქ. თბილისი, დიდი დიღომი IV მ\რ	სტადია	პროექტი
ნაკვ. №01.10.07.004.069\070	თარიღი	16.07 2021
ჭანის აღწერა	ჭაბ/შურფის №	1
თიხა მოყვითალო-ყავისფერი	ნიმუშის №	2
ძნელპლასტიური	სიღრმე მ	9.2 9.4

გრუნტში მარილების შემცველობა

თაბაშირი %		კარბონატები %	
SO_4	$CaSO_4$	$CaCO_3$	CO_2

გრუნტის ფიზიკური თვისებები

ცდის პირობები	ხელსაწყოს №	ტენიანობა W%	სიმკვრივე გ/სმ³	სიმკვ. მინ. ნაწ. გ/სმ³	სიმკვრივე ჩონჩხის გ/სმ3	ფორიანობა n%	ფორიანობის კოეფიც e	პლასტ. ზღვა ზღვარი W%	პლასტ. ძნელა ზღვარი W%	პლასტიურობის რიცხვი I_P	დენადობის მახვენებელი I_L	ტენიანობის ხარისხი S_r
ბუნებრივი	3	24.60	1.90	2.74	1.52	44	0.797	38.20	18.70	19.5	0.30	0.85

ვერტიკალური დატვირთვა, P 0.1მპა	ძვრის ძალა, τ 0.1მპა	შიდა ხახუნის კოეფიციენტი, $tg\varphi^0$	შიგა ხახუნის კუთხე, φ0	შეჭიდულობა, C კპა/სმ²	მდგომარეობა
1	0.67	0.265	15	0.40	ბუნებრივი
2	0.92				
3	1.20				

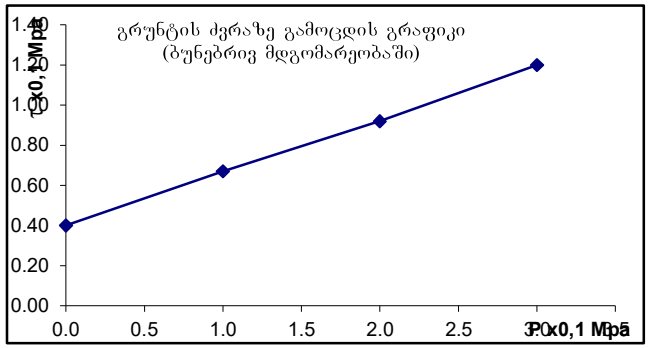

ბრუნტების ძვრაზე გამოცდის შედეგები

ადგილმდებარეობა		
ქ. თბილისი, დიდი დიღომი IV მ\რ	სტადია	პროექტი
ნაკვ. №01.10.07.004.069\070	თარიღი	16.07 2021
ჭანის აღწერა	ჭაბ/შურფის №	2
თიხა მოყვითალო-ყავისფერი	ნიმუშის №	3
ძნელპლასტიური	სიღრმე მ	5.2 5.4

გრუნტში მარილების შემცველობა

თაბაშირი %		კარბონატები %	
SO_4	$CaSO_4$	$CaCO_3$	CO_2

ბრუნტის ფიზიკური თვისებები

ცდის პირობები	ხელსაწყოს №	ტენიანობა W%	სიმკვრივე გ/სმ³	სიმკ. მინ. ნაყ. გ/სმ³	სიმკვრივე ჩონჩხის გ/სმ3	ფორიანობა n%	ფორიანობის კოეფიც e	პლასტ. ზღვა ზღვარი W%	პლასტ. ძნელა ზღვარი W%	პლასტიურობის რიცხვი I_P	დენადობის მახვენებელი I_L	ტენიანობის ხარისხი Sr
ბუნებრივი	2	25.70	1.91	2.74	1.52	45	0.803	39.10	19.80	19.3	0.31	0.88

ვერტიკალური დატვირთვა, P 0.1მპა	ძვრის ძალა, τ 0.1მპა	შიდა ხახუნის კუთხის მნიშვნელობა, $tg\varphi^0$	შიდა ხახუნის კუთხე, φ0	შეჭიდულობა, C კპა/სმ²	მდგომარეობა
1	0.72	0.245	14	0.48	ბუნებრივი
2	0.98				
3	1.21				

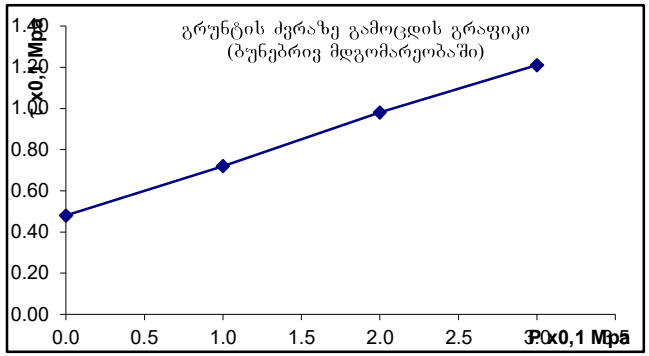

ბრუნტების ძვრაზე გამოცდის შედეგები

ადგილმდებარეობა		
ქ. თბილისი, დიდი დიღომი IV მ\რ	სტადია	პროექტი
ნაკვ. №01.10.07.004.069\070	თარიღი	16.07 2021
ჭანის აღწერა	ჭაბ/შურფის №	3
თიხა მოყვითალო-ყავისფერი	ნიმუშის №	4
ძნელპლასტიური	სიღრმე მ	4.2 4.4

გრუნტში მარილების შემცველობა

თაბაშირი %		კარბონატები %	
SO_4	$CaSO_4$	$CaCO_3$	CO_2

ბრუნტის ფიზიკური თვისებები

ცდის პირობები	ხვლისაწყის №	ტენიანობა W%	სიმკვრივე გ/სმ³	სიმკვ. მინ. ნაწ. გ/სმ³	სიმკვრივე ჩონჩხის გ/სმ3	ფორიანობა n%	ფორიანობის კოეფიც e	პლასტ. ზღვა ზღვარი W%	პლასტ. ძმედა ზღვარი W%	პლასტიურობის რიცხვი I_P	დენადობის მახვნებელი I_L	ტენიანობის ხარისხი Sr
ბუნებრივი	3	26.80	1.90	2.74	1.50	45	0.829	40.10	19.70	20.4	0.35	0.89

ვერტიკალური დატვირთვა, P 0.1მპა	ძვრის ძალა, τ 0.1მპა	შიდა ხახუნის კუთხითი მნიშ, $tg\varphi^0$	შიდა ხახუნის კუთხე, φ0	შეჭიდულობა, C კპა/სმ²	მდგომარეობა
1	0.62	0.295	16	0.33	ბუნებრივი
2	0.92				
3	1.21				

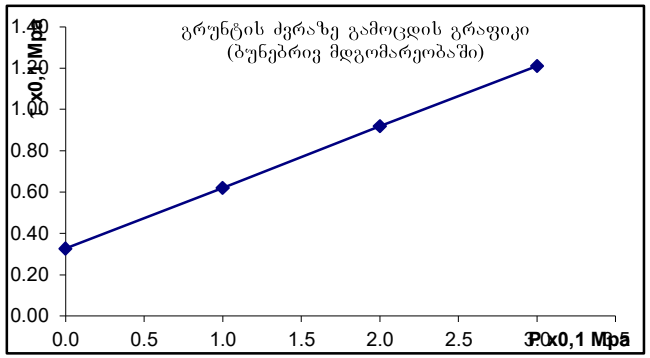

ბრუნტების ძვრაზე გამოცდის შედეგები

აღგილმდებარეობა		
ქ. თბილისი, დიდი დიღომი IV მ\რ	სტადია	პროექტი
ნაკვ. №01.10.07.004.069\070	თარიღი	16.07 2021
ჭანის ადგილა	ჭაბ/შურფის №	4
თიხა მოყვითალო-ყავისფერი	ნიმუშის №	5
ძნელპლასტიური	სიღრმე მ	2.8 3.0

გრუნტში მარილების შემცველობა

თაბაშირი %		კარბონატები %	
SO4	CaSO4	CaCO3	CO2

ბრუნტის ფიზიკური თვისებები

ცდის პირობები	ხვლისწყის №	ტენიანობა W%	სიმკვრივე გ/სმ³	სიმკ. მიწ. ნაწ. გ/სმ³	სიმკვრივე ჩონჩხის გ/სმ3	ფორიანობა n%	ფორიანობის კოეფიც e	პლასტ. ზღვა ზღვარი W%	პლასტ. ქვედა ზღვარი W%	პლასტიურობის რიცხვი I_P	დენადობის მაჩვენებელი I_L	ტენიანობის ხარისხი Sr
ბუნებრივი	2	25.50	1.92	2.74	1.53	44	0.791	39.40	17.20	22.2	0.37	0.88

ვერტიკალური დატვირთვა, P 0.1მპა	ძვრის ძალა, τ 0.1მპა	შიდა ხახუნის კოეფიციენტი, $tg\varphi^0$	შიდა ხახუნის კუთხე, φ0	შეჭიდულობა, C კპა/სმ²	მდგომარეობა
1	0.71	0.305	17	0.40	ბუნებრივი
2	1.01				
3	1.32				

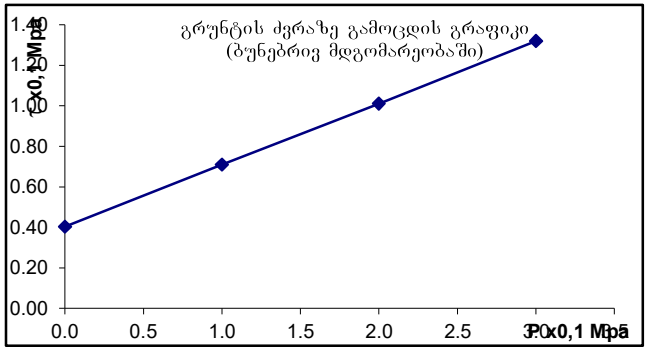

ბრუნტების ძვრაზე გამოცდის შედეგები

აღგილმდებარეობა		
ქ. თბილისი, დიდი დიღომი IV მ\რ	სტადია	პროექტი
ნაკვ. №01.10.07.004.069\070	თარიღი	16.07 2021
ჭანის ადგილა	ჭაბ/შურფის №	5
თიხა მოყვითალო-ყავისფერი	ნიმუშის №	6
ძნელპლასტიური	სიღრმე მ	5.0 5.2

გრუნტში მარილების შემცველობა

თაბაშირი %		კარბონატები %	
SO_4	$CaSO_4$	$CaCO_3$	CO_2

ბრუნტის ფიზიკური თვისებები

ცდის პირობები	ხვლისწყის №	ტენიანობა W%	სიმკვრივე გ/სმ³	სიმკ. მიწ. ნაწ. გ/სმ³	სიმკვრივე ჩონჩხის გ/სმ3	ფორიანობა n%	ფორიანობის კოეფიც e	პლასტ. ზღვა ზღვარი W%	პლასტ. ქვედა ზღვარი W%	პლასტიურობის რიცხვი I_P	დენადობის მაჩვენებელი I_L	ტენიანობის ხარისხი Sr
ბუნებრივი	2	26.80	1.94	2.74	1.53	44	0.791	39.60	20.40	19.2	0.33	0.93

ვერტიკალური დატვირთვა, P 0.1მპა	ძვრის ძალა, τ 0.1მპა	შიდა ხახუნის კოეფიციენტი, $tg\varphi^0$	შიდა ხახუნის კუთხე, φ0	შეჭიდულობა, C კპა/სმ²	მდგომარეობა
1	0.75	0.360	20	0.39	ბუნებრივი
2	1.10				
3	1.47				

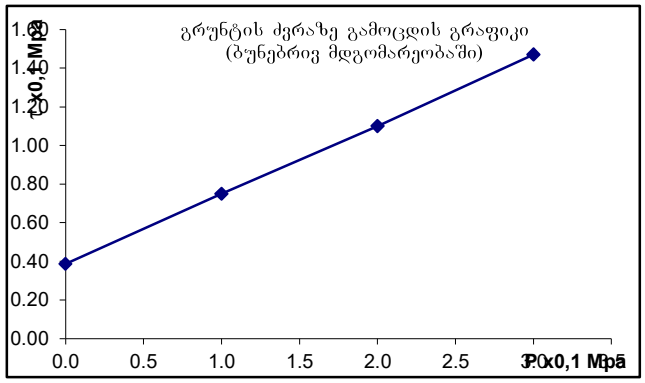

წყლის ქიმიური და სანიტარული ანალიზი

ობიექტი ქ. თბილისი. დიდი დიღომი, IV მ\რ, ნაკვ. №01.10.07.004.069\070
აღების ადგილი ჭ №1 8.0 მ
აღების თარიღი _____
ლაბორატორიული № ---------- $K_{ფ}$>0.1

ანიონები	შემცველობა 1 ლიტრში		
	მგ.	მგ.ექვ.	მგ.ექვ.%
Cl'	44	1.25	3
SO_4''	1752	36.5	84
HCO_3'	342	5.6	13
CO_3''	-	-	-
NO_2'	0.1	-	-
NO_3'	0.2	-	-
ჯამი	2138	43.35	100
კათიონები	შემცველობა 1 ლიტრში		
	მგ.	მგ.ექვ.	მგ.ექვ.%
$Na^+ + k^+$	123	5.35	12
Ca^{++}	625	31.2	72
Mg^{++}	83	6.8	16
NH_4^+	0.4	-	-
ჯამი	831	43.35	100
საერთო მინერალიზაცია, მგ/ლ		2798	
მშრალი ნაშთი გამომშრალი		2830	

ქიმიური შედგენილობა კურლოვის ფორმულის მიხედვით:

$$M_{2.8}\ \frac{SO_4''84\ HCO_3'13}{Ca^{+2}72\ Mg^{++}16\ Na^+ + k^+12}$$

სიხისტე

ბრადუსებში – მგ.ექვ/ლ
საერთო 38.0
კარბონატული 5.6
არაკარბონატული – 32.4
PH ---------- 7.0

სანიტარული ანალიზი

გამჭვირვალება ---გამჭვირვალე
ფერი --უფერო----
სუნი ბალებში -უსუნო----
ნალექი დიდი რაოდენ
NH_4^+ -- .კვ მგ/ლ
NO_2' ---- 0.1 მგ/ლ
NO_3' - 0.2.
შანგვადობა O_2--------
CO_2 მგ/ლ - 30.8 მგ/ლ
CO_2 აბრესიული ----არა-

დასკვნა: წყალი ძლიერ აგრესიულია სახ.სტანდარტის 10178-76 პორტლანტცემენტზე დამზადებული წყალშეუღწევადი W_4 მარკის ბეტონის მიმართ, საშუალოდ აგრესიულია W_6 მარკის ბეტონის მიმართ და სუსტად აგრესიულია W_8 მარკის ბეტონის მიმართ.

არ არის აგრესიული პორტლანდცემენტის სახ.სტანდარტი 10178-76 კლინკერში ჩანართებით C_3S არაუმეტეს 65%; C_3A არაუმეტეს 7%; C_3A+ C_4AF არაუმეტეს 22%; წიდაპორტლანდცემენტზე და აგრეთვე სულფატომედეგი სახ.სტანდარტი 22266-76 ცემენტზე დამზადებული წყალშეუღწევადი W_4, W_6, W_8 მარკის ბეტონების მიმართ.

არ არის აგრესიული არმატურის მიმართ რკინა-ბეტონის კონსტრუქციების მუდმივი დაძირვის პირობებში, სუსტად აგრესიულია პერიოდული დასველების დროს.

შეინიშნება სანიტარული დაბინძურება.

ს.ნ. და წ. 2.03.11.85 სამშენებლო ნაბებობათა დაცვა კოროზიისაგან (ცხრილი №№5,6,7)

წყლის ქიმიური და სანიტარული ანალიზი

ობიექტი ქ. თბილისი. დიდი დიღომი, IV მ\რ, ნაკვ. №01.10.07.004.069\070
აღების ადგილი ჭ №2 6.8 მ
აღების თარიღი
ლაბორატორიული № ---------- $K_{ფ}$>0.1

ანიონები	შემცველობა 1 ლიტრში		
	მგ.	მგ.ექვ.	მგ.ექვ.%
CI’	51	1.44	3
SO_4”	1968	41.0	87
HCO_3’	293	4.8	10
CO_3”	-	-	-
NO_2’	0.02	-	-
NO_3’	0.5	-	-
ჯამი	2312	47.24	100
კათიონები	შემცველობა 1 ლიტრში		
	მგ.	მგ.ექვ.	მგ.ექვ.%
Na^++k^+	121	5.24	11
Ca^{++}	641	32.0	68
Mg^{++}	20.7	10.0	21
NH_4^+	0.4	-	-
ჯამი	884	47.24	100
საერთო მინერალიზაცია, მგ/ლ		3050	
მშრალი ნაშთი გამომშრალი		3120	

ქიმიური შედგენილობა კურლოვის ფორმულის მიხედვით:

$$M_{3.1}\ \frac{SO_4”87\ HCO_3’10}{Ca^{+2}68\ Mg^{++}21 Na^+ + k^+11}$$

სიხისტე

გრადუსებში – მგ.ექვ/ლ
საერთო 42.0
კარბონატული 4.8
არაკარბონატული – 37.2
PH ---------- 7.0

სანიტარული ანალიზი

გამჭვირვალება ---გამჭვირვალე
ფერი --უფერო----
სუნი ბალებში -უსუნო----
ნალექი დიდი რაოდენ
NH_4^+ -- . მგ/ლ
NO_2’ ---- 0.02 მგ/ლ
NO_3’ - 0.5.
ჟანგბადობა O_2--------
CO_2 მგ/ლ - 22.0 მგ/ლ
CO_2 აგრესიული ----არა-

დასკვნა: წყალი ძლიერ აგრესიულია სახ.სტანდარტის 10178- 76 პორტლანტცემენტზე დამზადებული წყალშეუღწევადი W_4 და W_6 მარკის ბეტონების მიმართ, საშუალოდ აგრესიულია W_8 მარკის ბეტონის მიმართ

არ არის აგრესიული პორტლანდცემენტის სახ.სტანდარტი 10178-76 კლინკერში ჩანართებით C_3S არაუმეტეს 65%; C_3A არაუმეტეს 7%; C_3A+ C_4AF არაუმეტეს 22%; წიდაპორტლანდცემენტზე და აგრეთვე სულფატომედეგი სახ.სტანდარტი 22266-76 ცემენტზე დამზადებული წყალშეუღწევადი W_4, W_6, W_8 მარკის ბეტონების მიმართ.

არ არის აგრესიული არმატურის მიმართ რკინა-ბეტონის კონსტრუქციების მუდმივი დაძირვის პირობებში, სუსტად აგრესიულია პერიოდული დასველების დროს.

შეინიშნება სანიტარული დაბინძურება.

ს.ნ. და წ. 2.03.11.85 სამშენებლო ნაბებობათა დაცვა კოროზიისაგან (ცხრილი №№5,6,7)

წყლის ქიმიური და სანიტარული ანალიზი

ობიექტი ქ. თბილისი. დიდი დიღომი, IV მ\რ, ნაკვ. №01.10.07.004.069\070
აღების ადგილი ჭ №3 8.2 მ
აღების თარიღი
ლაბორატორიული № ---------- $K_ფ$>0.1

ანიონები	შემცველობა 1 ლიტრში		
	მგ.	მგ.ექვ.	მგ.ექვ.%
CI’	24	0.67	3
SO_4”	2027	41.4	84
HCO_3’	439	7.2	13
CO_3”	-	-	-
NO_2’	0.2	-	-
NO_3’	კვ.	-	-
ჯამი	22490	49.27	100
კათიონები	შემცველობა 1 ლიტრში		
	მგ.	მგ.ექვ.	მგ.ექვ.%
Na^++k^+	261	13.27	27
Ca^{++}	431	24.0	51
Mg^{++}	37	12.0	22
NH_4^+	-	-	-
ჯამი	719	49.27	100
საერთო მინერალიზაცია, მგ/ლ		2557	
მშრალი ნაშთი გამომშრალი		2615	
ქიმიური შედგენილობა კურლოვის ფორმულის მიხედვით: $M_{2.6}\ \frac{SO_4”84\ HCO_3’13}{Ca^{+2}51\ Na^+ + k^+27\ Mg^{++}22}$			

სიხისტე

გრადუსებში – მგ.ექვ/ლ
საერთო 16.4
კარბონატული 4.2
არაკარბონატული – 15.8
PH ---------- 6.9

სანიტარული ანალიზი

გამჭვირვალება ---გამჭვირვალე
ფერი --უფერო----
სუნი ბალებში -უსუნო----
ნალექი დიდი რაოდენ
NH_4^+ -- .კვ მგ/ლ
NO_2’ ---- კვ მგ/ლ
NO_3’ - კვ.
ჟანგვადობა O_2--------
CO_2 მგ/ლ - 35.2 მგ/ლ
CO_2 აგრესიული ----არა-

დასკვნა: წყალი ძლიერ აგრესიულია სახ.სტანდარტის 10178-76 პორტლანტცემენტზე დამზადებული წყალშეუღწევადი W_4 მარკის ბეტონის მიმართ, საშუალოდ აგრესიულია W_6 მარკის ბეტონის მიმართ და სუსტად აგრესიულია W_8 მარკის ბეტონის მიმართ.

არ არის აგრესიული პორტლანდცემენტის სახ.სტანდარტი 10178-76 კლინკერში ჩანართებით C_3S არაუმეტეს 65%; C_3A არაუმეტეს 7%; C_3A+ C_4AF არაუმეტეს 22%; წიდაპორტლანდცემენტზე და აგრეთვე სულფატომედეგი სახ.სტანდარტი 22266-76 ცემენტზე დამზადებული წყალშეუღწევადი W_4, W_6, W_8 მარკის ბეტონების მიმართ.

არ არის აგრესიული არმატურის მიმართ რკინა-ბეტონის კონსტრუქციების მუდმივი დაძირვის პირობებში, სუსტად აგრესიულია პერიოდული დასველების დროს.

ს.ნ. და წ. 2.03.11.85 სამშენებლო ნაბეგობათა
დაცვა კოროზიისაგან (ცხრილი №№5,6,7)

I ს.გ.ე. მექანიკური მახასიათებლების საანგარიშო მნიშვნელობები

№№	ფიზიკურ-მექანიკური მაჩვენებლები	განზომილება	განსაზღვრის რაოდენობა		საშ.კვადრ. გადახრა σ	საშ.კვადრგა დახრის შეფასება σ cm	ვარიაციის კოეფ. ν	ნორმატიული მნიშვნ. An	გრუნტის საიმედობის კოეფიციენტი γg	საანგარიშო მნიშვნელობა	
			საწყისი	საბოლოო						α=0,85	α=0,95
1	შეჭიდულობა C	კგძ/სმ²	6	6	0.050	0.031	0.050	0.63		0.60	0.58
2	შიგა ხახუნის კუთხე φ	გრად	6	6	0.015	0.624	0.046	18		17	16
3	სიმკვრივე ρ	გ/სმ³	6	6	0.001	0.024	0.014	1.89		1.87	1.87
4	დეფორმაციის მოდული E	კგძ/სმ²						200	1	200	200
5	ბუნებრივი ტენიანობა W	ერთ.ნაწ	6	6				0.177	1	0.177	0.177

I ს.გ.ე. ფიზიკური თვისებების ნორმატიული მნიშვნელობები

№№	ფორიანობის კოეფიციენტი e	მინ. ნაწილის სიმკვრივე ρs	ჩონჩხის სიმკვრივე ρd	პლასტიურობის ზედა ზღვარი WL	პლასტიურობის ქვედა ზღვარი Wp	პლასტიურობის რიცხვი Ip	დენადობის მაჩვენებელი IL	ფორიანობა n	ტენიანობის ხარისხი Sr	პუასონის კოეფიციენტი μ	საანგარიშო წინაღობა Ro
		გ/სმ³	გ/სმ³	ერთ.ნაწ	ერთ.ნაწ	ერთ.ნაწ	ერთ.ნაწ	ერთ.ნაწ	ერთ.ნაწ		კგძ/სმ²
1	0.708	2.74	1.60	0.405	0.175	23.0	0.01	0.414	0.68	0.42	3.00

II ს.ბ.ე. მექანიკური მახასიათებლების საანგარიშო მნიშვნელობები

№№	ფიზიკურ-მექანიკური მაჩვენებლები	განზომილება	განსაზღვრის რაოდენობა		საშ.კვადრ. გადახრა σ	საშ.კვადრგა დახრის შეფასება σ cm	ვარიაციის კოეფ. ν	ნორმატიული მნიშვნ. An	გრუნტის საიმედობის კოეფიციენტი γg	საანგარიშო მნიშვნელობა	
			საწყისი	საბოლოო						α=0,85	α=0,95
1	შეჭიდულობა C	კბძ/სმ²	6	6	0.089	0.056	0.135	0.41		0.35	0.32
2	შიგა ხახუნის კუთხე φ	გრად	6	6	0.026	0.624	0.086	17		16	15
3	სიმკვრივე ρ	გ/სმ³	6	6	0.000	0.014	0.008	1.91		1.91	1.90
4	დეფორმაციის მოდული E	კბძ/სმ²						150	1	150	150
5	გაუნებრივი ტენიანობა W	ერთ.ნაწ	6	6				0.257	1	0.257	0.257

II ს.ბ.ე. ფიზიკური თვისებების ნორმატიული მნიშვნელობები

№№	ფორიანობის კოეფიციენტი e	მოც. ნაწილის სიმკვრივე ρs	ჩონჩხის სიმკვრივე ρd	კლასტერების ზედა ზღვარი WL	კლასტერების ქვედა ზღვარი Wp	კლასტერების რიცხვი Ip	დენადობის მაჩვენებელი IL	ფორიანობა n	ჯერონების ხარისხი Sr	კუთხური კოეფიციენტი μ	საანგარიშო წინაღობა Ro
		გ/სმ³	გ/სმ³	ერთ.ნაწ	ერთ.ნაწ	ერთ.ნაწ	ერთ.ნაწ	ერთ.ნაწ	ერთ.ნაწ		კბძ/სმ²
1	0.800	2.74	1.52	0.397	0.191	20.6	0.32	0.444	0.88	0.42	2.70

IV ს.ბ.ე. მექანიკური მახასიათებლების საანგარიშო მნიშვნელობები

№№	ფიზიკურ-მექანიკური მაჩვენებლები	განზომილება	განსაზღვრის რაოდენ.		საშ.კვადრ. გადახრა σ	საშ.კვადრ. გადახრის შეფასება σ cm	ვარიაციის კოეფ. ν	ნორმატიული მნიშვნ. An	გრუნტის საიმედობის კოეფიციენტი γg	საანგარიშო მნიშვნელობა	
			საწყისი	საბოლოო						α=0,85	α=0,95
1	შეჭიდულობა C	კპა/სმ²			0.000	0.000	0.000	0.54	1.5	0.54	0.36
2	შიბა ხახუნის კუთხე φ	გრად			0.000	0.000	0.000	19	1.15	19	17
3	სიმკვრივე ρ	გ/სმ³	6	6	0.024	1.221	0.012	1.94		1.92	1.91
4	დეფორმაციის მოდული E	კპა/სმ²						210	1	210	210
5	განივრივი ტენიანობა W	ერთ.ნაწ	6	6				0.205	1	0.205	0.205

IV ს.ბ.ე. ფიზიკური თვისებების ნორმატიული მნიშვნელობები

№№	ფორიანობის კოეფიციენტი e	მინ. ნაწილის სიმკვრივე ρ_s	ჩონჩხის სიმკვრივე ρ_d	კლასტიურობის ზღვარი W_L	კლასტიურობის ქვედა ზღვარი W_p	კლასტიურობის რიცხვი I_p	დენადობის მაჩვენებელი I_L	ფორიანობა n	ტენიანობის ხარისხი Sr	პუასონის კოეფიციენტი μ	საანგარიშო წინაღობა R_o
		გ/სმ³	გ/სმ³	ერთ.ნაწ	ერთ.ნაწ	ერთ.ნაწ	ერთ.ნაწ	ერთ.ნაწ	ერთ.ნაწ		კპა/სმ²
1	0.706	2.74	1.61	0.396	0.200	19.6	0.02	0.414	0.79	0.42	3.80

ექსპერტიზის დასკვნა

წარმოდგენილი მასალები

1. საინჟინრო-გეოლოგიური დასკვნა: ქ. თბილისი, დიდი დიღომი, IV მ\რ, კორპუსი №25-ის მიმდებარედ, ნაკვ. №01.10.07.004.069 და 01.10.07.004.070-ში მრავალბინიანი საცხოვრებელი სახლების პროექტი

კვლევითი ნაწილი

ინსპექტირებაზე წარმოდგენილია ქ. თბილისი, დიდი დიღომი, IV მ\რ, კორპუსი №25-ის მიმდებარედ, ნაკვ. №01.10.07.004.069 და 01.10.07.004.070-ში მრავალბინიანი საცხოვრებელი სახლების პროექტისთვის ჩატარებული საინჟინრო-გეოლოგიური კვლევის ანგარიში. ექსპერტიზის მიზანია წარმოდგენილი დოკუმენტაციის შესაბამისობის დადგენა საინჟინრო-გეოლოგიური კვლევების წარმოებისათვის საქართველოში ამჟამად მოქმედი სტანდარტებისა და ნორმატიული დოკუმენტების მოთხოვნებთან.

აღნიშნულ ობიექტზე კვლევები ჩატარდა შ.პ.ს. "თბილინვესტპროექტი"-ს მიერ 2021 წლის ივლისში, პროექტის კონსტრუქტორის მიერ გაცემული ტექნიკური დავალების საფუძველზე. საინჟინრო-გეოლოგიური კვლევების ამსახველი დოკუმენტაცია წარმოდგენილია ელ-ვერსიით ერთ ალბომად და შედგება: თავფურცელი – 1 გვ, სატიტულო გვერდი დირექტორის და ინჟინერ-გეოლოგის ხელმოწერით – 1 გვ, შესავალი – 1,5 გვ, ფიზიკურ-გეოგრაფიული პირობები, გეომორფოლოგია და ჰიდროგრაფია – 1,0 გვ, გეოლოგიური აგებულება და ჰიდროგეოლოგიური პირობები – 1,0 გვ, გრუნტების ფიზიკურ-მექანიკური თვისებები – 4,0 გვ, დასკვნები და რეკომენდაციები – 1,5 გვ.

გრაფიკული დანართები წარმოდგენილია ტოპოგეგმა ჭაბურღილების და ჭრილის ხაზების განლაგებით – 1 გვ, საინჟინრო-გეოლოგიური ჭრილი პირობითი აღნიშვნებით – 3 გვ. ჭაბურღილების გეოლოგიურ-ლითოლოგიური სვეტები – 5 გვ.

ტექსტური დანართები წარმოდგენილია: ტექნიკური დავალება – 1 გვ, გრუნტების ფიზიკურ-მექანიკური თვისებების ჯამური უწყისი – 1,0 გვ, გრუნტების ძვრაზე გამოცდის შედეგები – 12 გვ, წყლის ქიმიური ანალიზი – 3 გვ. სტატისტიკური დამუშავების შედეგები – 3 გვ.

შესავალში აღნიშნულია, რომ საინჟინრო-გეოლოგიური კვლევების მიზანს წარმოადგენს ქ. თბილისი, დიდი დიღომი, IV მ\რ, კორპუსი №25-ის მიმდებარედ, ნაკვ. №01.10.07.004.069 და 01.10.07.004.070-ში მრავალბინიანი საცხოვრებელი სახლების დაფუძნების პირობების დადგენა, გრუნტების ფიზიკურ-მექანიკური თვისებების შესწავლა, მოედნის გეოლოგიური და ჰიდროგეოლოგიური პირობების შეფასება. ტექნიკური დავალების მონაცემებით, აღნიშნულ ნაკვეთზე უნდა აშენდეს ორი თექვსმეტსართულიანი შენობა, დასახულია კვლევის მიზანი და მოყვანილია სამუშაოს შესასრულებლად განხორციელებული სამუშაოების მეთოდები და მოცულობები: სამშენებლო მოედანზე გაყვანილია 5 ჭაბურღილი, საერთო სიღრმით 100,0 გრძ/მ. გრუნტებიდან აღებულია ნიმუშები, რომლებზეც ლაბორატორიული კვლევები შესრულდა შ.პ.ს. "თბილინვესტპროექტი"-ს გეოტექნიკურ ლაბორატორიაში. მოყვანილია იმ ნორმატიული დოკუმენტების ჩამონათვალი, რომლის მოთხოვნათა შესაბამისად არის შესრულებული აღნიშნული ანგარიში.

ტექსტური ნაწილის მეორე თავში განხილულია ტერიტორიის ადგილმდებარეობა, კლიმატი, სეისმიკა, გეომორფოლოგია, ჰიდროგრაფია. მოყვანილია ტერიტორიის კლიმატური მახასიათებლები პნ 01.05-08-ს საფუძველზე. აღნიშნულია, რომ ტერიტორია მდებარეობს დიღმის დეპრესიის ჩრდილოეთ ნაწილში. ტერიტორიის რელიეფი აღმოსავლეთისკენ მცირედ დახრილი ზედაპირით არის წარმოდგენილი. მოცემულია სამშენებლო მოედნის საზღვრები და რელიეფის აბსოლუტური ნიშნულები. მესამე თავში მითითებულია ტერიტორიის ტექტონიკური კუთვნილება და აღწერილია გეოლოგიური აგებულება. აღნიშნულია რომ, ტერიტორია აგებულია ოლიგოცენ-ქვედა მიოცენური ასაკის (მაიკოპის სერია) ზღვიური მოლასური ნალექებით, რომლებიც ლითოლოგიურად წარმოდგენილნი არიან კარბონატული და ფიქლისებრი თიხებით, ქვიშაქვების და მერგელების შუაშრეებით. ეს ძირითადი ქანები ზემოდან გადაფარულია მეოთხეული ასაკის დელუვიურ-პროლუვიური წარმონაქმნებით, რომლებიც დეპრესიის შემომსაზღვრელი ქედების გამოფიტვის შედეგს წარმოადგენენ. ლითოლოგიურად წარმოდგენილნი არიან თიხურ-თიხნარული გრუნტებით, რომლებიც წყალშემცველი ქვიშნარის და ქვიშის ლინზებს და შუაშრეებს შეიცავენ. ზემოდან ამ ნალექებზე განლაგებულია ტექნოგენური გრუნტები. მოყვანილია ტერიტორიის ჰიდროგეოლოგიური დარაიონება და გრუნტის წყლების გავრცელების არეალი.

გრუნტების ფიზიკურ-მექანიკურ თვისებებში მითითებულია, რომ ტერიტორია სნ და წ. 1.02.07-87 დანართი 10-ის თანახმად განეკუთვნება II (საშუალო) სირთულის კატეგორიას. მითითებულია რომ, სამშენებლო მოედანზე გაყვანილია ხუთი ჭაბურღილი მაქსიმალური სიღრმე 20,0 მ, რაც შესაბამისობაშია სნ და წ 1.02.07-87-ის

ცხრ. 37-ის მოთხოვნასთან. საველე და ლაბორატორიული კვლევების ანალიზის საფუძველზე გამოყოფილია ხუთი ფენა. მოყვანილია გრუნტების დახასიათება და ფიზიკურ-მექანიკური თვისებები ფენების მიხედვით. **ფენა №1** –– ნაყარი გრუნტი, წარმოდგენილია თიხნარის მასით, ღორღის და კენჭების ჩანართებით, შემკვრივებული. ფენის სიმძლავრე 1,5-2,8 მ. **ფენა №2** – თიხა, მოყვითალო-ყავისფერი, ქვიშის ლინზებით და შუაშრეებით, ნახევრადმყარი კონსისტენციის. ფენა დასინჯულია დაურღვეველი სტრუქტურის გრუნტის 6 ნიმუშით, რომლებზეც ჩატარდა ძვრაზე გამოცდები 0,5 კგძ/სმ^2 საფეხურებრივი დატვირთვით 3,0 კგ-მდე. აგრეთვე შესწავლილია გრუნტის ფიზიკური თვისებები, ცხრილის სახით მოცემულია გრუნტის ფიზიკურ-მექანიკური თვისებების მახასიათებლები. **ფენა №3** – თიხა, მოყვითალო-ყავისფერი ქვიშნარის ლინზებით და შუაშრეებით, ძნელპლასტიური კონისტენციის. ფენა დასინჯულია დაურღვეველი სტრუქტურის გრუნტის 6 ნიმუშით, რომლებზეც ჩატარდა ძვრაზე გამოცდები 0,5 კგძ/სმ^2 საფეხურებრივი დატვირთვით 3,0 კგ-მდე. აგრეთვე შესწავლილია გრუნტის ფიზიკური თვისებები, ცხრილის სახით მოცემულია გრუნტის ფიზიკურ-მექანიკური თვისებების მახასიათებლები. **ფენა №4** – ქვიშნარი, კენჭების ჩანართებით, წყალშემცველი, პლასტიური. ფენა განლაგებულია შუაშრეების და ლინზების სახით, ფენის სიმძლავრე 0,8-1,0 მ. გრუნტის წყალშემცველობის და მცირე სიმძლავრის გამო ფენა არ დასინჯულა. **ფენა №5** – თიხა, მოყვითალო ფერის, შრეებრივი, უანგისფერი ლაქებით, ნახევრადმყარი კონსისტენციის. ფენა დასინჯულია დაურღვეველი სტრუქტურის გრუნტის 6 ნიმუშით, შესწავლილია გრუნტის ფიზიკური თვისებები. ცხრილის სახით მოცემულია გრუნტის ფიზიკურ-მექანიკური თვისებების მახასიათებლები. აღნიშნულია რომ, სამშენებლო მოედანზე გრუნტის წყლის გამოჩენა დაფიქსირდა 6,5-8,2 მ-ის სიღრმეზე. წყალი მაღალი მინერალიზაციისაა, ქიმიური შედგენილობით სულფატურ-ჰიდროკარბონატულ-კალციუმ-ნატრიუმიანია.

ანგარიშის ბოლო თავს წარმოადგენს დასკვნები და რეკომენდაციები, რომელიც ექვს პუნქტს შეიცავს. მითითებულია რომ, სსიპ გარემოს ეროვნული სააგენტოს მიერ 2019 წელს ჩატარებული კვლევების "ქ, თბილისის გეოლოგიური საფრთხეების შეფასების ანგარიში"-ს გეოლოგიური საფრთხეების ზონირების მიხედვით, საკვლევი უბანი მიეკუთვნება დაბალი გეოლოგიური საფრთხის ზონას. ასევე მითითებულია რომ, საველე და ლაბორატორიული კვლევების ანალიზის საფუძველზე გამოყოფილია ოთხი ს.გ.ე, ცხრილის სახით მოცემულია გამოყოფილი სგე-ბის მახასიათებლების ნორმატიული და საანგარიშო მნიშვნელობები, მიცემულია რეკომენდაცია ნაგებობის დაფუძნებისთვის მისაღები საძირკვლის ტიპის და ფუძის გრუნტების შესახებ, პნ 01.01.-09 (სეისმომედეგი მშენებლობა) მიხედვით მოცემულია ტერიტორიის

სეისმურობის ზონა. ანგარიშს ხელს აწერს გეოლოგიის მაგისტრი, ინჟინერ-გეოლოგი გ. სადრაძე.

გრაფიკულ დანართებში მოცემულია ტოპოგეგმა შურფების და ჭრილის ხაზების განლაგებით, რელიეფის ნიშნულებით. საინჟინრო-გეოლოგიური ჭრილი შურფების სიღრმეების და ლითოლოგიური საზღვრების ჩვენებით. შურფების გეოლოგიურ-ლითოლოგიური სვეტები აბსოლუტური ნიშნულების, სიღრმეების, ნიმუშების აღების სიღრმის და ფენის სიმძლავრის მითითებით.

ტექსტურ დანართებში მოცემულია გრუნტების ლაბორატორიული კვლევების ჯამური უწყისი, გრუნტების ძვრაზე გამოცდის შედეგები, წყლის ქიმიური ანალიზი და სტატისტიკური დამუშავების შედეგები. ლაბორატორიული კვლევების ჯამურ უწყისს ხელს აწერს ლაბორატორიის ხელმძღვანელი თ. ხევცურიანი.

საინჟინრო-გეოლოგიური ანგარიშის სტრუქტურა და ჩატარებული კვლევის მეთოდები შესაბამისობაშია სნ და წ 1.02.07-87-ის §1.3-1.15 და დანართი 9-ის მოთხოვნებთან. ჭაბურღილების რაოდენობა, განლაგება და სიღრმეები შესაბამისობაშია სნ და წ 1.02.07-87-ის §3.37-3.41-ის მოთხოვნებთან. გრუნტების დასახელება და კლასიფიკაცია შესაბამისობაშია პნ 02.01-08-ს დანართი 1-ის და სნ და წ 2.02.01-83-ის §1.4-1.9-ს მოთხოვნებთან. გრაფიკული ნაწილის და ლაბორატორიული კვლევების მასალები შესაბამისობაშია ტექსტურ ნაწილში მოყვანილ მონაცემებთან.

ქ. თბილისი, დიდი დიღომი, IV მ\რ, კორპუსი №25-ის მიმდებარედ, ნაკვ. №01.10.07.004.069 და 01.10.07.004.070-ში მრავალბინიანი საცხოვრებელი სახლების პროექტისთვის ჩატარებული საინჟინრო-გეოლოგიური კვლევების ანგარიშის მიმართ ექსპერტიზას პრეტენზია არ გააჩნია და ეძლევა დადებითი შეფასება

დასკვნა

ქ. თბილისი, დიდი დიღომი, IV მ\რ, კორპუსი №25-ის მიმდებარედ, ნაკვ. №01.10.07.004.069 და 01.10.07.004.070-ში მრავალბინიანი საცხოვრებელი სახლების პროექტისთვის ჩატარებული საინჟინრო-გეოლოგიური კვლევების ანგარიში პასუხობს მოქმედი ნორმატული დოკუმენტების მოთხოვნებს. საინჟინრო-გეოლოგიურ დასკვნას ეძლევა დადებითი შეფასება და რეკომენდაცია განხორციელებისათვის.

გამოყენებული ნორმატიული ლიტერატურა

1. საქართველოს ტერიტორიაზე სამშენებლო სფეროს მარეგულირებელი ტექნიკური რეგლამენტები (საქართველოს მთავრობის 2014 წლის 15 იანვრის დადგენილებაში №71):
   - ტექნიკური რეგლამენტი - „შენობების და ნაგებობების ფუძეები” (დანართი №2);
   - ტექნიკური რეგლამენტი - „სამშენებლო კლიმატოლოგია” (დანართი №5);
2. СНиП 1.02.07-87 „საინჟინრო-საძიებო სამუშაოების მშენებლობისათვის“;
3. პნ 01.01.-09 სეისმომედეგი მშენებლობა**;**
4. სნ და წ. IV-5-82 მიწის სამუშაოები;
5. სნ და წ. 2.02.02-85 ჰიდროტექნიკური ნაგებობების ფუძეები;
6. სნ და წ. 2.02.03-85 ხიმინჯოვანი საძირკვლები;
7. პნ 02.01-08 შენობების და ნაგებობების ფუძეები
8. სნ და წ. 2.02.01-83 საინჟინრო გამოკვლევები მშენებლობებისათვის
9. B-E – TP-G05/16 ინსპექტირების მეთოდები და პროცედურები.
10. საქართველოს მთავრობის დადგენილება №257

ექსპერტიზის დასკვნა შეადგინა:

ექსპერტი საინჟინრო-გეოლოგიის სფეროში: /ი. ცხომელიძე/

თბილისი 2021 წელი

Curriculum Vitae

სახელი, გვარი: ილია ცხომელიძე

დაბადების წელი: 3 იანვარი, 1955 წელი.

მისამართი: თბილისი, ღრმაღელე, კორპ 25, ბინა 14.
ტელ.: (995-32) 61 77 33
მობ.: 877 75 00 56

ოჯახური მდგომარეობა: მეუღლე და ორი შვილი.

განათლება:

1971 -1977 საქართველოს პოლიტექნიკური ინსტიტუტის სამთო-გეოლოგიური ფაკულტეტი, ჰიდროგეოლოგიისა და საინჟინრო-გეოლოგიის კათედრა, სპეციალობა ჰიდროგეოლოგია და საინჟინრო გეოლოგია.

1961-1971 ქ. სენაკის 2-ე საშუალო სკოლა.

სამუშაო ადგილი:

2016-დღემდე	აკრედიტაციის ერთიანი ეროვნული ორგანო – აკრედიტაციის ცენტრი – ტექნიკური შემფასებელი საინჟინრო-გეოლოგიის სფეროში.
2003-2004	შ.პ.ს „V&R“– დირექტორი.
2002-2003	შ.პ.ს „V&R“– ინჟინერ-გეოლოგი.
1999-2002	შ.პ.ს „ლიბო +“ – ინჟინერი-სამუშაოთა მწარმოებელი.
1990-1999	საპროექტო ინსტიტუტი „საქტრანსპროექტი“–გეოლოგიური განყოფილების წამყვანი გეოლოგი.
1987-1990	სსრკ სატრანსპორტო მშენებლობის სამინისტრო–მივლინება სირიის არაბთა რესპუბლიკაში. უფროსი ინჟინერ-გეოლოგი, სექტორის ხელმძღვანელი.
1978-1987	საპროექტო ინსტიტუტი „კავგიპროტრანსი“ – გეოლოგიური განყოფილების გეოლოგი, უფროსი გეოლოგი.

ენები: ქართული მშობლიური, რუსული კარგად, ინგლისური საშუალოდ, არაბული სუსტად.

შესრულებული სამუშაოები:

2018-2020 ანაკლიის ღრმაწყლოვან პორტთან დამაკავშირებელი საავტომობილო გზის და რკინიგზის მშენებლობის პროექტის საინჟინრო-გეოლოგიური ნაწილის საექსპერტო შეფასება, ფოთის ნავმისდგომი №1-ის რეკონსტრუქციის პროექტის გეოტექნიკური ინტერპრეტაციის ანგარიშის საექსპერტო შეფასება, ლენტეხის მუნიციპალიტეტის სოფ. ცანას ტერიტორიაზე დარიშხანის შემცველი ნარჩენების სარკოფაგების მოწყობისთვის ჩატარებული გეოტექნიკური ანგარიშის საექსპერტო შეფასება, ქ, ბათუმში, სახღვაო ნავსადგურის ტერიტორიაზე მრავალფუნქციური შენობის მშენებლობის პროექტის საინჟინრო-გეოლოგიური ნაწილის საექსპერტო შეფასება, ქ. რუსთავი, მეტალურგიული ქარხანა „დგანი 900„-ის რეკონსტრუქციის პროექტის საინჟინრო-გეოლოგიური ნაწილის საექსპერტო შეფასება, შუახევი-ხულოს გაზსადენის ტრასის მშენებლობის პროექტის საინჟინრო-გეოლოგიური ნაწილის საექსპერტო შეფასება, ბაკურიანში, დიდველის D2, D4 და D5 საბაგიროების მშენებლობის პროექტის საინჟინრო-გეოლოგიური ნაწილის საექსპერტო შეფასება, ხონის მუნიციპალიტეტის სოფ. ახალშენის წყალსადენის რეაბილიტაციის პროექტის საინჟინრო-გეოლოგიური ნაწილის საექსპერტო შეფასება.

2015-2018 ქ. რუსთავში, ტექსტილის ქარხნის, წალკაში, დაშბაშის კანიონზე საფეხმავლო გადასახედი ხიდის და ბილიკის, ქ. თბილისში, ერისთავის ქ. №3, ვ. ბუდაბეშტის ქ. №36-38, წერეთლის ქ. №117ა, მრავალბინიანი საცხოვრებელი სახლები, ახალქალაქში, ახმეტაში, ზესტაფონში და ონში იუსტიციის სახლები, დაბა ბაკურიანში სასტუმროს და სახანძროს შენობები, ამბროლაურში ვაჟა-ფშაველას ქუჩაზე, გარემოს დაცვის შენობა, მარტვილის მუნიციპალიტეტის, სოფ. გაჭედილის მიმდებარედ, ოკაცეს კანიონზე, თბილისი, ქიზიყის ქ. №17-ში, „კნაუფ გიპს ტბილისი„-ს ტერიტორიაზე ღუმელების, კასპის და რუსთავის ცემენტის ქარხანებში წისქვილების სეპარატორები, გარდაბანი, სათბურების მშენებლობისთვის გამოყოფილი ტერიტორია.

შ.პ.ს. „თბილინვესტპროექტი„-ს დირექტორი

2008-2015 ქ. თბილისში, ვაჟა-ფშაველას გამზირზე, „ავერსის კლინიკა„-ს შენობის რეკონსტრუქცია, თბილისში, საქაერონავიგაციის ადმინისტრაციული შენობის რეკონსტრუქცია, ფოთი, სამეგრელოს ქუჩა №8-ში „დიუთი ფრი ალიანსის„ სასწყობე შენობის, თბილისის ზღვა, „იახტკლუბი აფრა„-ს ტერიტორიის, გუდაურში ოთხსართულიანი სასტუმროს, ბორჯომის №1 ჩამომსხმელი ქარხნის ტერიტორიაზე სასაწყობე შენობის, მცხეთის სამხარეო ადმინისტრაციის შენობის, ქ. ახალციხეში საგანმანათლებო ცენტრის, ქ. თბილისში, ლუბლიანას ქუჩაზე, ბავშვთა სპორტული აკადემიის ტერიტორიის, „ბილაინის“ ანძები სოფ. კარდენახში, მაწიმში, სუჯუნაში, ბორჯომში. ქ. ოზურგეთში და ქ. კასპში სადაზღვევო კომპანია „ალფას“ ოთხსართულიანი საავადმყოფოების შენობებისთვის საინჟინრო-გეოლოგიური კვლევები.

შპ.ს. „თბილინვესტპროექტი„-ს დირექტორი.

2004-2008 თბილისში, აეროპორტის გზის მიმდებარედ შავი ზღვის უნივერსიტეტის კომლექსი, თბილისში, ლაღიძის ქ. №6-ში მრავალფუნქციური საცხოვრებელი სახლი, დაბა ბაკურიანში, სასტუმრო „სნოუ პლაზა“, ყვარელში, მარნეულში, ლაგოდეხში, მარტვილში, ფასანაურში ავერსის აფთიაქის შენობები, თელავში და ლაგოდეხში აკვაპარკი — საინჟინრო გეოლოგიური კვლევები.

შ.პ.ს „ თბილინვესტპროექტის“ დირექტორი.

2003-2004 დიღომში ორსართულიანი საცხოვრებელი სახლის დაფუძნებისთვის საინჟინრო-გეოლოგიური კვლევები, კრწანისის ქუჩა №17-ში ოთხი თორმეტსართულიანი

საცხოვრებელი სახლის დაფუძნებისთვის საინჟინრო-გეოლოგიური კვლევები, მუხიანში ორსართულიანი საცხოვრებელი სახლების დაფუძნებისთვის საინჟინრო-გეოლოგიური კვლევები.

შ.პ.ს „V&R “ ინჟინერ-გეოლოგი.

2000-2003 თბილისში ვარკეთილის I მკრ, 25 კორპუსის საძირკვლების გამაგრება, მარტყოფის ქ. №5-ში 95-ე საჯარო სკოლის ხუთსართულიანი შენობის მშენებლობა, ვაკეში ჩეხეთის საელჩოს მშენებლობის მეორე ეტაპი.

შ.პ.ს „ ლიბო“ ინჟინერი-სამუშაოთა მწარმოებელი.

1991-1999 „სენაკი-ფოთის, შორაპანი-ზესტაფონის, ხაშური-ხარაგაულის რკინიგზის მეორე ხაზის საინჟინრო-გეოლოგიური კვლევები“.

წამყვანი ინჟინერ-გეოლოგი.

1987-1990 სირიის არაბთა რესპუბლიკა. საინჟინრო-გეოლიგიური კვლევები: „დამასკო-დერაას რკინიგზის ახალი ხაზის პროექტი, მდ. ევფრატზე გადასავლელი რკინიგზის ხიდის რეაბილიტაციის პროექტი ქ. დერ-ეზ-ზორთან. ლატაკია-ბანიასის მონაკვეთზე სარკინიგზის ხაზის რეკონსტრუქციის პროექტი,“

უფროსი ინჟინერ-გეოლოგი, სექტორის ხელმძღვანელი.

1986-1987 „თბილისი-ორჯონიკიძის რკინიგზა — მთავარი კავკასიონის არხოტი-ტარგიმის მონაკვეთზე გვირაბის პროექტი“

უფროსი ინჟინერ-გეოლოგი.

1985 რუსეთის სფსრ. „სკოვოროდინო-მოგოჩას რკინიგზის მონაკვეთის ელექტროფიკაციის პროექტი“.

უფროსი ინჟინერ-გეოლოგი.

1982-1984 აზერბაიჯანის სსრ. „ევლახ-ბელაქანის რკინიგზის პროექტი“.

უფროსი ინჟინერ-გეოლოგი.

1980-1982 „ქ. გაგრის შემოვლით საავტომობილო გზაზე გვირაბების განთავსების ტერიტორიის საინჟინრო-გეოლოგიური კვლევა“. პირველი და მეორე ეტაპი.

უფროსი ინჟინერ-გეოლოგი.

1979 აზერბაიჯანის სსრ. „მინჯევან-ზანგელანის რკინიგზის მონაკვეთის გადატანის პროექტი“.

ინჟინერ-გეოლოგი.

1978 ყაზახეთის სსრ. „კანდაგაჩ-ემბას რკინიგზის მონაკვეთის ელექტროფიკაციის პროექტი“.

ინჟინერ-გეოლოგი.

დიპლომი

Г-I № 196655

ეს დიპლომი მიეცა ილია კარლოს-ძე
ცხომელიძეს
მასზე, რომ იგი 1971 წელს შევიდა ვ.ი. ლე-
ნინის სახ. საქართველოს
პოლიტექნიკურ ინსტიტუტში
და 1977 წელს დაამთავრა
ლენინგრადის
ინსტიტუტის
სრული კურსი სპეციალობით ჰიდრო-
გეოლოგია და საინჟინრო
გეოლოგია
სახელმწიფო საგამოცდო კომისიის 1977 წ.
„29" აპრილის გადაწყვეტილებით
ი.კ. ცხომელიძეს მიენიჭა საქმთო
ინჟინერ-
ჰიდროგეოლოგის კვალიფიკაცია.
სახელმწიფო საგამოცდო
კომისიის თავმჯდომარე
რექტორი
ბ. ა.
ქალაქი თბილისი 1978 წ. „04" იანვარი
სარეგისტრაციო № ГЕ660

Грузинский яз.

ДИПЛОМ

Г-I № 196655

Настоящий диплом выдан Цхомелидзе
Илье Карловичу
в том, что он в 1971 году поступил
в Грузинский политехнический
институт им. В.И. Ленина
и в 1977 году окончил полный курс
названного института
по специальности гидрогеология и
инженерная геология
Решением Государственной экзаменационной
комиссии от 29 июня 1977 г.
Цхомелидзе И.К.
присвоена квалификация горного
инженера-гидрогеолога
Председатель Государственной
экзаменационной комиссии
Ректор

М. П. Город Тбилиси „04" января 1978 г.

Регистрационный № ГЕ660

Московская типография Гознака. 1976.

Georgia

IDENTITY CARD

მოქალაქის პირადობის მოწმობა

საქართველო

GEO



გარათის No / CARD No

13IH19096

სახელი / FIRST NAME

ილია

ILIA

გვარი / LAST NAME

ცხომელიძე

TSKHOMELIDZE

მოქ. / CIT: GEO

სქესი / SEX: მმ / M

პირადი No / PERSONAL No: 01023000744

დაბადების თარიღი / DATE OF BIRTH: 03.01.1955

მოქმედების ვადა / DATE OF EXPIRY: 30.09.2024

ხელმოწერა / SIGNATURE