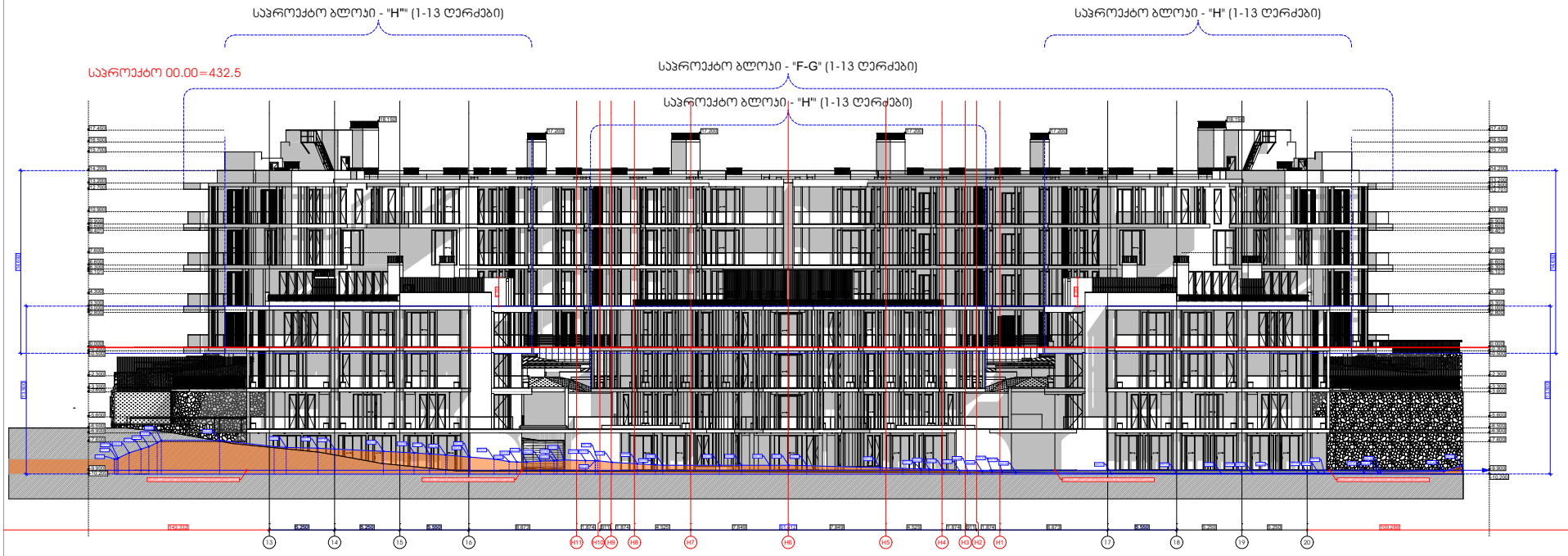

პირობითი აღნიშვნები

არსებული რელიეფი

თბილისი 2024 წ.

ფორმატი	A3	დასმული	

მისამართი

ტერიტორიის ზონირების პირობები

ნებართვის პირობები

მიწის ნაკვეთის საზღვრები

თბილისი

ტერიტორიის სანიტარიული სანიტარული დაცვის ზონაში მდებარეობა

(ს.ა. 01.72.14.008.293)

დასმული

ფურ. "

სამშენებლო პროექტირება

ნაკეთის დასახელება

Layout ID		ფურც.	01
ს.ფურ.			35

პროექტირების ხელმძღვანელი					
პროექტირების ხელმძღვანელი					
პროექტირების ხელმძღვანელი					



პირობითი აღნიშვნები

423.51 არსებულ გრუნტთან საპროექტო შენობის მიბმის აბსოლუტური ნიშნული

422.61 საპროექტო გრუნტთან საპროექტო შენობის მიბმის აბსოლუტური ნიშნული

პროექტის მიხედვით მოსაჭრელი გრუნტი არსებულ ფასადზე

თბილისი 2024 წ.

ფორმატი A3 ტირაჟი

მისამართი

პროექტის ეტაპები

მონაცემები

ნაკვეთის ეტაპები

მისამართი

თბილისი
ტერიტორიის სანტექნიკო-სამშენებლო მეურნეობა
(ს.ს. 01.72.14.008.293)

ტიპაჟები
მას. "

საკონტაქტო ინფორმაცია

ნახაზის დასახელება

Layout ID ფურც. 01

სულ 35

პროექტის ხელმძღვანელი	ვ. ჭანტურია	
პროექტის ხელმძღვანელის მოადგილე	ლ. ბერიძე	
პროექტის ხელმძღვანელის მოადგილე	ნ. ცინცაძე	
პროექტის ხელმძღვანელის მოადგილე	ნ. ჯანიაშვილი	
პროექტის ხელმძღვანელის მოადგილე	ნ. ჯანიაშვილი	
პროექტის ხელმძღვანელის მოადგილე	ნ. ჯანიაშვილი	
პროექტის ხელმძღვანელის მოადგილე	ნ. ჯანიაშვილი	

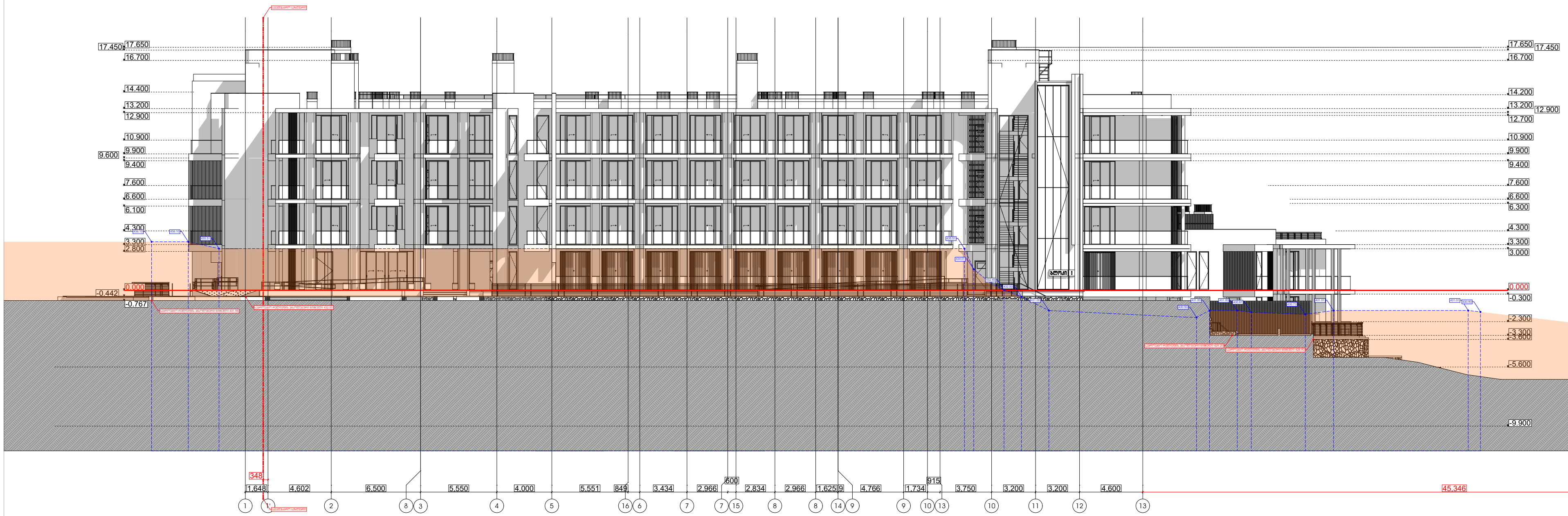

პირობითი აღნიშვნები

- 423.51 — არსებულ გრუნტთან საპროექტო შენობის მიბმის აბსოლუტური ნიშნული
- 422.61 — რელიეფის არსებული ნიშნული
- პროექტის მიხედვით მოსაჭრელი გრუნტი არსებულ ფასადზე

თბილისი 2024 წ.

ფორმატი	A3	დაკვეთა	

მისამართი

პირობითი აღნიშვნები

შენიშვნები

მისამართი

თბილისი
დიღმის სასწავლო-საცდელი მეურნეობა
(ს.კ. 01.72.14.008.293)

დამკვეთი

შპს ""

სტადია
არქიტექტურა

ნახაზის დასახელება

Layout ID		ფურც.	01
სულ.			35

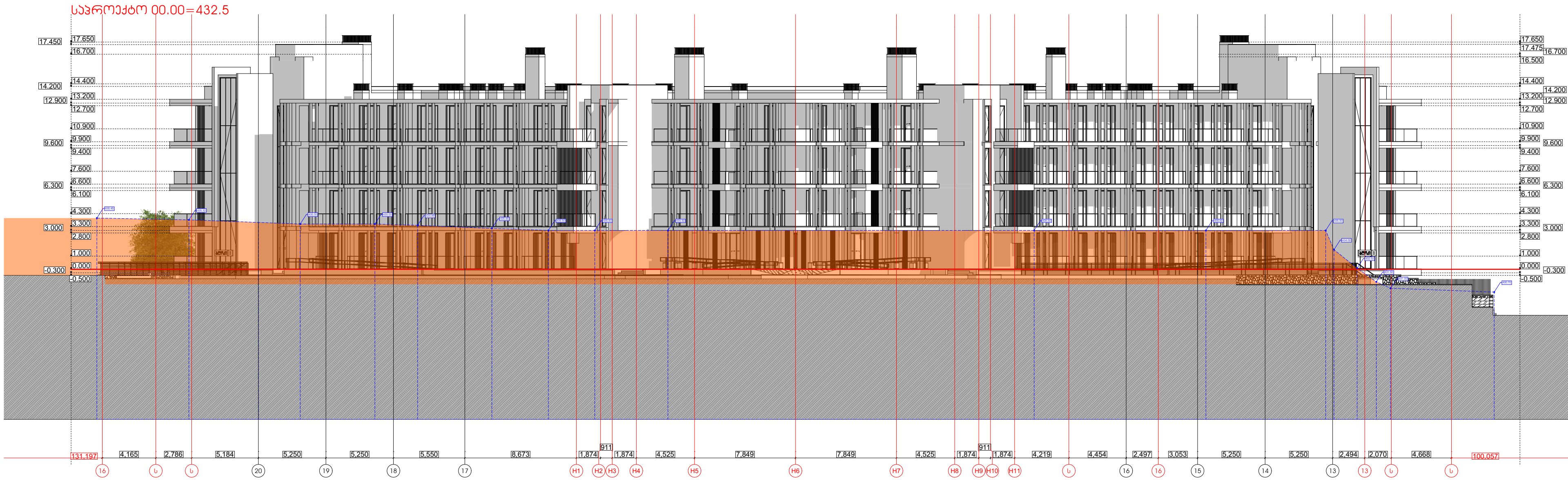

თბილისი 2024 წ.

ფორმატი	A3	დაკვეთა	

მისამართი

პირობითი აღნიშვნები

შენიშვნები

ნაკადების აღნიშვნები

მისამართი

თბილისი
დიღმის სასწავლო-
საცდელი მეურნეობა

(ს.კ. 01.72.14.008.293)

დამკვეთი

შპს ""

სტადია
არქიტექტურა

ნახაზის დასახელება

Layout ID		ფურც.	01
სულ.			35

თანამდებობა	ხელმოწერა	გვარი
დირექტორი		დ.მაჭაძე
მთ. ავტორი		ტ.სიჭუა
პრ. ავტორი		გ.იმნაიშვილი
პრ. ავტორი		ს.მურადიანი

ბლოკი H სართულის განშლა -9.90 ნიშნულზე

პირობითი აღნიშვნები

შენობის (ბლოკის) კროკი H

საპროექტო გრუნტის ზემოთ მოქცეული ფასადის ფართობი

საპროექტო გრუნტის ქვემოთ მოქცეული ფასადის ფართობი

საროექტო გრუნტის მაღლა არსებული ფასადის ფართობი =83.25 მ2
საპროექტო გრუნტის ქვემოთ არსებული ფასადის ფართობი = 181.04 მ2
საპროეტო H" ბლოკის პერიმეტრი - 80.08 მ.

გაანგარიშება - 83.25 მ2/80.08=1.0 1.0<1.8

სართული არ შედის კ-2 კოეფიციენტში

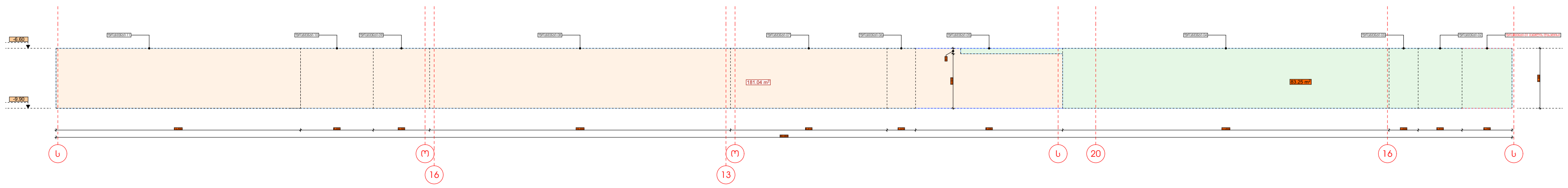

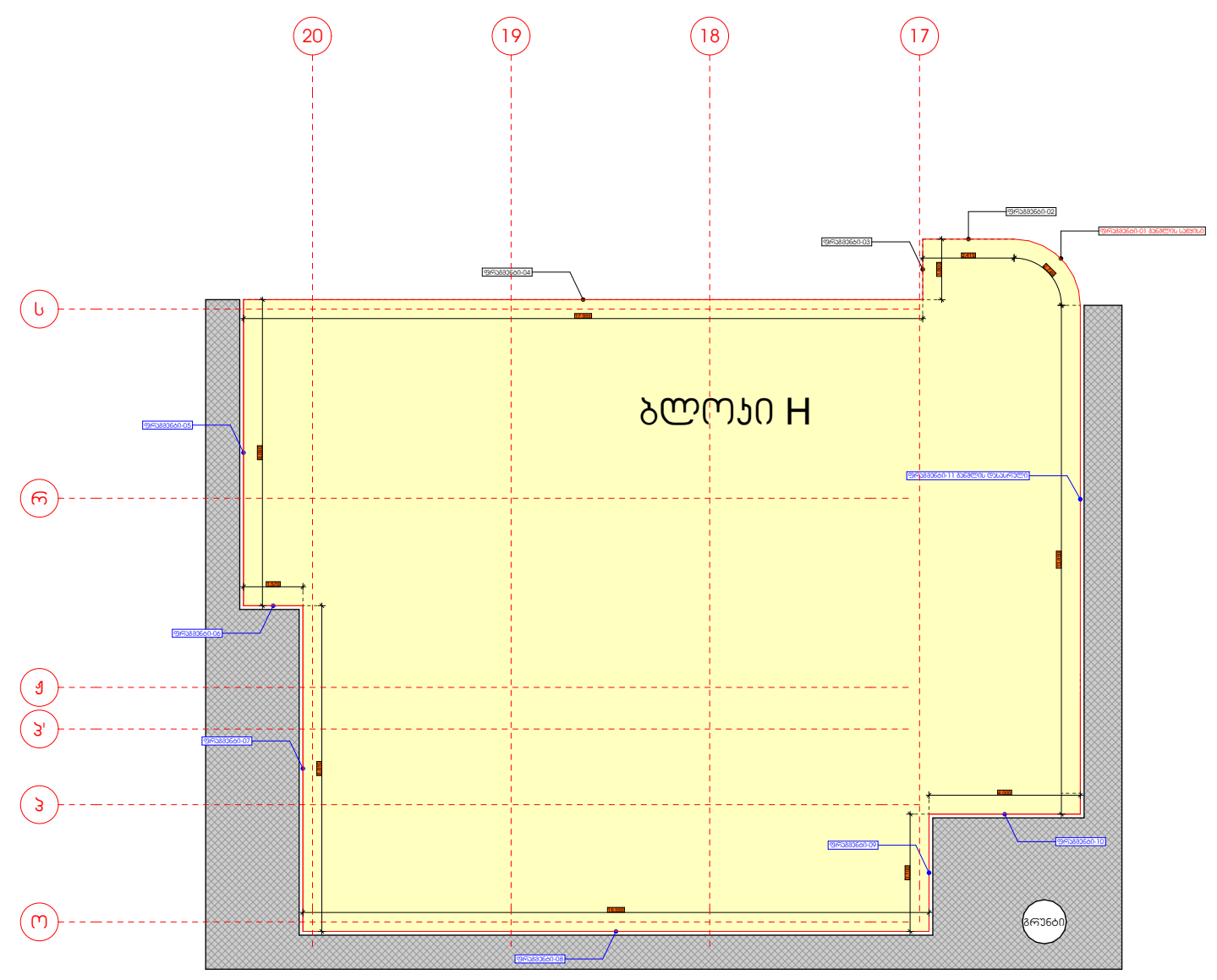

მისამართი

თბილისი
დიღმის სასწავლო-საცდელი მეურნეობა

(ს.კ. 01.72.14.008.293)

დამკვეთი

შპს ""

სტადია
არქიტექტურა

ნახაზის დასახელება

Layout ID		ფურც.	01
სულ.			35

מפת מדידה עם קווי גובה וחתכים

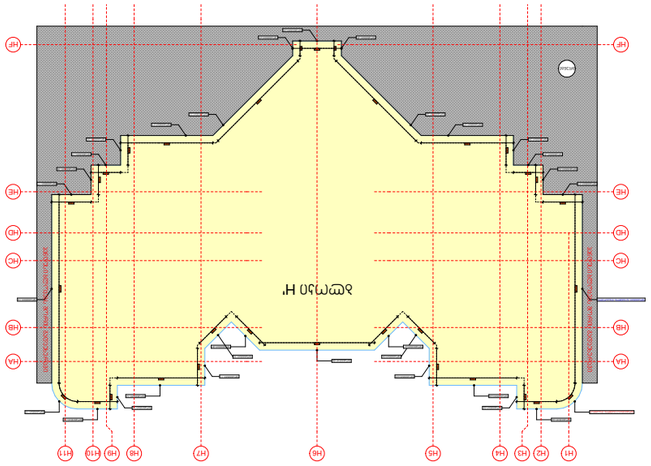

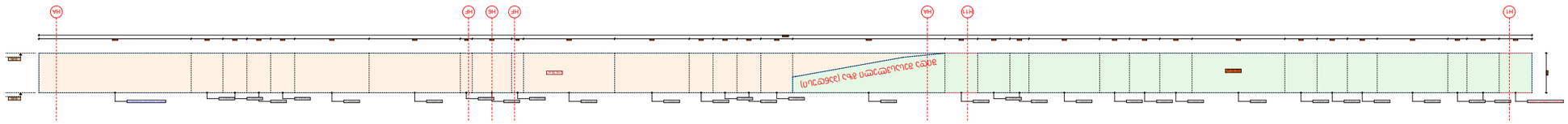

מפת מדידה עם קווי גובה וחתכים

מפת מדידה זו מציגה את טופוגרפיית השטח בגבעת הזיתים, כולל קווי גובה בכל 1 מטרים וחתך לאורך הקו H'. המדידה בוצעה בשיטת הטכיאומטריה באמצעות תחנת סקר אלקטרונית, ונתוני הגובה נמדדו ביחס לנקודת ציון קבועה בקצה הדרומי של השטח.

שטח הבנייה המותר	192.90 מ"ר / 125.05 = 1.5 < 1.8
שטח המגרש	125.05 מ"ר
אחוזי הבנייה המותרים	154%
מספר הקומות המותר	2
גובה הבניין המותר	6.5 מ'
קווי הבניין	קדמי 3 מ', צדדי 2 מ', אחורי 4 מ'
מספר יחידות הדיור	1
חניות נדרשות	1
חניות מסומנות	1

מקרא

- קו גובה עיקרי (כל 5 מ')
- קו גובה משני (כל 1 מ')
- קו החתך H–H'
- גבול המגרש
- קו בניין
- מבנה קיים להריסה
- מבנה מוצע
- עץ בוגר לשימור
- עץ לכריתה

הערות

1. המדידה בוצעה בשיטת הטכיאומטריה באמצעות תחנת סקר אלקטרונית, ונתוני הגובה נמדדו ביחס לנקודת ציון קבועה בקצה הדרומי של השטח.
2. כל המידות בשרטוט הן במטרים אלא אם צוין אחרת.
3. יש לבדוק את כל המידות באתר לפני תחילת העבודה.
4. שרטוט זה אינו תחליף לתכנית מדידה רשמית.

מספר גוש	30538636
מספר חלקה	1
שטח החלקה	1250 מ"ר
שטח הבנייה המותר	192.90 מ"ר
שטח המגרש	125.05 מ"ר
אחוזי הבנייה המותרים	154%
מספר הקומות המותר	2
גובה הבניין המותר	6.5 מ'
קווי הבניין	קדמי 3 מ', צדדי 2 מ', אחורי 4 מ'
מספר יחידות הדיור	1
חניות נדרשות	1
חניות מסומנות	1

מפת מדידה עם קווי גובה וחתכים	
30538636.00	
מפת מדידה עם קווי גובה וחתכים	
1:250	
A3	
01.72.14.008.2931	
מ.ש. 01.72.14.008.2931	
6	
5	
4	
3	
2	
1	
30538636.00

ბლოკი H" სართულის განშლა -9.90 ნიშნულზე

პირობითი აღნიშვნები

შენობის (ბლოკის) პროექი H"

საპროექტო გრუნტის ზემოთ მოქცეული ფასადის ფართობი

საპროექტო გრუნტის ქვემოთ მოქცეული ფასადის ფართობი

მიწისქვეშა სართულის განშლა

საროექტო გრუნტის მაღლა არსებული ფასადის ფართობი =114.78 მ2
საპროექტო გრუნტის ქვემოთ არსებული ფასადის ფართობი = 149.51 მ2
საპროეტო H" ბლოკის პერიმეტრი - 80.08 მ.

გაანგარიშება - 114.78 მ2/80.08=1.4 1.4<1.8

სართული არ შედის ჯ-2 კოეფიციენტში

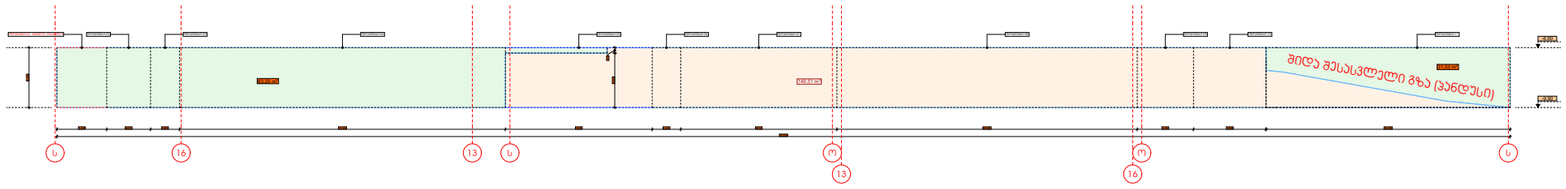

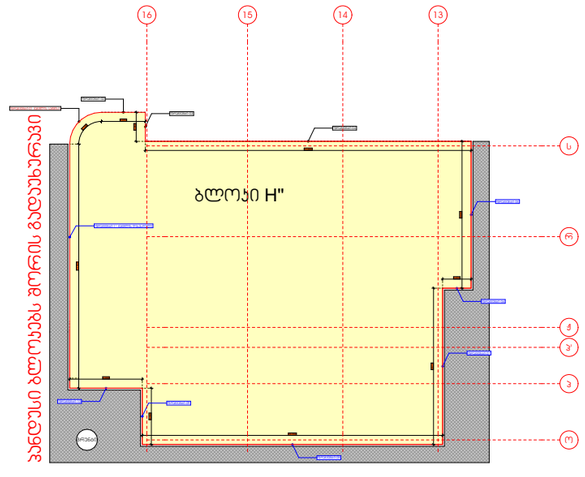

თბილისი 2024 წ.

ფორმატი A3 ფაილის

მისამართი

პირობითი აღნიშვნები

ტექსტი:
1. ანაზომებია ეს განაშენის ტერიტორიის ფრაგმენტის ფრაგმენტებში
2. ფრაგმენტის ეს ნაწილებია ტერიტორიის ფრაგმენტი
3. ფრაგმენტების კონტექსტში ფრაგმენტის ტერიტორიაზე ტერიტორიის ფრაგმენტის ფრაგმენტი

ფრაგმენტები

ნაკვეთების აღნიშვნები

მისამართი

თბილისი
ლილოს სასტუმრო-სამლოცველო მშენებლობა

(ს.ს. 01.72.14.008.293)

ფაზა/ეტაპი

მას: –

სტადია
პრელიმინარული

ნახაზის დასახელება

Layout ID		ფურც.	01
სულ.			35

შემდგ.	დ.ბასარია	
პასუხისმგებელი	დ.ცისკაძე	გ.ნიკოლაშვილი
შემსრულებელი		ს.ფირაშვილი
შემსრულებელი		
შემსრულებელი		
შემსრულებელი		

ბლოკი H" სართულის განშლა -6.60 ნიშნულზე

პირობითი აღნიშვნები

შენობის (ბლოკის) პროექი H"

საპროექტო გრუნტის ზემოთ მოქცეული ფასადის ფართობი

საპროექტო გრუნტის ქვემოთ მოქცეული ფასადის ფართობი

საროექტო გრუნტის მაღლა არსებული ფასადის ფართობი =129.25 მ2
საპროექტო გრუნტის ქვემოთ არსებული ფასადის ფართობი = 124.85 მ2
საპროეტო H ბლოკის პერიმეტრი - 76.99 მ.

გაანგარიშება - 129.25 მ2/76.99=1.7 1.7<1.8

სართული არ შედის ჯ-2 კოეფიციენტში

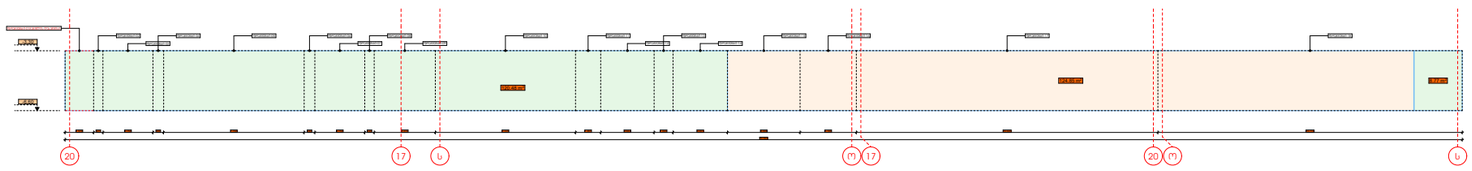

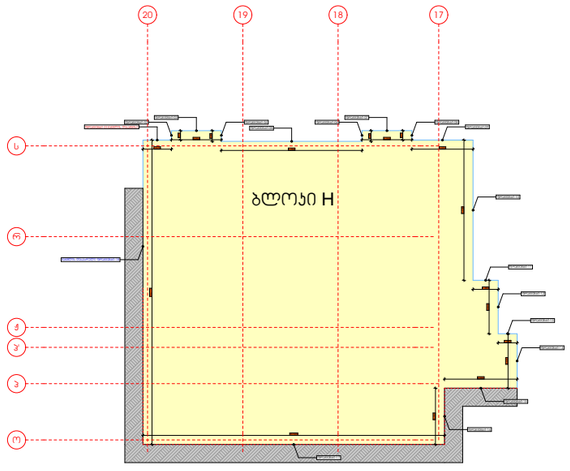

თბილისი 2024 წ.

ფორმატი A3 ლაპტოპი

მისამართი

პირობითი აღნიშვნები

ნახაზები:
1. ბლოკების H და H სართულის განლაგების ფრაგმენტი
2. ბლოკების H და H სართულის განლაგების ფრაგმენტი
3. მიმდებარედ არსებული ფრაგმენტი ტერიტორიის ათვისების ეტაპზე, მიმდებარედ ჯერ აშენებული ობიექტები

ტექნიკური პირობების ნაწილები

ნაკვეთის აღნიშვნები

მისამართი

თბილისი
ლილოს სასტუმრო-სამცხვარი მეურნეობა

(ს.ა. 01.72.14.008.293)

დამკვეთი

მეს "

სპეციალობა
არქიტექტორი

ნახაზის დასახელება

Layout ID		ფურც.	01
სულ.			35

შემდგ.	დ.ბასილაძე	
პასუხისმგებელი	დ.ცისკაძე	
თანამონაწილე	ბ.ნიკოლეიშვილი	
ხელმძღვანელი	ს.ცირკუნიძე	
ხელ. პასუხისმგებელი		
ხელ. პასუხისმგებელი		
ხელ. პასუხისმგებელი		

ბლოკი H სართულის განშლა -6.60 ნიშნულზე

პირობითი აღნიშვნები

- შენობის (ბლოკის) კროკი H
- საპროექტო გრუნტის ზემოთ მოქცეული ფასადის ფართობი
- საპროექტო გრუნტის ქვემოთ მოქცეული ფასადის ფართობი

საროექტო გრუნტის მაღლა არსებული ფასადის ფართობი =129.25 მ2
საპროექტო გრუნტის ქვემოთ არსებული ფასადის ფართობი = 124.85 მ2
საპროეტო H ბლოკის პერიმეტრი - 76.99 მ.

გაანგარიშება - 129.25 მ2/76.99=1.7 1.7<1.8

სართული არ შედის კ-2 კოეფიციენტში

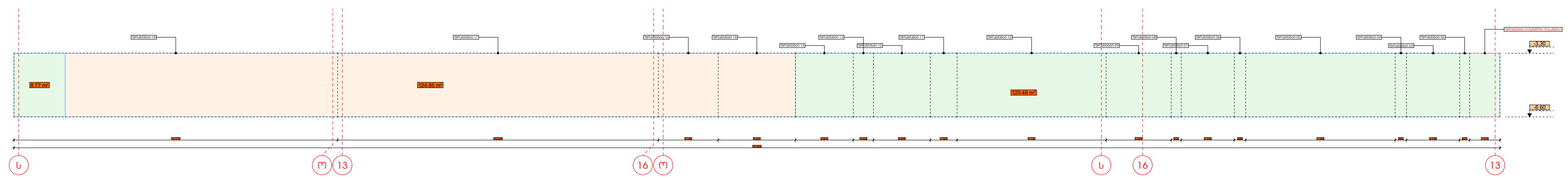

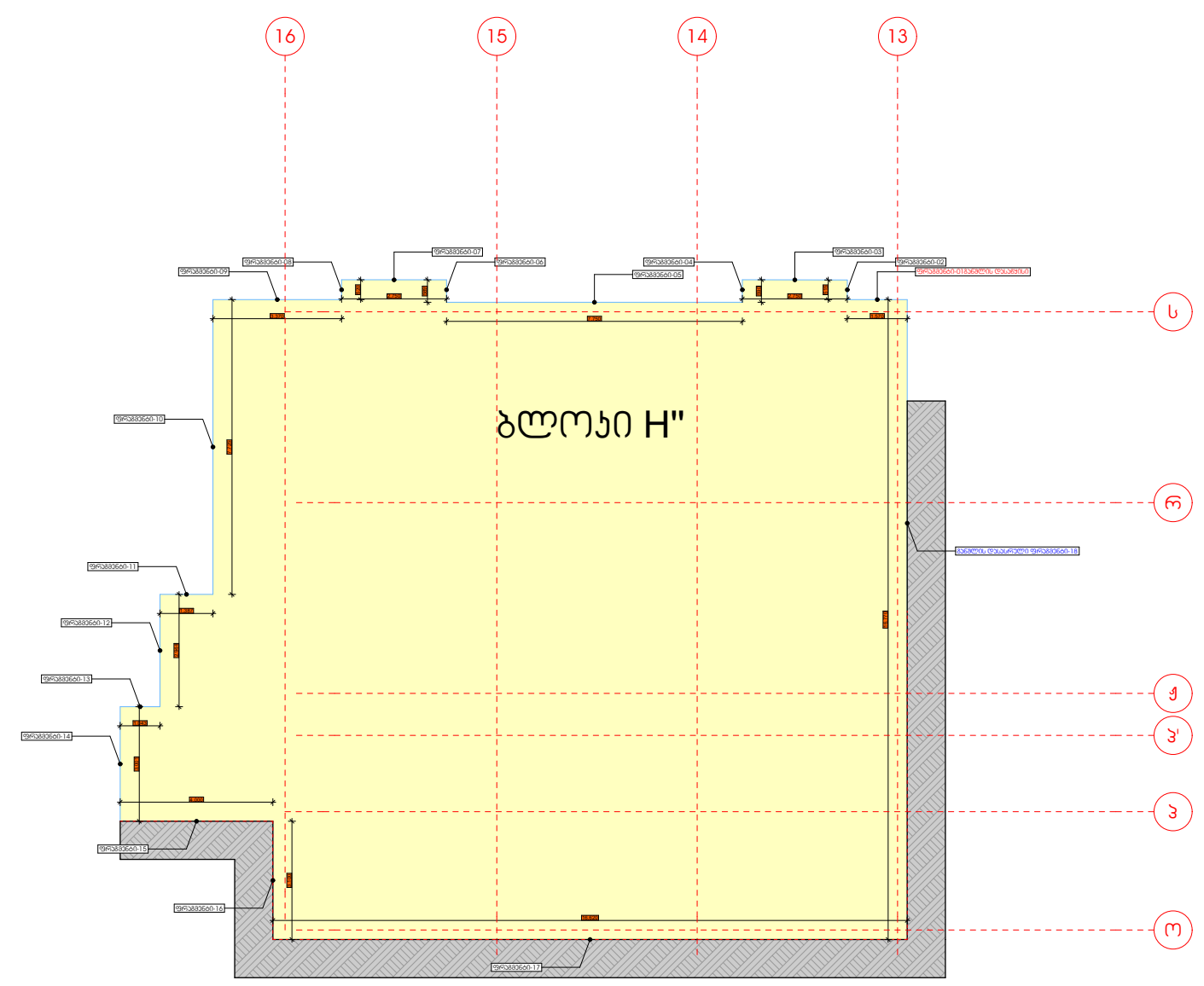

მისამართი

თბილისი
დიღმის სასწავლო-საცდელი მეურნეობა

(ს.კ. 01.72.14.008.293)

დამკვეთი

შპს ""

სტადია
არქიტექტურა

ნახაზის დასახელება

Layout ID		ფურც.	01
სულ.			35

H ბლოკი ფასადი

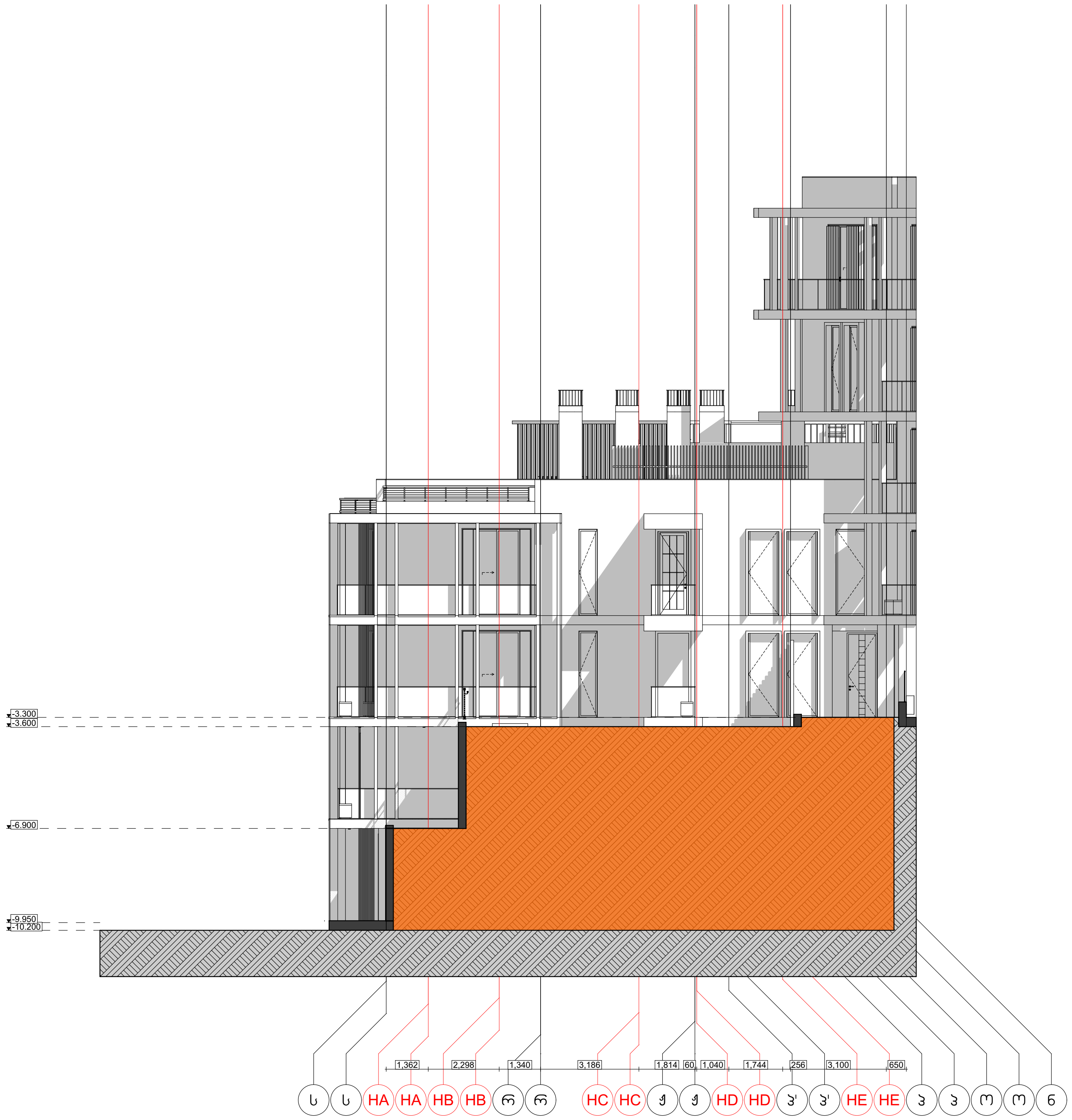

პირობითი აღნიშვნა

H ბლოკის გრუნტით დაფარული ნაწილი

თბილისი 2024 წ.

ფორმატი	A3	დაკვეთა	

მისამართი

პირობითი აღნიშვნები

შენიშვნა:

1. გეგმებზე და ჭრილებზე ზომები მოცემულია მილიმეტრებში
2. ჭრილებზე და ფასადებზე ზომები მოცემულია მეტრებში
3. მშენებლობის პროცესში ყოველი ცვლილება ნახაზზე, შეთანხმებულ უნდა იქნას პროექტის ავტორთან

შენიშვნები

ნაკადების აღნიშვნები

მისამართი

თბილისი
დიღმის სასწავლო-საცდელი მეურნეობა
(ს.კ. 01.72.14.008.293)

დამკვეთი

შპს ""

სტადია
არქიტექტურა

ნახაზის დასახელება

Layout ID		ფურც.	01
სულ.			35

חזית מערבית "H" בקנה מידה 1:100

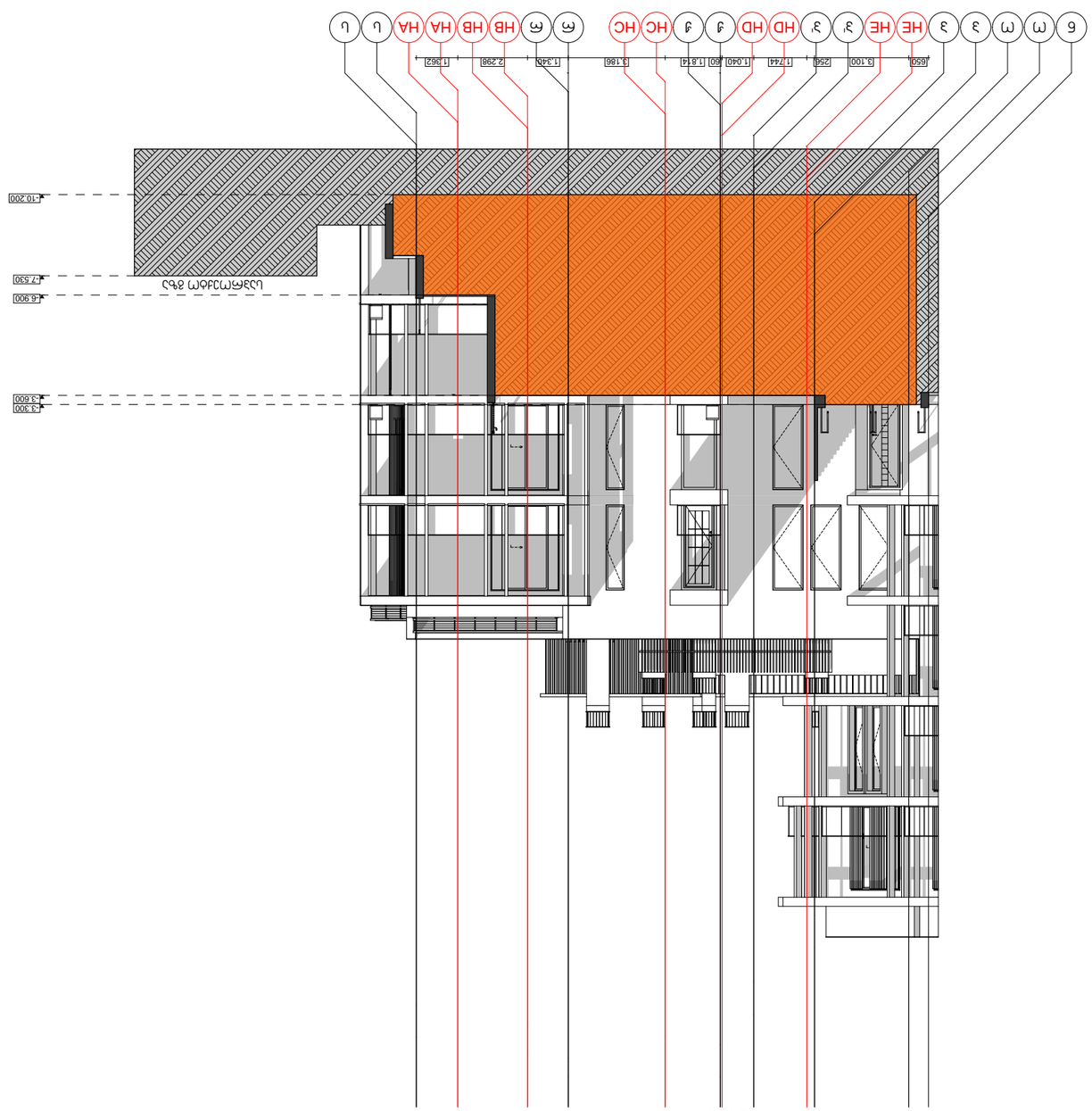

מהנדס השלד
ד"ר אבישי שפיר
רח' הברזל 3, תל אביב
טל' 03-6944555

יועץ אקוסטיקה
אקוסטיקה בע"מ
רח' הנגר 12, רעננה
טל' 09-7411200

יועץ תנועה
תנועה ותחבורה בע"מ
רח' הרכבת 5, רמת גן
טל' 03-6123456

יועץ נגישות
נגישות לכל בע"מ
רח' הדקל 8, הוד השרון
טל' 09-7740123

יועץ כיבוי אש
כיבוי אש ובטיחות בע"מ
רח' התעשייה 14, נתניה
טל' 09-8601234

יועץ חשמל
חשמל ואנרגיה בע"מ
רח' הברק 7, פתח תקווה
טל' 03-9201234

יועץ אינסטלציה
אינסטלציה ומים בע"מ
רח' הצינור 2, בני ברק
טל' 03-5781234

יועץ איכות הסביבה
איכות הסביבה בע"מ
רח' הירוק 9, רמת השרון
טל' 03-5401234

יועץ בטיחות
בטיחות בע"מ
רח' הזהב 4, תל אביב
טל' 03-6051234

יועץ פיזיקת בניין
פיזיקת בניין בע"מ
רח' הקיר 11, הרצליה
טל' 09-9561234

יועץ קרקע
קרקע וביסוס בע"מ
רח' הסלע 6, ירושלים
טל' 02-6781234

יועץ תאורה
תאורה ואור בע"מ
רח' הנר 3, תל אביב
טל' 03-6841234

יועץ תקשורת
תקשורת ומחשבים בע"מ
רח' הסיב 15, הרצליה
טל' 09-9501234

יועץ בטיחות אש
בטיחות אש בע"מ
רח' הלהב 2, נתניה
טל' 09-8651234

יועץ מעליות
מעליות בע"מ
רח' הגלגל 10, חולון
טל' 03-5561234

יועץ אדריכלות נוף
נוף ואדריכלות בע"מ
רח' הגן 1, רעננה
טל' 09-7421234

יועץ אדריכלות
אדריכלות ועיצוב בע"מ
רח' הרקפת 7, רעננה
טל' 09-7411234

מתכנן שלד
ד"ר אבישי שפיר
רח' הברזל 3, תל אביב
טל' 03-6944555

מתכנן אדריכלי ופיקוח עליון
אדריכלות ועיצוב בע"מ
רח' הרקפת 7, רעננה
טל' 09-7411234

קנה מידה	1:100
גודל גיליון	A3
תאריך	נובמבר 2024

שלב	היתר בניה
מספר גיליון	01
גרסה	36

01	15.11.2024	הוצאה להיתר	
02	03.12.2024	תיקון לפי הערות מכון התקנים	
03	20.01.2025	עדכון מידות חלונות	
04	14.02.2025	התאמה לתכנית הפיתוח	
05	28.02.2025	הוספת מעקה זכוכית	
06	10.03.2025	עדכון פרטי חזית	
07	25.03.2025	תיקון לפי הערות בודק	
08	02.04.2025	עדכון סופי להגשה	

מהנדס הגיליון
ד"ר אבישי שפיר
רח' הברזל 3, תל אביב
טל' 03-6944555

מתכנן השלד
ד"ר אבישי שפיר
רח' הברזל 3, תל אביב
טל' 03-6944555

מתכנן האדריכלי ופיקוח עליון
אדריכלות ועיצוב בע"מ
רח' הרקפת 7, רעננה
טל' 09-7411234

(ג.ש. 01.72.14.008.293)

קנה מידה 1:100

בעלי הזכויות במקרקעין

בעל/י ההיתר

כתובת הנכס

גוש 6336 חלקה 201

מגרש 72, רחוב הרקפת 7, רעננה

מתכנן שלד
ד"ר אבישי שפיר
רח' הברזל 3, תל אביב
טל' 03-6944555

מתכנן אדריכלי ופיקוח עליון
אדריכלות ועיצוב בע"מ
רח' הרקפת 7, רעננה
טל' 09-7411234

כל הזכויות שמורות. אין להעתיק, לשכפל או להפיץ תכנית זו או חלקים ממנה ללא אישור בכתב ומראש מהמתכנן.

מודד מוסמך
משרד המודדים בע"מ
רח' המדידה 4, כפר סבא
טל' 09-7671234

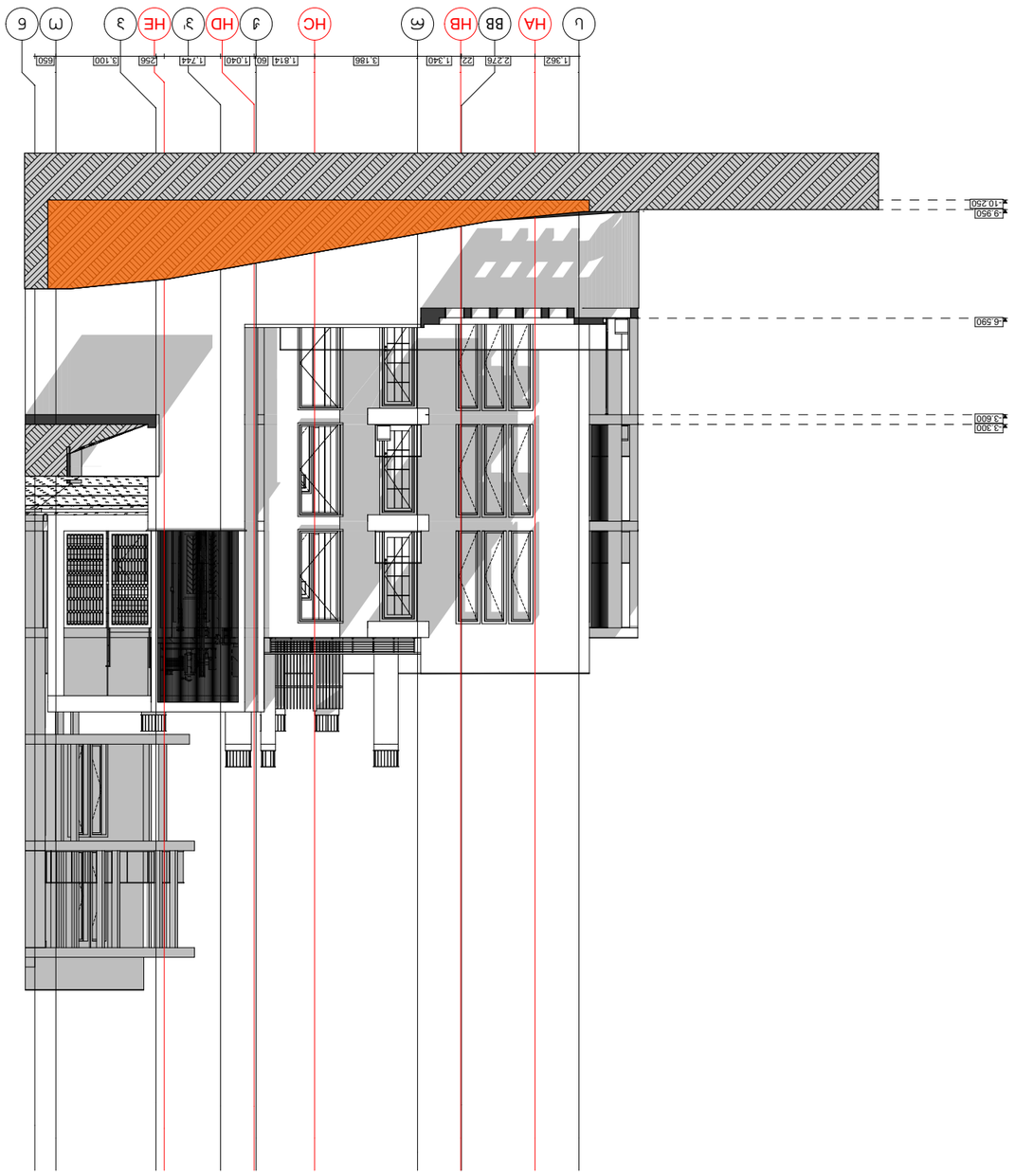

Hauptansicht Hauptzugang mit überdachtem Vorplatz „H"

Hauptansicht „H"

Dieses Dokument ist urheberrechtlich geschützt. Jede Vervielfältigung, Verbreitung oder Nutzung ohne ausdrückliche Genehmigung ist untersagt.

Projektnummer	2024.6		
Maßstab	A3	Datum	
Bauvorhaben	Neubau Kindergarten Hohenstein Lützschena-Stahmeln		
Bauherr	Stadt Leipzig Amt für Gebäudemanagement Prager Straße 118-132 04317 Leipzig		
Planverfasser	Architekten Bauer + Partner Partnerschaftsgesellschaft mbB Gerichtsweg 28 04103 Leipzig		
Bearbeitung	Name	Datum	
Layout ID		Maßst.	01
Lizenz			36

Dieses Dokument ist urheberrechtlich geschützt. Jede Vervielfältigung, Verbreitung oder Nutzung ohne ausdrückliche Genehmigung ist untersagt.

Projektnummer	2024.6		
Maßstab	A3	Datum	
Bauvorhaben	Neubau Kindergarten Hohenstein Lützschena-Stahmeln		
Bauherr	Stadt Leipzig Amt für Gebäudemanagement Prager Straße 118-132 04317 Leipzig		
Planverfasser	Architekten Bauer + Partner Partnerschaftsgesellschaft mbB Gerichtsweg 28 04103 Leipzig		
Bearbeitung	Name	Datum	
Layout ID		Maßst.	01
Lizenz			36

חזית מערבית H

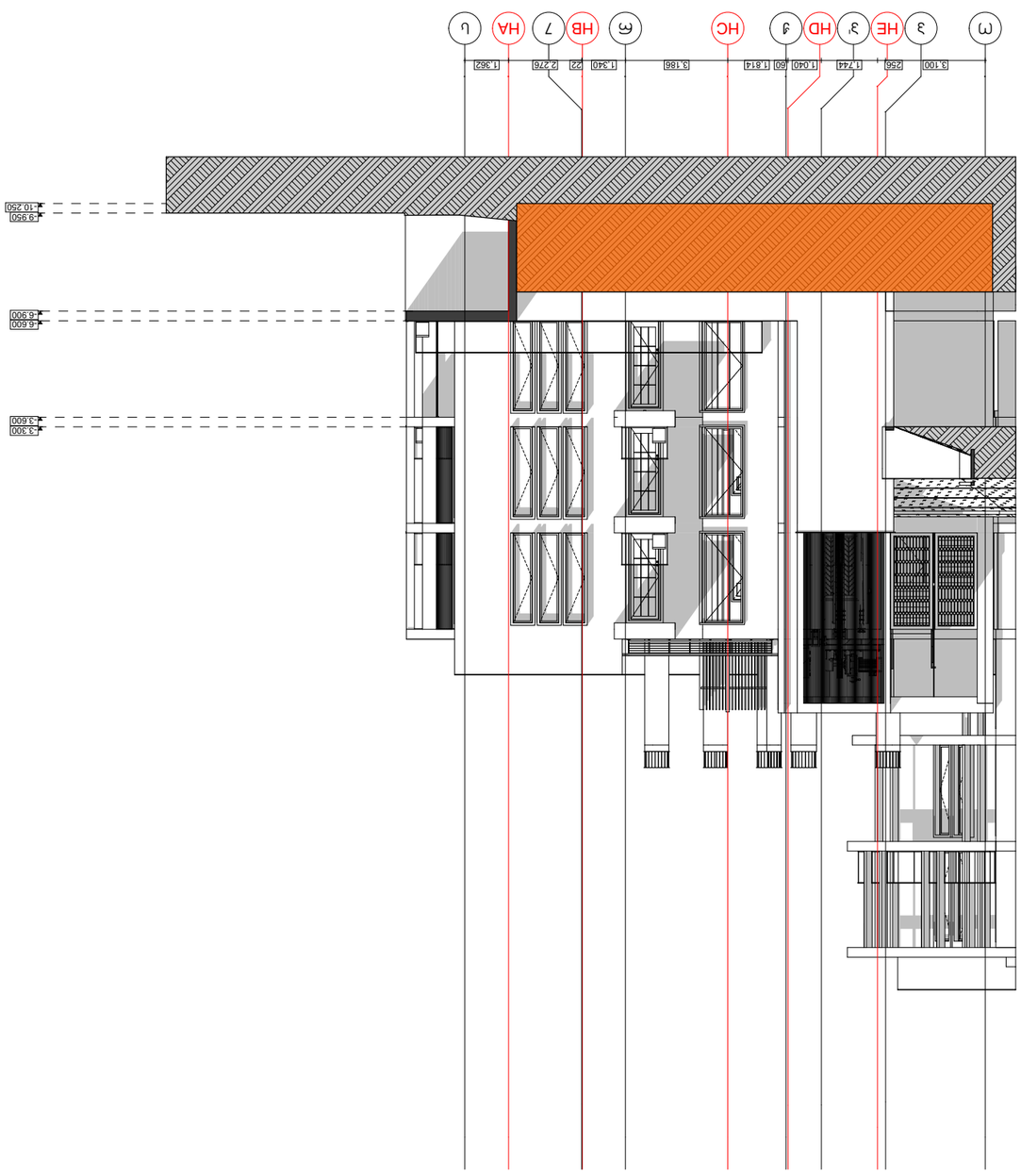

מפתח חומרים

טיח צבעוני	
חיפוי אבן	
חיפוי פח	
חיפוי עץ	
חיפוי זכוכית	
מעקה מתכת	
מעקה זכוכית	
מעקה בטון	
מעקה עץ	
מעקה פח

חזית צפון-מזרחית מוצעת

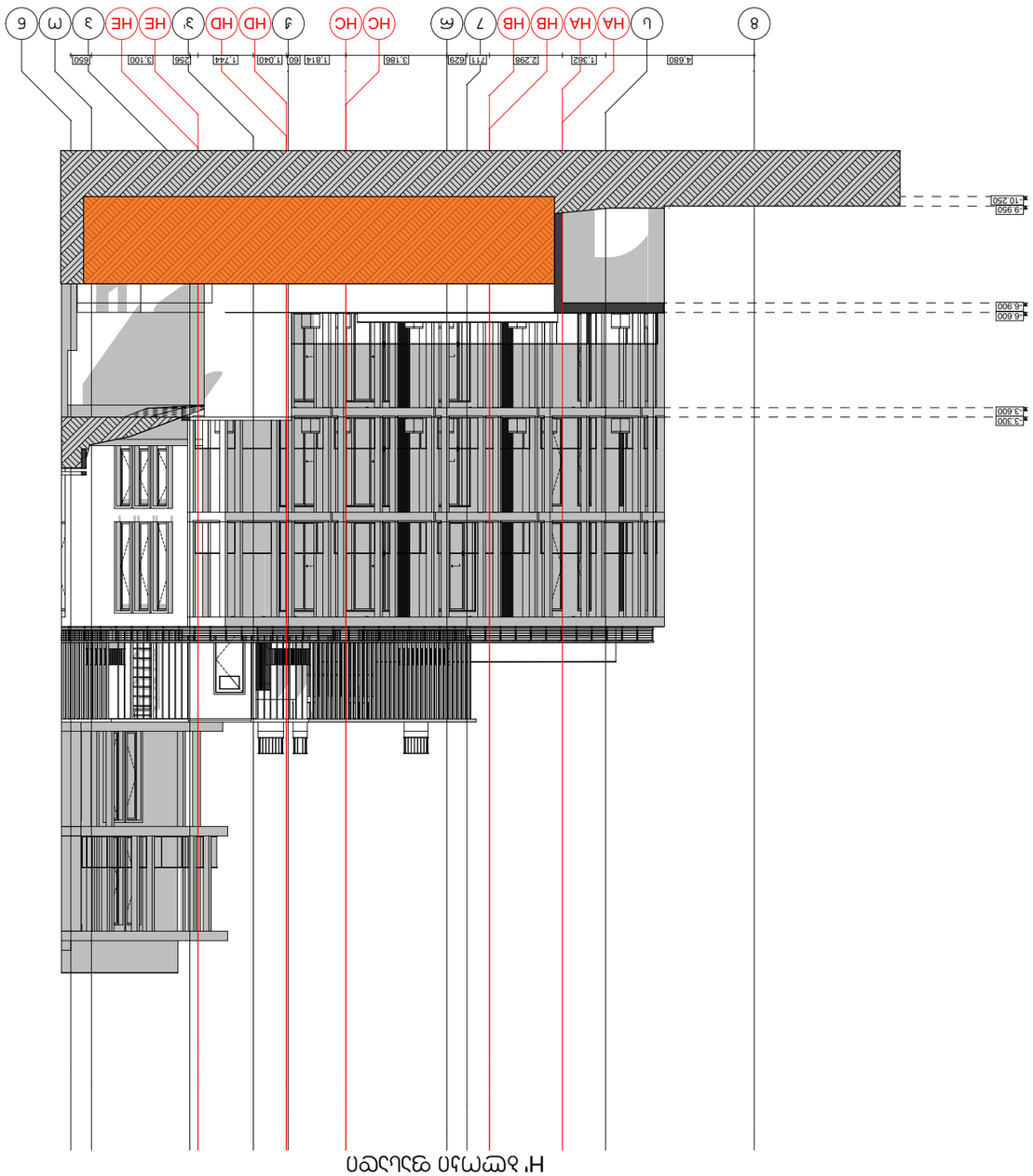

חזית צפון-מזרחית מוצעת מחיפוי אלומיניום ומחיפוי אבן, H' 3.300 מ'

רשימת תכניות

מספר תכנית	שם תכנית	קנ"מ	גרסה	תאריך גרסה
01	חזית צפון-מזרחית מוצעת	1:100	1	01/05/2024
02	חזית דרום-מערבית מוצעת	1:100	1	01/05/2024
03	חזית צפון-מערבית מוצעת	1:100	1	01/05/2024
04	חזית דרום-מזרחית מוצעת	1:100	1	01/05/2024

שם הפרויקט	בניין מגורים, משרדים ומסחר		
	רח' הרצל 33, פתח תקווה		
	(גוש 7238, חלקה 293)		
שלב	היתר בניה		
קנ"מ	1:100		
גרסה	1		
תאריך	01/05/2024		
שרטט	א.ב.		
בדק	ד.ג.		
מספר תכנית	01		
גיליון	36		

מהנדס השלד	
מהנדס אינסטלציה	
מהנדס חשמל	
יועץ נגישות	
יועץ אקוסטי	
יועץ תנועה	
יועץ אחר	

שם המתכנן	מספר	סוג	תאריך
		A3	01/05/2024

מאי 2024

חזית צפון-מזרחית מוצעת

כל הזכויות שמורות. אין להעתיק, לשכפל או להפיץ תכנית זו ללא אישור בכתב ומראש מהאדריכל.

Η' ΔΙΟΨΗ ΟΠΤΙΚΟΠΟΙΗΣΗΣ ΜΠΡΟΣΤΙΝΗΣ ΨΗΦΙΔΩΤΗΣ ΟΨΗΣ

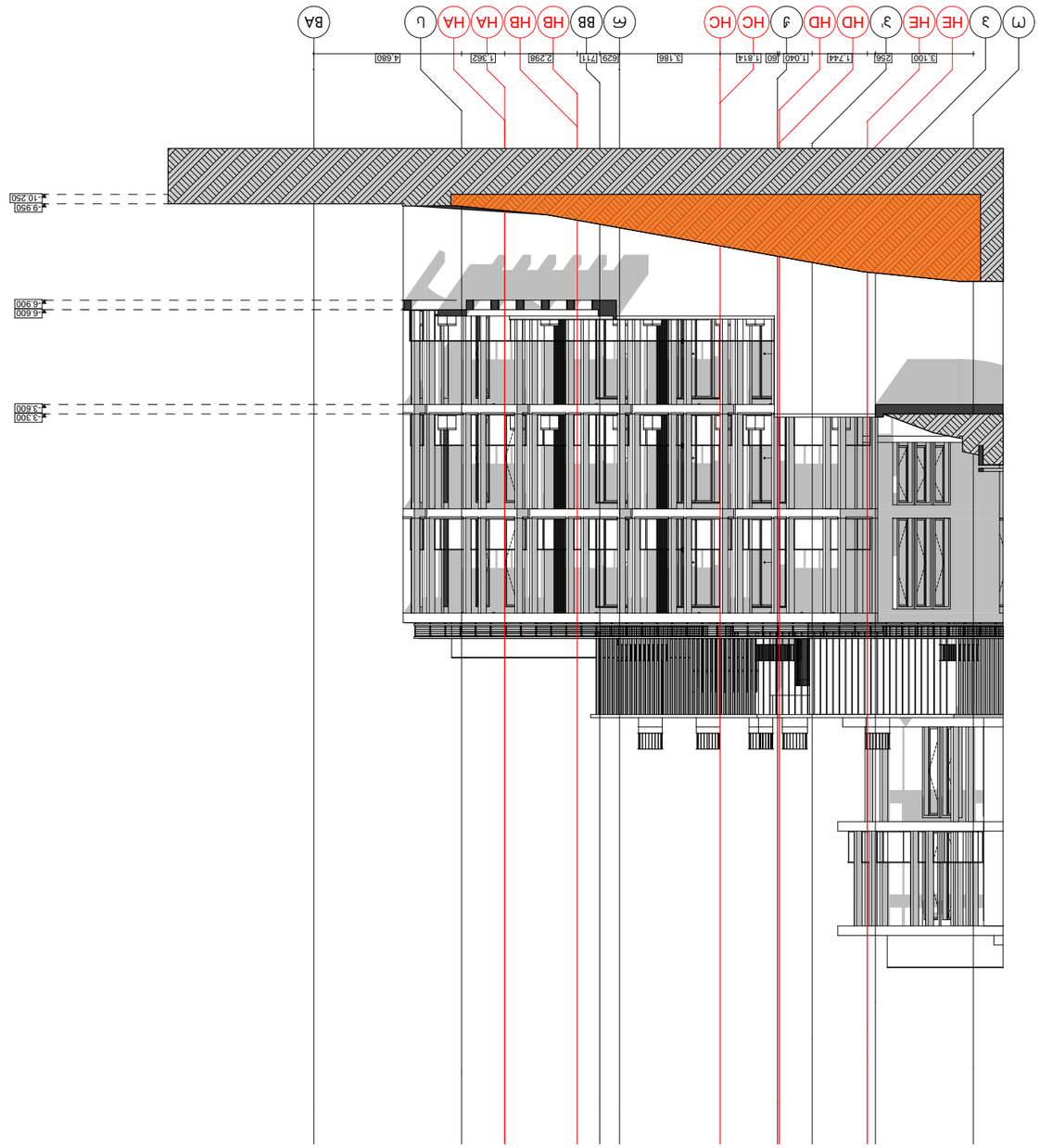

ΔΙΑΓΡΑΜΜΑ ΧΡΩΜΑΤΙΣΜΟΥ

ΧΡΩΜΑΤΙΣΜΟΣ	ΚΩΔΙΚΟΣ RAL	ΚΩΔΙΚΟΣ NCS
ΓΚΡΙ ΑΝΘΡΑΚΙΤΗ	RAL 7016	S 7500-N
ΓΚΡΙ ΣΚΟΥΡΟ	RAL 7021	S 7500-N
ΓΚΡΙ ΜΕΣΑΙΟ	RAL 7032	S 3502-Y
ΓΚΡΙ ΑΝΟΙΧΤΟ	RAL 7035	S 1002-Y
ΛΕΥΚΟ ΠΑΓΟΥ	RAL 9010	S 0502-Y

Layout ID		ΦΥΛΛΟ	01
ΚΛΙΜΑΚΑ			1:100

ΑΡΧΙΤΕΚΤΟΝΙΚΗ ΨΗΦΙΔΩΤΗΣ ΟΨΗΣ

ΑΝΑΠΛΑΣΗ ΟΔΟΥ ΑΡΙΣΤΟΤΕΛΟΥΣ

ΑΡΙΣΤΟΤΕΛΟΥΣ ΠΑΝΕΠΙΣΤΗΜΙΟ ΘΕΣΣΑΛΟΝΙΚΗΣ

ΣΧΟΛΗ ΘΕΤΙΚΩΝ ΕΠΙΣΤΗΜΩΝ

ΤΜΗΜΑ ΑΡΧΙΤΕΚΤΟΝΩΝ ΜΗΧΑΝΙΚΩΝ

ΕΡΓΑΣΤΗΡΙΟ ΑΡΧΙΤΕΚΤΟΝΙΚΗΣ ΣΥΝΘΕΣΗΣ ΚΑΙ ΤΕΧΝΟΛΟΓΙΑΣ

(Κ.Υ. 01.72.14.008.293)

ΕΠΙΒΛΕΠΩΝ

ΒΑΣΙΛΑΚΟΠΟΥΛΟΣ

ΔΙΠΛΩΜΑΤΙΚΗ ΕΡΓΑΣΙΑ

ΔΗΜΗΤΡΙΟΣ ΠΑΠΑΓΙΑΝΝΗΣ

ΔΙΑΓΡΑΜΜΑ ΧΡΩΜΑΤΙΣΜΟΥ

ΔΙΑΓΡΑΜΜΑ ΧΡΩΜΑΤΙΣΜΟΥ

ΔΙΑΓΡΑΜΜΑ ΧΡΩΜΑΤΙΣΜΟΥ

ΔΙΑΓΡΑΜΜΑ ΧΡΩΜΑΤΙΣΜΟΥ

ΔΙΑΓΡΑΜΜΑ ΧΡΩΜΑΤΙΣΜΟΥ

ΚΛΙΜΑΚΑ	ΦΥΛΛΟ	ΑΡΙΘΜΟΣ
1:100	01	35

ΑΡΙΣΤΟΤΕΛΕΙΟ ΠΑΝΕΠΙΣΤΗΜΙΟ ΘΕΣΣΑΛΟΝΙΚΗΣ

ΣΧΟΛΗ ΘΕΤΙΚΩΝ ΕΠΙΣΤΗΜΩΝ

ΤΜΗΜΑ ΑΡΧΙΤΕΚΤΟΝΩΝ ΜΗΧΑΝΙΚΩΝ

ΕΡΓΑΣΤΗΡΙΟ ΑΡΧΙΤΕΚΤΟΝΙΚΗΣ ΣΥΝΘΕΣΗΣ ΚΑΙ ΤΕΧΝΟΛΟΓΙΑΣ

ΔΙΠΛΩΜΑΤΙΚΗ ΕΡΓΑΣΙΑ

ΔΗΜΗΤΡΙΟΣ ΠΑΠΑΓΙΑΝΝΗΣ

ΑΝΑΠΛΑΣΗ ΟΔΟΥ ΑΡΙΣΤΟΤΕΛΟΥΣ

ΒΑΣΙΛΑΚΟΠΟΥΛΟΣ

ΕΠΙΒΛΕΠΩΝ

ΣΤΟΙΧΕΙΑ ΣΥΝΤΑΞΗΣ

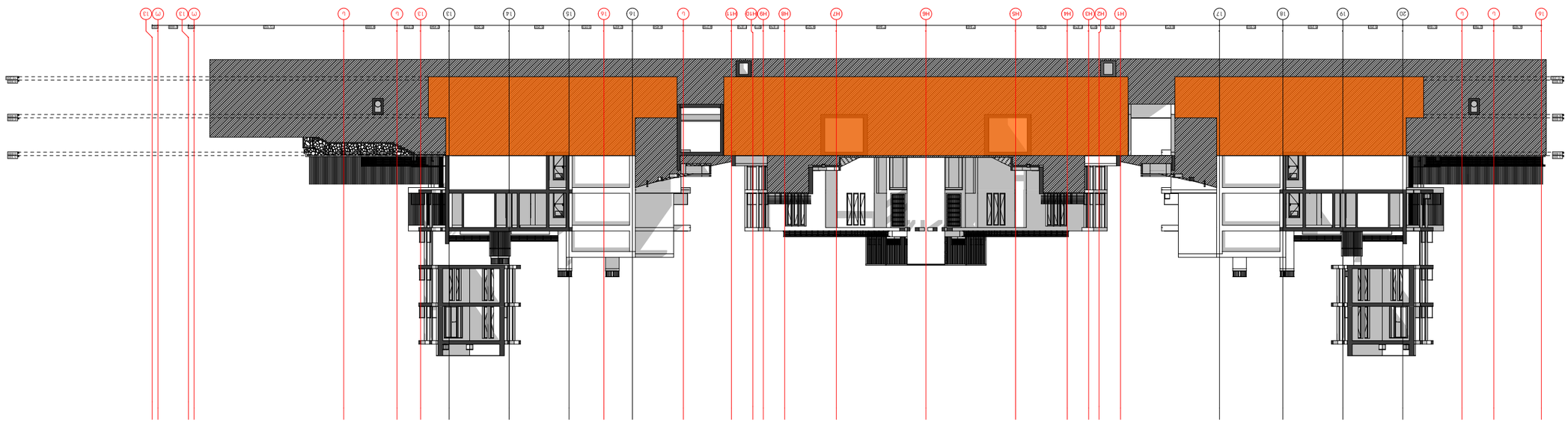

מקנה אדריכלים			
תוספת בניה לבתי מגורים קיימים			
גוש 7272 חלקה 14 מגרש 293 (ע.פ. 01/72/14/008/293)			
כתובת הנכס			
רחוב [illegible]			
שלב			
חזיתות			
Layout ID			
גרסה	01		
עמ':	35		

מהנדס קונסטרוקציה			
מתכנן שלד			
מתכנן אינסטלציה			
מתכנן חשמל			
מתכנן נגישות			
מתכנן פיתוח			
מודד מוסמך			

מקנה אדריכלים			
תוספת בניה לבתי מגורים קיימים			
גוש 7272 חלקה 14 מגרש 293 (ע.פ. 01/72/14/008/293)			
כתובת הנכס			
רחוב [illegible]			
שלב			
חזיתות			
Layout ID			
גרסה	01		
עמ':	35