L.T.D. G EOMATICS

ქალაქი თბილისი, ქერჩის ქ. №6(ს/კ: 01.11.05.029.390)
მეს. შპს. "სითიაფ" (ს/კ 405045561) საკუთრებაში არსებული 1735კვ.მ. არასასოფლო-სამეურნეო
დანიშნულების მიწის ნაკვეთის და მისი მიმდებარე ტერიტორიის ტოპოგრაფიული და ტაქსაციის

გეგმა

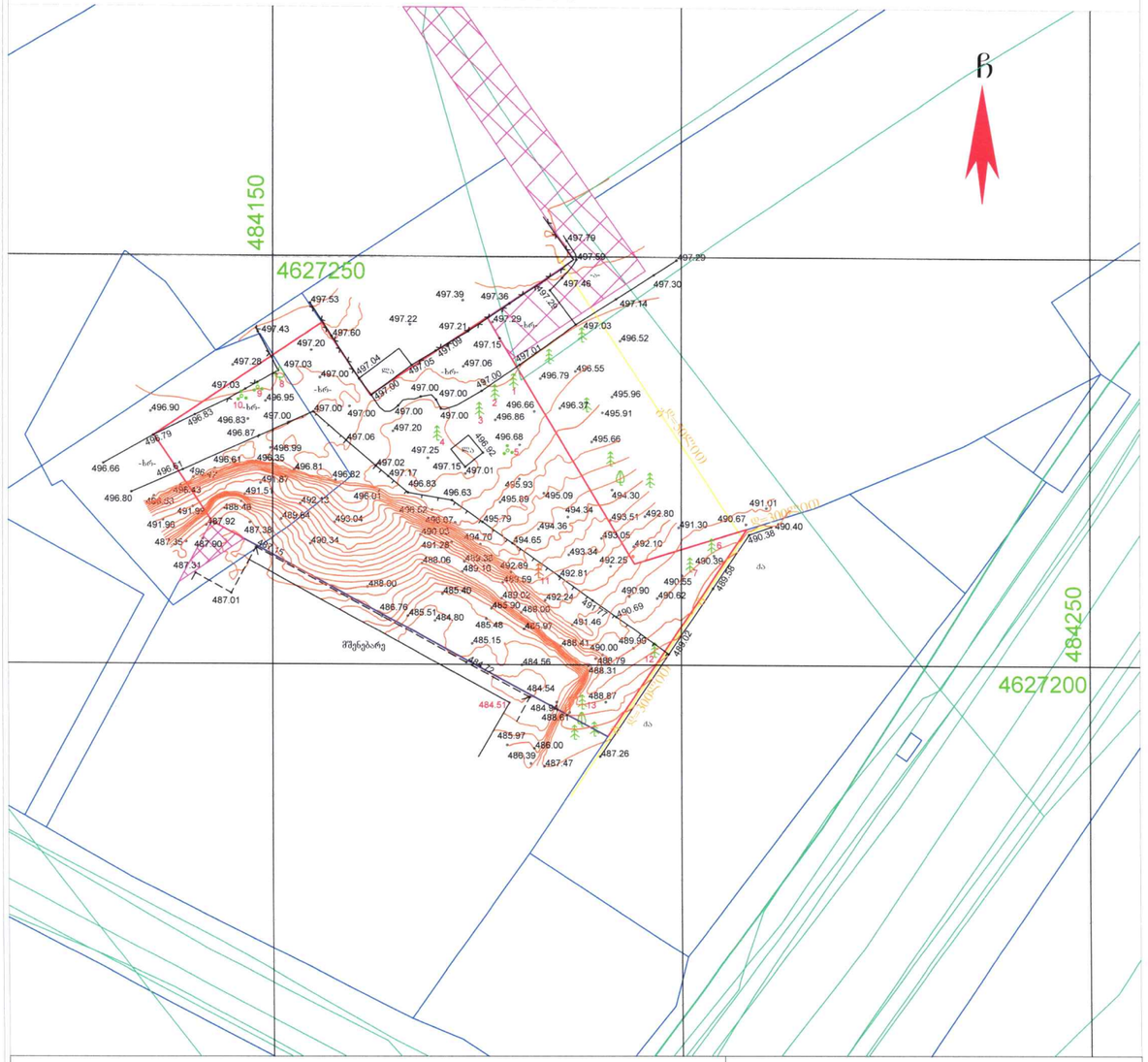

პირობითი აღნიშვნები

WGS 1984 -ის კოორდინატთა სისტემის UTM პროექცია

შენიშვნა:
რეგისტრირებული მიწის ნაკვეთის საკადასტრო საზღვარი
მომიჯნავედ რეგისტრირებული მიწის ნაკვეთის საკადასტრო საზღვარი
მიწის სამუშაოების შესრულებისას შეატყობინეთ კომუნიკაციის წარმომადგენლებს

შ.პ.ს. გეომატიკს (ს/ნ. 405601718)

ქ.თბილისი, მიხეილ ბურძგლას ქ. №74. №74ა. №74ბ

geomaticsgeo@gmail.com tel: 577 40 40 93

დირექტორი:		დ. რობაქიძე
ახშა:		ბ. ჯამბაზიშვილი
დახაზა:		კ. კორკიტაძე
დამკვეთი		შპს. "სითიაფ"
მასშტაბი: 1:500	17.06.2025წ.	

ტიტული	A3		გვერდი
A.			01.1

სიტუაციური სქემა



პირობითი აღნიშვნები

შენიშვნები

1. ზომები მოცემულია სანტიმეტრებში;
2. ნახაზზე ყველა ცვლილება შეთანხმებული უნდა იყოს პროექტის ავტორთან;

დამკვეთი:	შპს სითიაფ ID ნომერი: 405045561
ფუნქციური დანიშნულება:	მრავალბინიანი საცხოვრებელი სახლი
პროექტის მისამართი:	ქ. თბილისი, ქუჩა ქერჩის, №6; ს/კ:01.11.05.029.390

არქიტექტურული ნაწილი

ნახაზი:	ტოპო გეგმა		
მასშტაბი	1:500	თარიღი	2025 წ

საპროექტო ჯგუფი

თანამდებობა	გვარი	ხელმოწერა
არქიტექტორი	ა.ჩუბაქარაშვილი	

ტიტული	A3	გვერდი
A.		01.2

სიტუაციური სქემა



პირობითი აღნიშვნები

შენიშვნები

1. ზომები მოცემულია სანტიმეტრებში;
2. ნახაზზე ყველა ცვლილება შეთანხმებული უნდა იყოს პროექტის ავტორთან;

დამკვეთი:	შპს სითიაუ ID ნომერი: 405045561
ფუნქციური დანიშნულება:	მრავალბინიანი საცხოვრებელი სახლი
პროექტის მისამართი:	ქ. თბილისი, ჟუჩა ქერჩის, №6; ს/კ:01.11.05.029.390

არქიტექტურული ნაწილი

ნახაზი:	გენ გეგმა		
მასშტაბი	1:250	თარიღი	2025 წ

საპროექტო ჯგუფი

თანამდებობა	გვარი	ხელმოწერა
არქიტექტორი	ა.ჩუბაკეარაშვილი	

ნუმერაცია დენდროლოგიური კვლევის (ხარისხობრივი შეფასება ადწერის) შესაბამისად ტერიტორიის სამშენებლო განვითარების მიზნით და შენობის განთავსებიდან გამომდინარე დაბეგმილია №:1; №2; №3; №4; გადარგვა, ხოლო №5; №8; №9; №10 და №11 ხეების მოჭრა. ქ. თბილისის საზღვრებში და მიმდებარე ტერიტორიაზე არსებული მწვანე ნარგავებისა და სახელმწიფო ტყის ფონდის განსაკუთრებული დაცვის შესახებ საქართველოს კანონის (შემდგომში მოხსენებული როგორც კანონი) მე-7 მუხლის მე-5 პუნქტისა და ქ.თბილისის მუნიციპალიტეტის საკრებულოს 2014 წლის 12 დეკემბრის №17-55 დადგენილებით დამტკიცებული ქ.თბილისის მუნიციპალიტეტის ტერიტორიაზე მწვანე ნარგავების დაცვის, მოვლისა და აღდგენის წესი"-ს (შემდგომ მოხსენებული, როგორც დადგენილება") 25-ე მუხლის მე-5 პუნქტის საფუძველზე კერძო საკუთრებაში არსებულ ტერიტორიაზე ხილ - კენკროვანი ნარგავების მოჭრა გადარგვა არ საჭიროებს წერილობითი ნებართვის გაცემას, გარდა იმ შემთხვევისა , როდესაც დაინტერესებული პირი გებმავს 15 და მეტი, 12 სმზე მეტი დიამეტრის ხილკენკროვანი ნარგავის მოჭრას