თბილისი დასახლება ვაზისუბანი || მ/რ თბოსადგური №45

(ს/კ 01.17.07.017.046)

900 კვ.მ. არა სასოფლო-სამეურნეო დანიშნულების მიწის ნაკვეთი

სიტუაციური სქემა მ 1:2000

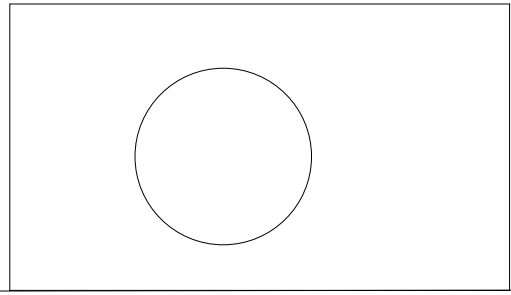

ქალაქგეგმარების განყოფილება

განყოფილების უფროსი:		
მთავარი სპეციალისტი:		

საინვესტიციო განყოფილება

მთავარი სპეციალისტი:		
მიწის ნაკვეთის ფუნქცია და ქალაქმშენებლობითი პირობებისპარამეტრები		

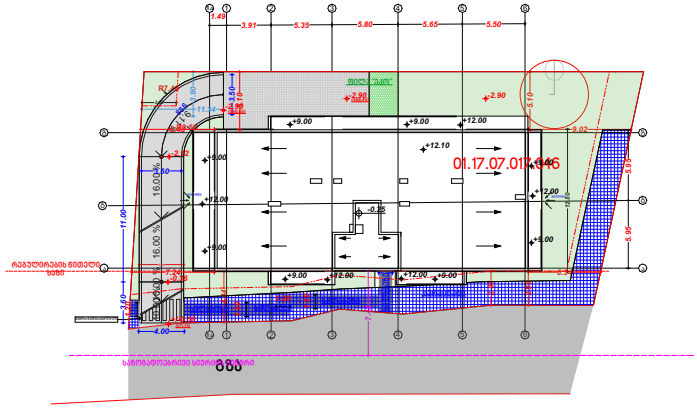

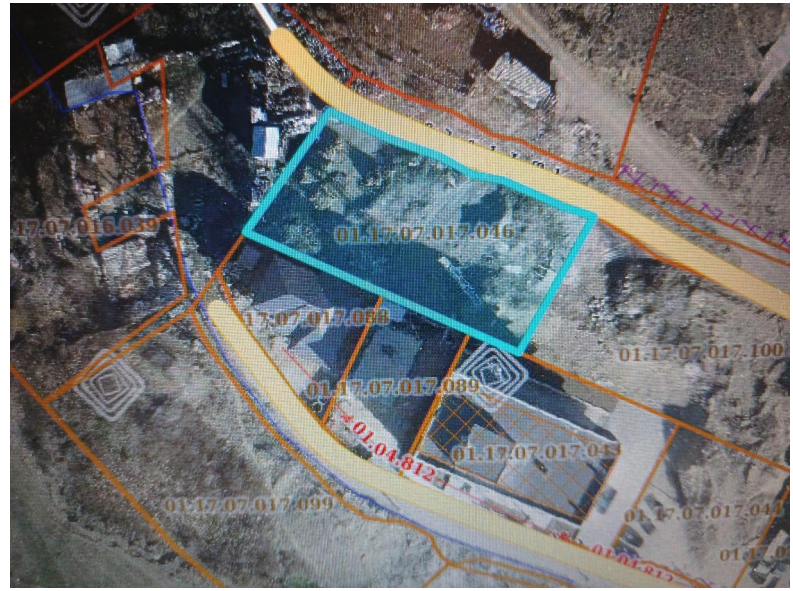

	დამკვეთი: შპს „ელ ლისი“	ობიექტის მისამართი : თბილისი დასახლება ვაზისუბანი || მ /რ თბოსადგური №45

პირობითი ნიშნები

არსებ. სახლი	საბრანდმაუერო ბიზარი	ღობე	საერთაშორისო სისტემის კორიდორი	ხის ღობე	ელ. ქსელები
არასახ. სახლი	რეზერვუარი	ქვის კედელი	ადგილობ. სისტემის საავტო კორიდორი	წ წყალგაყვანილობა	გაზი g
ფარდული	რკინიგზა	კედელი ბორდიური		კანალიზაცია d	კავშირგაბმულობა kg
მიმდინარე. მშენობა	ელ. გადამცემი ხაზი	ფუძატე		სანიაღვრე bნ	ელ. გადამცემი ბოძი
საგზაო ავტომ. ჯვარი	ხეები	ბეტონასაბარი			

ლაშა ლალიაშვილი	მილენა ცუცქირიძე	
ხელმძღვანელი	ლაშა ლალიაშვილი	
შესრულა	მილენა ცუცქირიძე	
მ. 1:500	აზომა: 2025 წ.	

თბილისი დასახლება ვაზისუბანი || მ/რ თბოსადგური №45

(ს/კ 01.17.07.017.046)

900 კვ.მ. არა სასოფლო-სამეურნეო დანიშნულების მიწის ნაკვეთი

სიტუაციური სქემა მ 1:2000

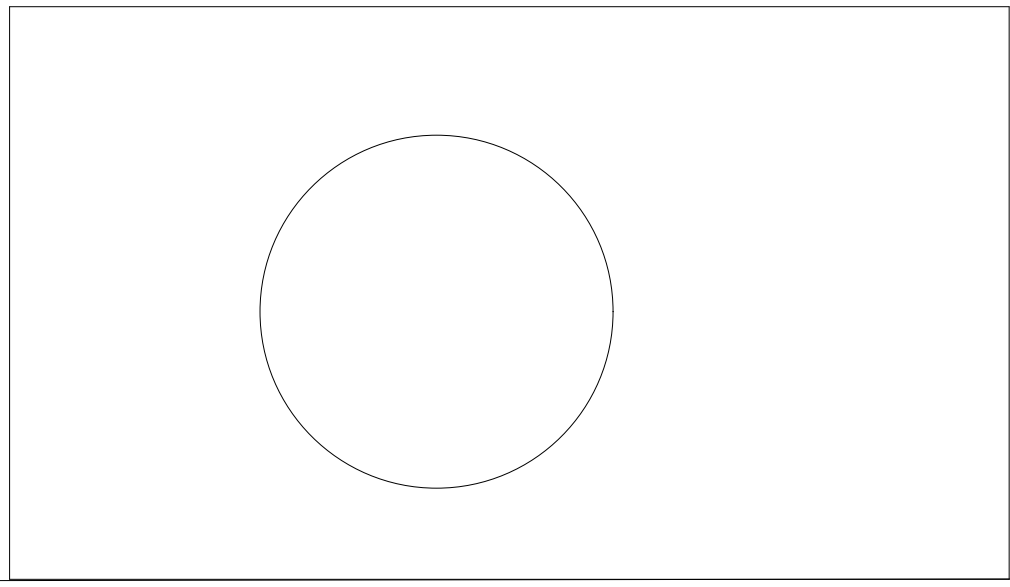

ქალაქგეგმარების განყოფილება

განყოფილების უფროსი:		
მთავარი სპეციალისტი:		
საინვესტიციო განყოფილება		
მთავარი სპეციალისტი:		
მიწის ნაკვეთის ფუნქცია და ქალაქმშენებლობითი პირობებისპარამეტრები		

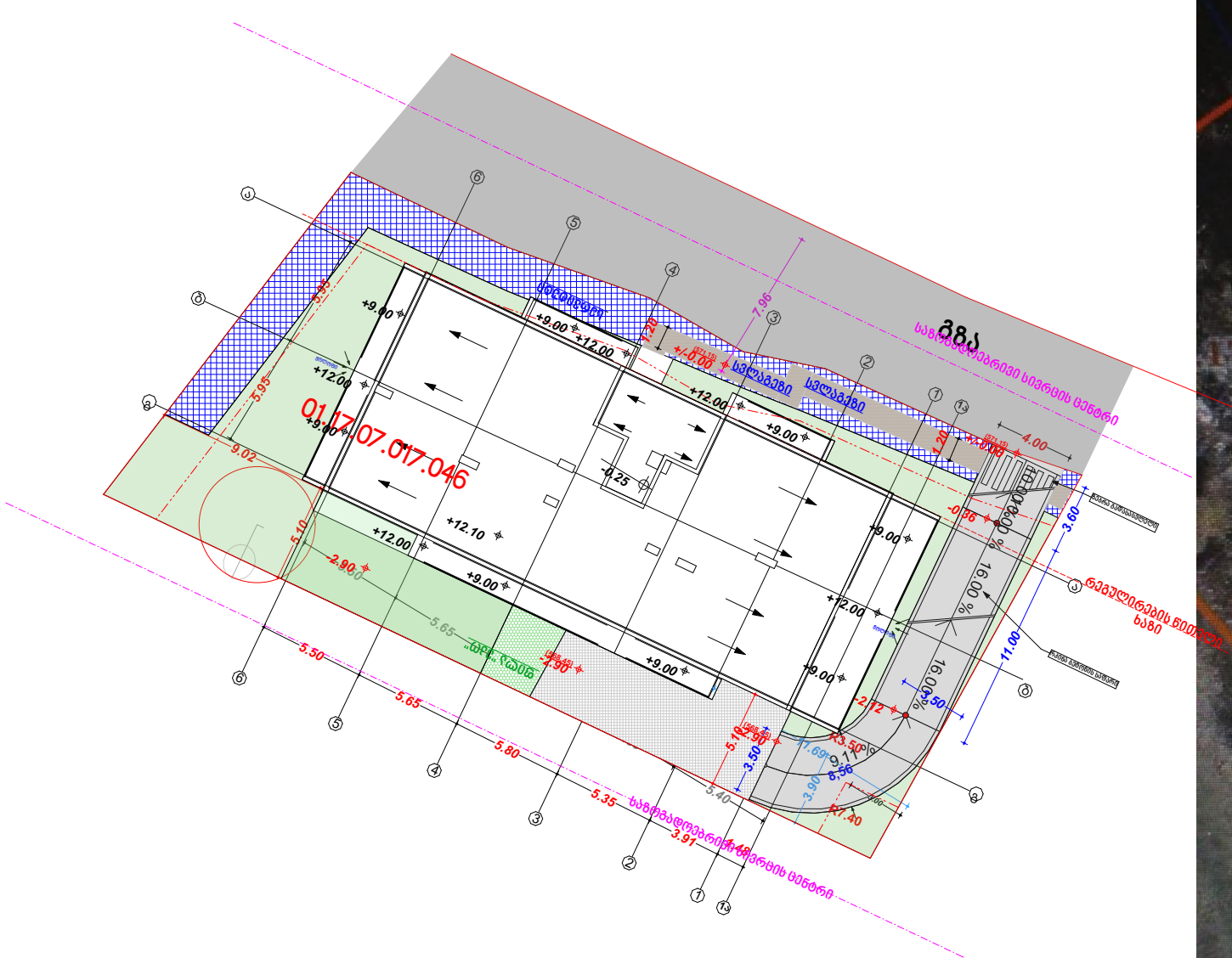

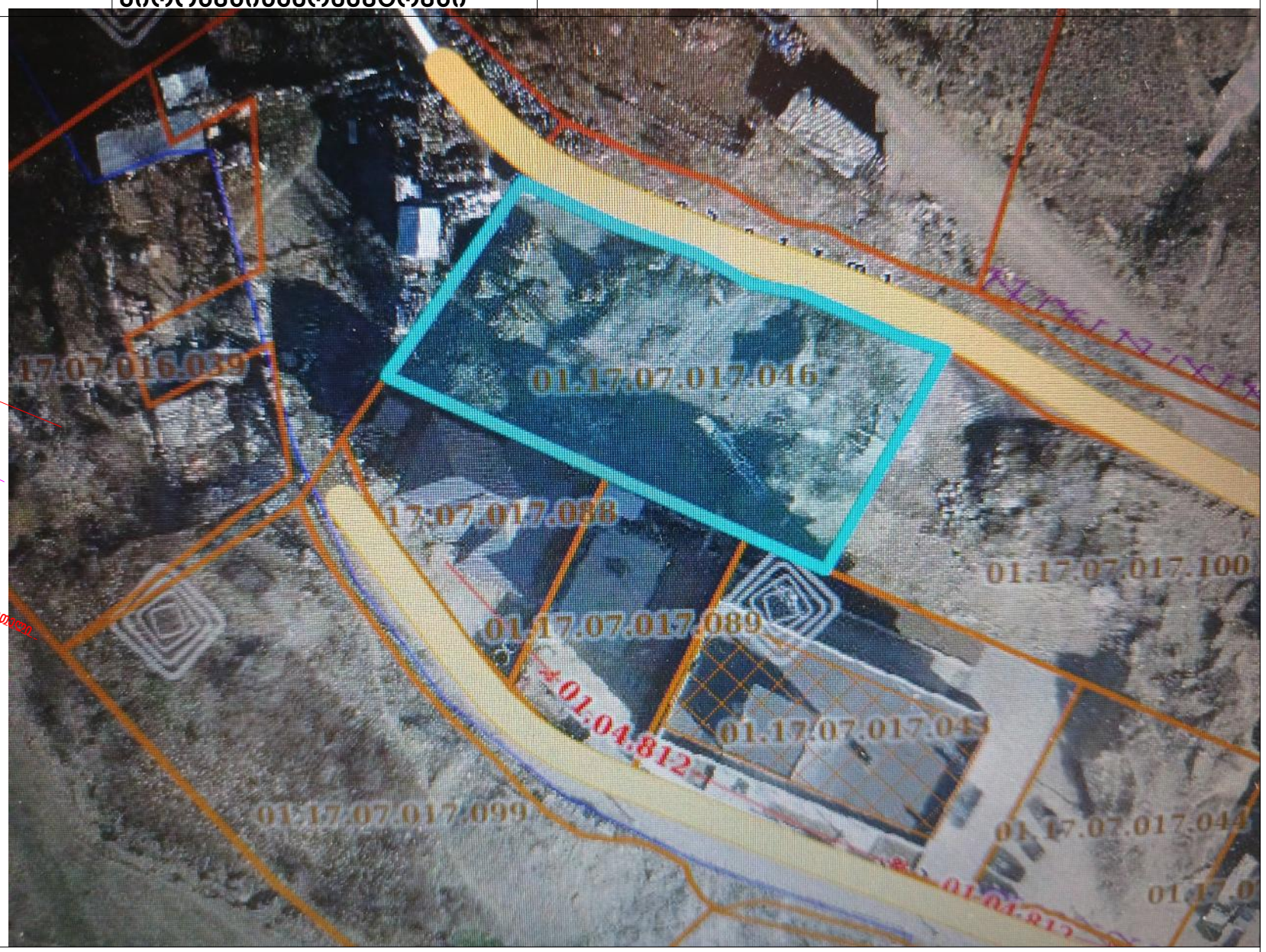

	დამკვეთი: შპს „ელ ლისი“	ობიექტის მისამართი : თბილისი დასახლება ვაზისუბანი ‖ მ /რ თბოსადგური №45

პ ი რ ო ბ ი თ ი ნ ი შ ნ ე ბ ი

საცხ. სახლი	სატრანსფორმატორო ჯიხური		ღობე	საერთაშორისო სისტემის კოორდინ.		ხის ღობე		ელ. ქსელები	
არასახ. სახლი	რეზერვუარი		ქვის კედელი	ადგილობ. სისტემის სამუშაო კოორდინ		წყალგაყვანილობა		გაზი	
ფარდული	რკინიგზა		კედელი			კანალიზაცია		კავშირგაბმულობა	
მიშენებ. შენობა	ელ. გადამცემი ხაზი		ბორდიური			სანიაღვრე		ელ. გადამცემი ბოძი	
სამეთვალყურეო ჭები	ხეები		ფლატე						
			ბენზოგასამართი						

ლაშა ლალიაშვილი	მილენა ცუცქირიძე
ხელმძღვანელი	ლაშა ლალიაშვილი
შეასრულა	მილენა ცუცქირიძე
მ. 1:500	აზომა: 2025 წ.

თბილისი დასახლება ვაზისუბანი || მ/რ თბოსადგური №45

(ს/პ 01.17.07.017.046)

900 კვ.მ. არა სასოფლო-სამეურნეო დანიშნულების მიწის ნაკვეთი

სიტუაციური სქემა მ 1:2000

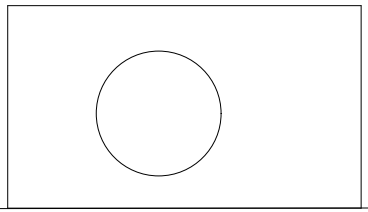

ქალაქგეგმარების განყოფილება		
განყოფილების უფროსი:		
მთავარი სპეციალისტი:		
საინვესტიციო განყოფილება		
მთავარი სპეციალისტი:		
მიწის ნაკვეთის ფუნქცია და ქალაქმშენებლობითი პირობებისპარამეტრები		

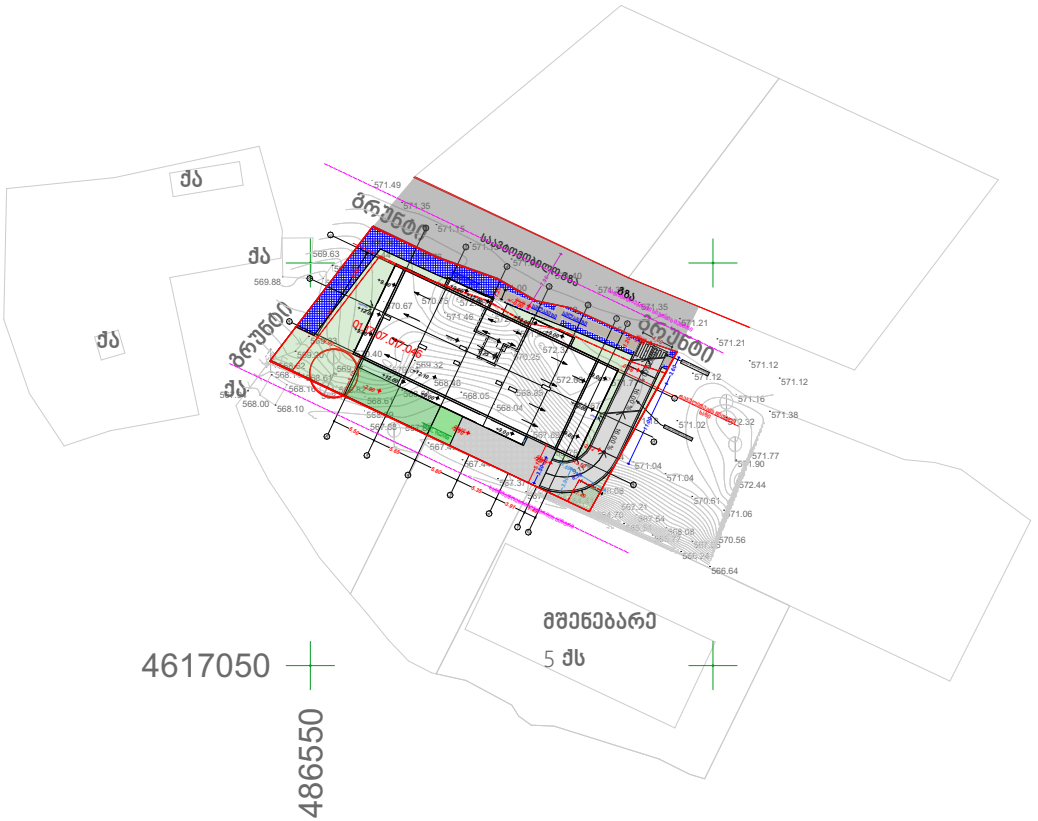

დამკვეთი: შპს „ელ ლისი“	ობიექტის მისამართი : თბილისი დასახლება ვაზისუბანი || მ /რ თბოსადგური №45	
პირობითი ნიშნები	ლაშა ლალიაშვილი	მილენა ცუცქირიძე
	ხელმძღვანელი	ლაშა ლალიაშვილი
	შეასრულა	მილენა ცუცქირიძე
	მ. 1:500	აზომა: 2025 წ.

ქ. თბილისი. დასახლება ვაზისუბანი. II მ/რ. (თბოსადგური №45)
(ს/კ 01.17.07.017.046)
900 კვ.მ. არასასოფლო-სამეურნეო დანიშნულების მიწის ნაკვეთის

გ ე გ მ ა

სიტუაციური სქემა მ. 1:2000



ქალაქგეგმარების განყოფილება		
განყოფილების უფროსი:		
მთავარი სპეციალისტი:		
საინვესტიციო განყოფილება		
მთავარი სპეციალისტი:		
მიწის ნაკვეთის ფუნქცია და ქალაქმშენებლობითი პირობების პარამეტრები		

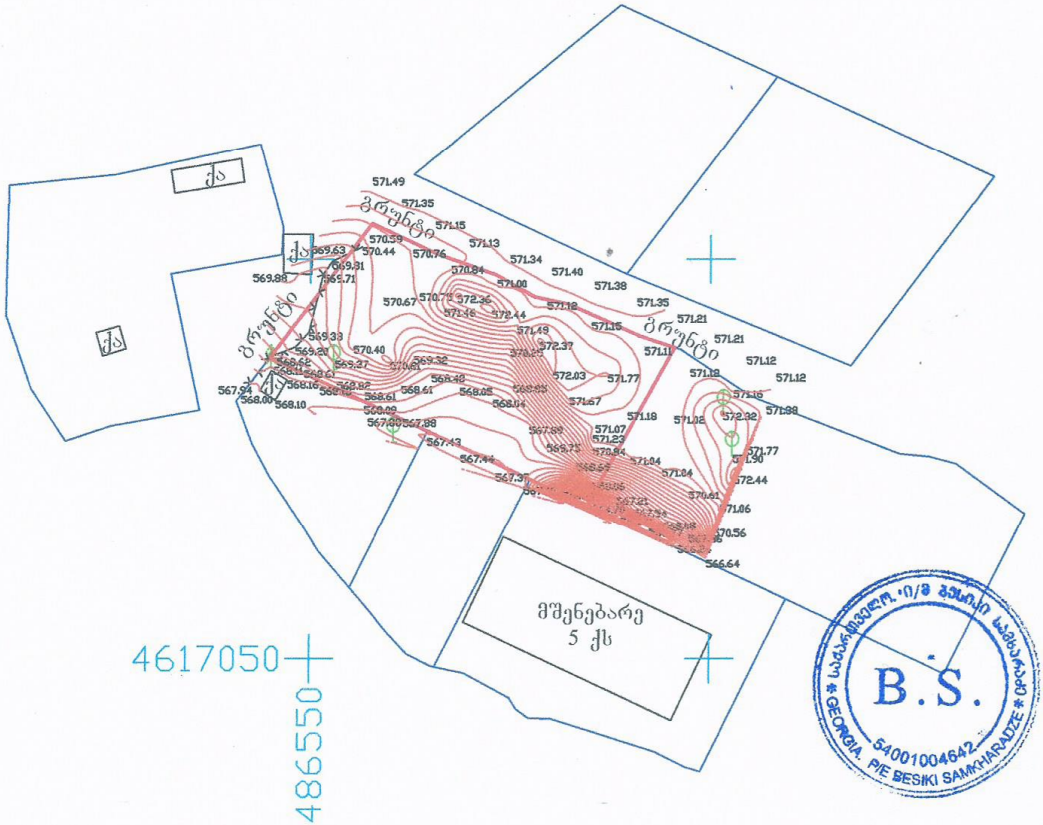

დამკვეთი: ალბუქერკი, ხალიდ შაჰად ვაე	ქ. თბილისის მისამართი: თბილისი. დასახლება ვაზისუბანი. II მ/რ. (თბოსადგური №45)	
ა პ რ ო ბ ი ი ნ შ ე ნ ე ბ ა	ი/მ ბესიკი სამხარაძე ტ. 5 99 11 01 41	
ხელმძღვანელი შესრულა	გ. სამხარაძე	
მ. 1:500	აიზომა: III.2023 წ.	