

შენიშვნა: ჭრილი წარმოდგენილია აზომვით ნახაზზე დაყრდნობით აზომვითი ნახაზის შემდეგ მოიხსნა სართულშორისი გადახურვა ა-ბ ღერძებს შორის +3.20 და +6.80 ნიშნულებზე	მისამართი: დიმიტრი ყიფიანის №20, თბილისი საკადასტრო კოდი: 01.15.05.039.022	ნახაზი: არსებული ჭრილი 1-1	არქიტექტორი: ნანა ივარდავა	მასშტაბი 1:100 თარიღი: 02/10/2025 ფორმატი: A4 გვ 17

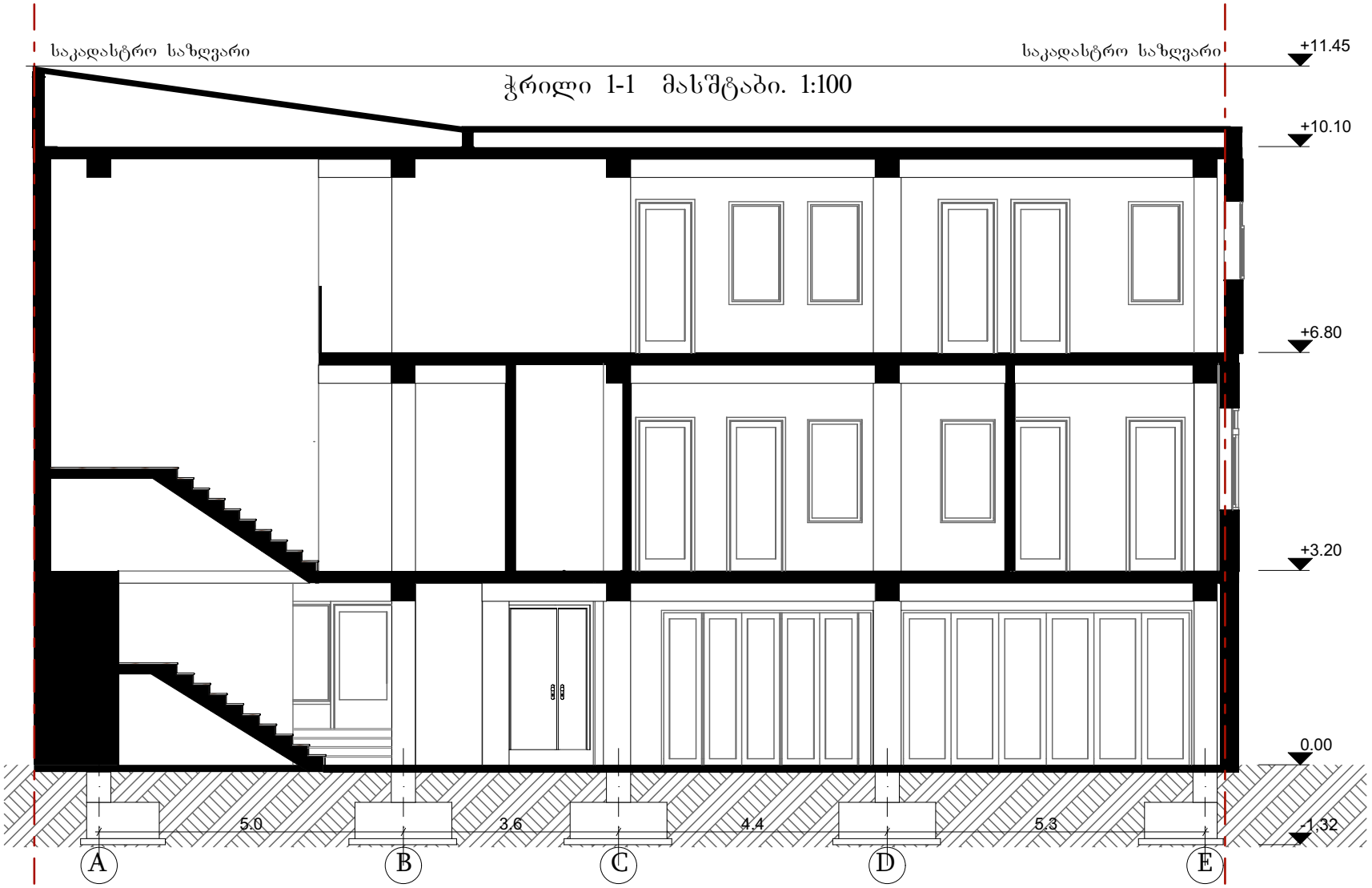

შენიშვნა:	მისამართი: ღიმიტრი ყიფიანის №20, თბილისი საკადასტრო კოდი: 01.15.05.039.022	ნახაზი: საპროექტო ჭრილი 1-1	არქიტექტორი: ნანა ივარდავა	მასშტაბი 1:100 თარიღი: 02/10/2025 ფორმატი: A4 გვ 18

საკადასტრო საზღვარი

არსებული ჭრილი 2-2 მასშტაბი. 1:100

საკადასტრო საზღვარი

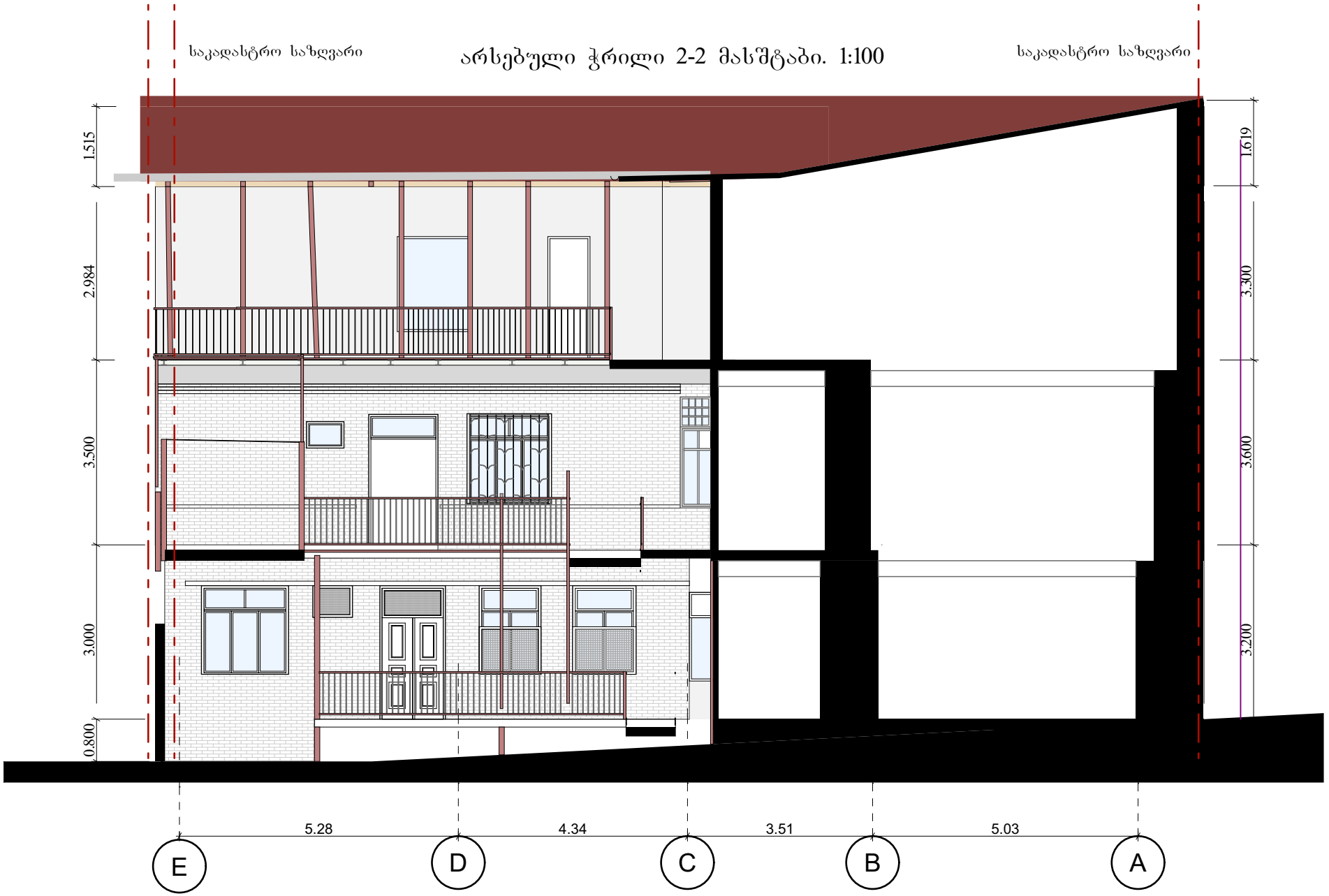

შენიშვნა: ჭრილი წარმოდგენილია აზომვით ნახაზზე დაყრდნობით აზომვითი ნახაზის შემდეგ მოიხსნა სართულშორისი გადახურვა ა-ბ ღერძებს შორის +3.20 და +6.80 ნიშნულებზე	მისამართი: დიმიტრი ყიფიანის №20, თბილისი საკადასტრო კოდი: 01.15.05.039.022	ნახაზი: არსებული ჭრილი 2-2	არქიტექტორი: ნანა ივარდავა	მასშტაბი 1:100 თარიღი: 02/10/2025 ფორმატი: A4 გვ 19

საპროექტო ჭრილი 2-2 მასშტაბი. 1:100

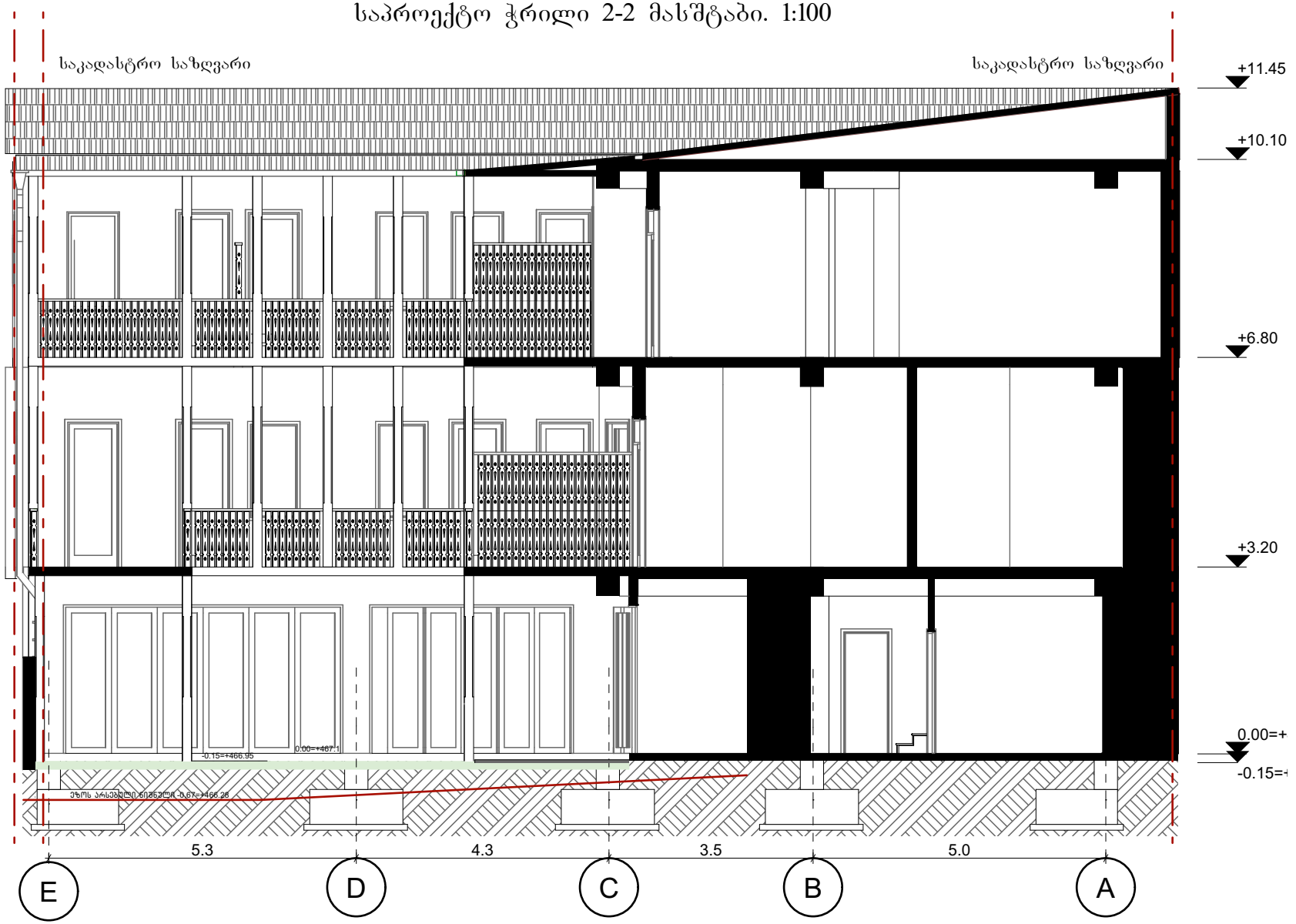

შენიშვნა:	მისამართი: დიმიტრი ყიფიანის №20, თბილისი საკადასტრო კოდი: 01.15.05.039.022	ნახაზი: საპროექტო ჭრილი 2-2	არქიტექტორი: ნანა ივარდავა	მასშტაბი 1:100 თარიღი: 02/10/2025 ფორმატი: A4 გვ 20

ბანმარტება:

არსებული სიტუაციის მიხედვით, ეზოს აქვს ქანობი და შემოსასვლელი დ. ყიფიანის ქუჩიდან გალავანში მოწყობილი კარის სახით. პროექტის მიხედვით იგეგმება გალავანში არსებული ღიობების ამოვსება და ეზოს სიბრტყის გასწორება -0.15 ნიშნულზე ბრუნტის შეტანით (წყალგამტარი ზედაპირი, რომელიც საპროექტო ობიექტის კ3 კოეფიციენტს შეადგენს)

არსებული ჭრილ-ფასადი 3-3 მასშტაბი. 1:100



ეზოს მოსასწორებელი არეალი

საპროექტო ჭრილი 2-2 მასშტაბი. 1:100

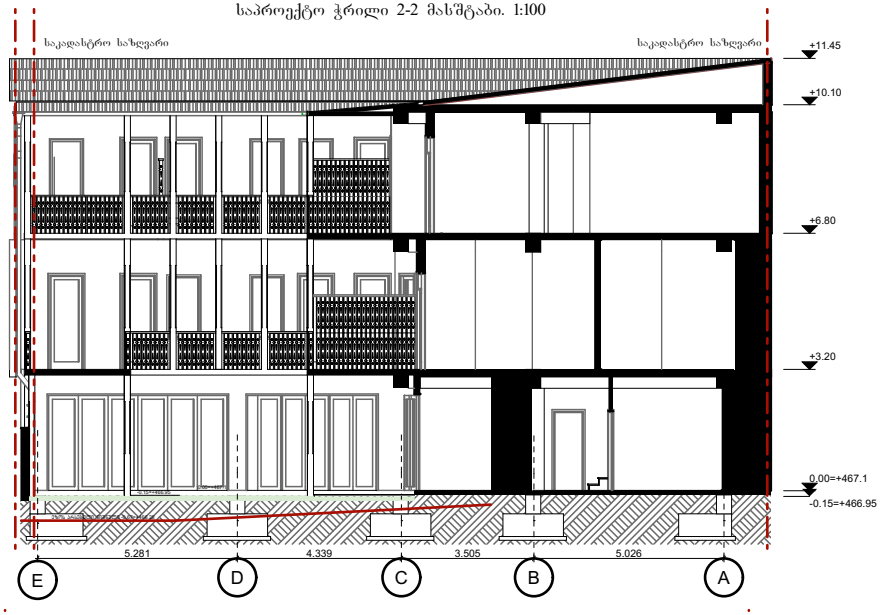

არსებული ჭრილი 2-2 მასშტაბი. 1:100

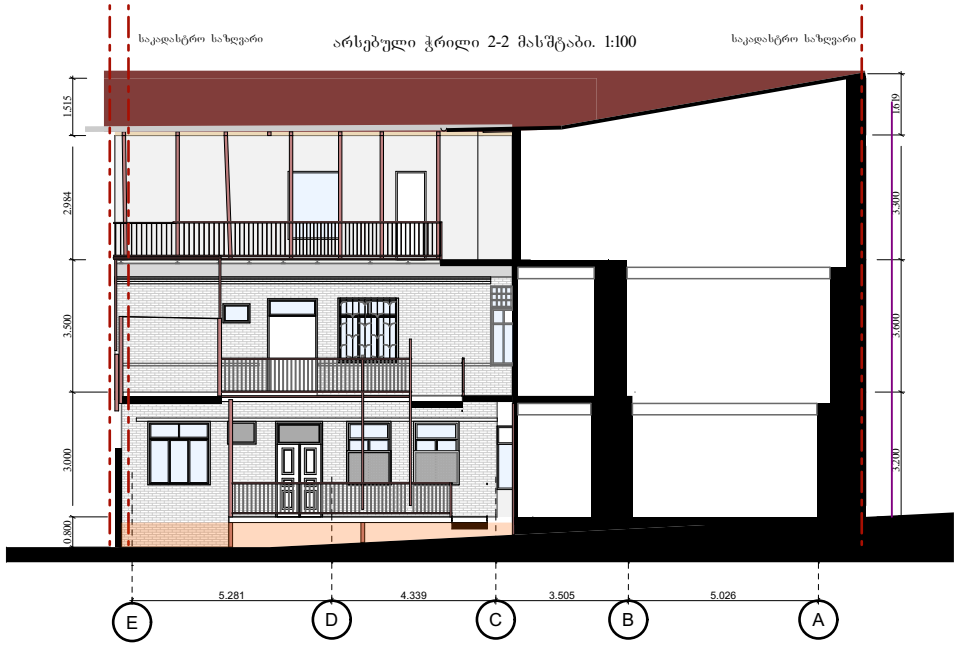

შენიშვნა: წარმოდგენილი პროექტით არ ხდება საზოგადოებრივი სივრცის (ტროტუარის) ფორმირება	მისამართი: დიმიტრი ყიფიანის №20, თბილისი საკადასტრო კოდი: 01.15.05.039.022	ნახაზი: ეზოს ფორმირება	არქიტექტორი: ნანა ივარდავა	მასშტაბი 1:200 თარიღი: 02/10/2025 ფორმატი: A4 გვ 43